

**BOLETÍN DE NOVEDADES  
CENTRO DE DOCUMENTACIÓN  
ESPECIALIZADA**



**CONSEJERÍA DE MEDIO AMBIENTE,  
ADMINISTRACIÓN LOCAL Y  
ORDENACIÓN DEL TERRITORIO**

**BOLETÍN Nº 3**



La Suma de Todos

 **Comunidad de Madrid**

[www.madrid.org](http://www.madrid.org)

**BOLETÍN DE NOVEDADES  
CENTRO DE DOCUMENTACIÓN  
ESPECIALIZADA**

**BOLETÍN Nº 3**



**Comunidad de Madrid**

CONSEJERÍA DE MEDIO AMBIENTE,  
ADMINISTRACIÓN LOCAL Y ORDENACIÓN DEL TERRITORIO



Agosto, 2015

© Unidad Técnica Documentación y Biblioteca  
Subdirección General Análisis y Organización  
Secretaría General Técnica  
Consejería de Medio Ambiente, Administración Local  
y Ordenación del Territorio

El Centro de Documentación Especializada en Medio Ambiente y Ordenación del Territorio aúna los fondos del Centro de Documentación Especializada y la Biblioteca de Medio Ambiente desde Octubre de 2013.

Por todo ello hemos procedido a renovar y readaptar nuestro boletín de novedades bibliográficas.

Este nuevo boletín se dividirá en las diversas áreas que componen el Centro: Biblioteca, Cartoteca y Hemeroteca.

## **ÍNDICE:**

- BIBLIOTECA
- CARTOTECA
- HEMEROTECA

## **BIBLIOTECA:**

La Biblioteca cuenta con un fondo documental de 44.368 títulos sobre medio ambiente, urbanismo, arquitectura, gestión de residuos, obra pública principalmente.

En este boletín presentamos las últimas incorporaciones al fondo bibliográfico divididas en grandes áreas temáticas, a través de epígrafes, a saber:

- Arquitectura y Construcción
- Estructura y Desarrollo Urbano
- Infraestructuras
- Legislación
- Medio Natural
- Planeamiento
- Política y Gestión Ambiental
- Turismo y Ocio

# Novedades Bibliográficas

## ORDENACIÓN DEL TERRITORIO

### ARQUITECTURA Y CONSTRUCCIÓN



#### ENCICLOPEDIA DEL ROMÁNICO

*Miguel Ángel García Guinea, José M<sup>a</sup> Pérez González (dir.)  
Aguilar de Campoo (Palencia): Fundación Santa María la Real  
D.L. P. 345-2006*

Esta obra es fruto de la exhaustiva investigación de la gran riqueza artística diseminada a lo largo de España, tras más de 15 años de trabajo de campo de un equipo de 300 profesionales.

Se complementa con DVD “Mil años de Románico: las claves del Románico.



B  
I  
B  
L  
I  
O  
T  
E  
C  
A



#### MADRID: CALLES, RINCONES Y MONUMENTOS DEL CASCO HISTÓRICO

*Rafael Gili Ruiz  
Madrid, Alymar, 2011  
220 p. Il. col.; 31 cm.*

¿Quién no ha sentido curiosidad al pasear por las callejuelas de Madrid? Ahora con este libro tenemos la posibilidad de satisfacer nuestra curiosidad y la gran oportunidad de adentrarnos en el conocimiento de esta ciudad milenaria, y de comprobar que la forma de sus calles, los restos de culturas del pasado y su aspecto reciente, la convierten en un lugar especial.

### ESTRUCTURA Y DESARROLLO URBANO



#### LA PLAZA MAYOR Y LOS ORÍGENES DEL BARROCO

*Jesús Escobar  
Donostia, Caja Madrid, Obra Social, 2007  
263 p., il.; 32 cm.*

La obra enfoca su contenido a partir del planeamiento y construcción del principal monumento madrileño, la plaza Mayor, apoyándose para ello en un detallado análisis de documentos archivísticos, planos arquitectónicos, dibujos y fotografías que recogen ampliamente la fábrica urbana de la época. La ciudad de Madrid fue elegida en 1561 sede de la corte, lo que la convirtió de facto en capital de España.

# BIBLIOTECA

## LEGISLACIÓN

### LEY DE REHABILITACIÓN, REGENERACIÓN Y RENOVACIÓN URBANAS

Julio Castela Rodríguez (coord.),

*Las Rozas; El Consultor de los Ayuntamientos (La Ley), 2013*  
1243 p.; 24 cm.

La selección de textos incluidos en esta obra nos permite entender y aplicar la norma sin necesidad de recurrir a innumerables consultas ni lectura de diferentes fuentes.




### SISTEMA JURÍDICO-ADMINISTRATIVO DE PROTECCIÓN DEL MEDIO AMBIENTE

Dionisio Sánchez Fernández de Gatta

*Salamanca; Ratio Legis, 2013*  
323 p.; 25 cm.

Caracterizado por la sencillez de la exposición, esta obra consigue que tengamos una imagen lo más completa posible del Derecho Ambiental de la actualidad, aunque el enfoque universitario es su principal característica.



B  
I  
B  
L  
I  
O  
T  
E  
C  
A

## MEDIO NATURAL

### ROCAS Y MINERALES

Ronald Louis Bonewitz

*Barcelona; Omega, 2013*  
352 p. il.; 24 cm.

Guía concisa, precisa y de fácil manejo con la que se puede identificar más de 700 rocas y minerales.



# Novedades Bibliográficas

## ORDENACIÓN DEL TERRITORIO

### ESTRUCTURA Y DESARROLLO URBANO



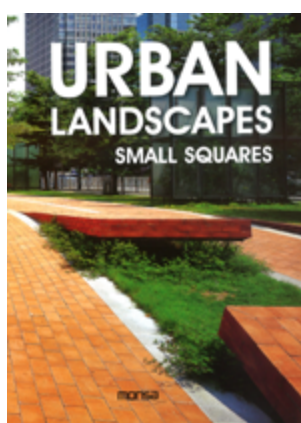
#### METAMORFOSIS URBANAS: CIUDADES ESPAÑOLAS EN LA DINÁMICA GLOBAL

*Josepa Cucó Giner (ed.)*

*Barcelona; Icaria: Institut Català d'Antropologia, 2013*

*399 p.: il.; 22 cm.*

El concepto de metamorfosis define de manera ejemplar el carácter de las transformaciones experimentadas por las ciudades españolas a lo largo de las últimas décadas. Pero estos procesos no son en esencia distintos de los que atraviesan a otras ciudades. En esta obra se ahonda en la metamorfosis urbana que distingue a las ciudades españolas.




#### URBAN LANDSCAPES: SMALL SQUARES

*Josep María Minguet*

*Sant Adrià del Besos, Barcelona; Monsa, 2012*

*95 p.: il., col y planos; 21 cm.*

Urbanistas y arquitectos ofrecen una aproximación clara de cómo con imaginación y uso de materiales sostenibles se obtienen espacios que ofrecen calidad de vida, respeto por el entorno y disfrute estético.



#### EL RETO DE LA CIUDAD HABITABLE Y SOSTENIBLE

*Esther Higuera García*

*Pamplona, DAPP Publicaciones Jurídicas, 2009*

*216 p.: il., 24 cm.*

El objetivo de este texto es ayudar a los técnicos directamente relacionados con la planificación urbana y con la ordenación del territorio, al objeto de conocer primero y evaluar después sobre las consecuencias ambientales de los desarrollos urbanos actuales y que puedan a su vez plantear nuevas soluciones más equilibradas con el medio, tras una breve exposición del problema medioambiental y de las consecuencias de la urbanización sobre el territorio.



B  
I  
B  
L  
I  
O  
T  
E  
C  
A



# BIBLIOTECA

MEDIO AMBIENTE

## POLÍTICA Y GESTIÓN AMBIENTAL

### GUÍA BÁSICA DE LA SOSTENIBILIDAD

*Brian Edwards*

*Barcelona: Gustavo Gili, 2013*

*223 p.; 18 cm.*

Este libro reúne muchas de las diversas y complejas tendencias que concurren en el concepto de “sostenibilidad”. Expone los programas y políticas de gobiernos e instituciones a favor del medio ambiente y resume las distintas medidas y soluciones ecológicas.



### DE LA ECONOMÍA VERDE A LAS SOCIEDADES VERDES: REFLEXIONES PARA EL FUTURO QUE QUEREMOS

*Aitana Uría Gutiérrez (coord.)*

*Madrid: Libros de la Catarata, 2013*

*135 p.; 24 cm.*

Este libro reúne diferentes opiniones y enfoques de expertos que nos presentan la visión particular de Naciones Unidas para contribuir a difundir y generar mayor conocimiento y crear una visión crítica sobre la Economía Verde en la sociedad.



### MY GREEN CITY: BACK TO NATURE WITH ATTITUDE AND STYLE

*Kitty Bolhöfer*

*Berlin, Gestalten, 2011*

*235 p., Il.; 27 cm.*

El libro expone imágenes llamativas y muestra como diseñadores, artistas y arquitectos utilizan la imaginación para resolver problemas medio ambientales.



B  
I  
B  
L  
I  
O  
T  
E  
C  
A



## **CARTOTECA:**

Compuesta principalmente por mapas y planos (topográficos y catastrales), originales de planes de ordenación urbana, así como gran variedad de vuelos fotogramétricos. Como novedad se ha añadido una zona completa con todo tipo de atlas (geográficos, históricos y temáticos).

Igualmente se dividirá en grandes áreas temáticas por epígrafes:

1. Planos y Mapas
  - Catastrales
  - Proyectos urbanísticos
  - Temáticos
  - Topográficos
2. Fotografía aérea
  - Vertical
  - Oblicua
3. Atlas
  - Geográficos
  - Temáticos
4. Publicaciones Especializadas

# Novedades Bibliográficas

## MAPAS TOPOGRÁFICOS



### **ARANJUEZ. Planos de población. 1581-2000**

Madrid, Dirección General de Patrimonio Histórico, Consejería de Educación. 2001

83 p.; il., col.; 22 cm.

Este documento sintetiza los contenidos básicos del expediente presentado por el Estado español en el Centro de Patrimonio Mundial (UNESCO), para solicitar la inclusión de Aranjuez en la lista del Patrimonio Mundial como Paisaje Cultural .



### **MADRID, Distrito de Puente de Vallecas.**

#### **Mapas topográficos. (198-?). 1:10000**

Madrid, Consejería de Ordenación del Territorio, Medio Ambiente y Vivienda, 198-?

17 planos en 1 carpeta; varias medidas.

Es un estudio del Distrito de Puente de Vallecas en el que se utilizan bases cartográficas de Gerencia Municipal de Urbanismo de 1981 y mapas catastrales antiguos.

## PROYECTOS URBANÍSTICOS



### **MADRID, Barrio de Ciudad Universitaria. Urbanizaciones. 1947**

Madrid, Inmobiliaria Alcázar, 1947

18 hojas: planos; fot.; 49 x 59 cm.

El Centro de Documentación conserva este proyecto original presentado por la inmobiliaria Alcázar. Se trata de una obra de gran formato (49 x 59 cm) encuadrada en piel. Su título es Proyecto de urbanización de la Nueva Ciudad de Puerta de Hierro y está firmado por los arquitectos Julián Laguna Serrano, Fernando Urrutia Usaola y Diego Méndez. La obra incluye mapas y fotografías aéreas de los terrenos, perfiles de las calles, planos y dibujos de planta y alzado de las construcciones, de las entradas a la urbanización, de los tipos de jardinería y de las infraestructuras urbanas, así como fotografías de la zona en aquel tiempo.

# CARTOTECA


## MADRID, Distrito de Tetuán.

**Proyectos de edificación. 1981. Escala 1:200 y 1:500**

*Francisco F. Longoria*

*Madrid, Nuevos Ministerios: Centro Comercial Azca Castellana / Red Nal. Ferrocarriles Españoles, 1981*

*23 planos y 6 fot. maqueta en 1 carpeta; varias medidas.*



Es un anteproyecto de la estación de cercanías de Nuevos Ministerios que no llegó a realizarse.

## SAN LORENZO DE EL ESCORIAL.

**Monasterio 1587- 1984**

*Cuarto centenario de la terminación de las obras de El Escorial según Perret, 1984*

*4 estampas en una carpeta; 30 x 42 cm.*



Contiene: Sección por la escenografía; Sección por el templo; Sección por la planta baja; Sección por el patio de los reyes.



C  
A  
R  
T  
O  
T  
E  
C  
A

## PUBLICACIONES ESPECIALIZADAS

### MADRID. Cartografía antigua. 1935-1961.

**Catálogos**

*Luis Magallanes Pernas*

*Madrid, Centro Geográfico del Ejército, 2004*

*611 p.; il., col.; 25 x 25 cm.*



Este catálogo, con documentos cartográficos de los siglos XVII al XX, pretende ser un soporte básico para la historia de las variaciones estructurales del territorio de la Comunidad de Madrid.



## **HEMEROTECA:**

En la Hemeroteca contamos con una colección de revistas compuesta por 156 colecciones.

A través del Boletín os iremos informando de los números actualizados que vayan teniendo entrada en el Centro.

- Urbanismo
- Medio Ambiente

# Novedades Bibliográficas

## URBANISMO



### ARQUITECTURA VIVA

Esta segunda monografía dedicada a los arquitectos japoneses Kazuyo Sejima y Ryue Nishizawa cubre su producción desde el año 2007 hasta la actualidad, incluyendo construcciones tan singulares como el Rolex Center de Lausana o el Louvre de Lens, o tan sutiles como los pabellones de arte de Inujima o el museo de Teshima. Estructurado en tres bloques de nueve obras y proyectos, el contenido ilustra el proceso de internacionalización de SANAA, la oficina conjunta de estos arquitectos.

#### Acceso al sumario



### SANAA

Monografía nº 171-172

H  
E  
M  
E  
R  
O  
T  
E  
C  
A



### REVISTA DE DERECHO ADMINISTRATIVO

Publicación científica, fundada en 1974 y abierta a todos los estudiosos y profesionales de esta rama del Derecho cuya finalidad es divulgar trabajos de investigación, crónicas de Derecho español y comparado, comentarios a las normas y sus modificaciones, así como análisis de la jurisprudencia más relevante y actual.

#### Acceso al sumario



# HEMEROTECA

MEDIO AMBIENTE

## NATURE

Nº 7528

Revista científica sobre distintos temas relacionados con la investigación.

[Acceso al sumario](#)



## QUERCUS

Cuaderno 345 - Noviembre 2014

Revista decana de la prensa ambiental en España centrada en la observación, defensa y estudio de la naturaleza.

[Acceso al sumario](#)



## THE ECOLOGIST

“Ecoturismo: otras maneras de viajar” es el nuevo monográfico de la revista The Ecologist que explica, en sus más de 50 páginas, el significado real de este tipo de turismo y su influencia positiva en las comunidades locales y en la conservación y/o recuperación de los ecosistemas.

[Acceso al sumario](#)



H  
E  
M  
E  
R  
O  
T  
E  
C  
A

# Novedades Bibliográficas

## URBANISMO



**TPR**

*Volumen 86 número 5 2014*

**Acceso al sumario**



H  
E  
M  
E  
R  
O  
T  
E  
C  
A

# HEMEROTECA

## GEO

Nº 7528

Este número reflexiona sobre los estándares y herramientas geoespaciales que existen en la actualidad y como influyen en la toma de decisiones a la hora de crear las áreas urbanas del futuro.

**Acceso al sumario**



**CONSULTA A TRAVÉS DE ESTE ENLACE  
LA RELACIÓN COMPLETA DE TÍTULOS DE LA  
HEMEROTECA**



H  
E  
M  
E  
R  
O  
T  
E  
C  
A



## **CONSEJERÍA DE MEDIO AMBIENTE, ADMINISTRACIÓN LOCAL Y ORDENACIÓN DEL TERRITORIO**

**Subdirección General de Análisis y Organización  
Unidad Técnica Documentación y Biblioteca**

### **CENTRO DE DOCUMENTACIÓN**

**Ir a la web**

- [centrodoc.cmayot@madrid.org](mailto:centrodoc.cmayot@madrid.org)
- **Horario: Lunes a Viernes, 9:00 a 14: horas (Maudes, 17 - 28003 Madrid)**
- **Plano de situación (Ver)**


**Consulta nuestro catálogo web online**

### **VENTA DE PUBLICACIONES, CARTOGRAFÍA Y FOTOGRAFÍA ÁEREA**

- **Horario: Lunes a Viernes, 9:00 a 14: horas (Maudes, 17 - 28003 Madrid)**



La Suma de Todos

 **Comunidad de Madrid**

[www.madrid.org](http://www.madrid.org)