Fichas estadísticas sobre demografía y mercado de trabajo

en los municipios y zonas NUTS4 de la Comunidad de Madrid 2020

Zona Municipio de Madrid (01)

Comunidad de Madrid

CONSEJERÍA DE ECONOMÍA, EMPLEO Y COMPETITIVIDAD

Consejero de Economía, Empleo y Competitividad
Manuel Giménez Rasero

Viceconsejera de Empleo
Eva María Blázquez Agudo

Director General del Servicio Público de Empleo
Ignacio Niño Pérez

COORDINACIÓN:

Subdirección General de Análisis, Planificación y Evaluación

Biblioteca virtual

Esta versión forma parte de la Biblioteca Virtual de la **Comunidad de Madrid** y las condiciones de su distribución y difusión se encuentran amparadas por el marco legal de la misma.

comunidad.madrid/publicamadrid

ELABORACIÓN
Área de Estudios y Planificación
Fichas estadísticas sobre demografía y mercado de trabajo en los municipios y zonas NUTS4 de la Comunidad de Madrid 2020. Zona Municipio de Madrid (01)

Consejería de Economía, Empleo y Competitividad
© Comunidad de Madrid, 2020

Edita
Dirección General del Servicio Público de Empleo
Vía Lusitana, 21. 28025 Madrid. Tel.: 91 580 54 00

Soporte y formato de edición: publicación en línea en formato pdf
Publicado en España - Published in Spain

ÍNDICE

Presentación 4

Objetivo

Nota Metodológica

Estructura de las Fichas

Fichas estadísticas sobre demografía y mercado de trabajo en los municipios y zonas NUTS4 9

Comunidad de Madrid 10

Zona Municipio de Madrid (01) 15

FICHAS DEMOGRAFÍA Y MERCADO DE TRABAJO POR MUNICIPIOS/ZONAS COMUNIDAD DE MADRID

ACTUALIZACIÓN DE LAS FICHAS ELABORADAS EN 2015, BAJO EL PROYECTO *TIPIFICACIÓN SOCIOECONÓMICA Y LABORAL DE LA C.M.*

OBJETIVO FICHAS

Reunir y presentar mediante gráficos los datos disponibles más relevantes sobre situación y evolución del mercado de trabajo y el tejido productivo de la Región, de las 11 zonas NUTS4 y de los 179 municipios que hay en la Comunidad de Madrid.

Esta información se complementa con datos geográficos y demográficos.

VARIABLES

En cada ficha se incluyen las siguientes variables:

Datos geográficos y demográficos
1. Superficie
2. Densidad de población
3. Población empadronada por años
4. Población por edad
5. Población extranjera
6. Nacimientos y defunciones

Mercado de trabajo y tejido productivo
1. Datos sobre trabajadores RESIDENTES
   1a. Población activa
   1b. Paro registrado por años
      - Por edad
      - Impacto COVID
   1c. Afiliados a la Seguridad Social por municipio/zona de residencia del trabajador
      - Por edad
      - Por grupos cotización
      - Por ramas actividad
2. Tejido productivo de la zona/municipio (UNIDADES PRODUCTIVAS y OCUPADOS de esas Unidades productivas)
   2a. Unidades productivas radicadas en el municipio/zona
   2b. Ocupados en esas unidades productivas
      a. Por estrato empleo
      b. Por rama de actividad

NOTA METODOLÓGICA

FUENTES DE INFORMACIÓN

La información utilizada procede fundamentalmente del *Instituto de Estadística de la Comunidad de Madrid*, en concreto del ***Banco de datos municipal y zonal Almudena,*** aunque en ocasiones se ha utilizado directamente la fuente de origen (*Colectivo empresarial, por ejemplo*). También se han tomado datos publicados por el *Instituto Nacional de Estadística.*

TRATAMIENTO DE LOS DATOS

Para la explotación de algunas variables se ha recurrido al ***Sistema de Tabulación On-Line SITO.*** En otros casos, se ha efectuado un tratamiento *ad hoc* de la información, a partir de la fuente primaria.

ESTRUCTURA DE LAS FICHAS

DOS BLOQUES DE DATOS

Cada ficha está organizada en dos bloques temáticos que, a su vez, agrupan distintos apartados.

El **primer bloque (I)** muestra algunos **datos geográficos y demográficos** de interés. Su finalidad es la de situar la zona o localidad, tanto desde el punto de vista territorial como respecto a aquellas variables relacionadas con su población.

El **segundo bloque (II)** contiene información sobre **el mercado de trabajo y el tejido productivo** de la zona/municipio/CM.

Aporta datos relacionados con la población potencialmente activa, el paro registrado, los afiliados a la Seguridad Social que residen allí y los ocupados que trabajan en las unidades productivas radicadas en la zona/ municipio/CM. Ofrece por lo tanto una doble visión de la población trabajadora: la que *vive* en ese territorio, por un lado, y la que *trabaja* allí, por otro.

COMUNIDAD DE MADRID

FICHAS DATOS DEMOGRÁFICOS Y DE MERCADO DE TRABAJO MUNICIPIOS Y ZONAS NUTS4

DATOS GEOGRÁFICOS Y DEMOGRÁFICOS

La ficha de cada municipio/zona aporta la siguiente información:

1) Identificación de las localidades que se integran en la misma Zona NUTS4 a la que pertenece el municipio.
2) Superficie y densidad de población.
3) Datos 2019 sobre la población del municipio: desde la evolución a lo largo de los últimos 10 años, hasta el crecimiento vegetativo.
4) Información sobre movimiento de la población: saldo migratorio y emigraciones al resto de Comunidades Autónomas.
5) Información sobre el grado de juventud y envejecimiento de la zona/municipio/CM, con datos sobre proporción de dependencia y reemplazamiento.
6) Se muestra, así mismo, la evolución de la edad media de dicha población y la evolución por tramos de edad de los residentes.

La presentación de esta información, igualmente descrita para todos los territorios que componen la CM y para la Región en su conjunto, permite comparar zonas y localidades. Así, es posible observar cómo evoluciona, por ejemplo, la población en edad de trabajar residente en municipios colindantes o de las mismas características, en una localidad con relación a la zona de la que forma parte, o bien en una determinada zona/municipio respecto al conjunto de la Comunidad de Madrid.

EJEMPLO

Las siguientes imágenes muestran la evolución de la población empadronada para dos municipios grandes de una misma zona NUTS4 que, además son colindantes.

Como se puede observar, uno de ellos sufre una progresiva pérdida de población desde 2013 hasta 2018. El otro registra, sin embargo, un crecimiento constante.

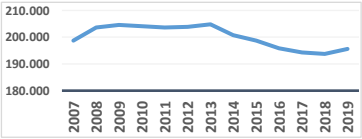

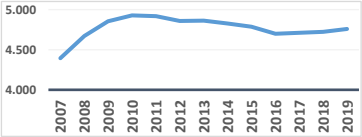

En los gráficos que se presentan a la derecha se refleja la distribución de la población por tramos de edad, en dos municipios, de la misma zona y muy próximos entre sí.

La primera imagen pertenece a una localidad que se ha desarrollado en los últimos veinte años, mientras que la segunda refleja la población por estratos de edad de una ciudad de la corona metropolitana cuyo fuerte crecimiento se produjo en el último cuarto del siglo XX.

COMUNIDAD DE MADRID

FICHAS DATOS DEMOGRÁFICOS Y DE MERCADO DE TRABAJO MUNICIPIOS Y ZONAS NUTS4

DATOS SOBRE EL MERCADO DE TRABAJO Y EL TEJIDO PRODUCTIVO

La ficha informa en este segundo bloque sobre dos grandes apartados:

1. Los TRABAJADORES RESIDENTES en ese territorio. Se refleja cómo ha evolucionado a lo largo de los años (desde 2009) la población potencialmente activa y la desempleada.

   Para esta última variable se ha tenido en especial consideración la situación de pandemia provocada por el COVID-19, Por ello se ha hecho foco sobre las diferencias experimentadas en el número de parados registrados entre marzo y octubre de 2020.

   Se incorpora, además, información sobre afiliación a la Seguridad Social de los trabajadores que residen en esa zona/ municipio. En concreto, se calcula el peso que suponen respecto al total de la Región y se muestra su distribución atendiendo a la edad, a los 9 grupos de cotización y a las grandes ramas de actividad. Así, podemos observar, por ejemplo, las grandes diferencias existentes entre localidades.

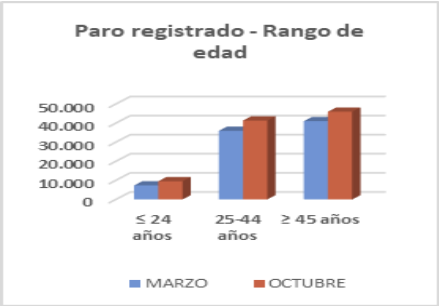

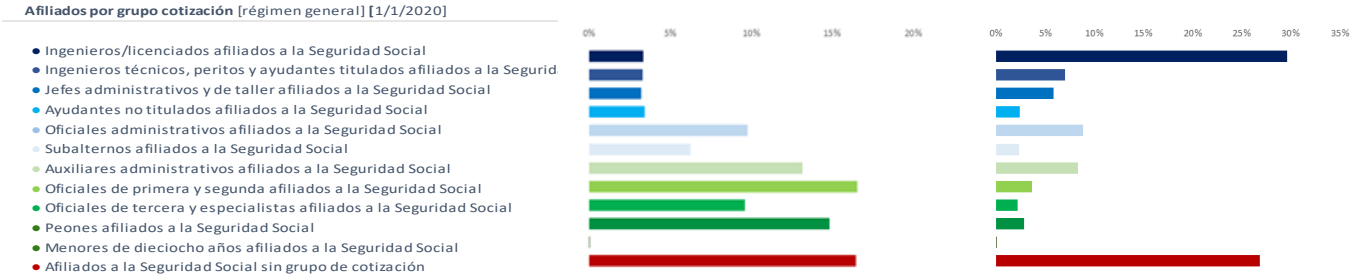

2. El TEJIDO PRODUCTIVO de la zona/municipio/CM. Se recogen los datos de Unidades productivas radicadas en la localidad/zona/CM y los trabajadores que prestan su servicio en ellas, con independencia de donde vivan.

COMUNIDAD DE MADRID

FICHAS DATOS DEMOGRÁFICOS Y DE MERCADO DE TRABAJO MUNICIPIOS Y ZONAS NUTS4

El análisis longitudinal del nº de unidades productivas y de ocupados en las mismas da pistas sobre la evolución del tamaño de las empresas. Si bien, esta variable se aborda con mayor profundidad a través de los gráficos que muestran el nº de unidades productivas y de ocupados por estratos de empleo. A este respecto, es interesante observar (ver ejemplo) cómo la distribución de los ocupados por tamaño de empresa cambia entre dos zonas de la Región.

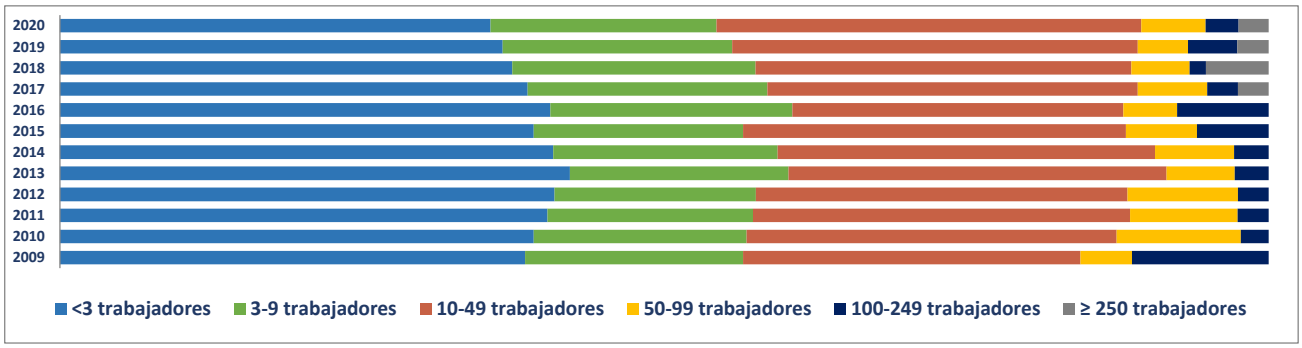

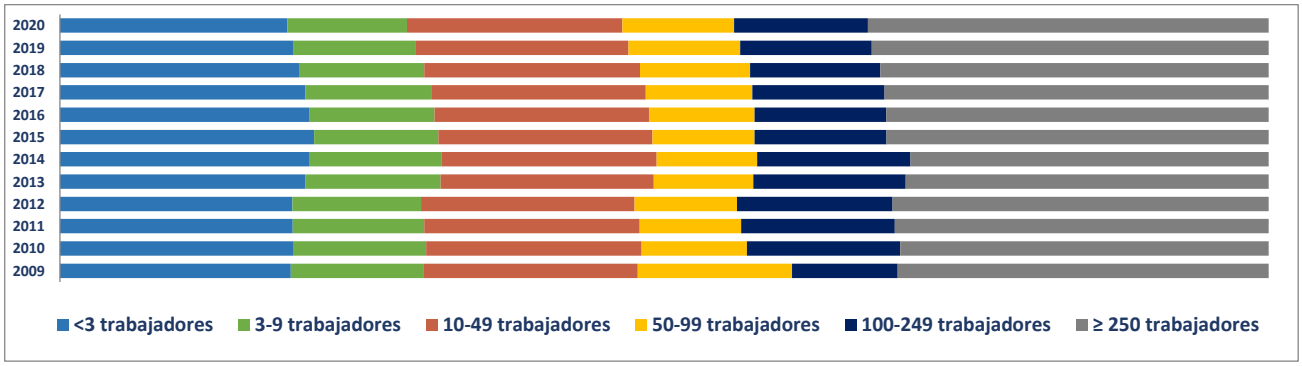

Para profundizare en la comparación, se puede descender a los datos desagregados. En el punto 2e se cuantifican las Unidades productivas y sus ocupados para total de las actividades productivas *(R-28 Colectivo empresarial)*.

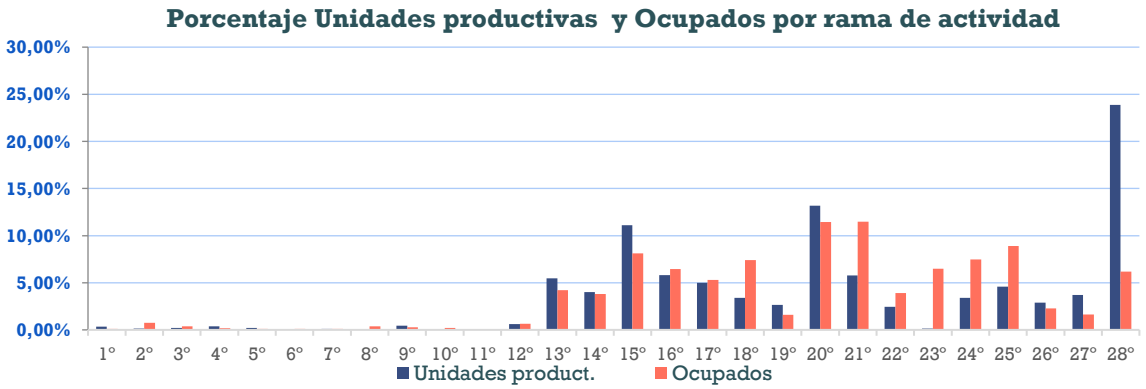

COMUNIDAD DE MADRID

FICHAS DATOS DEMOGRÁFICOS Y DE MERCADO DE TRABAJO MUNICIPIOS Y ZONAS NUTS4

Ahora bien, una mejor aproximación al tejido productivo territorial exige hacer foco sobre las actividades más representativas por territorio y descender en su nivel descriptivo. A este objetivo responde el penúltimo apartado, en el que se identifican las 20 actividades económicas *(R-66 Colectivo empresarial)* con mayor volumen de unidades productivas y de trabajadores ocupados.

Para concluir la ficha, se hace un análisis comparativo de unidades productivas y ocupados en esas 20 actividades económicas, mostrando gráficamente su peso en el municipio de referencia, Zona NUTS4 y Comunidad de Madrid. Esta información ayuda a valorar el grado de especialización sectorial respecto a ámbitos territoriales más amplios, como puede apreciarse en el caso que se toma como ejemplo.

Ranking para Villaconejos

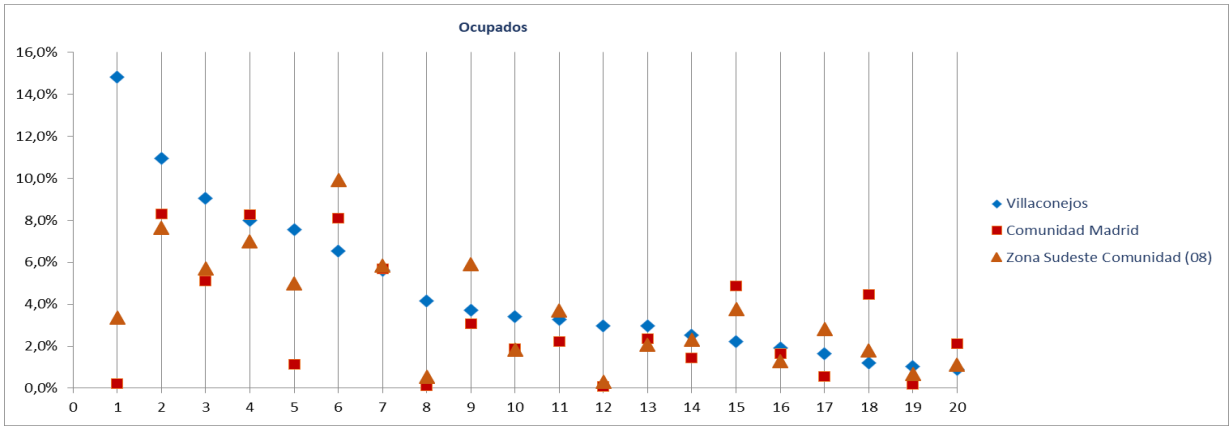

Ranking 20 actividades económicas con más OCUPADOS [R-66 Colectivo empresarial] [1 e

1º	Agricultura, ganadería, caza, selvicultura y pesca
2º	Comercio minorista (excepto vehículos)
3º	Comercio mayorista e intermediarios del comercio (exc. vehículos)
4º	Actividades sanitarias y de servicios sociales
5º	Transporte terrestre de mercancías y por tubería
6º	Educación
7º	Servicios de comidas y bebidas
8º	Industria de la confección y la peletería
9º	Actividades de construcción especializada
10º	Reparación y otros servicios personales
11º	Construcción general
12º	Elaboración de bebidas e industria del tabaco
13º	Actividades artísticas, recreativas y de entretenimiento
14º	Comercio y reparación de vehículos
15º	Admón publica, defensa, seguridad social y organismos extraterritoriales
16º	Intermediación financiera excepto seguros y fondos de pensiones
17º	Fabricación de productos metálicos, excepto maquinaria y equipo
18º	Actividades de los hogares
19º	Fabricación de muebles
20º	Actividades jurídicas y de contabilidad

Fichas Radiografía de las zonas NUTS4 madrileñas

Comunidad de Madrid

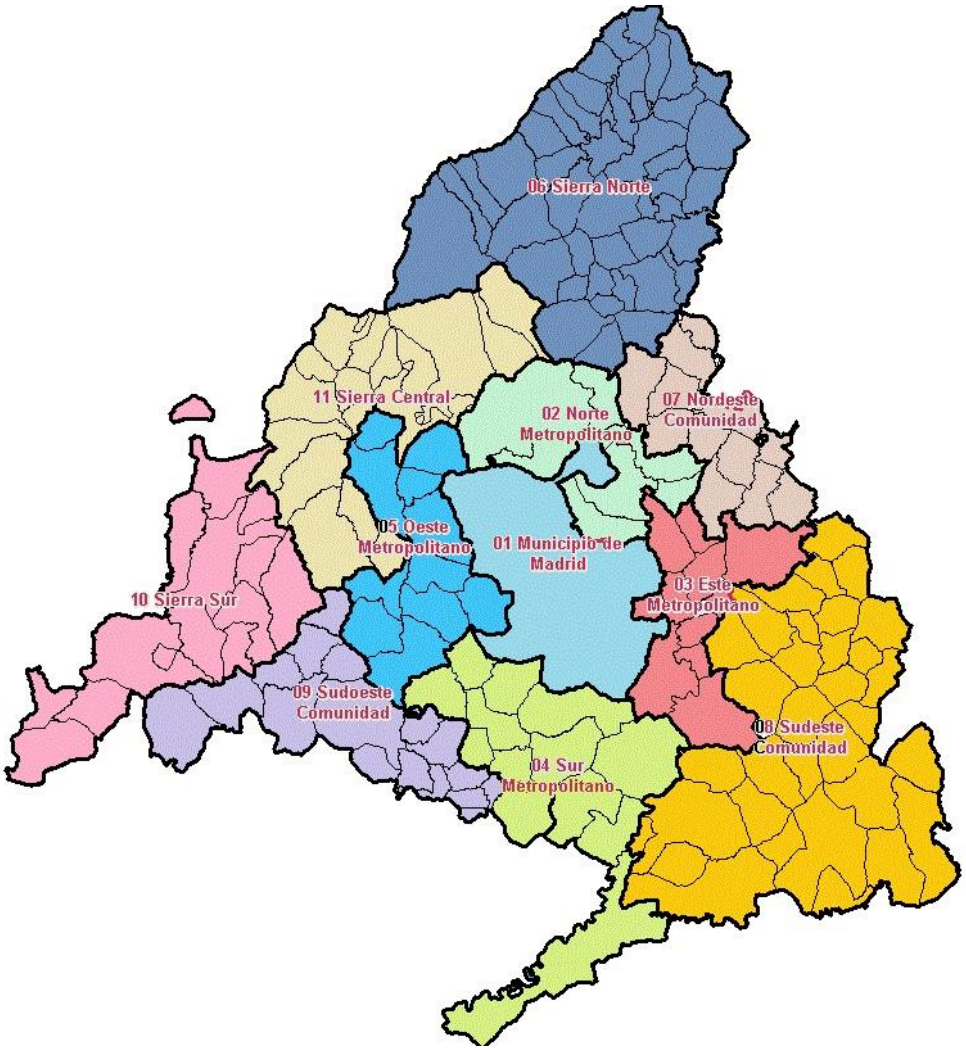

Radiografía de las zonas NUTS4 madrileñas

BLOQUE 1. Datos geográficos y demográficos

Comunidad de Madrid

TODA LA COMUNIDAD DE MADRID

Comunidad de Madrid

Superficie (Km^2)	**8.038,7**
Densidad de población (1 enero 2019) [habitantes/km2]	**830**

Evolución 2007-2019 de la población empadronada [personas] [datos a 1 de enero de cada año]

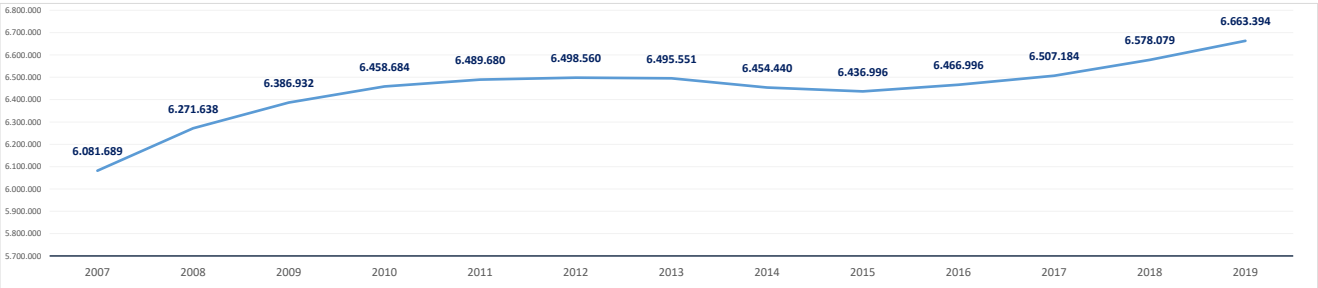

Población empadronada (1 enero 2019) [personas]	**6.663.394**
Edad media de la población (2019) [años]	**41,8**

Población 16-30 años (1 enero 2019) [personas]	**1.057.144**
[% respecto del total de la población]	15,9%
Población extranjera (1 enero 2019) [personas]	**881.819**
[% respecto del total de la población]	11,6%

Grado de juventud de la población (población **≤ 15 años**) (1 enero 2019) [%]	15,3%	Nut: 15,3%	CM: 15,3%
Grado de envejecimiento de la población (población **≥ 65 años**) (1 enero 2019) [%]	17,7%	Nut: 17,7%	CM: 17,7%
Proporción de dependencia (1 enero 2019) [ratio:(poblac ≤15 años+≥65 años)/(poblac 16-64 años)]	0,49	Nut: 0,49	CM: 0,49
Proporción de reemplazamiento (1 enero 2019) [ratio: (población 16-40 años) / (población 41-65 años)]	0,81	Nut: 0,81	CM: 0,81

Crecimiento de la población empadronada [%] [enero 2018-enero 2019]	1,3%
Crecimiento vegetativo (2018) [número] **[nacimientos - defunciones]** [enero 2018-enero 2019]	10.955
Emigraciones al resto de Comunidades Autónomas (2019) [número de bajas en el Padrón en la CM]	95.474
Saldo migratorio (2019) [número: inmigración - emigración.]	105.252

Evolución 2007-2019 de la edad media de la población [años] [datos a 1 de enero de cada año]

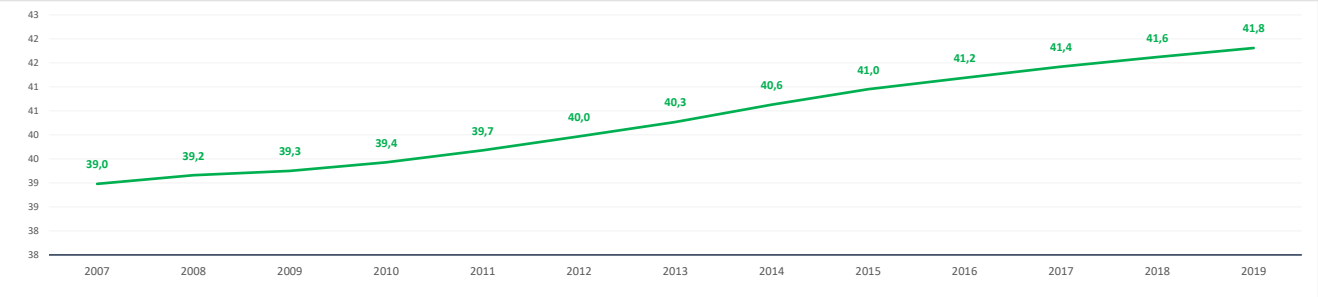

Evolución 2009-2019 de la población ≤ 15 años y ≥ 65 años [%] [datos a 1 de enero de cada año]

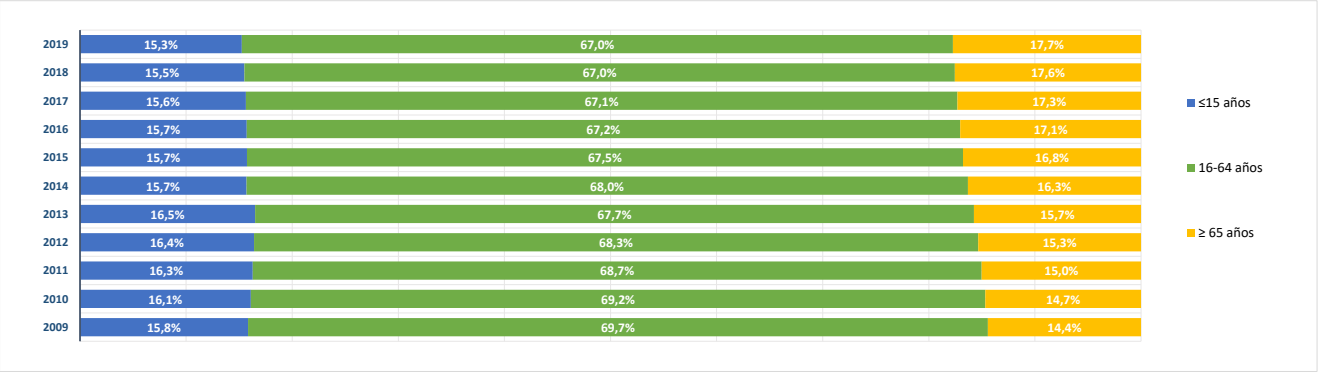

BLOQUE 2. Mercado de trabajo y tejido productivo

Comunidad de Madrid

TODA LA COMUNIDAD DE MADRID

Comunidad de Madrid

1. Mercado de trabajo: datos sobre trabajadores RESIDENTES en la zona/municipio

1a. Población de 16 a 64 años

Población de 16-64 años [potencialmente activa] [Padrón municipal] [1 de enero 2019]	**4.397.071**
% sobre el total de la Comunidad de Madrid	100,0%

Evolución de la población de 16-64 años [en la zona o municipio de residencia]

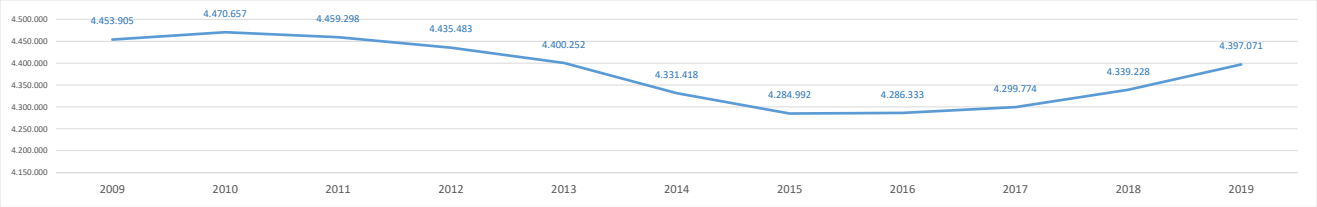

1b. Paro registrado

Evolución del número de parados registrados (en la zona o municipio de residencia)

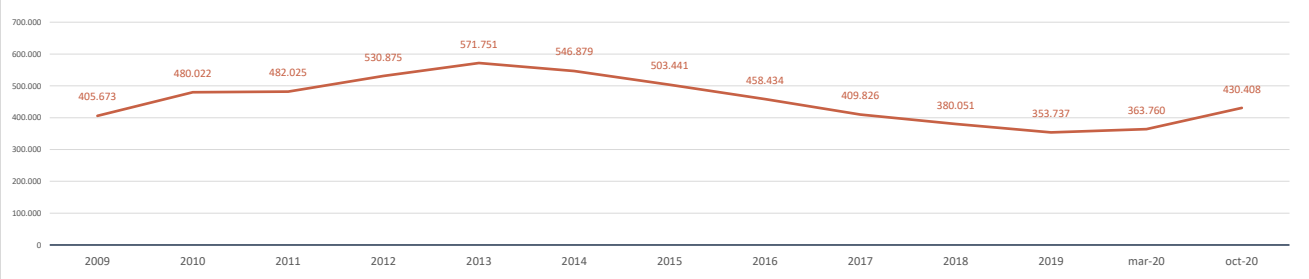

Impacto de la pandemia COVID-19 sobre el paro registrado (periodo marzo-octubre 2020)

Parados registrados (31 marzo 2020) [zona/municipio de residencia]		**363.760**
Parados registrados, edad ≤ 24 años	**28.166**	
Parados registrados, edad 25-44 años	**148.404**	
Parados registrados, edad ≥ 45 años	**187.190**	
Parados registrados, hombres	**155.035**	
Parados registrados, mujeres	**208.725**	

Parados registrados (31 octubre 2020) [zona/municipio de residencia]		**430.408**
Parados registrados, edad ≤ 24 años	**38.368**	
Parados registrados, edad 25-44 años	**179.448**	
Parados registrados, edad ≥ 45 años	**212.592**	
Parados registrados, hombres	**181.917**	
Parados registrados, mujeres	**248.491**	

Gráfico comparativo Paro registrado en Marzo y Octubre por Rango de Edad y Sexo

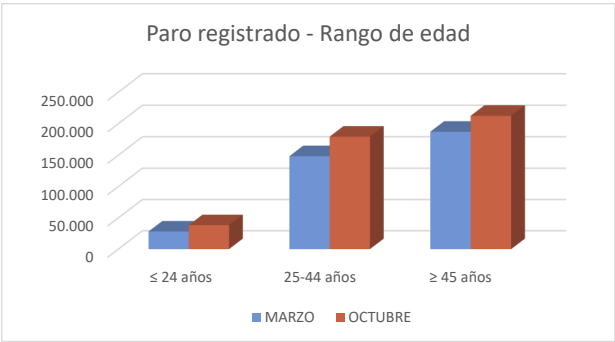

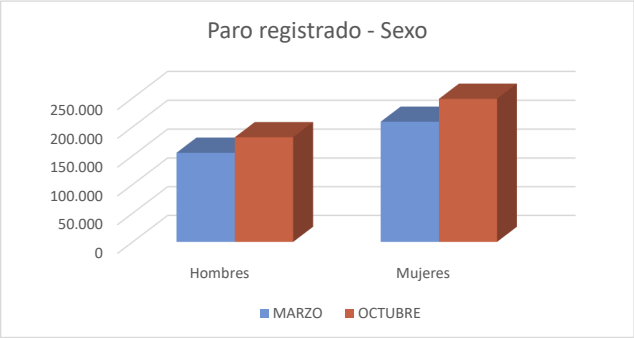

1c. Afiliados a la Seguridad Social por municipio de residencia del trabajador

Total Afiliados a la Seguridad Social, por ubicación **residencia** (1 enero 2020)	**3.311.760**
% sobre el total de la Comunidad de Madrid	100,00%

Afiliados por intervalo de edad (1/1/2020)	N	%
Afiliados a la Seguridad Social **< 30 años**	**543.812**	16,4%
Afiliados a la Seguridad Social **30-49 años**	**1.803.014**	54,4%
Afiliados a la Seguridad Social **≥ 50 años**	**964.934**	29,1%

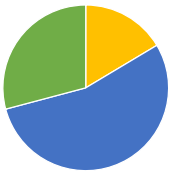

Afiliados por grupo cotización [régimen general] [1/1/2020]	N	%
Ingenieros/licenciados afiliados a la Seguridad Social	**472.750**	14,3%
Ingenieros técnicos, peritos y ayudantes titulados afiliados a la Seguridad Social	**223.224**	6,7%
Jefes administrativos y de taller afiliados a la Seguridad Social	**187.926**	5,7%
Ayudantes no titulados afiliados a la Seguridad Social	**151.194**	4,6%
Oficiales administrativos afiliados a la Seguridad Social	**378.946**	11,4%
Subalternos afiliados a la Seguridad Social	**169.113**	5,1%
Auxiliares administrativos afiliados a la Seguridad Social	**391.923**	11,8%
Oficiales de primera y segunda afiliados a la Seguridad Social	**333.394**	10,1%
Oficiales de tercera y especialistas afiliados a la Seguridad Social	**191.766**	5,8%
Peones afiliados a la Seguridad Social	**264.370**	8,0%
Menores de dieciocho años afiliados a la Seguridad Social	**378**	0,0%
Afiliados a la Seguridad Social sin grupo de cotización	**546.701**	16,5%

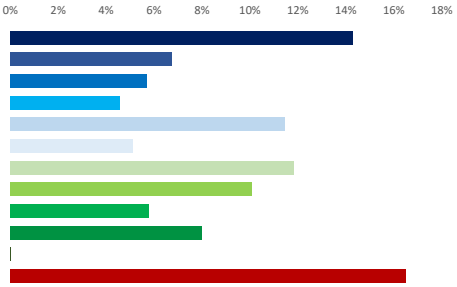

Afiliados por rama de actividad (municipio de residencia) (1/1/2020)	N	%
Afiliados Seguridad Social, rama agricultura y ganadería	**7.179**	0,2%
Afiliados Seguridad Social, rama minería, industria y energía	**210.550**	6,4%
Afiliados Seguridad Social, rama de construcción	**181.969**	5,5%
Afiliados Seguridad Social, rama de servicios de distribución y hostelería	**921.696**	27,8%
Afiliados Seguridad Social, rama de servicios a empresas y financieros	**1.038.767**	31,4%
Afiliados Seguridad Social, rama de otros servicios	**951.599**	28,7%

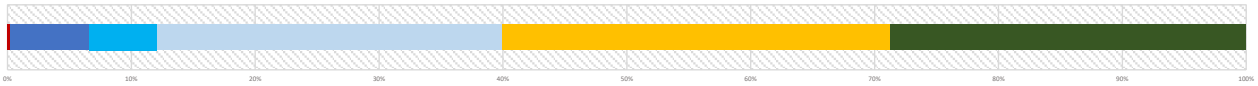

2. Mercado de trabajo: Tejido productivo de la zona/municipio (UNIDADES PRODUCTIVAS y OCUPADOS de esas Unidades productivas)

2a. Nº total de UNIDADES PRODUCTIVAS situadas en la zona/municipio

Unidades productivas [colectivo empresarial] [1 de enero 2020]	**752.217**
% sobre el total de la Comunidad de Madrid	100,0%

2b. Nº de OCUPADOS en las unidades productivas situadas en la zona/municipio

Nº de ocupados [Colectivo empresarial] [1 de enero 2020]	**3.417.949**
% sobre el total de la Comunidad de Madrid	100,0%

2c. Evolución del nº total de UNIDADES PRODUCTIVAS y de OCUPADOS situados en la zona/municipio

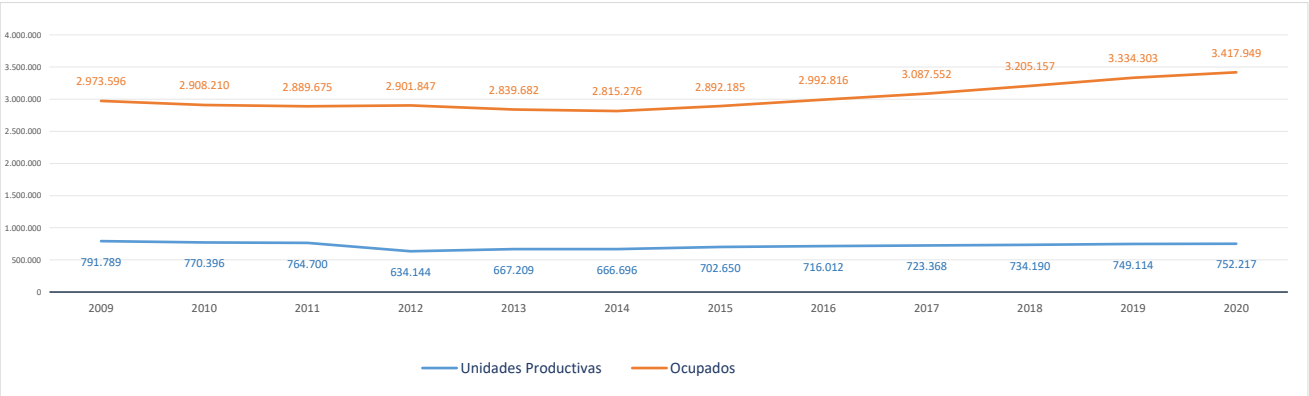

2d. Análisis por estrato de empleo

Evolución del nº de UNIDADES PRODUCTIVAS situadas en la zona/municipio, según estrato de empleo 2009-2020 [datos a 1 de enero de cada año]

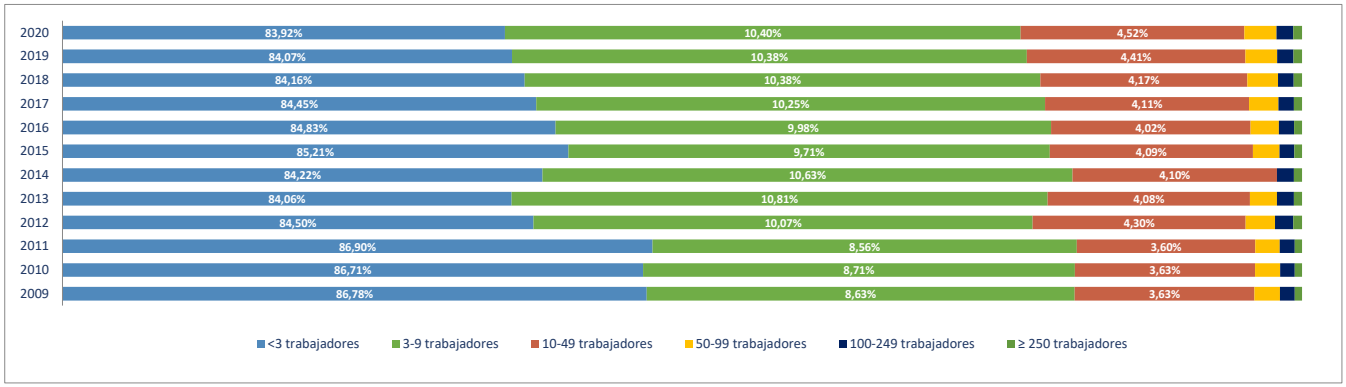

Evolución del nº de OCUPADOS EN LAS UNIDADES PRODUCTIVAS situadas en la zona/municipio, según estrato de empleo 2009-2020 [a 1 de enero de cada año]

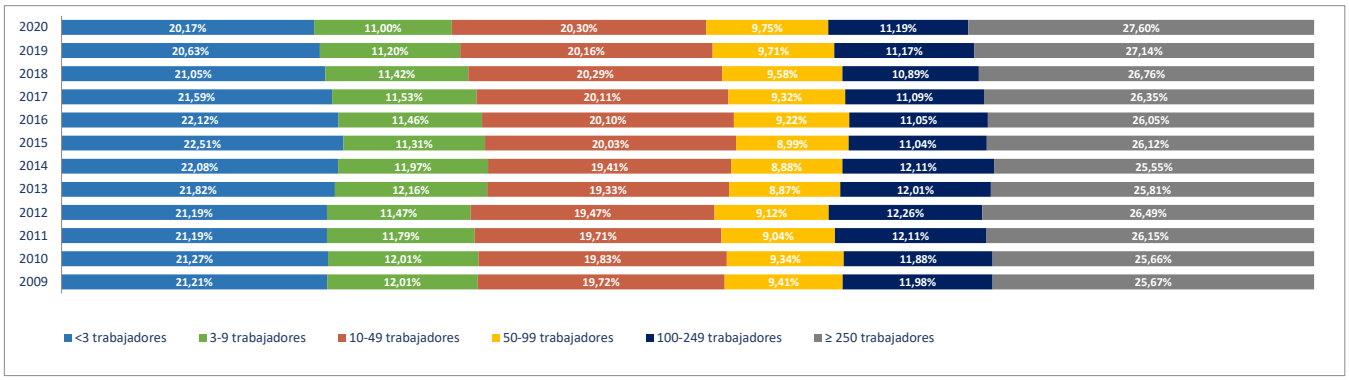

2e. Unidades productivas y ocupados por rama de actividad

Total	Rama de actividad en 2020 [R-28 Colectivo empresarial]	Unidades product.	%	Ocupados	%
1º	Agricultura, ganadería, caza, selvicultura y pesca	4.798	0,64%	7.529	0,22%
2º	Minería, electricidad y agua	1.437	0,19%	24.292	0,71%
3º	Industria de la alimentación, bebidas y tabaco	2.713	0,36%	21.851	0,64%
4º	Industria textil, de la confección, cuero y calzado	2.744	0,36%	7.486	0,22%
5º	Metálicas básicas e intermedias	5.160	0,69%	22.438	0,66%
6º	Construcción de maquinaria y equipo mecánico	1.150	0,15%	10.279	0,30%
7º	Construcción de maquinaria y equipo electrico, electrónico y óptico	1.058	0,14%	13.943	0,41%
8º	Fabricación de material de transporte	412	0,05%	15.440	0,45%
9º	Industria del papel y artes gráficas	4.214	0,56%	20.594	0,60%
10º	Industria química, coquerias y refino de petroleo	774	0,10%	19.798	0,58%
11º	Fabricación de otros productos minerales no metálicos	747	0,10%	5.507	0,16%
12º	Industria de la madera, el caucho y otras industrias manufactureras	7.369	0,98%	44.464	1,30%
13º	Construcción	60.046	7,98%	181.282	5,30%
14º	Comercio mayorista e intermediarios del comercio (exc. vehículos)	37.426	4,98%	174.847	5,12%
15º	Comercio minorista y comercio y reparación de vehículos	93.030	12,37%	332.987	9,74%
16º	Hostelería	45.122	6,00%	218.329	6,39%
17º	Transporte y almacenamiento	43.373	5,77%	178.709	5,23%
18º	Información y comunicaciones	22.455	2,99%	222.864	6,52%
19º	Actividades Inmobiliarias	17.427	2,32%	46.694	1,37%
20º	Actividades profesionales, científicas y técnicas	84.104	11,18%	324.402	9,49%
21º	Actividades administrativas y servicios auxiliares	42.230	5,61%	356.173	10,42%
22º	Actividades financieras y de seguros	17.938	2,38%	116.384	3,41%
23º	Admón publica, defensa, seguridad social y organismos extraterritoriales	1.072	0,14%	166.967	4,89%
24º	Educación	27.727	3,69%	276.816	8,10%
25º	Actividades sanitarias y de servicios sociales	32.167	4,28%	282.510	8,27%
26º	Actividades artísticas, recreativas y de entretenimiento	20.711	2,75%	81.008	2,37%
27º	Reparación y otros servicios personales	30.567	4,06%	63.906	1,87%
28º	Actividades asociativas y de los hogares	144.246	19,18%	180.450	5,28%

Porcentaje de Unidades productivas y Ocupados por rama de actividad

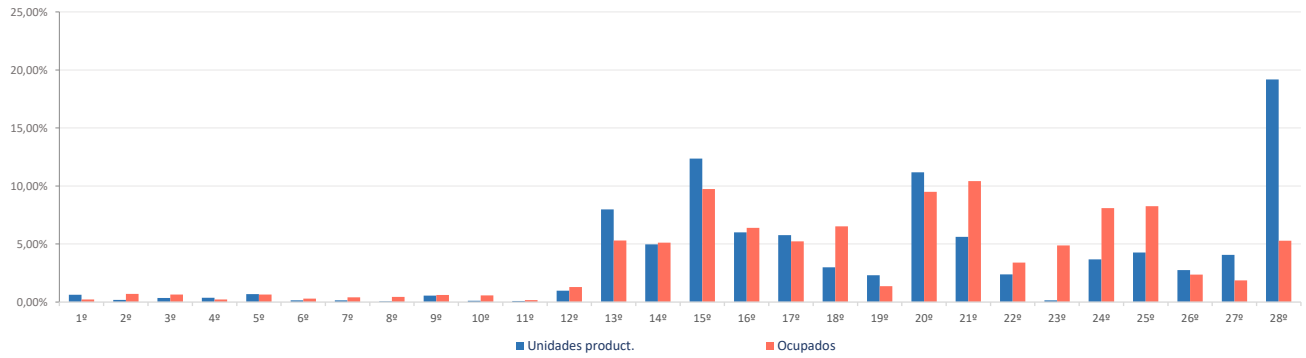

Ranking 20 actividades económicas con más UNIDADES PRODUCTIVAS [R-66 Colectivo empresarial] [1 enero 2020]

1º	Actividades de los hogares	137.923
2º	Comercio minorista (excepto vehículos)	78.311
3º	Servicios de comidas y bebidas	42.540
4º	Actividades de construcción especializada	37.584
5º	Comercio mayorista e intermediarios del comercio (exc. vehículos)	37.426
6º	Otras actividades administrativas	36.339
7º	Actividades sanitarias y de servicios sociales	32.167
8º	Reparación y otros servicios personales	30.567
9º	Educación	27.727
10º	Actividades jurídicas y de contabilidad	24.453
11º	Construcción general	22.462
12º	Otras actividades profesionales	21.663
13º	Actividades artísticas, recreativas y de entretenimiento	20.711
14º	Actividades Inmobiliarias	17.427
15º	Transporte terrestre de viajeros	17.377
16º	Servicios, ensayos y análisis técnicos	16.937
17º	Transporte terrestre de mercancías y por tubería	16.431
18º	Comercio y reparación de vehículos	14.719
19º	Publicidad y estudios de mercado	12.985
20º	Actividades auxiliares a los servicios financieros y a los seguros	12.465

Ranking 20 actividades económicas con más OCUPADOS [R-66 Colectivo empresarial] [1 enero 2020]

1º	Otras actividades administrativas	338.539
2º	Comercio minorista (excepto vehículos)	283.794
3º	Actividades sanitarias y de servicios sociales	282.510
4º	Educación	276.816
5º	Servicios de comidas y bebidas	194.676
6º	Comercio mayorista e intermediarios del comercio (exc. vehículos)	174.847
7º	Admón publica, defensa, seguridad social y organismos extraterritoriales	166.967
8º	Actividades de los hogares	152.261
9º	Programación y consultoría informática	139.415
10º	Actividades de construcción especializada	104.955
11º	Servicios, ensayos y análisis técnicos	82.380
12º	Actividades artísticas, recreativas y de entretenimiento	81.008
13º	Construcción general	76.327
14º	Actividades jurídicas y de contabilidad	72.336
15º	Actividades de las sedes centrales y consultoría de gestión empresarial	64.805
16º	Reparación y otros servicios personales	63.906
17º	Intermediación financiera excepto seguros y fondos de pensiones	56.508
18º	Publicidad y estudios de mercado	53.825
19º	Transporte terrestre de viajeros	53.209
20º	Otras actividades profesionales	51.056

Fichas Radiografía de las zonas NUTS4 madrileñas

Municipio de Madrid

Radiografía de las zonas NUTS4 madrileñas

BLOQUE 1. Datos geográficos y demográficos

Zona Municipio de Madrid(01)

Madrid

Madrid

Superficie (Km^2)	**605,0**
Densidad de población (1 enero 2019) [habitantes/km2]	**5.399**

Evolución 2007-2019 de la población empadronada [personas] [datos a 1 de enero de cada año]

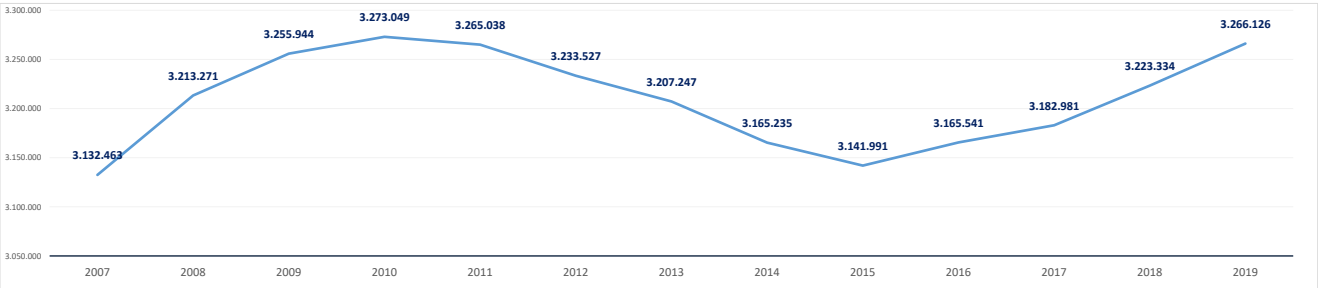

Población empadronada (1 enero 2019) [personas]	**3.266.126**
Edad media de la población (2019) [años]	**43,6**

Población 16-30 años (1 enero 2019) [personas]	**527.182**
[% respecto del total de la población]	16,1%
Población extranjera (1 enero 2019) [personas]	**461.772**
[% respecto del total de la población]	14,1%

Grado de juventud de la población (población **≤ 15 años**) (1 enero 2019) [%]	13,3%	Nut: 13,3%	CM: 15,3%
Grado de envejecimiento de la población (población **≥ 65 años**) (1 enero 2019) [%]	20,3%	Nut: 20,3%	CM: 17,7%
Proporción de dependencia (1 enero 2019) [ratio:(poblac ≤15 años+≥65 años)/(poblac 16-64 años)]	0,51	Nut: 0,51	CM: 0,49
Proporción de reemplazamiento (1 enero 2019) [ratio: (población 16-40 años) / (población 41-65 años)]	0,83	Nut: 0,83	CM: 0,81

Crecimiento de la población empadronada [%] [enero 2018-enero 2019]	1,3%
Crecimiento vegetativo (2018) [número] **[nacimientos - defunciones]** [enero 2018-enero 2019]	-179
Emigraciones al resto de Comunidades Autónomas (2019) [número de bajas en el Padrón en la CM]	49.114
Saldo migratorio (2019) [número: inmigración - emigración.]	64.124

Evolución 2007-2018 de la edad media de la población [años] [datos a 1 de enero de cada año]

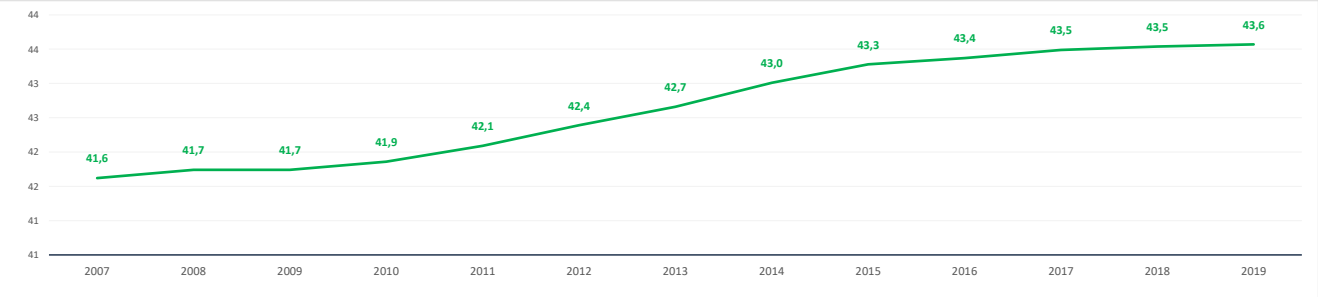

Evolución 2009-2019 de la población ≤ 15 años y ≥ 65 años [%] [datos a 1 de enero de cada año]

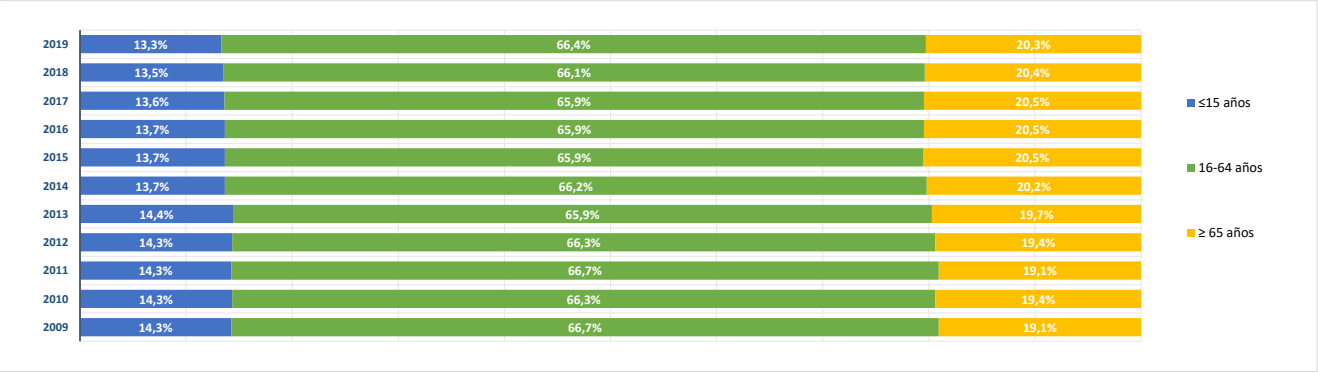

BLOQUE 2. Mercado de trabajo y tejido productivo

Zona Municipio de Madrid(01)

Madrid

Madrid

1. Mercado de trabajo: datos sobre trabajadores RESIDENTES en la zona/municipio

1a. Población de 16 a 64 años

Población de 16-64 años [potencialmente activa] [Padrón municipal] [1 de enero 2019]	**2.140.657**
% sobre el total de la Comunidad de Madrid	48,7%

Evolución de la población de 16-64 años [en la zona o municipio de residencia]

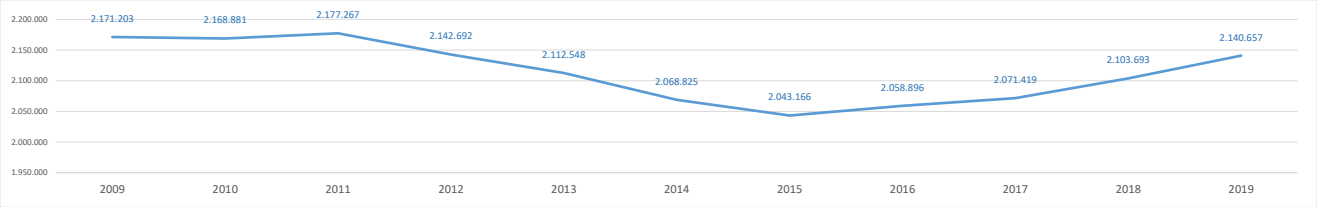

1b. Paro registrado

Evolución del número de parados registrados (en la zona o municipio de residencia)

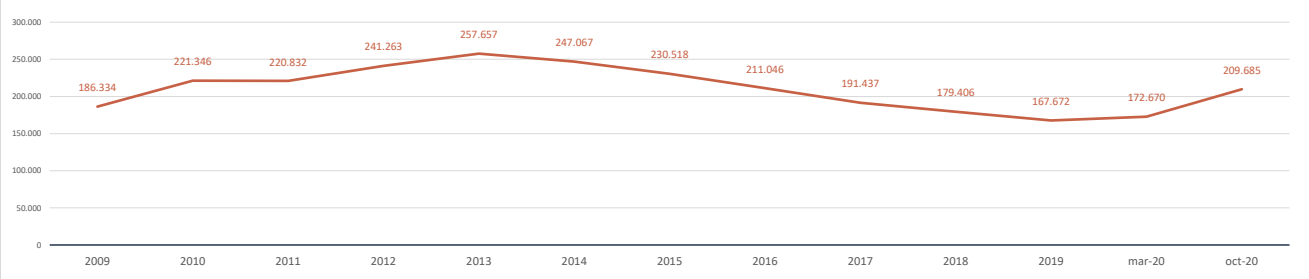

Impacto de la pandemia COVID-19 sobre el paro registrado (periodo marzo-octubre 2020)

Parados registrados (31 marzo 2020) [zona/municipio de residencia]		**172.670**
Parados registrados, edad ≤ 24 años	**12.663**	
Parados registrados, edad 25-44 años	**70.059**	
Parados registrados, edad ≥ 45 años	**89.948**	
Parados registrados, hombres	**77.020**	
Parados registrados, mujeres	**95.650**	

Parados registrados (31 octubre 2020) [zona/municipio de residencia]		**209.685**
Parados registrados, edad ≤ 24 años	**17.891**	
Parados registrados, edad 25-44 años	**88.508**	
Parados registrados, edad ≥ 45 años	**103.286**	
Parados registrados, hombres	**92.309**	
Parados registrados, mujeres	**117.376**	

Gráfico comparativo Paro registrado en Marzo y Octubre por Rango de Edad y Sexo

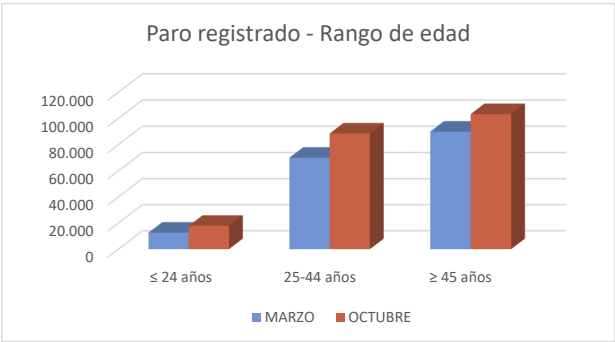

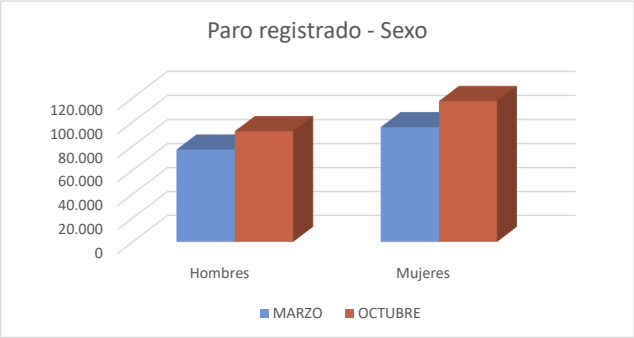

1c. Afiliados a la Seguridad Social por municipio de residencia del trabajador

Total Afiliados a la Seguridad Social, por ubicación **residencia** (1 enero 2020)	**1.436.912**
% sobre el total de la Comunidad de Madrid	43,39%

Afiliados por intervalo de edad (1/1/2020)	N	%
Afiliados a la Seguridad Social **< 30 años**	**200.744**	14,0%
Afiliados a la Seguridad Social **30-49 años**	**768.283**	53,5%
Afiliados a la Seguridad Social **≥ 50 años**	**467.885**	32,6%

Afiliados por grupo cotización [régimen general] [1/1/2020]	N	%
Ingenieros/licenciados afiliados a la Seguridad Social	**237.282**	16,5%
Ingenieros técnicos, peritos y ayudantes titulados afiliados a la Seguridad Social	**94.334**	6,6%
Jefes administrativos y de taller afiliados a la Seguridad Social	**79.347**	5,5%
Ayudantes no titulados afiliados a la Seguridad Social	**48.649**	3,4%
Oficiales administrativos afiliados a la Seguridad Social	**160.469**	11,2%
Subalternos afiliados a la Seguridad Social	**75.815**	5,3%
Auxiliares administrativos afiliados a la Seguridad Social	**164.523**	11,4%
Oficiales de primera y segunda afiliados a la Seguridad Social	**118.848**	8,3%
Oficiales de tercera y especialistas afiliados a la Seguridad Social	**77.069**	5,4%
Peones afiliados a la Seguridad Social	**106.569**	7,4%
Menores de dieciocho años afiliados a la Seguridad Social	**141**	0,0%
Afiliados a la Seguridad Social sin grupo de cotización	**273.829**	19,1%

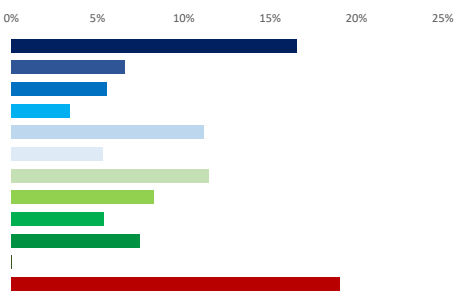

Afiliados por rama de actividad (municipio de residencia) (1/1/2020)	N	%
Afiliados Seguridad Social, rama agricultura y ganadería	**1.498**	0,1%
Afiliados Seguridad Social, rama minería, industria y energía	**64.914**	4,5%
Afiliados Seguridad Social, rama de construcción	**63.709**	4,4%
Afiliados Seguridad Social, rama de servicios de distribución y hostelería	**385.385**	26,8%
Afiliados Seguridad Social, rama de servicios a empresas y financieros	**487.950**	34,0%
Afiliados Seguridad Social, rama de otros servicios	**433.456**	30,2%

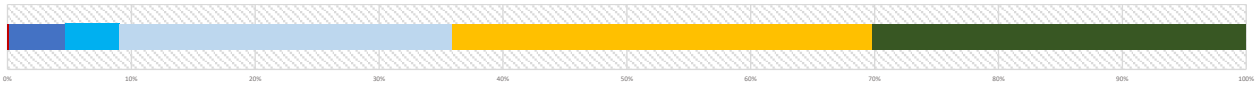

2. Mercado de trabajo: Tejido productivo de la zona/municipio (UNIDADES PRODUCTIVAS y OCUPADOS de esas Unidades productivas)

2a. Nº total de UNIDADES PRODUCTIVAS situadas en la zona/municipio

Unidades productivas [colectivo empresarial] [1 de enero 2020]	**424.661**
% sobre el total de la Comunidad de Madrid	56,5%

2b. Nº de OCUPADOS en las unidades productivas situadas en la zona/municipio

Nº de ocupados [Colectivo empresarial] [1 de enero 2020]	**2.081.098**
% sobre el total de la Comunidad de Madrid	60,9%

2c. Evolución del nº total de UNIDADES PRODUCTIVAS y de OCUPADOS situados en la zona/municipio

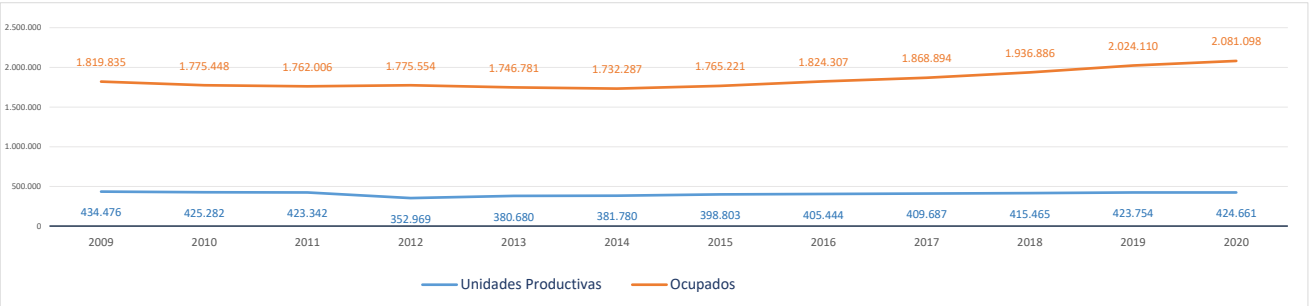

Evolución cronológica de las UNIDADES PRODUCTIVAS en el municipio, la zona y la Región

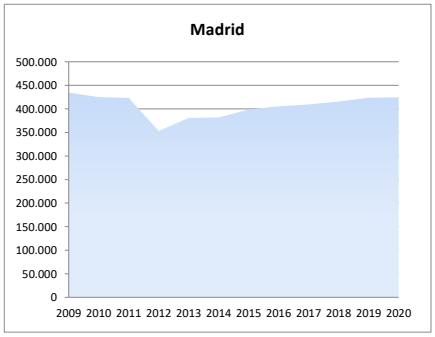

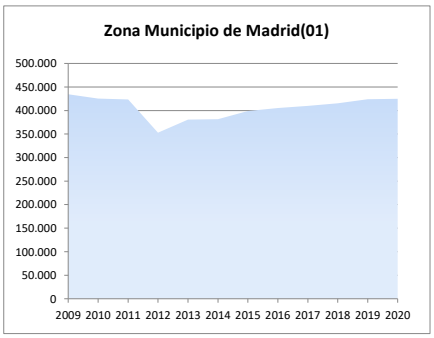

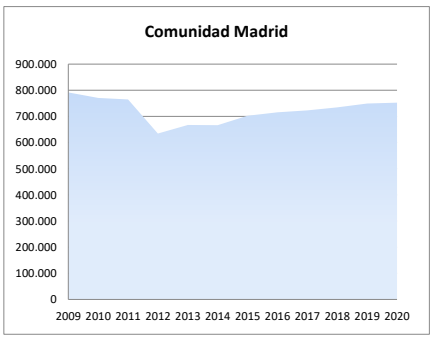

2d. Análisis por estrato de empleo

Evolución del nº de UNIDADES PRODUCTIVAS situadas en la zona/municipio, según estrato de empleo 2009-2020 [datos a 1 de enero de cada año]

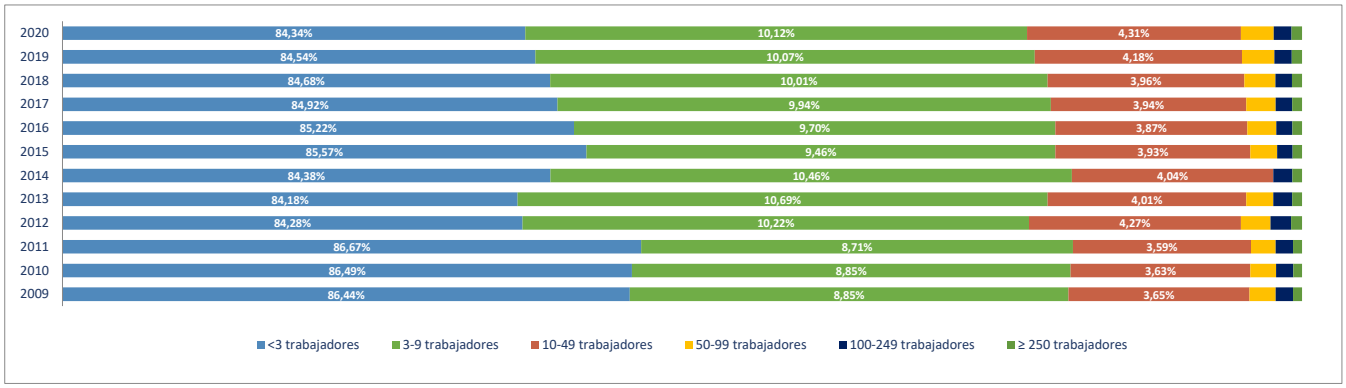

Evolución del nº de OCUPADOS EN LAS UNIDADES PRODUCTIVAS situadas en la zona/municipio, según estrato de empleo 2009-2020 [a 1 de enero de cada año]

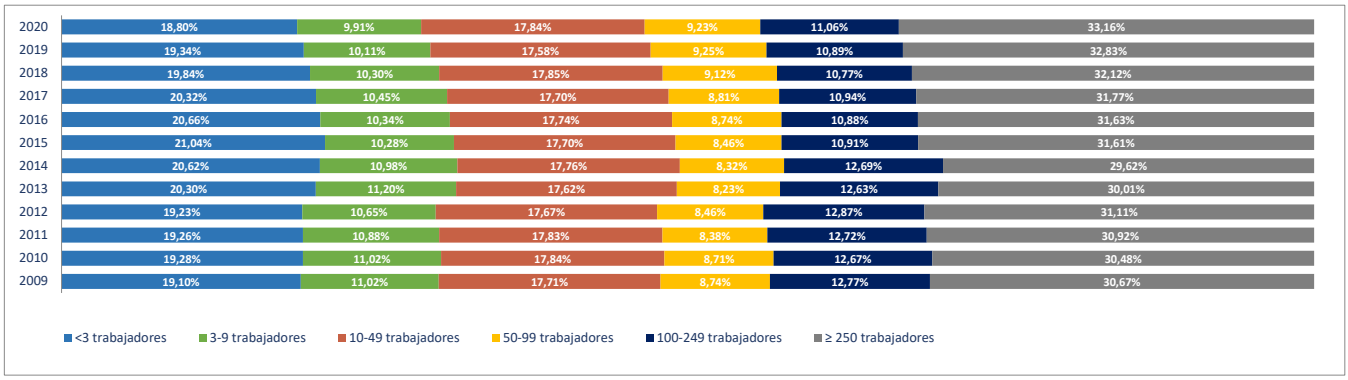

2e. Unidades productivas y ocupados por rama de actividad

Total	Rama de actividad en 2020 [R-28 Colectivo empresarial]	Unidades product.	%	Ocupados	%
1º	Agricultura, ganadería, caza, selvicultura y pesca	1.451	0,34%	2.385	0,11%
2º	Minería, electricidad y agua	560	0,13%	15.381	0,74%
3º	Industria de la alimentación, bebidas y tabaco	876	0,21%	7.553	0,36%
4º	Industria textil, de la confección, cuero y calzado	1.553	0,37%	3.507	0,17%
5º	Metálicas básicas e intermedias	829	0,20%	2.213	0,11%
6º	Construcción de maquinaria y equipo mecánico	294	0,07%	2.325	0,11%
7º	Construcción de maquinaria y equipo electrico, electrónico y óptico	384	0,09%	2.273	0,11%
8º	Fabricación de material de transporte	119	0,03%	7.770	0,37%
9º	Industria del papel y artes gráficas	1.862	0,44%	6.009	0,29%
10º	Industria química, coquerias y refino de petroleo	232	0,05%	4.186	0,20%
11º	Fabricación de otros productos minerales no metálicos	190	0,04%	1.456	0,07%
12º	Industria de la madera, el caucho y otras industrias manufactureras	2.548	0,60%	13.828	0,66%
13º	Construcción	23.159	5,45%	87.827	4,22%
14º	Comercio mayorista e intermediarios del comercio (exc. vehículos)	17.090	4,02%	79.285	3,81%
15º	Comercio minorista y comercio y reparación de vehículos	47.113	11,09%	169.013	8,12%
16º	Hostelería	24.723	5,82%	134.350	6,46%
17º	Transporte y almacenamiento	21.198	4,99%	110.266	5,30%
18º	Información y comunicaciones	14.376	3,39%	154.090	7,40%
19º	Actividades Inmobiliarias	11.221	2,64%	33.374	1,60%
20º	Actividades profesionales, científicas y técnicas	56.017	13,19%	238.123	11,44%
21º	Actividades administrativas y servicios auxiliares	24.538	5,78%	239.080	11,49%
22º	Actividades financieras y de seguros	10.439	2,46%	81.008	3,89%
23º	Admón publica, defensa, seguridad social y organismos extraterritoriales	581	0,14%	134.746	6,47%
24º	Educación	14.444	3,40%	155.830	7,49%
25º	Actividades sanitarias y de servicios sociales	19.493	4,59%	185.012	8,89%
26º	Actividades artísticas, recreativas y de entretenimiento	12.289	2,89%	47.457	2,28%
27º	Reparación y otros servicios personales	15.693	3,70%	33.748	1,62%
28º	Actividades asociativas y de los hogares	101.389	23,88%	129.003	6,20%

Porcentaje de Unidades productivas y Ocupados por rama de actividad

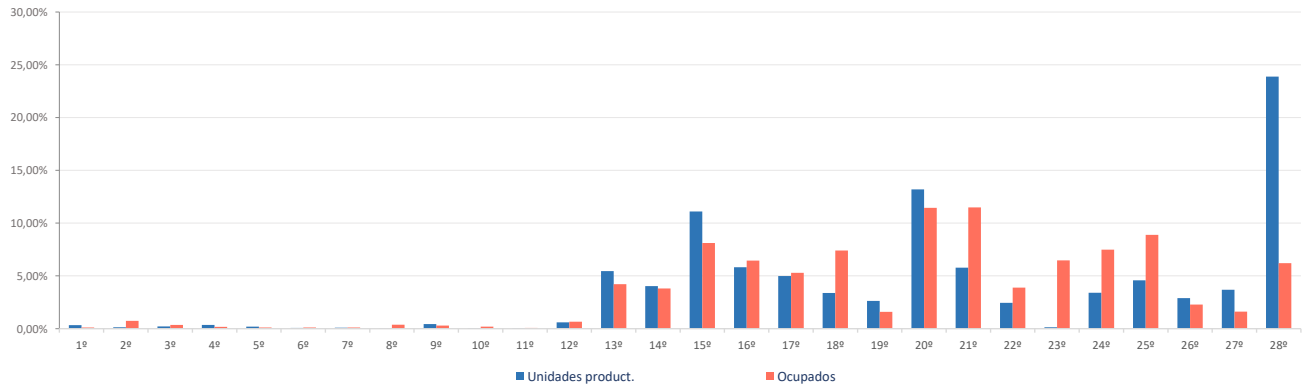

Ranking 20 actividades económicas con más UNIDADES PRODUCTIVAS [R-66 Colectivo empresarial] [1 enero 2020]

1º	Actividades de los hogares	96.424
2º	Comercio minorista (excepto vehículos)	42.004
3º	Servicios de comidas y bebidas	22.945
4º	Otras actividades administrativas	21.112
5º	Actividades sanitarias y de servicios sociales	19.493
6º	Actividades jurídicas y de contabilidad	17.193
7º	Comercio mayorista e intermediarios del comercio (exc. vehículos)	17.090
8º	Reparación y otros servicios personales	15.693
9º	Educación	14.444
10º	Otras actividades profesionales	13.859
11º	Actividades de construcción especializada	13.066
12º	Actividades artísticas, recreativas y de entretenimiento	12.289
13º	Actividades Inmobiliarias	11.221
14º	Servicios, ensayos y análisis técnicos	10.830
15º	Construcción general	10.093
16º	Transporte terrestre de viajeros	9.451
17º	Publicidad y estudios de mercado	8.984
18º	Actividades auxiliares a los servicios financieros y a los seguros	7.169
19º	Programación y consultoría informática	7.121
20º	Transporte terrestre de mercancías y por tubería	5.804

Comparativa 20 actividades económicas con más UNIDADES PRODUCTIVAS en el municipio, la zona y la Región [R-66 Colectivo empresarial] [1 enero 2020]

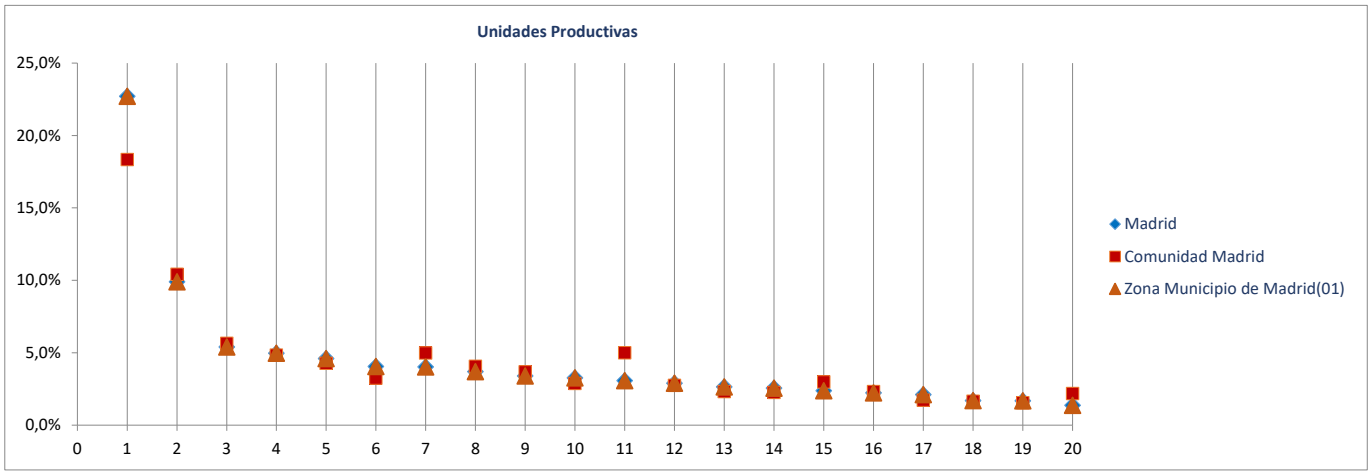

Ranking 20 actividades económicas con más OCUPADOS [R-66 Colectivo empresarial] [1 enero 2020]

1º	Otras actividades administrativas	231.119
2º	Actividades sanitarias y de servicios sociales	185.012
3º	Educación	155.830
4º	Comercio minorista (excepto vehículos)	151.874
5º	Admón publica, defensa, seguridad social y organismos extraterritoriales	134.746
6º	Servicios de comidas y bebidas	116.014
7º	Actividades de los hogares	106.603
8º	Programación y consultoría informática	98.281
9º	Comercio mayorista e intermediarios del comercio (exc. vehículos)	79.285
10º	Servicios, ensayos y análisis técnicos	56.591
11º	Actividades jurídicas y de contabilidad	56.378
12º	Actividades de las sedes centrales y consultoría de gestión empresarial	50.071
13º	Actividades artísticas, recreativas y de entretenimiento	47.457
14º	Actividades de construcción especializada	45.166
15º	Construcción general	42.661
16º	Publicidad y estudios de mercado	42.094
17º	Intermediación financiera excepto seguros y fondos de pensiones	39.658
18º	Transporte terrestre de viajeros	37.606
19º	Reparación y otros servicios personales	33.748
20º	Actividades Inmobiliarias	33.374

Comparativa 20 actividades económicas con más OCUPADOS en el municipio, la zona y la Región [R66 - Colectivo empresarial] [1 enero 2020]

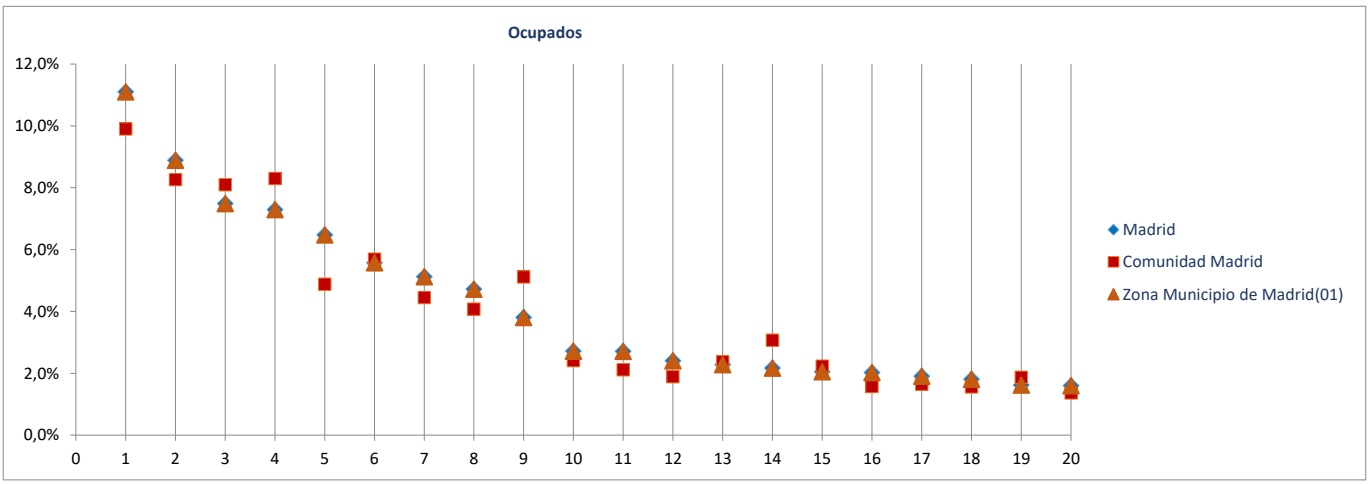

El Proyecto Monitor de Empleo se plantea como una investigación rigurosa, sistemática y global del mercado de trabajo de la Comunidad de Madrid. La utilización de técnicas, tanto cualitativas como cuantitativas, y el análisis de diversas fuentes secundarias y primarias que informan el mercado laboral de la Región, permitirán mejorar la toma de decisiones de políticas activas, adaptándolas a las necesidades reales del mercado laboral.

El presente documento está compuesto por fichas que muestran, para los 179 municipios de la Comunidad de Madrid y para sus 11 zonas NUTS4, las características demográficas, productivas y de mercado de trabajo, de cada uno de ellos. La información ofrece una lectura integrada de los rasgos socio-económicos que definen un territorio determinado. Su presentación mediante gráficos y datos comparativos ayuda a dimensionar la posición de cada localidad con relación a su zona y al conjunto de la Región.

Comunidad de Madrid