


## PLANO DE SITUACIÓN

# RESIDENCIA NAVACERRADA



## COMO LLEGAR

### COCHE

Autovía A-6. Desvío en Collado Villalba por M-601  
Autovía A-1. Desvío en Lozoyuela por M-604  
Desde Segovia, carretera Granja de San Ildefonso

### AUTOBÚS

Línea 691 desde el intercambiador de Moncloa  
[www.ctm-madrid.es](http://www.ctm-madrid.es)  
[www.emtmadrid.es](http://www.emtmadrid.es)

### FERROCARRIL

Línea C-8 desde Atocha y C-9 desde Cercedilla  
[www.renfe.com/viajeros/cercanias/madrid/index.html](http://www.renfe.com/viajeros/cercanias/madrid/index.html)

- ★ 44 habitaciones dobles con baño completo, terraza y vistas a la montaña (18 con posibilidad de ampliación y dos adaptadas para minusválidos)
- ★ Salones de estar
- ★ Cafetería-Restaurante
- ★ Salas de televisión
- ★ Sala de reuniones
- ★ Aula-Sala de reuniones
- ★ Guarda-botas y guarda-esquíes
- ★ WiFi en zonas comunes

### Residencia de Navacerrada

Puerto de Navacerrada  
28470 Cercedilla (Madrid)  
Tel.: 91 852 39 84  
Fax. 91 852 02 68  
[www.madrid.org/imder](http://www.madrid.org/imder)  
mail: [residencia.navacerrada@madrid.org](mailto:residencia.navacerrada@madrid.org)

## Puerto de Navacerrada



**Comunidad de Madrid**

VICEPRESIDENCIA, CONSEJERÍA DE CULTURA Y DEPORTE Y PORTAVOCÍA DEL GOBIERNO

# RESIDENCIA DE NAVACERRADA

## Senderismo








## Ocio y naturaleza

## Turismo

La Residencia de Navacerrada, dado su estratégico enclave, ofrece grandes posibilidades para la práctica de rutas a pie. La posibilidad de discurrir por los enclaves más emblemáticos de la Sierra madrileña es oferta la realización de múltiples itinerarios, ya sea en forma de circuito o mediante la utilización de transporte alternativo. Pueden obtenerse rutas en los espacios naturales cercanos:

- Instituto Madrileño del Deporte - Residencia de Navacerrada
- Rutas guiadas por la Comunidad de Madrid-D. G. de Turismo
- Descubre tus cañadas - D. General de Medio Ambiente
- Red de sendas de la Comunidad - D. G. de Medio Ambiente
- Parque Natural de Peñalara
- Parque Natural de las Hoces del río Duratón (Segovia)
- Parque Natural de las Hoces del río Riaza (Segovia)








Los principales recorridos a realizar son los siguientes:

-  **El Camino de Schmitd**
-  **La Calzada Romana**
-  **El Valle de la Barranca**
-  **El Valle de Rascafría y Lozoya**
-  **Sietepicos y Mujer Muerta**
-  **Los Valles de La Fuenfría y Valsain**
-  **La Maliciosa y el Valle de la Pedriza**





## Ciclismo

El ciclismo es otra de las posibilidades de este espacio. Dado su posicionamiento estratégico es posible disfrutar de los lugares más bellos de la Sierra madrileña sobre la bicicleta, tanto de carretera como de montaña. Pueden encontrarse rutas para bicicleta de montaña en:

- Instituto Madrileño del Deporte - Residencia de Navacerrada
- Rutas guiadas por la Comunidad de Madrid-D. G. de Turismo
- Descubre tus cañadas - D. General de Medio Ambiente
- Red de sendas de la Comunidad - D. G. de Medio Ambiente
- Wikiloc, Bikemap, enbicipormadrid, tusrutasysenderos, ...

-  **El Valle de la Fuenfría**
-  **El Valle de la Barranca**
-  **El Valle de la Pedriza**
-  **El Valle de la Jarosa**
-  **El Valle de Rascafría**
-  **El Valle del Río Moros**
-  **El Puerto de Los Leones y Cueva Valiente**

- Campus Actívate de Eduardo Chozas
- Amigosdelciclismo












-  **Puertos de Navacerrada y Cotos**
-  **Puertos de Morcuera y Canencia**
-  **Puerto de Los Leones y Abantos**
-  **Puerto de Navarria**

El ocio está presente en la zona, en especial en la temporada de verano. Las áreas recreativas constituyen espacios de ocio que se encuentran en enclaves de interés medioambiental. Disponen de zonas de merendero y, en ocasiones, con disponibilidad de baño libre.

- Áreas recreativas de la Comunidad-D. G. de Medio Ambiente
- Espacios Naturales Protegidos-D. G. de Medio Ambiente
- Áreas recreativas del Canal de Isabel II
- Área recreativa Las Presillas - Ayuntamiento de Rascafría
- Área recreativa La Panera - Ayuntamiento de El Espinar
- Área recreativa El Robledo-Ayto. La Granja de San Ildefonso
- Área recreativa Boca del Asno - Ayuntamiento de Valsain
- Área recreativa Los Asientos - Ayuntamiento de Valsain
- Área recreativa La Herrería-Ayto. San Lorenzo de El Escorial
- Área recreativa El Tomillar-Ayto. San Lorenzo de El Escorial
- Área recreativa La Barranca - Ayuntamiento de Navacerrada
- Área recreativa Las Dehesas - Ayuntamiento de Cercedilla
- Área recreativa La Jarosa - Ayuntamiento de Guadarrama
- Área recreativa Virgen del Pradillo-Ayto. de Galapagar
- Área recreativa Alto del Hilo - Ayto. de Becerril de la Sierra
- Área recreativa Canto Cochino - Ayto. Manzanares El Real
- Área recreativa Fuente del Cura-Ayto. Miraflores de la Sierra
- Área recreativa Las Lagunillas-Ayuntamiento Lozoya del Valle
- Área recreativa Ríosequillo - Ayto. de Buitrago de Lozoya
- Área recreativa El Chorro - Ayuntamiento de Navarria
- Área recreativa Hoces del río Duratón - Sepúlveda (Segovia)
- Área recreativa Las Serranillas-Ayto. Fuentidueña (Segovia)

Para aquellas otras personas que deseen disfrutar de este entorno de una forma menos deportiva el turismo cultural, gastronómico o medioambiental está presente, tanto en la vertiente madrileña como segoviana de la Sierra de Guadarrama.

- Lugares Patrimonio de la Humanidad - D. G. Turismo
- La astronomía en la Comunidad de Madrid - D. G. Turismo
- Paseo del Arte de Madrid - D. G. Turismo
- Citas gastronómicas en la Comunidad - D. G. Turismo
- Red de información turística de la Comunidad-D. G. Turismo
- Fiestas en la Comunidad de Madrid - D. G. Turismo
- Turismo familiar en la Comunidad de Madrid - D. G. Turismo
- Turismo cultural en la Comunidad de Madrid - D. G. Turismo
- Turismo de Segovia ([www.turismodesegovia.com](http://www.turismodesegovia.com))
- Patronato de turismo de Segovia ([www.segoviaturismo.es](http://www.segoviaturismo.es))

-  **Valle de los Caídos y Monasterio de El Escorial**
-  **Granja de San Ildefonso y Palacio de Riofrío**
-  **Segovia (acueducto y alcázar)**
-  **Buitrago de Lozoya y castillo de Manzanares**
-  **Madrid (Museos, Palacio y Madrid antiguo)**
-  **Alcalá de Henares, patrimonio de la Humanidad**
-  **Aranjuez y sus tesoros (Palacio y jardines)**
-  **El Monasterio del Paular y municipios del Lozoya**
-  **Ruta por los municipios de la sierra madrileña**
-  **Sepúlveda y Riaza (Segovia)**
-  **Ávila (murallas, iglesias y monumentos)**

## Multiaventura

Las zonas de multiaventura constituyen un atractivo para la realización de diferentes actividades en contacto con la naturaleza, adaptadas a cada espacio donde están ubicadas

- Parque de aventura en los árboles-Ayuntamiento Navacerrada
- Parque de aventura en los árboles-Ayuntamiento de Navarria
- Multiaventura en Madrid-Portal Joven Comunidad de Madrid
- Parque de aventura en la naturaleza-Ayuntamiento Cercedilla
- Naturaltur Tirolina - Ayuntamiento de Sebulcor (Segovia)
- Tirolina Pinilla - Estación de invierno de La Pinilla (Segovia)
- Grajera Aventura Tirolina - Ayto. La Grajera (Segovia)
- Pinocio Tirolina - Ayuntamiento de Sanchoñuño (Segovia)
- Activatur Tirolina-Ayto. Fuentesauco de Fuentidueña (Segovia)
- Akuyak Tirolina - Ayto. Fuentesauco de Fuentidueña (Segovia)
- Paintball Megacampo - Ayuntamiento de Collado Mediano
- Caballos del Valle, rutas a caballo-Ayuntamiento de Rascafría
- Naturaltur, rutas en piragua - Ayto. de Cantalejo (Segovia)

## Deportes de invierno

Durante la época invernal, el gran atractivo del Puerto de Navacerrada radica en la oferta de deportes de invierno. Al ser la estación de esquí más cercana a la capital la oferta deportiva se distribuye entre las estaciones de Puerto de Navacerrada y Valdesquí, única alternativa de la región. Las estaciones de la Pinilla o Sierra de Béjar son opciones algo más alejadas. Puede recabarse información sobre las actividades de invierno en:

- Estación de Navacerrada ([www.puertodenavacerrada.com](http://www.puertodenavacerrada.com))
- Estación de Valdesquí ([www.valdesqui.es](http://www.valdesqui.es))
- Estación de La Pinilla ([www.lapinilla.es](http://www.lapinilla.es))
- Club de esquí Navacerrada ([www.clubnavacerrada.es](http://www.clubnavacerrada.es))
- Paseos con raquetas de nieve ([www.esquimadrid.com](http://www.esquimadrid.com))
- Excursiones con raquetas de nieve [www.inviernojoven.es](http://www.inviernojoven.es)
- Cursos de esquí en Navacerrada ([www.eeenavacerrada.com](http://www.eeenavacerrada.com))



Comunidad de Madrid

