

## Ruta de La Puente Fresnedillas de la Oliva I

**TIPO DE RUTA:** Circular

**LONGITUD:** 5 km y 930 metros

**DURACIÓN APROXIMADA:** 1 hora y 20 minutos andando y 27 minutos en btt.

**DESNIVEL:** Bajo

**DIFICULTAD:** Bajo.

**RECOMENDACIONES:** La Puente es una ruta circular con un recorrido de dificultad baja, con alguna pendiente pronunciada. Parte del camino transcurre por un ramal de la Cañada del Puente de San Juan o Cañada de las Merinas, a su paso por el Municipio de Fresnedillas de la Oliva.

El Camino de Vinateros hasta La Puente ha sido desde antaño muy transitado por la gente del municipio, debido a la proximidad con la Cañada Leonesa, y por tanto lugar de trashumancia y comercio, así como se le ha dado al arroyo de la Moraleja, como lavadero y regadío para huertos o linares.

**VALORES NATURALES:** El paisaje que se observa al recorrer la senda es un bosque mixto de dehesa, con la encina como especie principal. Se discurre por humedales formados por arroyos estacionales o de temporada con la vegetación típica de ribera. El arroyo de la Moraleja, que se cruza en dos ocasiones en la ruta, una de ellas por el antiguo puente de piedra, que en la actualidad es un lugar representativo para el pueblo.

Las plantas más comunes son las encinas, enebros y cantueso, además de jaras, retamas y diversas y olorosas como el cantueso. En las zonas más húmedas predomina los fresnos, rosales silvestres, sauces, etc., que cobijan gran variedad de fauna, en especial aves.

El 95% del terreno municipal está protegido como zona ZEPA, nº 56 "Encinares de los ríos Alberche y Cofio", por lo que es muy fácil observar todo tipo de aves entre ellas destacamos el Águila Imperial Ibérica, que está en grave riesgo y peligro de extinción.

**CARTOGRAFÍA:** 1/50.000, hoja 6, San Lorenzo de El Escorial, Comunidad de Madrid y nº 533, San Lorenzo de El Escorial. Del I.G.N. y 1/25.000, 533-III El Escorial y 533-IV Galapagar.

### INFORMACIÓN DE INTERÉS

Ayuntamiento: Pza. de la Constitución, 1

Tfno.: 918 989 009 y 918 989 100

[www.fresnedillas.es](http://www.fresnedillas.es)

Turismo y Museo Lunar: [www.turismofresnedillas.es](http://www.turismofresnedillas.es)

[museolunarfresnedillas@gmail.com](mailto:museolunarfresnedillas@gmail.com)

### ACCESOS

\*Transporte público: Intercambiador de Moncloa (Madrid). Isla 1 Dársena 10. Empresa de Autocares Herranz, líneas C-645 y C-669. Tfno.: 91 896 90 28

\*Por Carretera:

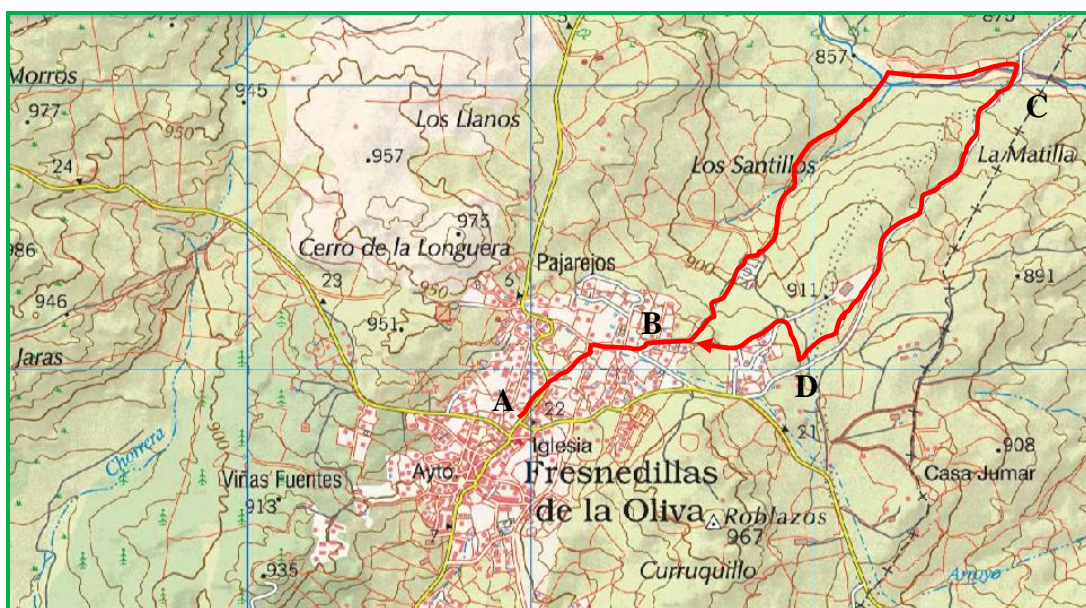
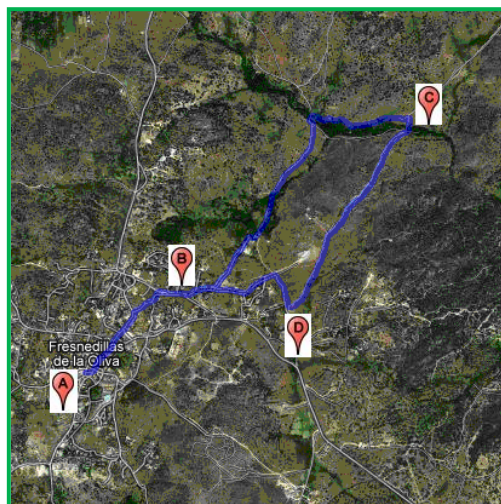
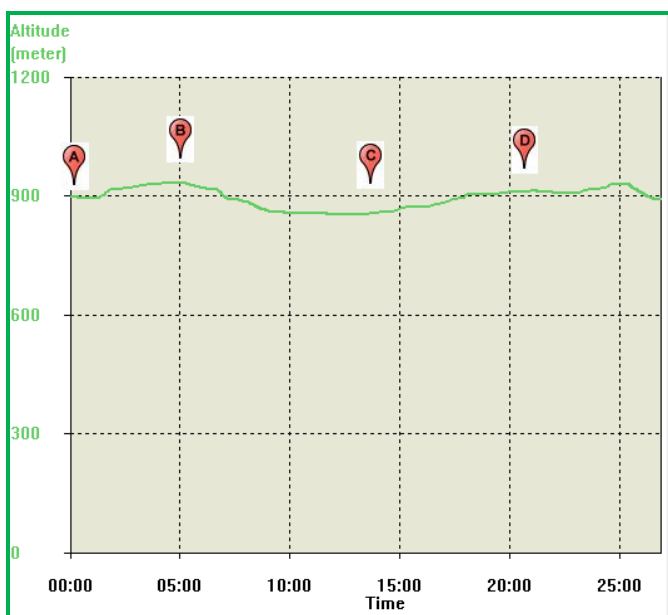
- Se toma la N-VI que enlaza con la M-509 dirección Villanueva del Pardillo; se continúa por la M-600 hasta Valdemorillo. Aquí se toma la M-501 hasta Navalagamella y finalmente M-521 hasta Fresnedillas de la Oliva.

- Se toma la N-VI hasta El Escorial que enlaza con la M-510 dirección Valdemorillo, luego hay que desviarse dirección Peralejo-Zarzalejo. Se toma la M-532 hasta Fresnedillas de la Oliva.

-Se toma la M-V, salida San José de Valderas para coger la N-501, hasta enlazar con la M-501 hasta Chapinería, donde tomaremos la M-532 hasta Fresnedillas de la Oliva.



Museo Lunar en el inicio de la Ruta



## DESCRIPCIÓN DE LA SENDA

La ruta comienza en el Museo Lunar (A), Centro de Interpretación Espacial, sito en la calle Alameda, 12. Aquí podremos ver el único museo de Europa dedicado a las misiones Apollo, y concretamente la misión Apollo XI, que fue la más importante, porque es en esta misión en la que el hombre pisó la Luna por primera vez. En Fresnedillas de la Oliva se construyó una de las tres estaciones de seguimiento, que se crearon para el control y seguimiento de dichas misiones (formando parte de la Red de Vuelos Espaciales Tripulados) y fue desde esta estación desde la que se tuvo el control absoluto en los últimos momentos del alunizaje y recibió la señal de Neil Armstrong, cuando dijo: *“Houston, aquí base de la tranquilidad, el Águila ha alunizado”*.

A continuación del Museo, recorreremos el municipio hasta llegar al Camino de Vinateros, dejando a la izquierda el primer abrevadero, que ha sido remodelado.



*Abrevadero en el Camino de Vinateros*

Enseguida se llega a la Pradera Redonda, en donde está ubicado el Centro de Interpretación de la Naturaleza “Paraje La Puente”, herramienta para el conocimiento y sensibilización de la población sobre los valores naturales y culturales del municipio (B).



*Centro de Interpretación en el Paraje de La Puente*

Se continúa bajando, siempre por el camino más ancho, y de nuevo aparece un abrevadero a la derecha, testimonio de la importancia que la ganadería ha tenido en la zona. Para llegar a la gran pradera que da nombre a la ruta, esta está salpicada de diversos manantiales que surgen entre las piedras, con abrevaderos y diferentes arroyos, siendo el más importante el Arroyo de la Moraleja, que se cruza por el antiguo puente de piedra. Después se gira a la derecha y tomaremos un estrecho sendero que discurre paralelo al arroyo.

Dicho camino se sigue hasta conectar con el Cordel del Puente de San Juan (C), ramal con la Cañada Real Leonesa en su parte oriental, desde donde se pueden admirar el Cerro de la Alameda, San Benito, Las Machotas, Siete Picos, La Bola del Mundo y la Maliciosa. A partir de aquí comienza el Camino de los Arrieros, en ligero ascenso. Una vez más, se verán un abrevadero y un pozo. Se prosigue hasta llegar a una finca vallada, que quedará a la derecha, se continúa hasta una bifurcación y si tomamos el camino de la derecha nos llevará hasta el punto de Partida (D)

Allí se pueden ver los restos de un antiguo fortín insertado en el muro de una casa particular. Los fortines fueron edificaciones defensivas durante la Guerra Civil, vestigios de la batalla de Brunete de julio de 1937. La construcción, que una vez defendió la colina, ahora queda como testigo silencioso de la batalla. Los restos de estos fortines se encuentran diseminados por todo Fresnedillas de la Oliva y son los mejores conservados de toda la región.



Puente de Piedra



Pradera de La Puente

## Cuadro Resumen

Tipo de ruta	Circular	Duración BTT	27 min.
Longitud	5 Km. 936 m.	Velocidad media	13,5 Km/h.
Punto de inicio	Plaza del Ayuntamiento	Altitud media	893 m.
Punto de llegada	Plaza del Ayuntamiento	Desnivel +	120 m.
Dificultad	Baja	Desnivel -	120 m.
Duración Caminando	1 h 20 min.	Desnivel acumulado	240 m.
Velocidad media	4,5 Km/h.	Pendiente máxima	8-9%

Tramos BTT		A	B	C	D
Distancia	Parcial	900 m.	2 km.	1 km. 500 m.	1 km. 500 m.
	Acumulada	900 m.	2 km. 900 m.	4 km. 400 m.	5 km. 900 m.
Tiempo	Parcial	5 min.	8 min.	8 min.	6 min.
	Acumulada	5 min.	13 min.	21 min.	27 min.
Desnivel acumulado +		40 m.	0 m.	60 m.	20 m.
Desnivel acumulado -		0 m.	80 m.	0 m.	40 m.
Dificultad		Media	Baja	Alta	Baja
Coordenadas Latitud/Longitud		40°29'11" -4°10'20"	40°29'26" -4°9'52"	40°29'53" -4°9'3"	40°29'26" -4°9'28"

Ayuntamiento de Fresnedillas de la Oliva  
Escuela Taller Escuela Municipal de Monitores Deportivos Fresnedillas I.  
(Las fotografías han sido cedidas por el Ayuntamiento exclusivamente para este documento)