PLANO CALLE

Boadilla del Monte

2024

Comunidad de Madrid

Dirección General de Economía
CONSEJERÍA DE ECONOMÍA, HACIENDA Y EMPLEO

ESQUEMA DE DISTRIBUCIÓN DEL CALLEJERO POR PLANOS

Boadilla del Monte

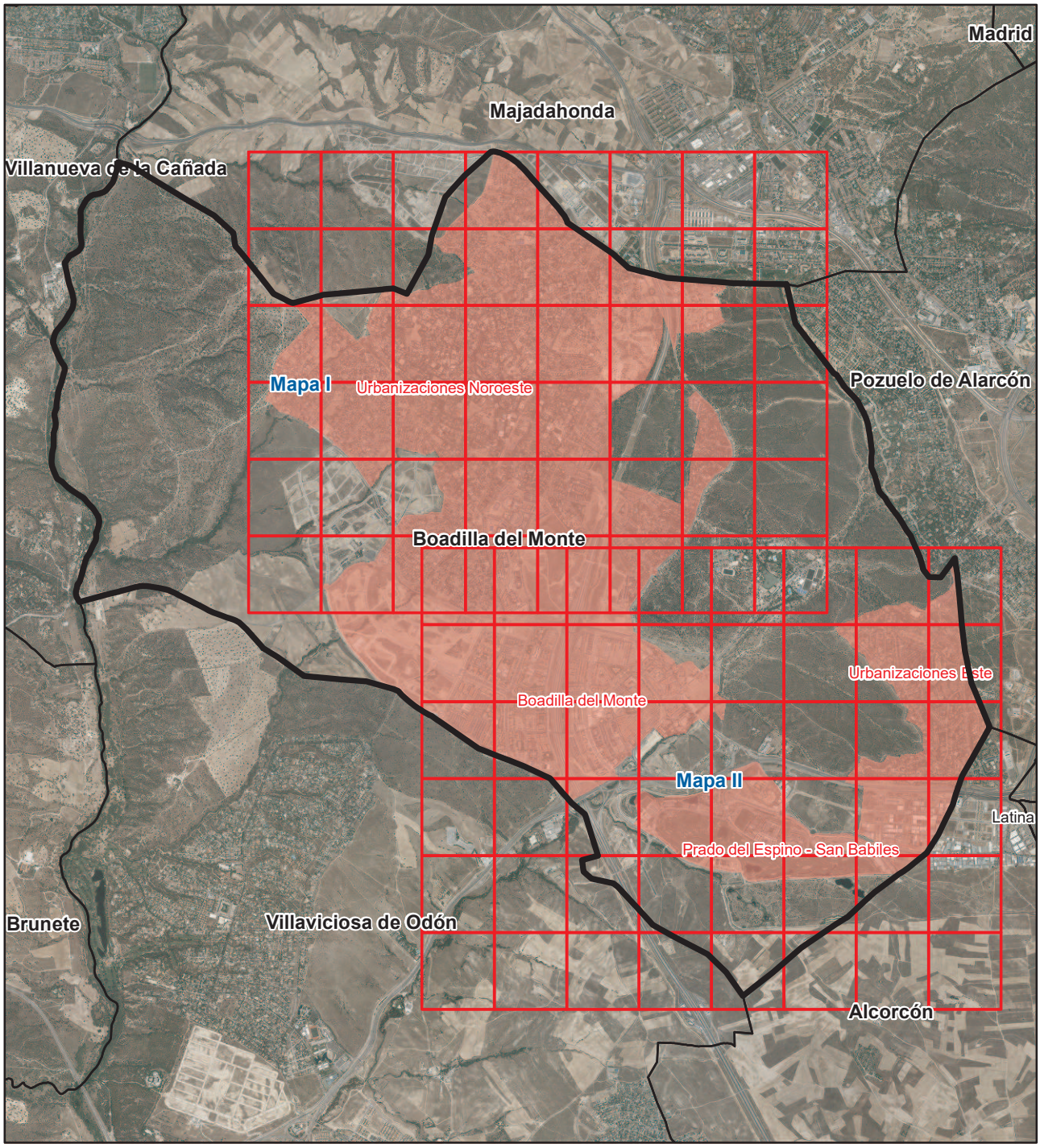

Comunidad de Madrid
Dirección General de Economía
CONSEJERÍA DE ECONOMÍA, HACIENDA Y EMPLEO

2024

Literal de Vía	Numeración Desde	Hasta	Mapa	Hojas
Calle de las Adelfas	1	17	II	G3
Calle de las Adelfas	2	26	II	G3
Calle de las Adelfas	31	45	II	G2
Calle de las Adelfas	40	50	II	G2
Calle de las Adelfas	61	63	II	F2
Calle de las Adelfas	62	64	II	F2
Trva de las Adelfas	1	3	II	G3
Trva de las Adelfas	2	6	II	G3
Avda de Adolfo Suárez			II	D2
Avda de Adolfo Suárez	3	27	II	D2
Avda de Adolfo Suárez	6	16	II	D2
Avda de Adolfo Suárez	27	33	II	D2
Calle del Álamo	1	9	II	D2
Calle del Álamo	2	6	II	D2
Calle de Albarracín	2	4	II	C3
Calle de Albarracín	3	7	II	C3
Calle de Albarracín	8	11	II	C3
Calle de Albarracín	21	47	II	C3
Calle de Albarracín	48	53	II	C3
Calle de la Alberca			II	C2
Calle de la Alberca	3	5	II	C2
Calle de la Alberca	8	14	II	C2
Cmno de Alcorcón			II	E3
Cmno de Alcorcón	2	6	II	E3
Calle de Alejandro de la Sota	1	1	II	B3
Calle de Alejandro de la Sota	2	2	II	B3
Paseo de los Almendros			II	G2
Paseo de los Almendros	6	10	II	G2
Paseo de los Almendros	7	11	II	G2
Trva de los Almendros	1	3	II	G2
Trva de los Almendros	2	2	II	G2
Trva de los Almendros	8	14	II	G1
Trva de los Almendros	9	13	II	G1
Calle Álvaro de Bazán	1	3	I	B5
Calle de Amadeo Vives	1	71	II	C3
Calle de Amadeo Vives	2	8	II	C3
Calle de Ana de Austria	1	9	II	C2
Calle de Ana de Austria	2	58	II	C2
Calle de Ángel Nieto			I	F6
Calle de Ángel Nieto			II	C1
Calle de Ángel Nieto	1	1	I	F6
Calle de Ángel Nieto	1	1	II	C1

Literal de Vía	Numeración Desde	Hasta	Mapa	Hojas
Calle de Ángel Nieto	2	10	I	F6
Calle de Ángel Nieto	2	10	II	C1
Calle del Arco	6	8	II	D3
Plaza del Arco	1	1	II	D3
Avda de la Armada Española			I	A5
Avda de la Armada Española	1	1	I	A5
Avda de la Armada Española	10	10	I	A5
Calle Artesanos	1	25	II	G4
Calle Artesanos	2	118	II	G4
Calle Artíes			II	C3
Calle Artíes	83	90	II	C3
Calle Artíes	91	100	II	C3
Calle Artíes	101	101	II	C3
Calle Artíes	102	113	II	C3
Calle Artíes	114	125	II	C3
Calle de Azorín	5	5	II	A2
Calle de Bárbara de Braganza			II	C2
Calle de Bárbara de Braganza	4	4	II	C2
Calle del Barranco Amarillo			II	D3
Calle del Barranco Amarillo	1	3	II	D3
Calle del Barranco Amarillo	2	2	II	D3
Lugar Barrio El Gallinero	1	5	II	D2
Calle Blas de Lezo	1	5	I	B5
Calle Blas de Lezo	4	4	I	B5
Ctra de Boadilla-Brunete			II	B1
Ctra de Boadilla-Brunete	2	4	II	B1
Ctra de Boadilla-Madrid			II	E3
Ctra de Boadilla-Madrid	2	4	II	E3
Ctra de Boadilla-Madrid	5	5	II	D3
Ctra de Boadilla-Majadahonda			II	D2
Ctra de Boadilla-Majadahonda	24	40	II	D2
Ctra de Boadilla-Majadahonda	2000	2000	I	G4
Ctra de Boadilla-Villaviciosa			II	D3
Ctra de Boadilla-Villaviciosa	1	1	II	D3
Calle de Buenavista	1	9	II	D2
Calle de Buenavista	2	8	II	D2
Calle Cabo de Creus	1	3	I	C5
Calle Cabo de Creus	2	6	I	C5
Calle Cabo de Finisterre			I	B5
Calle Cabo de Finisterre	5	27	I	B5
Calle Cabo de Finisterre	16	24	I	B5
Calle Cabo de Gata			I	B5
Calle Cabo de Gata	10	42	I	B5
Calle Cabo de Gata	25	27	I	B5
Calle Cabo de la Nao	1	1	I	C5

Literal de Vía	Numeración Desde	Hasta	Mapa	Hojas
Calle Cabo de la Nao	2	2	I	C5
Calle Cabo de la Nao	5	5	I	B5
Calle Cabo de Palos	1	1	I	B6
Calle Cabo de Palos	2	2	I	B6
Calle Cabo de Palos	6	10	I	B5
Calle Cabo de Palos	17	21	I	B5
Calle Cabo de Peñas	1	7	I	B6
Calle Cabo de Peñas	2	10	I	B6
Calle Cabo de Plata	1	1	I	B5
Calle Cabo de Plata	2	2	I	B5
Calle Cabo de Trafalgar	3	7	I	A6
Calle Cabo de Trafalgar	16	20	I	A6
Calle Cabo Estaca de Bares	1	7	I	C5
Calle Cabo Estaca de Bares	2	8	I	C5
Calle Cabo Estaca de Bares	8	12	I	C5
Calle Cabo Ortegal			I	C4
Calle Cabo Ortegal	2	2	I	C4
Calle Cabo Punta de Tarifa	1	21	I	B5
Calle Cabo Vidio	3	3	I	C5
Calle Cabo Vidio	4	4	I	C5
Calle de Calvo Sotelo	1	17	II	D3
Calle de Calvo Sotelo	2	12	II	D3
Avda de Cantabria			II	E4
Avda de Cantabria			II	G4
Avda de Cantabria	1	3	II	E4
Avda de Cantabria	2	2	II	E4
Avda de Cantabria	6	72	II	G4
Calle del Carmen	1	3	II	D2
Calle del Carmen	2	4	II	D2
Calle Carpinteros	2	28	II	G4
Calle Carpinteros	3	13	II	G4
Calle Carreteros	4	10	II	H4
Calle Carreteros	11	13	II	H4
Paseo de los Castaños	4	10	II	H3
Paseo de los Castaños	7	11	II	H3
Trva de los Castaños	1	5	II	H3
Trva de los Castaños	2	4	II	H3
Paseo de los Cedros			II	G2
Paseo de los Cedros	3	7	II	G2
Paseo de los Cedros	4	6	II	G2
Calle de los Ciruelos	1	7	II	H3
Calle de los Ciruelos	2	10	II	H3
Calle del Clavel	1	1	I	F6
Calle del Clavel	1	1	II	D1
Calle del Clavel	2	2	I	F6

Literal de Vía	Numeración Desde	Hasta	Mapa	Hojas
Calle del Clavel	2	2	II	D1
Calle de la Comunidad Canaria			I	G2
Calle de la Comunidad Canaria	3	11	I	G2
Calle de la Comunidad Canaria	4	8	I	G2
Calle de la Comunidad de La Rioja	1	3	I	F3
Calle de la Comunidad de La Rioja	2	2	I	F3
Calle de la Comunidad de Madrid			I	F3
Calle de la Comunidad de Madrid	1	39	I	F3
Calle de la Comunidad de Madrid	2	50	I	F3
Calle de la Comunidad de Madrid	43	43	I	F4
Calle de la Comunidad de Madrid	47	49	I	F3
Calle de la Comunidad de Madrid	76	78	I	F4
Calle de la Comunidad de Madrid	110	118	I	F3
Calle de la Comunidad Murciana	1	1	I	F3
Calle de la Comunidad Murciana	2	2	I	F3
Calle de la Comunidad Navarra			I	F2
Calle de la Comunidad Navarra	6	6	I	F2
Plaza de la Concordia	1	1	II	D2
Avda de la Condesa de Chinchón			II	A3
Avda de la Condesa de Chinchón			II	B3
Avda de la Condesa de Chinchón			II	A2
Avda de la Condesa de Chinchón	2	20	II	A2
Avda de la Condesa de Chinchón	9	11	II	A2
Avda de la Condesa de Chinchón	15	17	II	A2
Avda de la Condesa de Chinchón	23	99	II	A3
Avda de la Condesa de Chinchón	107	109	II	B3
Calle del Convento			II	D2
Calle del Convento	1	11	II	D2
Calle del Convento	2	28	II	D2
Calle de Cosme Damián Churruca	6	6	I	B5
Plaza de la Cruz			II	D2
Plaza de la Cruz	1	2	II	D2
Plaza de la Cruz	3	5	II	D2
Avda Delta del Ebro			I	B5
Avda Delta del Ebro	2	12	I	B5
Calle de Diego de Argumosa	1	1	I	D5
Calle de Diego de Argumosa	2	6	I	D5
Calle del Doctor Teodoro Vázquez	3	3	I	F6
Calle del Doctor Teodoro Vázquez	3	3	II	C1
Avda de El Pastel			I	B6
Avda de El Pastel	7	7	I	B6
Avda de las Encinas	1	3	I	G4
Calle de las Encinas	1	7	II	H1
Calle de las Encinas	2	2	II	H1
Calle de Enrique Calabia			II	D3

Literal de Vía	Numeración Desde	Hasta	Mapa	Hojas
Calle de Enrique Calabia	1	5	II	D3
Calle de Enrique Calabia	2	10	II	D3
Calle de Enrique Granados	1	153	II	C3
Calle de Enrique Granados	2	154	II	C3
Avda de España			II	D3
Avda de España			II	D2
Avda de España	1	1	II	D2
Avda de España	2	2	II	D2
Avda de España	6	6	II	D3
Calle de Fco. Tomás y Valiente			II	B1
Calle de Fco. Tomás y Valiente			I	D6
Calle de Fco. Tomás y Valiente	1	7	II	B1
Calle de Fco. Tomás y Valiente	2	2	I	D6
Calle de Fco. Tomás y Valiente	2	2	II	B1
Calle de Fco. Tomás y Valiente	3	7	I	D6
Calle de Federico Chueca			II	C3
Calle de Federico Chueca	2	2	II	C3
Calle de Federico García Lorca	8	8	II	A2
Calle de Federico García Lorca	9	13	II	A2
Calle de Federico Gravina	1	1	I	A5
Calle de Fernández Caballero	1	73	II	C3
Calle de Fernández Caballero	2	72	II	C3
Extrr Finca Montecillo Bajo	1	1	II	E3
Extrr Finca Prado Espino Almace			II	E3
Extrr Finca Prado Espino Almace	7	7	II	E3
Extrr de Finca Valdebayones	1	1	II	D3
Calle Forjadores			II	G4
Calle Forjadores	2	32	II	G4
Calle Forjadores	3	27	II	G4
Calle de la Fragua	5	5	II	D2
Calle de la Fragua	6	10	II	D2
Calle de Francisco Alonso			II	C3
Calle de Francisco Alonso	1	1	II	C3
Calle de Francisco Alonso	8	18	II	C3
Calle de Francisco de Goya			II	C2
Calle de Francisco de Goya	31	31	II	C2
Calle Francisco de Victoria	1	1	I	B6
Calle de Francisco Grande Covián			II	B1
Calle de Francisco Grande Covián	1	1	II	B1
Calle de Fuente Dé	1	11	II	D5
Calle de Fuente Dé	2	12	II	D5
Calle de García Noblejas	1	17	II	D3
Calle de García Noblejas	2	22	II	D3
Calle de Gaudí	2	6	II	B3
Calle de Gaudí	3	5	II	B3

Literal de Vía	Numeración Desde	Hasta	Mapa	Hojas
Calle de la Generalitat Valenciana			I	F3
Calle de la Generalitat Valenciana	1	47	I	F3
Calle de la Generalitat Valenciana	2	12	I	F3
Calle del Geranio	15	21	I	F5
Calle del Geranio	20	30	I	F5
Calle de Gregorio Marañón			II	B2
Calle de Gregorio Marañón	2	6	II	B2
Calle de Gregorio Marañón	5	5	II	B2
Calle de Gutiérrez Soto			II	B3
Calle de Gutiérrez Soto	9	13	II	B3
Calle de Gutiérrez Soto	10	10	II	B3
Calle de los Hermanos Machado	2	2	II	B2
Calle de los Hermanos Machado	3	3	II	B2
Calle Herreros	1	9	II	G4
Calle Herreros	6	6	II	G4
Calle Impresores			II	H4
Calle Impresores	20	22	II	H4
Avda del Infante Don Luis	1	9	II	B2
Avda del Infante Don Luis	4	10	II	B2
Avda del Infante Don Luis	13	25	II	B3
Avda del Infante Don Luis	14	20	II	B3
Calle de Isaac Albéniz	4	26	II	C3
Calle de Isaac Peral			II	B2
Calle de Isaac Peral	1	1	II	B2
Calle de Isaac Peral	2	2	II	B2
Calle de Isaac Peral	8	8	II	B2
Calle de Isabel de Borbón			II	C2
Calle de Isabel de Borbón	10	10	II	C2
Calle de Isabel de Borbón	26	46	II	C2
Avda de Isabel de Farnesio			II	C3
Avda de Isabel de Farnesio	1	15	II	C2
Avda de Isabel de Farnesio	2	8	II	C2
Avda de Isabel de Farnesio	14	34	II	C3
Avda de Isabel de Farnesio	19	19	II	C3
Avda de Isabel de Farnesio	23	33	II	C3
Calle de Isabel de Portugal	1	57	II	C2
Calle de Isabel de Portugal	2	20	II	C2
Calle de Isabel de Valois	1	19	II	C2
Calle de Isabel de Valois	2	52	II	C2
Calle de Isabel II			II	C2
Calle de Isabel II	2	14	II	C2
Calle de Isla Canela			I	F5
Calle de Isla Canela	1	1	I	F5
Calle de Isla Canela	2	16	I	F5
Calle Isla Cristina			I	F5

Literal de Vía	Numeración Desde	Hasta	Mapa	Hojas
Calle Isla Cristina	1	3	I	F5
Calle Isla Cristina	2	6	I	F5
Calle Isla de Alborán	2	2	I	E5
Calle Isla de Buda	1	9	I	F6
Calle Isla de Buda	1	9	II	D1
Calle Isla de Buda	2	8	I	F6
Calle Isla de Coelleira	1	7	I	E4
Calle Isla de Coelleira	2	2	I	E4
Calle Isla de Fuerteventura	1	15	I	E5
Calle Isla de Fuerteventura	2	8	I	E5
Calle Isla de Hierro	1	5	I	E5
Calle Isla de la Palma	1	5	I	E5
Calle Isla de la Palma	2	6	I	E5
Calle Isla de la Toja	1	3	I	E5
Calle Isla de la Toja	2	2	I	E5
Calle Isla de la Toja	6	24	I	E4
Calle Isla de la Toja	9	27	I	E4
Calle Isla de Lanzarote	1	5	I	E5
Calle Isla de Lanzarote	2	6	I	E5
Calle Isla de Ons	1	5	I	E4
Calle Isla de Ons	2	8	I	E4
Calle Isla de Sálvora	1	17	I	E4
Calle Isla de Sálvora	2	8	I	E4
Calle Isla de San Martín	2	2	I	E5
Calle Isla de Sisargas	1	3	I	E4
Calle Isla de Tabarca	1	7	II	C1
Calle Isla de Tabarca	1	45	I	F6
Calle Isla de Tabarca	2	2	II	C1
Calle Isla de Tabarca	2	4	I	F6
Calle Isla de Tarifa	1	1	I	F5
Calle Isla de Tarifa	2	2	I	F5
Calle Isla de Tenerife	1	9	I	E5
Calle Isla de Vedra	1	7	I	F5
Calle Isla de Vedra	25	30	I	F5
Calle Isla Lobeiras	1	5	I	E4
Calle Isla Lobeiras	2	6	I	E4
Calle Isla Mayor	2	12	I	F6
Calle Islas Canarias			I	E5
Calle Islas Canarias	1	3	I	E5
Calle Islas Canarias	2	26	I	E5
Calle Islas Cíes	1	3	I	E4
Calle Islas Cíes	2	6	I	E4
Calle Islas Medes	1	7	I	F6
Calle Islas Medes	1	7	II	D1
Calle Islas Medes	2	8	I	F6

Literal de Vía	Numeración Desde	Hasta	Mapa	Hojas
Calle Islas Medes	2	8	II	D1
Calle de Jacinto Benavente	5	39	II	A3
Calle de Jacinto Benavente	6	40	II	A3
Calle de Jacinto Guerrero	1	41	II	C3
Calle de Jacinto Guerrero	2	44	II	C3
Calle de Jaime Ferrán			I	D6
Calle de Jaime Ferrán			II	B1
Calle de Jaime Ferrán	6	6	II	B1
Calle de Jaime Ferrán	6	6	I	D6
Calle de las Jaras	1	15	I	G4
Calle de las Jaras	2	10	I	G4
Calle del Jazmín	1	9	I	F5
Calle del Jazmín	4	4	I	F5
Calle del Jazmín	10	10	I	F5
Calle del Jazmín	13	13	I	F5
Calle de Joan Miró	1	63	II	C2
Calle de Joan Miró	2	22	II	C2
Calle de Joan Miró	58	106	II	C2
Calle de Joaquín Sorolla			II	C2
Calle de Joaquín Sorolla	9	23	II	C2
Calle de Joaquín Zurita	1	3	II	C3
Calle de Joaquín Zurita	2	90	II	C3
Calle de Joaquín Zurita	7	15	II	C3
Calle Jorge Juan	1	1	I	A5
Calle Jorge Juan	2	4	I	A5
Calle de Jorge Manrique	8	10	II	A3
Calle de José Solana	1	41	II	C2
Calle de José Solana	2	30	II	C2
Calle de José Solana	57	105	II	C2
Calle de Juan Antonio Vallejo Náje	1	5	II	B1
Calle de Juan Antonio Vallejo Náje	1	13	I	D6
Calle de Juan Antonio Vallejo Náje	2	4	II	B1
Calle de Juan Antonio Vallejo Náje	2	6	I	D6
Calle de Juan Carlos I			II	D2
Calle de Juan Carlos I	1	9	II	D3
Calle de Juan Carlos I	2	8	II	D3
Calle de Juan Carlos I	17	53	II	D2
Calle de Juan Carlos I	20	46	II	D2
Calle de Juan de la Cierva			II	B2
Calle de Juan de la Cierva	1	1	II	B2
Calle de Juan de Villanueva			II	B3
Calle de Juan de Villanueva	6	10	II	B3
Calle de Juan de Villanueva	7	9	II	B3
Calle de Juan García Serrano	1	9	II	D2
Calle de Juan Gris	1	17	II	C2

Literal de Vía	Numeración Desde	Hasta	Mapa	Hojas
Calle de Juan Ramón Jiménez	1	1	II	B2
Calle de Juana I	1	17	II	C2
Calle de Juana I	2	16	II	C2
Calle de Julio Caro Baroja	1	5	I	D5
Calle de Julio Caro Baroja	2	10	I	D5
Avda de Julio Fuentes			I	D6
Avda de Julio Fuentes			I	D5
Avda de Julio Fuentes	2	4	I	D6
Avda de Julio Fuentes	3	3	I	D6
Avda de Julio Fuentes	9	11	I	D5
Avda de Julio Fuentes	12	14	I	D5
Calle Labradores			II	H4
Calle Labradores			II	G4
Calle Labradores	1	13	II	G4
Calle Labradores	2	12	II	G4
Calle Labradores	15	19	II	H4
Calle Labradores	18	20	II	H4
Calle Labradores	25	25	II	H4
Avda de las Lomas			I	C3
Avda de las Lomas			I	D4
Avda de las Lomas	4	14	I	E4
Avda de las Lomas	5	9	I	E4
Avda de las Lomas	19	29	I	D4
Avda de las Lomas	22	46	I	D4
Avda de las Lomas	35	67	I	C3
Avda de las Lomas	64	96	I	C3
Calle de Luigi Boccherini	1	3	II	C3
Calle de Luigi Boccherini	2	28	II	C3
Paseo de Madrid			II	D3
Paseo de Madrid	1	1	II	D3
Paseo de Madrid	2	12	II	D3
Calle de Manuel de Falla	5	47	II	B3
Calle de Manuel de Falla	75	159	II	C3
Calle de la Margarita	5	13	I	F5
Calle de la Margarita	8	20	I	F5
Calle de María Amalia de Sajonia	1	9	II	C2
Calle de María Amalia de Sajonia	2	6	II	C2
Calle de María Luisa de Orleans	2	48	II	C2
Calle de María Luisa de Orleans	3	3	II	C2
Calle de Mariano Barbacid	1	7	I	D6
Calle de Mariano Barbacid	1	7	II	B1
Calle de Mariano Barbacid	4	4	II	B1
Calle de Mariano Barbacid	4	4	I	D6
Calle de Mariano Barbacid	8	12	II	B1
Calle de Mariano Barbacid	8	12	I	D6

Literal de Vía	Numeración Desde	Hasta	Mapa	Hojas
Calle Marqués de la Ensenada	2	2	I	A5
Calle del Marqués de la Victoria			I	B5
Calle del Marqués de la Victoria	8	8	I	B5
Calle de los Mártires			II	D2
Calle de los Mártires	1	13	II	D2
Calle de los Mártires	2	14	II	D2
Calle de los Mártires	14	16	II	D2
Calle de los Mártires	17	35	II	D2
Calle de Maruja Mallo	1	17	II	C2
Calle de Maruja Mallo	2	18	II	C2
Calle de Medinaceli	1	5	II	D3
Calle de Medinaceli	2	8	II	D3
Calle de Menéndez Pidal	1	1	II	B2
Calle de Miguel A. Cantero Oliva			I	D6
Calle de Miguel A. Cantero Oliva			II	B1
Calle de Miguel A. Cantero Oliva			I	D5
Calle de Miguel A. Cantero Oliva	1	1	II	B1
Calle de Miguel A. Cantero Oliva	1	5	I	D6
Calle de Miguel A. Cantero Oliva	1	5	II	B1
Calle de Miguel A. Cantero Oliva	2	2	II	B1
Calle de Miguel A. Cantero Oliva	2	2	I	D6
Calle de Miguel A. Cantero Oliva	13	13	I	D5
Calle de Miguel de Unamuno	2	4	II	B2
Calle de Miguel de Unamuno	3	5	II	B2
Calle de Miguel de Unamuno	12	12	II	A2
Calle de Miguel de Unamuno	16	18	II	A2
Calle de Miguel Hernández			II	A2
Calle de Miguel Hernández	1	13	II	A2
Calle de las Monjas	1	1	II	D2
Calle de las Monjas	2	4	II	D2
Calle del Monte Abreo	1	5	I	C5
Calle del Monte Abreo	2	4	I	C5
Calle del Monte Adi	1	3	II	A1
Calle del Monte Adi	1	3	I	D6
Calle del Monte Adi	2	4	I	D6
Calle del Monte Adi	2	4	II	A1
Calle del Monte Aitana	2	10	I	C5
Calle del Monte Almenara	21	21	I	C6
Calle del Monte Almenara	26	36	I	C6
Calle del Monte Almenara	34	36	II	A1
Calle del Monte Amaya	1	9	II	A1
Calle del Monte Amaya	1	9	I	D6
Calle del Monte Amaya	2	10	II	A1
Calle del Monte Amaya	2	10	I	D6
Calle del Monte Amor	5	35	II	A1

Literal de Vía	Numeración Desde	Hasta	Mapa	Hojas
Calle del Monte Amor	6	10	I	D6
Calle del Monte Amor	6	44	II	A1
Calle del Monte Amor	21	35	I	C6
Calle del Monte Amor	34	44	I	C6
Calle del Monte Archanda	1	3	I	D6
Calle del Monte Archanda	2	4	I	D6
Calle del Monte Archanda	5	31	II	A1
Calle del Monte Archanda	6	42	II	A1
Calle del Monte Archanda	15	31	I	C6
Calle del Monte Archanda	22	42	I	C6
Calle del Monte Catalobos	1	5	II	A1
Calle del Monte Catalobos	1	5	I	D6
Calle del Monte Catalobos	2	6	I	D6
Calle del Monte Catalobos	2	46	II	A1
Calle del Monte Catalobos	20	46	I	C6
Calle del Monte Guadalupe	1	3	I	D5
Calle del Monte Guadalupe	13	33	I	C6
Calle del Monte Guadalupe	25	33	II	A1
Calle del Monte Hijedo	1	1	I	D5
Calle del Monte Hijedo	7	53	I	C5
Calle del Monte Hijedo	8	58	I	C5
Calle del Monte Igueldo	12	16	I	C5
Calle del Monte Igueldo	15	17	I	C5
Calle del Monte Jabalón	1	35	I	C5
Calle del Monte Jabalón	2	34	I	C5
Calle del Monte Jandí	1	3	II	A1
Calle del Monte Jandí	1	3	I	C6
Calle del Monte Jandí	2	2	II	A1
Calle del Monte Jandí	2	2	I	C6
Calle del Monte Negrillo	1	23	I	D6
Calle del Monte Negrillo	1	35	II	A1
Calle del Monte Negrillo	2	18	I	D6
Calle del Monte Negrillo	2	28	II	A1
Calle del Monte Negrillo	26	28	I	C6
Calle del Monte Negrillo	29	35	I	C6
Avda del Monte Olivar	1	9	I	D6
Avda del Monte Olivar	2	10	I	D6
Avda del Monte Olivar	11	49	II	A1
Avda del Monte Olivar	12	50	II	A1
Avda del Monte Olivar	33	49	I	C6
Avda del Monte Olivar	40	50	I	C6
Avda del Monte Olivar	75	75	I	C5
Avda del Monte Olivar	76	78	I	C5
Calle del Monte Perdido	1	5	I	C5
Calle del Monte Perdido	2	4	I	C5

Literal de Vía	Numeración Desde	Hasta	Mapa	Hojas
Calle del Monte Puig Campana	21	23	I	C5
Calle del Monte Puig Campana	22	26	I	C5
Avda del Monte Romanillos			I	C5
Avda del Monte Romanillos	2	2	I	B6
Avda del Monte Romanillos	26	26	I	C5
Avda del Monte Segovia			II	B1
Avda del Monte Segovia	1	37	I	D6
Avda del Monte Segovia	2	26	II	B1
Avda del Monte Segovia	13	19	II	A1
Avda del Monte Segovia	52	68	II	A1
Avda del Monte Segovia	52	100	I	D6
Avda del Monte Segovia	134	158	I	D5
Calle del Monte Sollube	1	29	I	D6
Calle del Monte Sollube	1	29	II	A1
Calle del Monte Sollube	2	38	I	D6
Calle del Monte Sollube	2	38	II	A1
Calle del Monte Urbión	1	23	I	C6
Calle del Monte Urbión	2	24	I	C6
Calle del Monte Veleta	1	9	I	C6
Calle del Monte Veleta	1	9	II	A1
Calle del Monte Veleta	2	12	I	C6
Calle del Monte Veleta	2	12	II	A1
Avda de Montepríncipe			II	H2
Avda de Montepríncipe			II	H1
Avda de Montepríncipe	1	7	II	H3
Avda de Montepríncipe	2	2	II	H3
Avda de Montepríncipe	4	4	II	H2
Avda de Montepríncipe	13	15	II	H2
Avda de Montepríncipe	14	20	II	H1
Avda de Montepríncipe	25	27	II	H1
Calle de Morella	1	5	II	D3
Calle de Morella	2	6	II	D3
Calle de Nájera	4	4	II	D2
Calle de Nájera	7	9	II	D2
Calle de Nijar	1	5	II	D3
Calle de Nijar	2	4	II	D3
Calle Nueva			II	D2
Calle Nueva	2	2	II	D2
Avda del Nuevo Mundo	2	8	II	C2
Avda del Nuevo Mundo	3	5	II	C2
Paseo de los Olmos			II	H2
Paseo de los Olmos	1	1	II	H2
Paseo de los Olmos	3	9	II	H3
Paseo de los Olmos	6	14	II	H3
Trva de los Olmos	1	7	II	H3

Literal de Vía	Numeración Desde	Hasta	Mapa	Hojas
Trva de los Olmos	2	10	II	H3
Calle de Pablo Picasso	1	23	II	C2
Calle de Pablo Sorozábal	2	38	II	C3
Calle de Pablo Sorozábal	5	7	II	C3
Calle de Pablo Sorozábal	42	68	II	C3
Calle de Pedro González	1	7	II	D2
Calle de Pedro González	2	4	II	D2
Calle del Pensamiento	1	3	I	F5
Calle del Pensamiento	2	10	I	F5
Calle Picos de Europa	1	5	II	G5
Paseo del Pino Centinela	3	9	I	F5
Paseo del Pino Centinela	4	12	I	F5
Calle Pintores	2	3	II	G4
Calle de Pío Baroja	1	3	II	A2
Calle de Pío Baroja	2	4	II	A2
Calle de Pío Baroja	7	39	II	A3
Calle de Pío Baroja	10	10	II	A3
Calle Playa de Aguadulce	1	11	I	E2
Calle Playa de Aguadulce	2	8	I	E2
Calle Playa de Algeciras	1	7	I	E2
Calle Playa de Algeciras	2	8	I	E2
Calle Playa de Altea	6	28	I	E2
Calle Playa de Altea	7	31	I	E2
Calle Playa de América			I	E3
Calle Playa de América	1	19	I	E3
Calle Playa de América	2	44	I	E3
Calle Playa de Aro			I	E3
Calle Playa de Aro	1	7	I	E3
Calle Playa de Aro	2	6	I	E3
Calle Playa de Aro	12	18	I	D3
Calle Playa de Aro	13	19	I	D3
Calle Playa de Barro	1	17	I	E3
Calle Playa de Barro	2	22	I	E3
Calle Playa de Benicasim	5	43	I	D3
Calle Playa de Benicasim	6	44	I	D3
Calle Playa de Benidorm	1	15	I	E2
Calle Playa de Benidorm	2	12	I	E2
Calle Playa de Calahonda			I	F3
Calle Playa de Calahonda	3	13	I	F3
Calle Playa de Calahonda	12	18	I	F3
Calle Playa de Canido	1	3	I	D3
Calle Playa de Canido	2	4	I	D3
Calle Playa de Castilla			I	E3
Calle Playa de Castilla	1	13	I	E3
Calle Playa de Castilla	2	16	I	E3

Literal de Vía	Numeración Desde	Hasta	Mapa	Hojas
Calle Playa de Castro Urdiales			I	D2
Calle Playa de Castro Urdiales	1	29	I	D2
Calle Playa de Castro Urdiales	2	30	I	D2
Calle Playa de Castro Urdiales	44	54	I	C2
Calle Playa de Castro Urdiales	45	59	I	C2
Calle Playa de Comillas	15	37	I	D1
Calle Playa de Comillas	22	44	I	D1
Calle Playa de Corcubión	1	13	I	D1
Calle Playa de Corcubión	2	16	I	D1
Calle Playa de Cullera	1	9	I	E1
Calle Playa de Cullera	19	23	I	D1
Calle Playa de Fanals	1	7	I	F3
Calle Playa de Fanals	2	8	I	F3
Calle Playa de Formentor	1	5	I	F2
Calle Playa de Formentor	16	22	I	E2
Calle Playa de Formentor	19	27	I	E2
Calle Playa de Fuengirola	10	22	I	D2
Calle Playa de Fuengirola	11	25	I	D2
Calle Playa de la Concha			I	F2
Calle Playa de la Concha	1	3	I	E2
Calle Playa de la Concha	2	2	I	F2
Calle Playa de la Lanzada	9	15	I	E2
Calle Playa de la Lanzada	12	16	I	E2
Calle Playa de la Oliva	1	3	I	E3
Calle Playa de Lagoa	1	5	I	F2
Calle Playa de Lagoa	2	6	I	F2
Calle Playa de Laredo	1	3	I	D1
Calle Playa de las Antillas	1	21	I	E3
Calle Playa de las Antillas	2	22	I	E3
Calle Playa de las Arenas	1	3	I	D2
Calle Playa de las Arenas	2	4	I	D2
Calle Playa de las Canteras	1	11	I	D2
Calle Playa de las Canteras	2	14	I	D2
Calle Playa de las Salinas	1	7	I	D3
Calle Playa de las Salinas	2	6	I	D3
Calle Playa de los Astilleros	1	53	I	E3
Calle Playa de los Astilleros	2	48	I	E3
Calle Playa de Llafranc	1	23	I	E2
Calle Playa de Llafranc	2	22	I	E2
Calle Playa de Malvarrosa	9	15	I	E2
Calle Playa de Marbella	1	5	I	E2
Calle Playa de Marbella	2	8	I	E2
Calle Playa de Mojácar	1	21	I	D1
Calle Playa de Mojácar	2	26	I	D1
Calle Playa de Mojácar	47	51	I	D2

Literal de Vía	Numeración Desde	Hasta	Mapa	Hojas
Calle Playa de Mojácar	54	56	I	D2
Calle Playa de Motril	1	17	I	D2
Calle Playa de Motril	2	12	I	D2
Calle Playa de Nazaret	1	3	I	D3
Calle Playa de Nazaret	2	4	I	D3
Calle Playa de Noja	1	3	I	F3
Calle Playa de Noja	2	6	I	F3
Calle Playa de Ondárroa	1	3	I	E1
Calle Playa de Ondárroa	2	10	I	E1
Calle Playa de Peñíscola	1	17	I	D1
Calle Playa de Peñíscola	2	14	I	D1
Calle Playa de Piles	1	5	I	E2
Calle Playa de Piles	2	6	I	E2
Calle Playa de Puntaumbría	1	5	I	D2
Calle Playa de Puntaumbría	2	4	I	D2
Calle Playa de Quintes			I	F2
Calle Playa de Quintes			I	E3
Calle Playa de Quintes	1	13	I	E3
Calle Playa de Quintes	2	10	I	E3
Calle Playa de Quintes	14	36	I	E2
Calle Playa de Quintes	19	49	I	E2
Calle Playa de Quintes	59	59	I	F2
Calle Playa de Riazor	1	11	I	E1
Calle Playa de Riazor	2	6	I	E1
Calle Playa de Riazor	22	48	I	D1
Calle Playa de Riazor	23	39	I	D1
Calle Playa de Ribadeo	3	3	I	D1
Calle Playa de Roquetas			I	D3
Calle Playa de Roquetas	6	10	I	D3
Calle Playa de Sabarís	9	9	I	D3
Calle Playa de Sabarís	12	16	I	D3
Calle Playa de Salou	1	9	I	D2
Calle Playa de Samil	1	15	I	D3
Calle Playa de Samil	2	18	I	D3
Calle Playa de Suances			I	E3
Calle Playa de Suances	1	21	I	E3
Calle Playa de Suances	2	18	I	E3
Calle Playa de Yas	1	5	I	E3
Calle Playa de Yas	2	4	I	E3
Calle Playa de Zarauz	1	9	I	E2
Calle Playa de Zarauz	2	18	I	E2
Calle Playa del Molino	1	5	I	D3
Calle Playa del Molino	2	6	I	D3
Calle Playa del Perelló	1	3	I	F2
Calle Playa del Rompido	1	39	I	E3

Literal de Vía	Numeración Desde	Hasta	Mapa	Hojas
Calle Playa del Rompido	2	36	I	E3
Calle Playa del Saler			I	E3
Calle Playa del Saler			I	F3
Calle Playa del Saler			I	F2
Calle Playa del Saler	1	1	I	F2
Calle Playa del Saler	2	4	I	F2
Calle Playa del Saler	11	11	I	F3
Calle Playa del Saler	23	23	I	E3
Calle Playa del Saler	30	62	I	E3
Calle Playa del Saler	39	75	I	E3
Calle Playa del Sardinero			I	F3
Calle Playa del Sardinero	1	3	I	F2
Calle Playa del Sardinero	2	12	I	F2
Calle Playa del Sardinero	5	15	I	F3
Calle Playa del Sardinero	14	24	I	F3
Calle Playa del Sardinero	19	19	I	F3
Calle Playa Lisa	1	19	I	E3
Calle Playa Lisa	2	20	I	E3
Avda del Prado del Espino			II	G4
Avda del Prado del Espino	1	5	II	G4
Avda del Prado del Espino	2	2	II	G4
Calle de Radio Peninsular			II	D2
Calle de Radio Peninsular	2	10	II	D2
Calle Retama	16	24	I	G5
Calle Retama	17	29	I	G5
Calle de los Reyes Católicos	2	2	II	A2
Calle de los Reyes Católicos	15	19	I	B6
Calle de los Reyes Católicos	16	20	I	B6
Calle Río Adaja	1	5	I	B4
Calle Río Adaja	2	6	I	B4
Calle Río Alagón	1	9	I	B4
Calle Río Alberche	1	13	I	B4
Calle Río Alberche	2	10	I	B4
Calle Río Algodor	26	26	I	C4
Calle Río Alhama	1	1	I	B3
Calle Río Alhama	2	2	I	B3
Calle Río Arlanza	1	13	I	B4
Calle Río Arlanzón	1	15	I	B4
Calle Río Arlanzón	2	14	I	B4
Calle Río Bidasoa	1	17	I	B4
Calle Río Bidasoa	2	20	I	B4
Calle Río Duero	1	1	I	B5
Calle Río Duero	2	2	I	B5
Calle Río Duero	7	31	I	B4
Calle Río Duero	8	26	I	B4

Literal de Vía	Numeración Desde	Hasta	Mapa	Hojas
Calle Río Eresma	1	7	I	B4
Calle Río Eresma	2	6	I	B4
Calle Río Esgueva	1	11	I	B4
Calle Río Esgueva	2	10	I	B4
Calle Río Eume	1	9	I	B3
Calle Río Eume	2	12	I	B3
Calle Río Guadalete	1	5	I	A3
Calle Río Guadalete	2	8	I	A3
Calle Río Guadalquivir	13	29	I	A3
Calle Río Guadalquivir	14	28	I	A3
Calle Río Guadarrama			I	B5
Calle Río Guadarrama	1	1	I	B5
Calle Río Guadiana	1	5	I	A4
Calle Río Guadiana	2	2	I	A4
Calle Río Guadiana	41	41	I	B3
Calle Río Henares	1	17	I	B4
Calle Río Henares	2	18	I	B4
Calle Río Huebra	1	13	I	B4
Calle Río Huebra	2	14	I	B4
Calle Río Lega	1	5	I	B4
Calle Río Lega	2	6	I	B4
Calle Río Manzanares	1	15	I	B4
Calle Río Manzanares	2	18	I	B4
Calle Río Nalón	1	11	I	B3
Calle Río Nalón	2	6	I	B3
Calle Río Nervión	1	17	I	B3
Calle Río Nervión	2	16	I	B3
Calle Río Segura	1	11	I	A4
Calle Río Segura	2	10	I	A4
Calle Río Sil	1	17	I	B3
Calle Río Sil	2	20	I	B3
Calle Río Tajo			I	B4
Calle Río Tajo	1	27	I	B4
Calle Río Tajo	2	28	I	B4
Calle Río Tajo	33	55	I	B3
Calle Río Tajo	34	64	I	B3
Calle Río Tajo	59	73	I	A3
Calle Río Tajo	76	102	I	A3
Calle Río Tajo	79	81	I	A4
Calle Río Tajo	87	103	I	B4
Calle Río Tajo	108	110	I	A4
Calle Río Tajo	116	134	I	B4
Calle Río Tajuña	1	19	I	B4
Calle Río Tajuña	2	20	I	B4
Calle Río Tiétar	1	11	I	B4

Literal de Vía	Numeración Desde	Hasta	Mapa	Hojas
Calle Río Tiétar	2	12	I	B4
Calle Río Tormes	1	15	I	B5
Calle Río Tormes	2	16	I	B5
Calle Río Turia	1	9	I	A4
Calle Río Turia	2	10	I	A4
Calle Río Ulla	1	21	I	B4
Calle Río Ulla	2	16	I	B4
Calle Río Vélez	1	3	I	B3
Calle Río Vélez	2	12	I	B3
Calle Río Záncara	31	35	I	C4
Calle Río Záncara	32	38	I	C4
Calle Río Zújar			I	C4
Calle Río Zújar	1	1	I	C4
Calle Río Zújar	2	6	I	C4
Calle del Romero	1	1	I	G4
Calle del Romero	2	2	I	G4
Calle de Ronda			II	C3
Calle de Ronda	1	1	II	C3
Calle de Ronda	2	12	II	C3
Calle de Ronda	5	9	II	C3
Calle de los Rosales	1	11	II	G2
Calle de los Rosales	2	14	II	G2
Trva de los Rosales	1	1	II	G2
Trva de los Rosales	2	4	II	G2
Calle de Rubén Darío	1	3	II	A3
Calle de Rubén Darío	2	40	II	A3
Calle de Ruperto Chapí			II	C3
Calle de Ruperto Chapí	3	7	II	C3
Calle de Ruperto Chapí	14	14	II	C3
Calle de S. Vicente de la Barquera			II	C5
Calle de S. Vicente de la Barquera	2	8	II	C5
Calle de S. Vicente de la Barquera	3	3	II	C5
Paseo de Saint Cloud			II	C3
Paseo de Saint Cloud	1	1	II	C3
Paseo de Saint Cloud	2	2	II	C3
Calle de Salvador Dalí	2	2	II	C2
Calle de Salvador Dalí	8	14	II	C2
Ronda de San Babiles	1	9	II	D3
Ronda de San Babiles	2	2	II	D3
Calle de San Cristóbal	1	1	II	D2
Calle de San Cristóbal	2	8	II	D2
Calle de San Sebastián			II	D2
Calle de San Sebastián	1	11	II	D2
Calle de San Sebastián	2	12	II	D2
Cmno de San Sebastián	1	11	II	D2

Literal de Vía	Numeración Desde	Hasta	Mapa	Hojas
Cmno de San Sebastián	2	10	II	D2
Cmno de San Sebastián	14	24	II	D2
Calle de Santa Teresa	1	7	II	D2
Calle de Santiago Ramón y Cajal			II	B2
Calle de Santiago Ramón y Cajal	3	3	II	B2
Calle de Santiago Ramón y Cajal	14	16	II	B2
Calle de Santillana del Mar	1	5	II	C3
Calle de Santillana del Mar	2	4	II	C3
Calle de Santillana del Mar	10	14	II	D3
Calle de Santillana del Mar	11	13	II	D3
Calle de Santillana del Mar	17	21	II	C2
Calle de Santillana del Mar	20	22	II	C2
Paseo de los Sauces	1	3	II	H3
Paseo de los Sauces	2	4	II	H3
Paseo de los Sauces	11	21	II	G2
Paseo de los Sauces	12	14	II	G2
Calle Sebastián de Belalcázar	1	1	I	B6
Calle Sebastián de Belalcázar	4	4	I	B6
Calle de Secundino Zuazo			II	B3
Calle de Secundino Zuazo	1	11	II	B3
Calle de Secundino Zuazo	2	8	II	B3
Avda de la Selección Española de Fút	10	10	I	E6
Avda de la Selección Española de Fút	10	18	II	C1
Avda de la Selección Española de Fút	13	17	I	E6
Avda de la Selección Española de Fút	13	29	II	C1
Calle de Severo Ochoa	1	13	II	B2
Calle de Severo Ochoa	2	8	II	B2
Calle de Sevilla	1	3	II	D2
Calle de Sevilla	2	4	II	D2
Avda del Siglo XXI			II	B2
Avda del Siglo XXI	1	9	II	B2
Avda del Siglo XXI	2	6	II	B2
Avda del Siglo XXI	13	13	II	A2
Avda del Siglo XXI	14	20	II	A2
Calle de Sigüenza	1	1	II	C2
Calle de Sigüenza	2	4	II	C2
Calle de Sofía de Grecia			II	C2
Calle de Sofía de Grecia	3	3	II	C2
Calle de Sofía de Grecia	4	20	II	C2
Calle de Sofía de Grecia	15	55	II	C2
Paseo de los Tilos			II	H2
Paseo de los Tilos	1	3	II	H2
Paseo de los Tilos	2	2	II	H2
Paseo de los Tilos	6	6	II	G2
Calle de Tomás Bretón			II	C3

Literal de Vía	Numeración Desde	Hasta	Mapa	Hojas
Calle de Tomás Bretón	1	1	II	C3
Calle de Trujillo	1	3	II	C2
Calle de Trujillo	2	4	II	C2
Calle del Tulipán	1	7	I	F6
Calle del Tulipán	2	6	I	F6
Calle del Tulipán	14	16	I	F5
Calle del Tulipán	15	21	I	F5
Calle de Urquiola	1	11	II	C2
Calle de Urquiola	2	18	II	C2
Avda de Valdepastores			I	E5
Avda de Valdepastores	1	1	II	D1
Avda de Valdepastores	1	1	I	F6
Avda de Valdepastores	2	6	II	D1
Avda de Valdepastores	2	6	I	F6
Avda de Valdepastores	5	5	I	F5
Avda de Valdepastores	9	15	I	E5
Avda de Valdepastores	10	18	I	E5
Calle Valle de Amblés	1	11	I	D2
Calle Valle de Amblés	2	10	I	D2
Calle Valle de Ansó	1	1	I	D5
Calle Valle de Ansó	10	30	I	C4
Calle Valle de Ansó	15	39	I	C4
Calle Valle de Arán	1	9	I	D3
Calle Valle de Arán	2	10	I	D3
Calle Valle de Aspe	1	17	I	C3
Calle Valle de Aspe	2	20	I	C3
Calle Valle de Aspe	25	29	I	C2
Calle Valle de Aspe	28	32	I	C2
Calle Valle de Belagua	8	8	I	D4
Calle Valle de Belagua	9	11	I	D4
Calle Valle de Belagua	14	30	I	E4
Calle Valle de Belagua	17	37	I	E4
Calle Valle de Belagua	45	61	I	E4
Calle Valle de Bielsa	4	6	I	C4
Calle Valle de Bielsa	11	11	I	C4
Calle Valle de Cares	1	5	I	C3
Calle Valle de Cares	2	4	I	C3
Calle Valle de Cares	18	22	I	D3
Calle Valle de Cares	21	33	I	D3
Calle Valle de Izalco			I	D4
Calle Valle de Izalco	2	6	I	D4
Calle Valle de Izalco	5	43	I	D3
Calle Valle de Izalco	12	60	I	D3
Calle Valle de Lemos	5	7	I	C2
Calle Valle de Lemos	8	10	I	C2

Literal de Vía	Numeración Desde	Hasta	Mapa	Hojas
Calle Valle de Léniz	1	11	I	D5
Calle Valle de Léniz	2	16	I	D5
Calle Valle de Léniz	18	22	I	D4
Calle Valle de Léniz	19	31	I	D4
Calle Valle de Léniz	28	60	I	E4
Calle Valle de Léniz	37	55	I	E4
Calle Valle de los Galanes	1	9	I	D4
Calle Valle de los Galanes	2	14	I	D4
Calle Valle de Mansilla	1	15	I	C4
Calle Valle de Mansilla	2	4	I	C4
Calle Valle de Mena	1	11	I	C3
Calle Valle de Nuria			I	D4
Calle Valle de Nuria	2	2	I	D4
Calle Valle de Nuria	5	13	I	C4
Calle Valle de Nuria	8	14	I	C4
Calle Valle de Oca	1	7	I	C3
Calle Valle de Oca	2	8	I	C3
Calle Valle de Ordesa	5	5	I	C4
Calle Valle de Ordesa	6	16	I	C4
Calle Valle de Santa Ana	1	1	I	E4
Calle Valle de Santa Ana	2	8	I	E4
Calle Valle de Tena			I	D5
Calle Valle de Tena			I	E4
Calle Valle de Tena	1	15	I	D4
Calle Valle de Tena	2	22	I	D5
Calle Valle de Tena	25	25	I	E4
Calle Valle de Tena	36	42	I	D4
Calle Valle de Tena	48	52	I	E4
Calle Valle de Tobalina	1	13	I	D4
Calle Valle de Tobalina	2	12	I	D4
Calle Valle de Tobalina	17	37	I	C4
Calle Valle de Tobalina	18	48	I	C4
Calle Valle del Baztán	1	11	I	D5
Calle Valle del Baztán	2	16	I	D5
Calle Valle del Baztán	19	19	I	E5
Calle Valle del Baztán	23	47	I	E4
Calle Valle del Baztán	26	30	I	E5
Calle Valle del Baztán	34	62	I	E4
Calle Valle del Ebro	5	11	I	C2
Calle Valle del Ebro	6	14	I	C2
Calle Valle del Guadalquivir	1	7	I	D4
Calle Valle del Guadalquivir	2	10	I	D4
Calle Valle del Moro			I	C4
Calle Valle del Moro	20	24	I	C5
Calle Valle del Moro	23	41	I	C5

Literal de Vía	Numeración Desde	Hasta	Mapa	Hojas
Calle Valle del Moro	32	48	I	C4
Calle Valle del Noruego	1	5	I	E4
Calle Valle del Noruego	2	6	I	E4
Calle Valle del Orinoco	1	9	I	C3
Calle Valle del Orinoco	2	6	I	C3
Calle Valle del Pas	1	9	I	D2
Calle Valle del Pas	2	6	I	D2
Calle Valle del Roncal	1	5	I	C4
Calle Valle del Roncal	10	16	I	C4
Calle Valle del Roncal	11	21	I	C3
Calle Valle del Roncal	27	59	I	B3
Calle Valle del Roncal	28	44	I	C3
Calle Valle del Roncal	54	70	I	B3
Calle Valle del Roncal	84	86	I	C3
Calle Valle del Sella	1	1	I	D3
Calle Valle del Sella	2	2	I	D3
Calle Valle del Sella	7	23	I	C3
Calle Valle del Sella	8	12	I	C3
Calle Valle del Sella	16	18	I	C3
Calle Valle del Sella	24	26	I	C3
Calle Valle del Sella	29	29	I	C2
Calle Valle del Sella	36	40	I	C2
Calle Valle del Tormes	2	4	I	D4
Calle Valle del Tormes	9	33	I	D5
Calle Valle del Tormes	16	22	I	D5
Calle de Valle Inclán			II	A3
Calle de Valle Inclán	7	79	II	A3
Calle de Valle Inclán	8	14	II	A3
Calle Vallefranco			I	D2
Calle Vallefranco	1	17	I	C4
Calle Vallefranco	2	26	I	C4
Calle Vallefranco	23	23	I	C3
Calle Vallefranco	23	39	I	C3
Calle Vallefranco	32	50	I	C3
Calle Vallefranco	47	57	I	D2
Calle Vallefranco	62	74	I	D2
Calle de la Vega	1	7	II	D3
Calle de la Vega	2	4	II	D3
Calle de Ventura Rodríguez			II	B3
Calle de Ventura Rodríguez	6	8	II	B3
Calle de Ventura Rodríguez	7	7	II	B3
Calle de Ventura Rodríguez	12	14	II	B3
Gta Vicente del Bosque			I	E6
Gta Vicente del Bosque			II	C1
Gta Vicente del Bosque	1	1	II	C1

Literal de Vía	Numeración Desde	Hasta	Mapa	Hojas
Gta Vicente del Bosque	1	1	I	E6
Avda Víctimas del Terrorismo			I	B6
Avda Víctimas del Terrorismo			II	A2
Avda Víctimas del Terrorismo	1	5	II	A2
Avda Víctimas del Terrorismo	2	4	II	A2
Avda Víctimas del Terrorismo	12	16	I	B6
Avda Víctimas del Terrorismo	35	41	I	B6
Calle de Victoria E. de Battenberg			II	C2
Calle de Victoria E. de Battenberg	1	29	II	C2
Calle de Victoria E. de Battenberg	2	8	II	C2
Calle de Victoria Rubio			II	C2
Calle de Victoria Rubio	1	1	II	C2
Calle Vidrieros			II	G4
Calle Vidrieros	3	3	II	H4
Calle Vidrieros	4	4	II	H4
Calle Vidrieros	5	19	II	G4
Calle Vidrieros	6	22	II	G4
Plaza de la Villa			II	D2
Plaza de la Villa	1	3	II	D2
Plaza de la Villa	4	5	II	D2
Praje de las Viñas Viejas			II	B1
Praje de las Viñas Viejas	5	5	II	B1
Plaza Virgen del Rosario			II	D2
Plaza Virgen del Rosario	1	7	II	D2

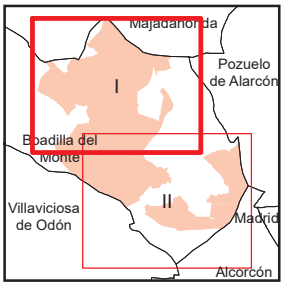

A1	B1	C1	D1	E1	F1	G1	H1
A2	B2	C2	D2	E2	F2	G2	H2
A3	B3	C3	D3	E3	F3	G3	H3
A4	B4	C4	D4	E4	F4	G4	H4
A5	B5	C5	D5	E5	F5	G5	H5
A6	B6	C6	D6	E6	F6	G6	H6

Boadilla del Monte

Leyenda

- Meco — perímetro y nombre de núcleo de población
- 01-002 — límite municipal; sección censal
- A-6, M-604, M-608, M-618 — autopistas y autovías; carreteras principales; carreteras secundarias; otras carreteras
- sanidad; ayuntamiento; estación cercanías
- línea de ferrocarril; línea de metro ligero
- ML — boca de metro; estación metro ligero
- 1 — paseillos; número de portal
- Calle — calles; parroquias

Comunidad de Madrid

Dirección General de Economía
CONSEJERÍA DE ECONOMÍA, HACIENDA Y EMPLEO

0 30 60 m
ESCALA GRÁFICA

Mapa I - C1

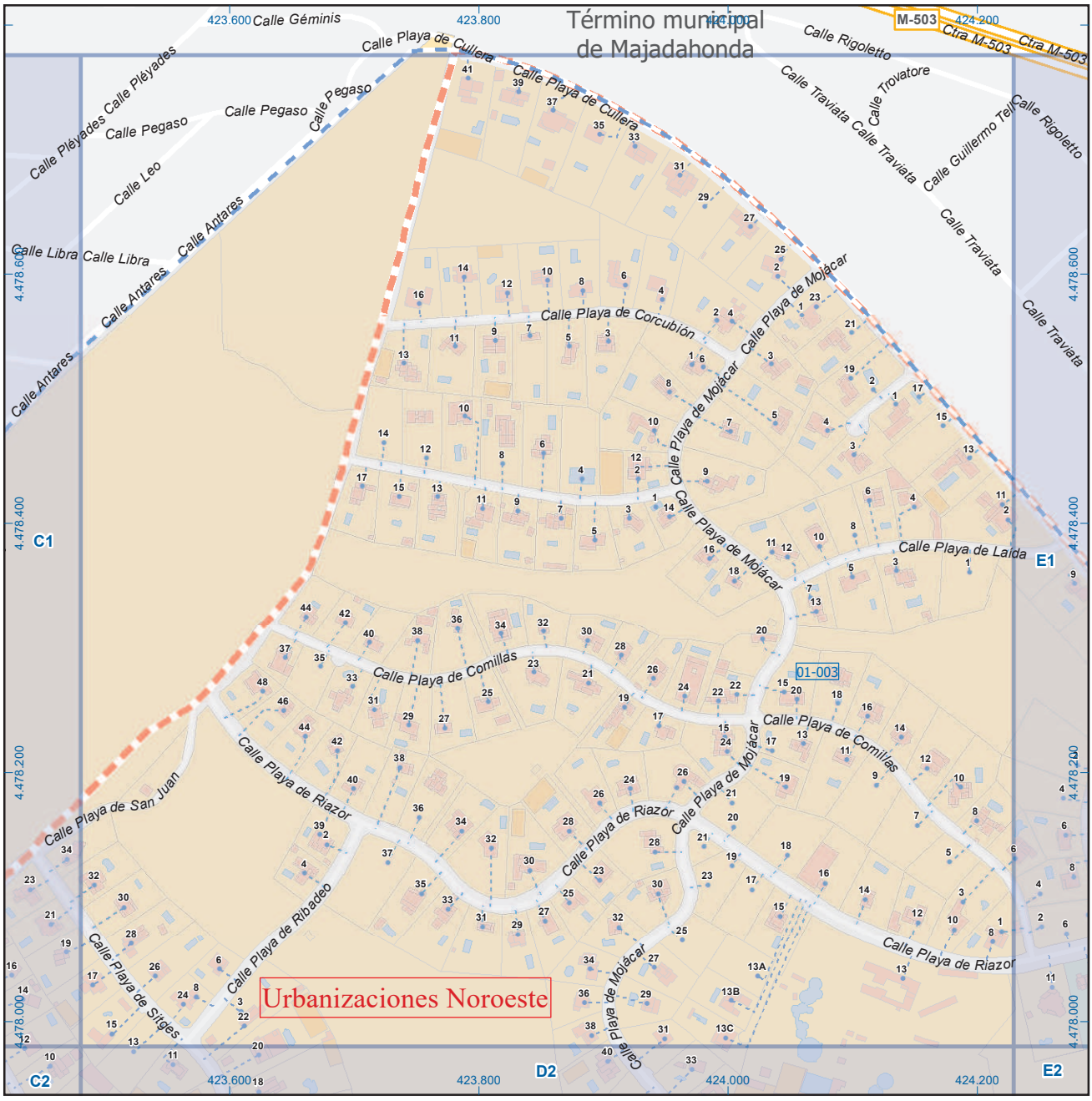

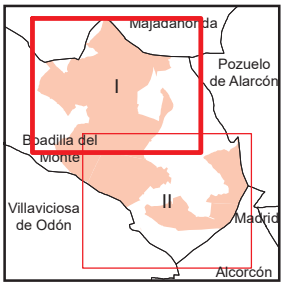

A1	B1	C1	D1	E1	F1	G1	H1
A2	B2	C2	D2	E2	F2	G2	H2
A3	B3	C3	D3	E3	F3	G3	H3
A4	B4	C4	D4	E4	F4	G4	H4
A5	B5	C5	D5	E5	F5	G5	H5
A6	B6	C6	D6	E6	F6	G6	H6

Boadilla del Monte

Leyenda

- Meco — perímetro y nombre de núcleo de población
- 01-002 — límite municipal; sección censal
- A-6 / M-608 — autopistas y autovías; carreteras principales
- M-604 / M-618 — carreteras secundarias; otras carreteras
- sanidad; ayuntamiento; estación cercanías
- línea de ferrocarril; línea de metro ligero
- ML — boca de metro; estación metro ligero
- 1 — paseillos; número de portal
- Calle — calles; parroquias

Comunidad de Madrid
Dirección General de Economía
CONSEJERÍA DE ECONOMÍA, HACIENDA Y EMPLEO

0 30 60 m
ESCALA GRÁFICA

Mapa I - D1

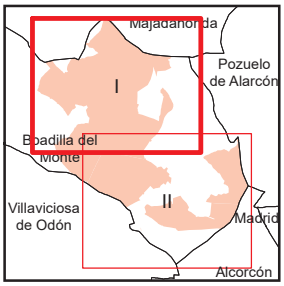

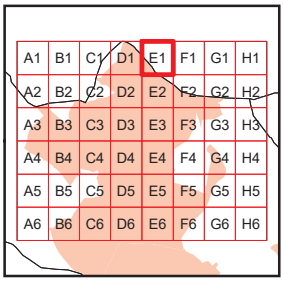

Boadilla del Monte

Leyenda

- perímetro y nombre de núcleo de población (Meco)
- límite municipal; sección censal (01-002)
- autopistas y autovías; carreteras principales (A-6, M-608)
- carreteras secundarias; otras carreteras (M-604, M-618)
- sanidad; ayuntamiento; estación cercanías
- línea de ferrocarril; línea de metro ligero
- boca de metro; estación metro ligero (ML)
- paseillos; número de portal (1)
- calles; parroquias (Calle)

Comunidad de Madrid

Dirección General de Economía
CONSEJERÍA DE ECONOMÍA, HACIENDA Y EMPLEO

0 30 60 m
ESCALA GRÁFICA

Mapa I - E1



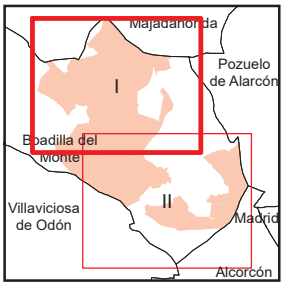

A1	B1	C1	D1	E1	F1	G1	H1
A2	B2	C2	D2	E2	F2	G2	H2
A3	B3	C3	D3	E3	F3	G3	H3
A4	B4	C4	D4	E4	F4	G4	H4
A5	B5	C5	D5	E5	F5	G5	H5
A6	B6	C6	D6	E6	F6	G6	H6

Boadilla del Monte

Leyenda

- Meco — perímetro y nombre de núcleo de población
- 01-002 — límite municipal; sección censal
- A-6, M-604 — autopistas y autovías; carreteras principales
- M-608, M-618 — carreteras secundarias; otras carreteras
- sanidad; ayuntamiento; estación cercanias
- línea de ferrocarril; línea de metro ligero
- ML — boca de metro; estación metro ligero
- 1 — paseillos; número de portal
- Calle — calles; parroquias

Comunidad de Madrid

Dirección General de Economía
CONSEJERÍA DE ECONOMÍA, HACIENDA Y EMPLEO

0 30 60 m
ESCALA GRÁFICA

Mapa I - A2

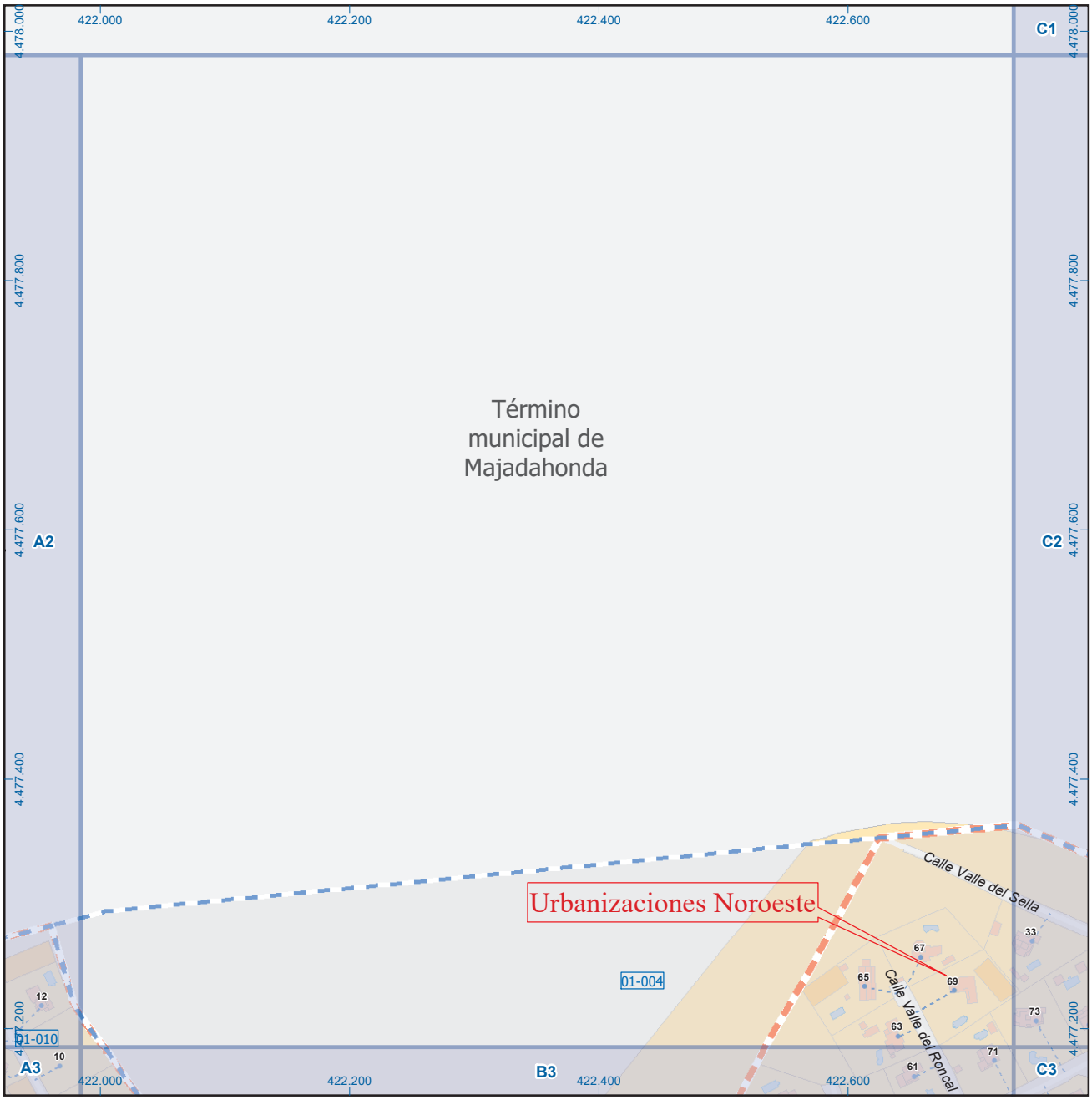

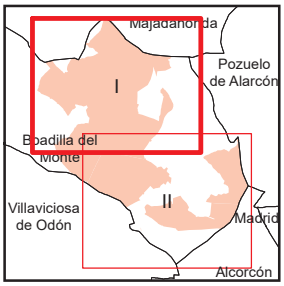

A1	B1	C1	D1	E1	F1	G1	H1
A2	B2	C2	D2	E2	F2	G2	H2
A3	B3	C3	D3	E3	F3	G3	H3
A4	B4	C4	D4	E4	F4	G4	H4
A5	B5	C5	D5	E5	F5	G5	H5
A6	B6	C6	D6	E6	F6	G6	H6

Boadilla del Monte

Leyenda

- Meco — perímetro y nombre de núcleo de población
- 01-002 — límite municipal; sección censal
- A-6 / M-608 — autopistas y autovías; carreteras principales
- M-604 / M-618 — carreteras secundarias; otras carreteras
- sanidad; ayuntamiento; estación cercanias
- línea de ferrocarril; línea de metro ligero
- ML — boca de metro; estación metro ligero
- 1 — paseillos; número de portal
- Calle — calles; parroquias

Comunidad de Madrid

Dirección General de Economía
CONSEJERÍA DE ECONOMÍA, HACIENDA Y EMPLEO

0 30 60 m
ESCALA GRÁFICA

Mapa I - B2

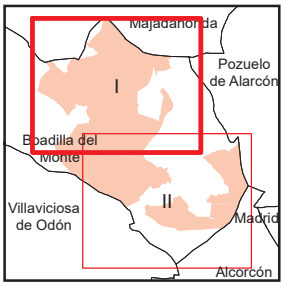

A1	B1	C1	D1	E1	F1	G1	H1
A2	B2	C2	D2	E2	F2	G2	H2
A3	B3	C3	D3	E3	F3	G3	H3
A4	B4	C4	D4	E4	F4	G4	H4
A5	B5	C5	D5	E5	F5	G5	H5
A6	B6	C6	D6	E6	F6	G6	H6

Boadilla del Monte

Leyenda

- Meco — perímetro y nombre de núcleo de población
- 01-002 — límite municipal; sección censal
- A-6 / M-608 — autopistas y autovías; carreteras principales
- M-604 / M-618 — carreteras secundarias; otras carreteras
- sanidad; ayuntamiento; estación cercanías
- línea de ferrocarril; línea de metro ligero
- ML — boca de metro; estación metro ligero
- 1 — paseillos; número de portal
- Calle — calles; parroquias

Comunidad de Madrid

Dirección General de Economía
CONSEJERÍA DE ECONOMÍA, HACIENDA Y EMPLEO

0 30 60 m
ESCALA GRÁFICA

Mapa I - C2

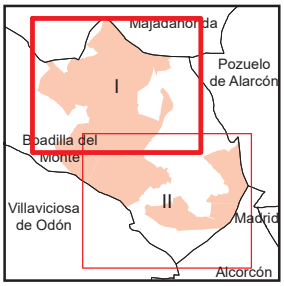

A1	B1	C1	D1	E1	F1	G1	H1
A2	B2	C2	D2	E2	F2	G2	H2
A3	B3	C3	D3	E3	F3	G3	H3
A4	B4	C4	D4	E4	F4	G4	H4
A5	B5	C5	D5	E5	F5	G5	H5
A6	B6	C6	D6	E6	F6	G6	H6

Boadilla del Monte

Leyenda

- Meco — perímetro y nombre de núcleo de población
- 01-002 — límite municipal; sección censal
- A-6 / M-608 — autopistas y autovías; carreteras principales
- M-604 / M-618 — carreteras secundarias; otras carreteras
- sanidad; ayuntamiento; estación cercanías
- línea de ferrocarril; línea de metro ligero
- ML — boca de metro; estación metro ligero
- 1 — paseillos; número de portal
- Calle — calles; parroquias

Comunidad de Madrid
Dirección General de Economía
CONSEJERÍA DE ECONOMÍA, HACIENDA Y EMPLEO

0 30 60 m
ESCALA GRÁFICA

Mapa I - D2

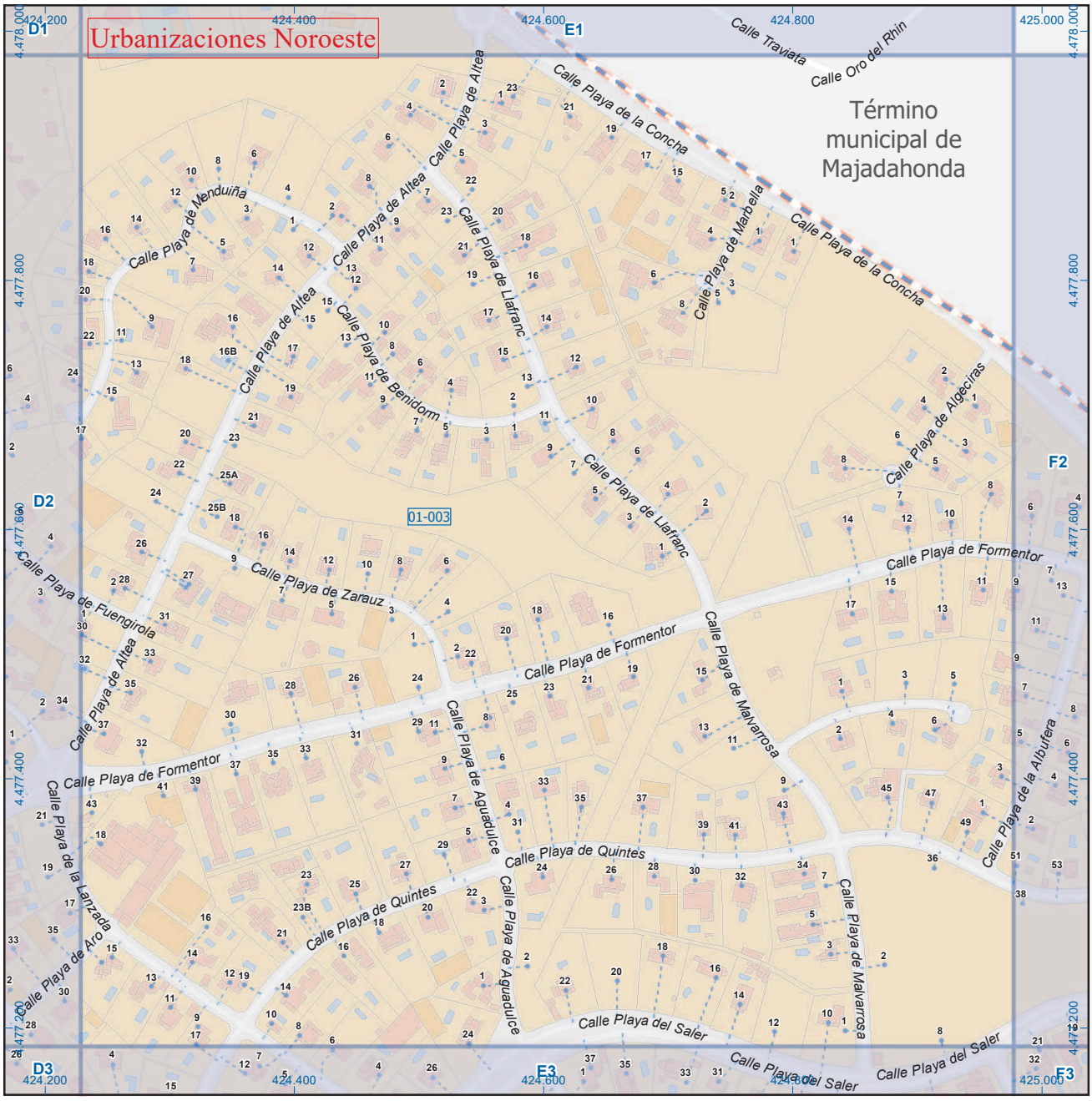

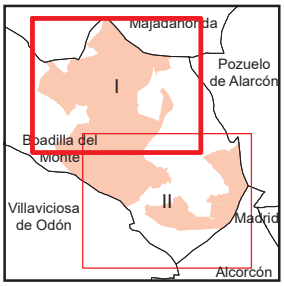

A1	B1	C1	D1	E1	F1	G1	H1
A2	B2	C2	D2	E2	F2	G2	H2
A3	B3	C3	D3	E3	F3	G3	H3
A4	B4	C4	D4	E4	F4	G4	H4
A5	B5	C5	D5	E5	F5	G5	H5
A6	B6	C6	D6	E6	F6	G6	H6

Boadilla del Monte

Leyenda

- Meco — perímetro y nombre de núcleo de población
- 01-002 — límite municipal; sección censal
- A-6 / M-608 — autopistas y autovías; carreteras principales
- M-604 / M-618 — carreteras secundarias; otras carreteras
- sanidad; ayuntamiento; estación cercanias
- línea de ferrocarril; línea de metro ligero
- ML — boca de metro; estación metro ligero
- 1 — paseillos; número de portal
- Calle — calles; parroquias

Comunidad de Madrid

Dirección General de Economía
CONSEJERÍA DE ECONOMÍA, HACIENDA Y EMPLEO

0 30 60 m
ESCALA GRÁFICA

Mapa I - E2

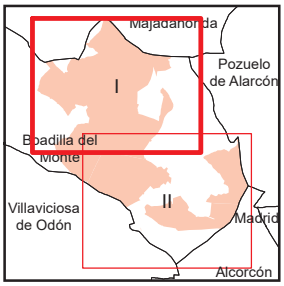

A1	B1	C1	D1	E1	F1	G1	H1
A2	B2	C2	D2	E2	F2	G2	H2
A3	B3	C3	D3	E3	F3	G3	H3
A4	B4	C4	D4	E4	F4	G4	H4
A5	B5	C5	D5	E5	F5	G5	H5
A6	B6	C6	D6	E6	F6	G6	H6

Boadilla del Monte

Leyenda

- Meco — perímetro y nombre de núcleo de población
- 01-002 — límite municipal; sección censal
- A-6, M-608 — autopistas y autovías; carreteras principales
- M-604, M-618 — carreteras secundarias; otras carreteras
- sanidad; ayuntamiento; estación cercanías
- línea de ferrocarril; línea de metro ligero
- ML — boca de metro; estación metro ligero
- 1 — paseillos; número de portal
- Calle — calles; parroquias

Comunidad de Madrid

Dirección General de Economía
CONSEJERÍA DE ECONOMÍA, HACIENDA Y EMPLEO

0 30 60 m
ESCALA GRÁFICA

Mapa I - F2

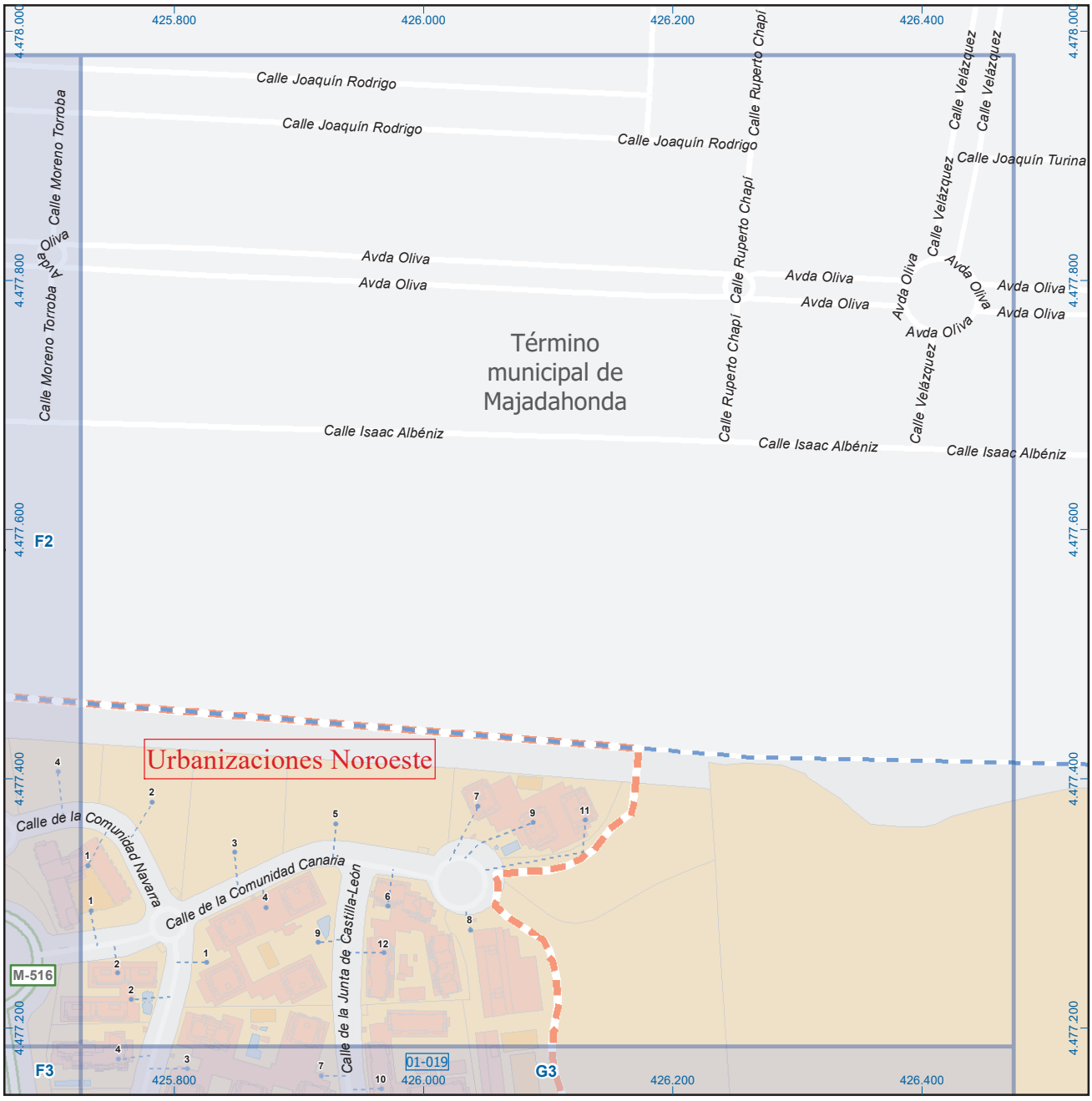

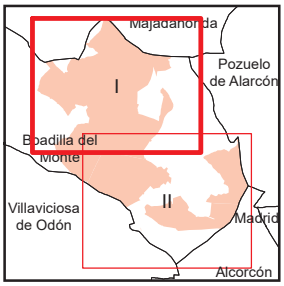

A1	B1	C1	D1	E1	F1	G1	H1
A2	B2	C2	D2	E2	F2	G2	H2
A3	B3	C3	D3	E3	F3	G3	H3
A4	B4	C4	D4	E4	F4	G4	H4
A5	B5	C5	D5	E5	F5	G5	H5
A6	B6	C6	D6	E6	F6	G6	H6

Boadilla del Monte

Leyenda

- Meco — perímetro y nombre de núcleo de población
- 01-002 — límite municipal; sección censal
- A-6, M-608 — autopistas y autovías; carreteras principales
- M-604, M-618 — carreteras secundarias; otras carreteras
- sanidad; ayuntamiento; estación cercanías
- línea de ferrocarril; línea de metro ligero
- ML — boca de metro; estación metro ligero
- 1 — paseillos; número de portal
- Calle — calles; parroquias

Comunidad de Madrid

Dirección General de Economía
CONSEJERÍA DE ECONOMÍA, HACIENDA Y EMPLEO

0 30 60 m
ESCALA GRÁFICA

Mapa I - G2

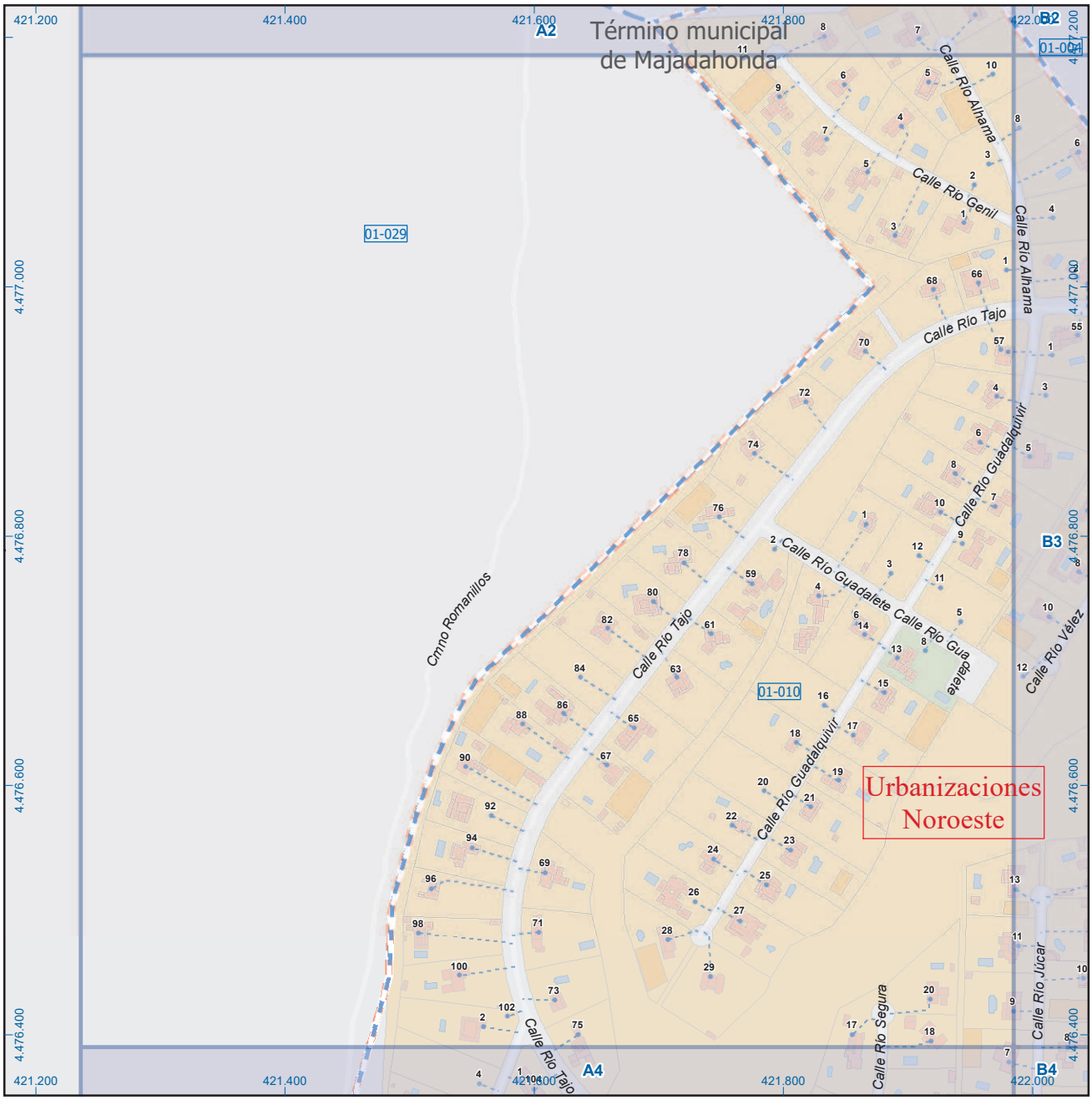

Boadilla del Monte

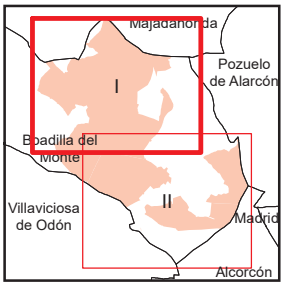

A1	B1	C1	D1	E1	F1	G1	H1
A2	B2	C2	D2	E2	F2	G2	H2
A3	B3	C3	D3	E3	F3	G3	H3
A4	B4	C4	D4	E4	F4	G4	H4
A5	B5	C5	D5	E5	F5	G5	H5
A6	B6	C6	D6	E6	F6	G6	H6

Leyenda

- Meco — perímetro y nombre de núcleo de población
- 01-002 — límite municipal; sección censal
- A-6 / M-608 — autopistas y autovías; carreteras principales
- M-604 / M-618 — carreteras secundarias; otras carreteras
- sanidad; ayuntamiento; estación cercanías
- línea de ferrocarril; línea de metro ligero
- ML — boca de metro; estación metro ligero
- 1 — paseillos; número de portal
- Calle — calles; parroquias

Comunidad de Madrid

Dirección General de Economía
CONSEJERÍA DE ECONOMÍA, HACIENDA Y EMPLEO

0 30 60 m
ESCALA GRÁFICA

Mapa I - A3

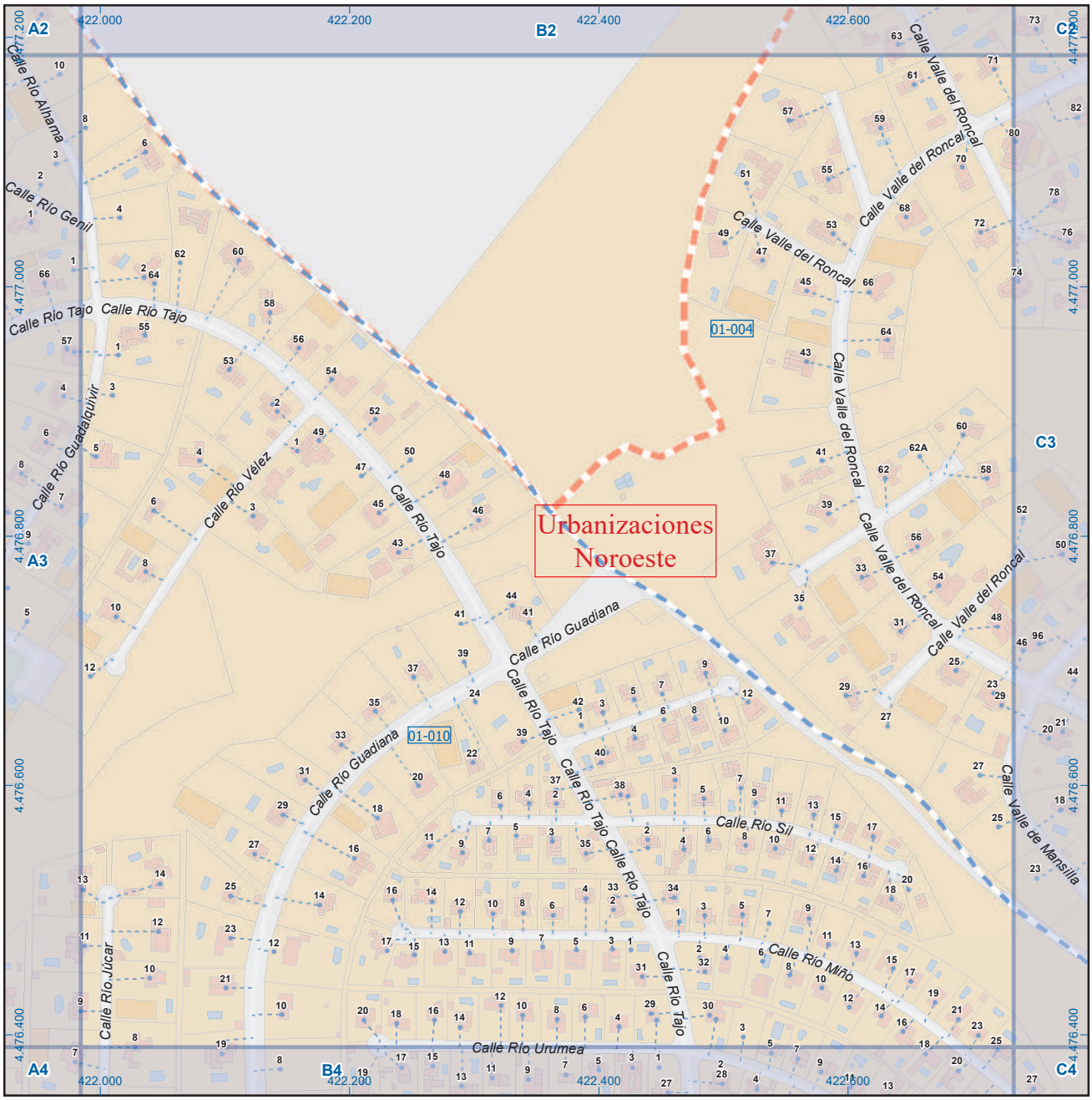

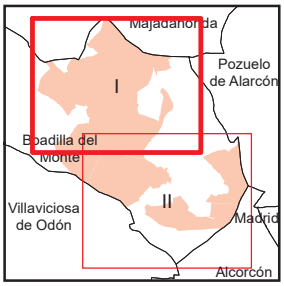

A1	B1	C1	D1	E1	F1	G1	H1
A2	B2	C2	D2	E2	F2	G2	H2
A3	B3	C3	D3	E3	F3	G3	H3
A4	B4	C4	D4	E4	F4	G4	H4
A5	B5	C5	D5	E5	F5	G5	H5
A6	B6	C6	D6	E6	F6	G6	H6

Boadilla del Monte

Leyenda

- Meco — perímetro y nombre de núcleo de población
- 01-002 — límite municipal; sección censal
- A-6 / M-608 — autopistas y autovías; carreteras principales
- M-604 / M-618 — carreteras secundarias; otras carreteras
- sanidad; ayuntamiento; estación cercanias
- línea de ferrocarril; línea de metro ligero
- ML — boca de metro; estación metro ligero
- 1 — paseillos; número de portal
- Calle — calles; parroquias

Comunidad de Madrid

Dirección General de Economía
CONSEJERÍA DE ECONOMÍA, HACIENDA Y EMPLEO

0 30 60 m
ESCALA GRÁFICA

Mapa I - B3

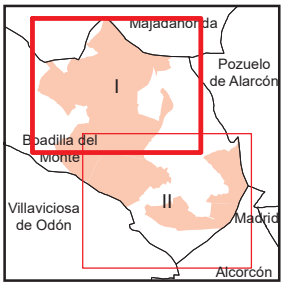

A1	B1	C1	D1	E1	F1	G1	H1
A2	B2	C2	D2	E2	F2	G2	H2
A3	B3	C3	D3	E3	F3	G3	H3
A4	B4	C4	D4	E4	F4	G4	H4
A5	B5	C5	D5	E5	F5	G5	H5
A6	B6	C6	D6	E6	F6	G6	H6

Boadilla del Monte

Leyenda

- Meco — perímetro y nombre de núcleo de población
- 01-002 — límite municipal; sección censal
- A-6 / M-608 — autopistas y autovías; carreteras principales
- M-604 / M-618 — carreteras secundarias; otras carreteras
- sanidad; ayuntamiento; estación cercanías
- línea de ferrocarril; línea de metro ligero
- ML — boca de metro; estación metro ligero
- 1 — paseillos; número de portal
- Calle — calles; parroquias

Comunidad de Madrid

Dirección General de Economía
CONSEJERÍA DE ECONOMÍA, HACIENDA Y EMPLEO

0 30 60 m
ESCALA GRÁFICA

Mapa I - C3

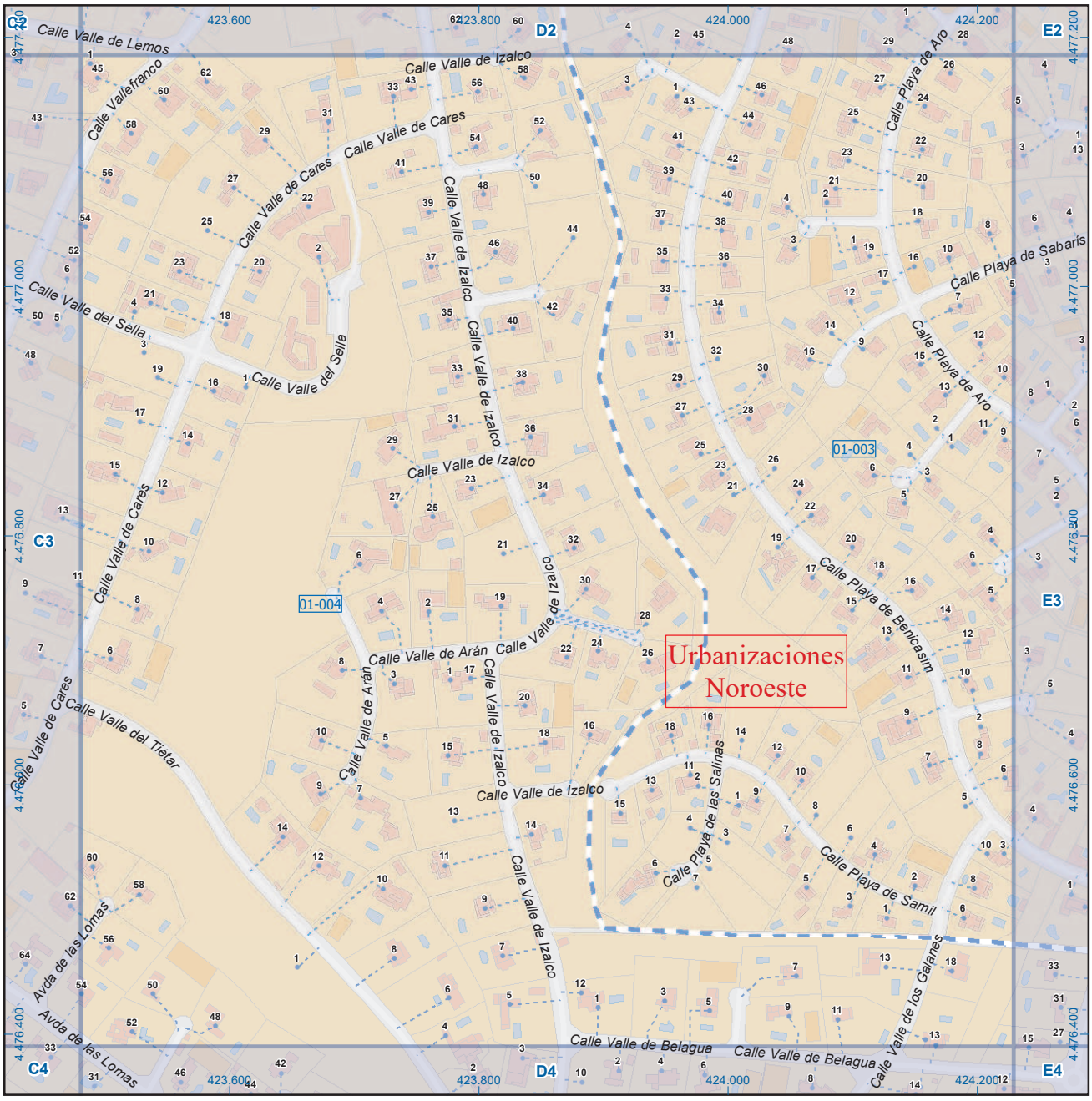

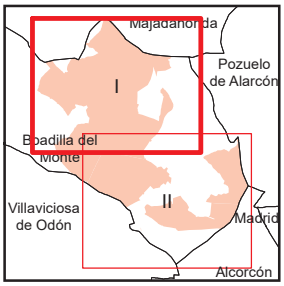

A1	B1	C1	D1	E1	F1	G1	H1
A2	B2	C2	D2	E2	F2	G2	H2
A3	B3	C3	D3	E3	F3	G3	H3
A4	B4	C4	D4	E4	F4	G4	H4
A5	B5	C5	D5	E5	F5	G5	H5
A6	B6	C6	D6	E6	F6	G6	H6

Boadilla del Monte

Leyenda

- Meco — perímetro y nombre de núcleo de población
- 01-002 — límite municipal; sección censal
- A-6, M-604, M-608, M-618 — autopistas y autovías; carreteras principales; carreteras secundarias; otras carreteras
- sanidad; ayuntamiento; estación cercanías
- línea de ferrocarril; línea de metro ligero
- ML — boca de metro; estación metro ligero
- 1 — paseillos; número de portal
- Calle — calles; parroquias

Comunidad de Madrid

Dirección General de Economía
CONSEJERÍA DE ECONOMÍA, HACIENDA Y EMPLEO

0 30 60 m
ESCALA GRÁFICA

Mapa I - D3

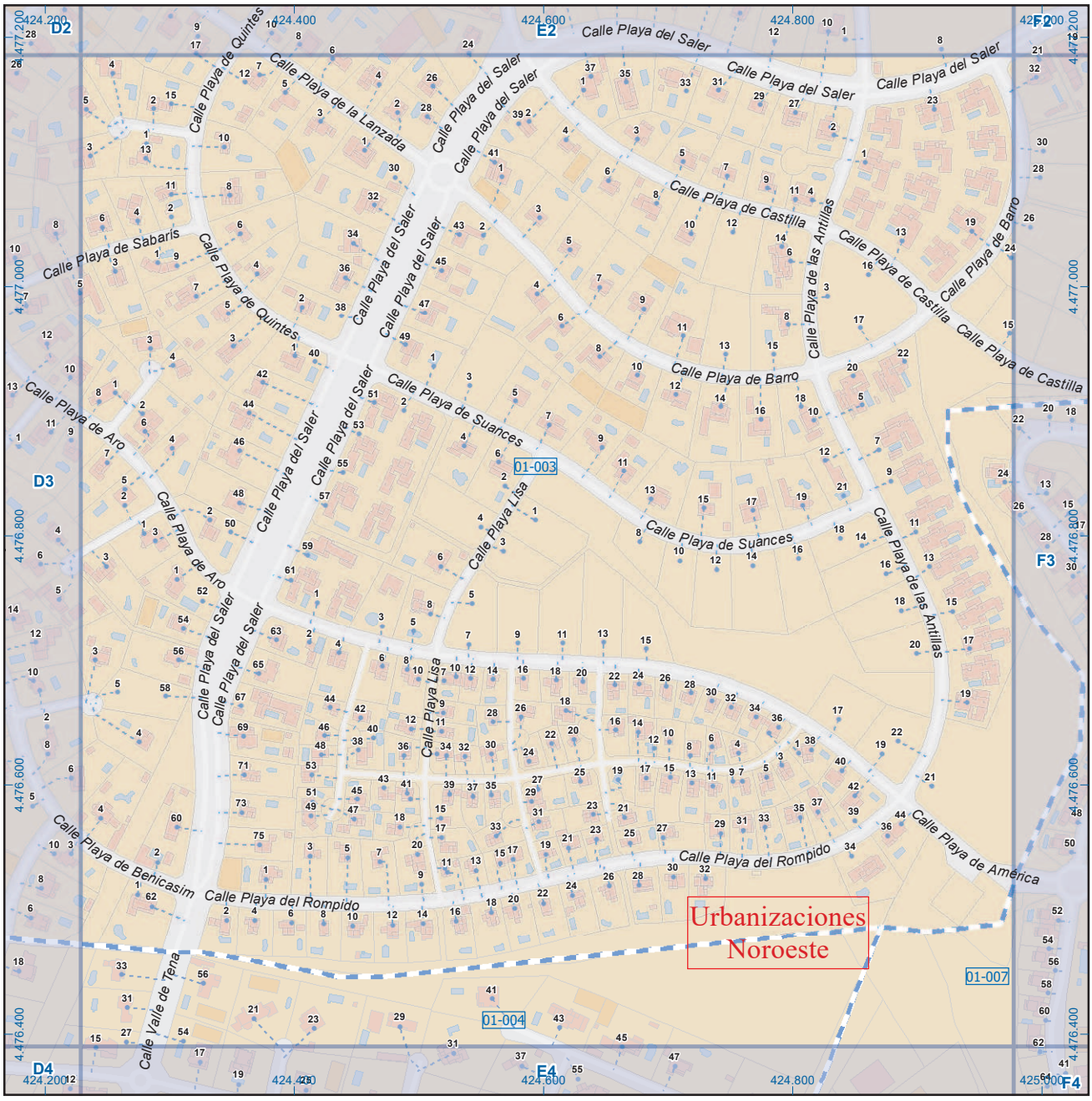

Boadilla del Monte

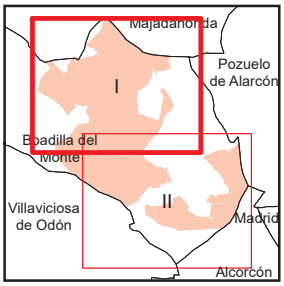

A1	B1	C1	D1	E1	F1	G1	H1
A2	B2	C2	D2	E2	F2	G2	H2
A3	B3	C3	D3	E3	F3	G3	H3
A4	B4	C4	D4	E4	F4	G4	H4
A5	B5	C5	D5	E5	F5	G5	H5
A6	B6	C6	D6	E6	F6	G6	H6

Leyenda

- Meco — perímetro y nombre de núcleo de población
- 01-002 — límite municipal; sección censal
- A-6 / M-608 — autopistas y autovías; carreteras principales
- M-604 / M-618 — carreteras secundarias; otras carreteras
- sanidad; ayuntamiento; estación cercanias
- línea de ferrocarril; línea de metro ligero
- ML — boca de metro; estación metro ligero
- 1 — paseillos; número de portal
- Calle — calles; parroquias

Comunidad de Madrid
Dirección General de Economía
CONSEJERÍA DE ECONOMÍA, HACIENDA Y EMPLEO

0 30 60 m
ESCALA GRÁFICA

Mapa I - E3

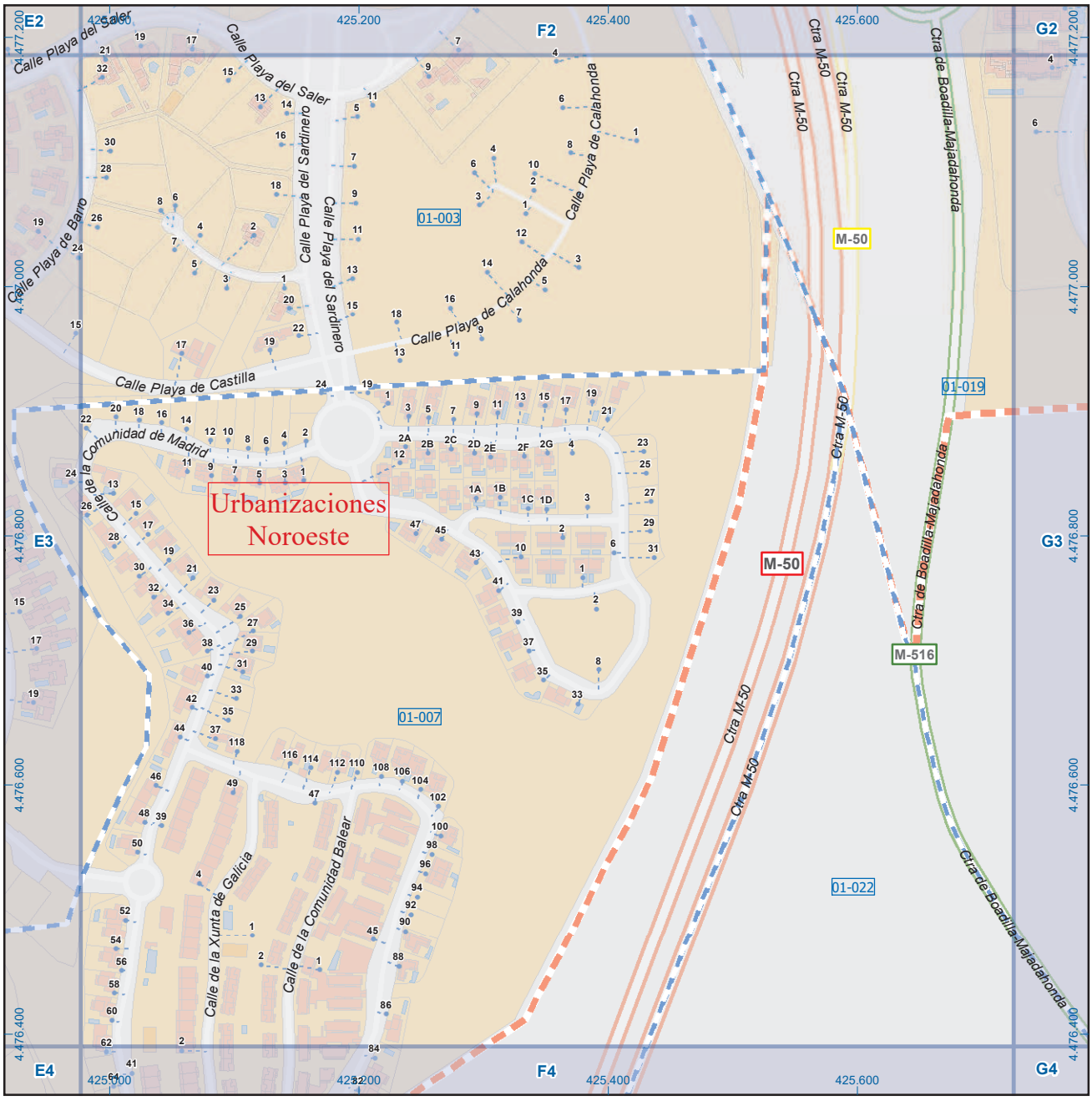

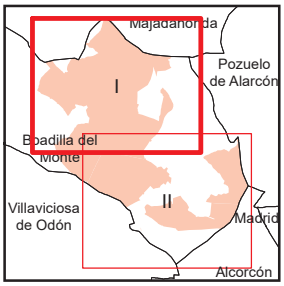

A1	B1	C1	D1	E1	F1	G1	H1
A2	B2	C2	D2	E2	F2	G2	H2
A3	B3	C3	D3	E3	F3	G3	H3
A4	B4	C4	D4	E4	F4	G4	H4
A5	B5	C5	D5	E5	F5	G5	H5
A6	B6	C6	D6	E6	F6	G6	H6

Boadilla del Monte

Leyenda

- Meco — perímetro y nombre de núcleo de población
- 01-002 — límite municipal; sección censal
- A-6, M-608 — autopistas y autovías; carreteras principales
- M-604, M-618 — carreteras secundarias; otras carreteras
- sanidad; ayuntamiento; estación cercanías
- línea de ferrocarril; línea de metro ligero
- ML — boca de metro; estación metro ligero
- 1 — paseillos; número de portal
- Calle — calles; parroquias

Comunidad de Madrid
Dirección General de Economía
CONSEJERÍA DE ECONOMÍA, HACIENDA Y EMPLEO

0 30 60 m
ESCALA GRÁFICA

Mapa I - F3

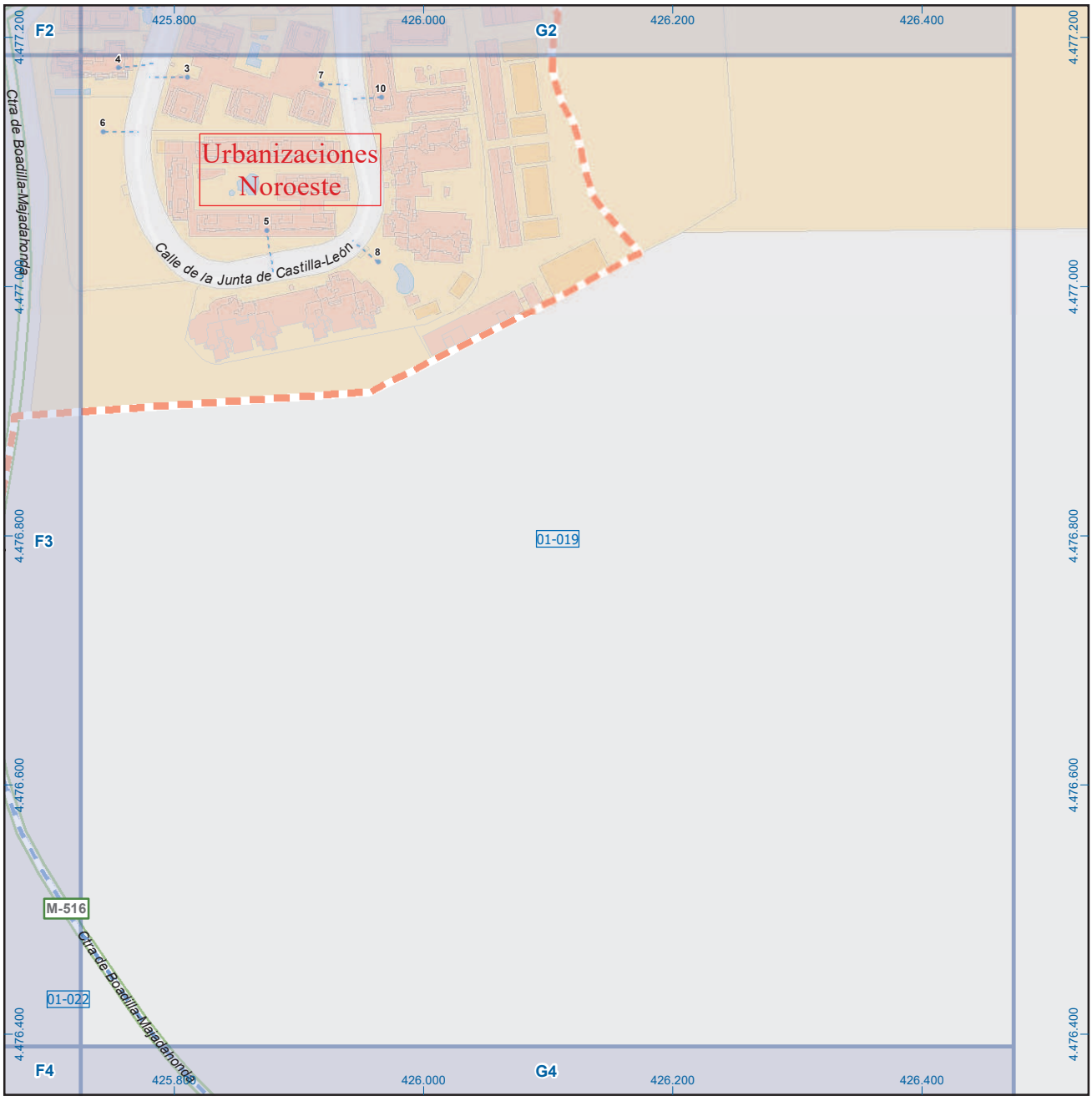

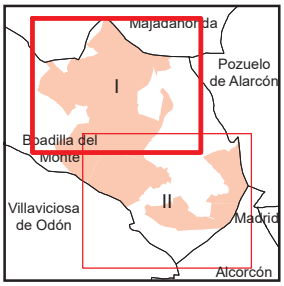

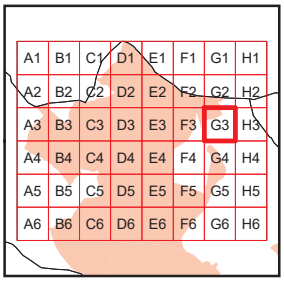

Boadilla del Monte

Leyenda

- Meco — perímetro y nombre de núcleo de población
- 01-002 — límite municipal; sección censal
- A-6, M-604 — autopistas y autovías; carreteras principales
- M-608, M-618 — carreteras secundarias; otras carreteras
- sanidad; ayuntamiento; estación cercanias
- línea de ferrocarril; línea de metro ligero
- boca de metro; estación metro ligero
- 1 — paseillos; número de portal
- Calle — calles; parroquias

Comunidad de Madrid

Dirección General de Economía
CONSEJERÍA DE ECONOMÍA, HACIENDA Y EMPLEO

0 30 60 m
ESCALA GRÁFICA

Mapa I - G3

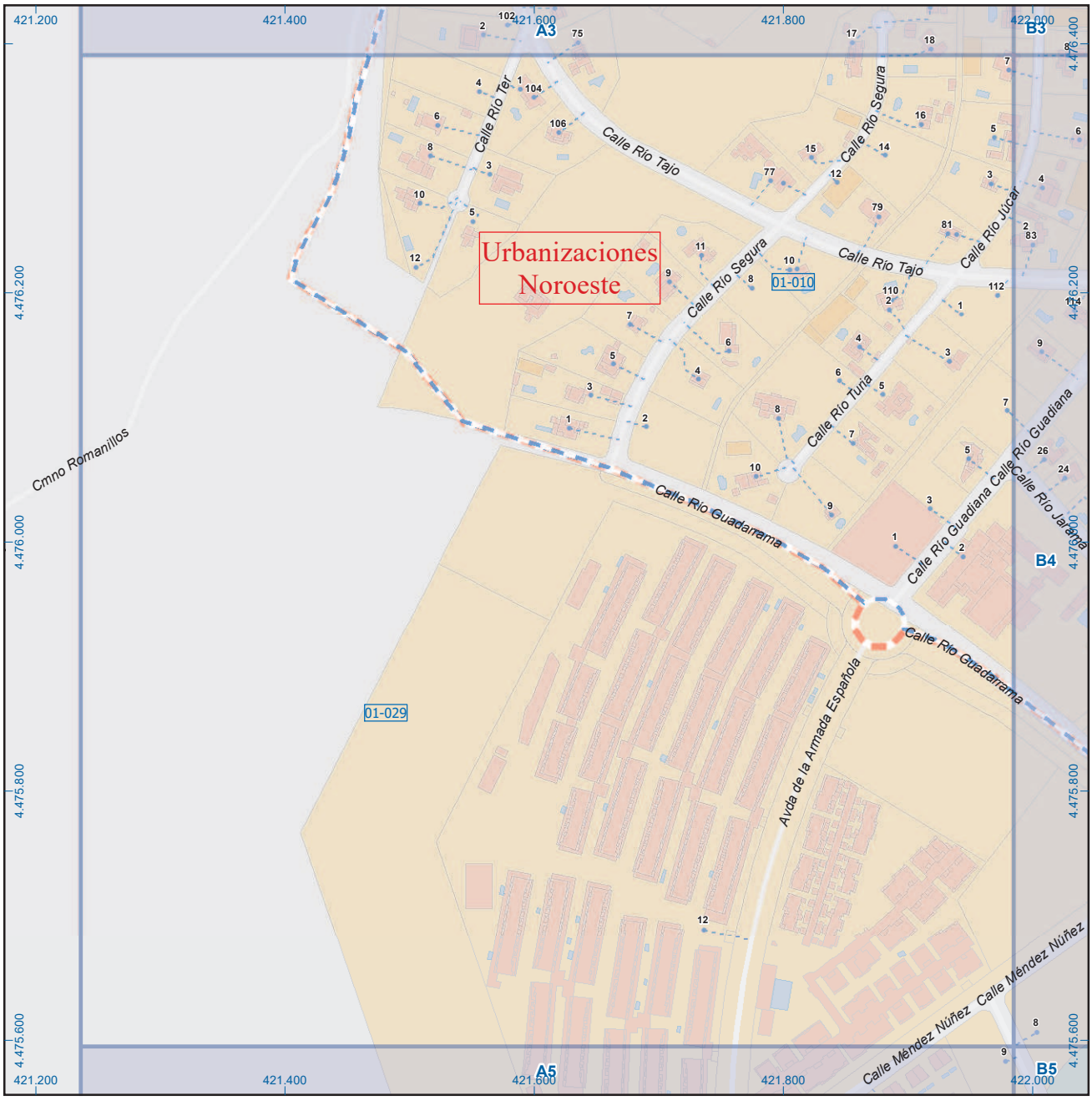

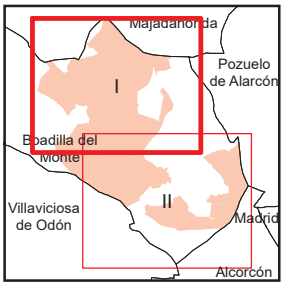

A1	B1	C1	D1	E1	F1	G1	H1
A2	B2	C2	D2	E2	F2	G2	H2
A3	B3	C3	D3	E3	F3	G3	H3
A4	B4	C4	D4	E4	F4	G4	H4
A5	B5	C5	D5	E5	F5	G5	H5
A6	B6	C6	D6	E6	F6	G6	H6

Boadilla del Monte

Leyenda

- Meco — perímetro y nombre de núcleo de población
- 01-002 — límite municipal; sección censal
- A-6 / M-608 — autopistas y autovías; carreteras principales
- M-604 / M-618 — carreteras secundarias; otras carreteras
- sanidad; ayuntamiento; estación cercanías
- línea de ferrocarril; línea de metro ligero
- Metro / ML — boca de metro; estación metro ligero
- 1 — paseillos; número de portal
- Calle — calles; parroquias

Comunidad de Madrid

Dirección General de Economía
CONSEJERÍA DE ECONOMÍA, HACIENDA Y EMPLEO

0 30 60 m
ESCALA GRÁFICA

Mapa I - A4

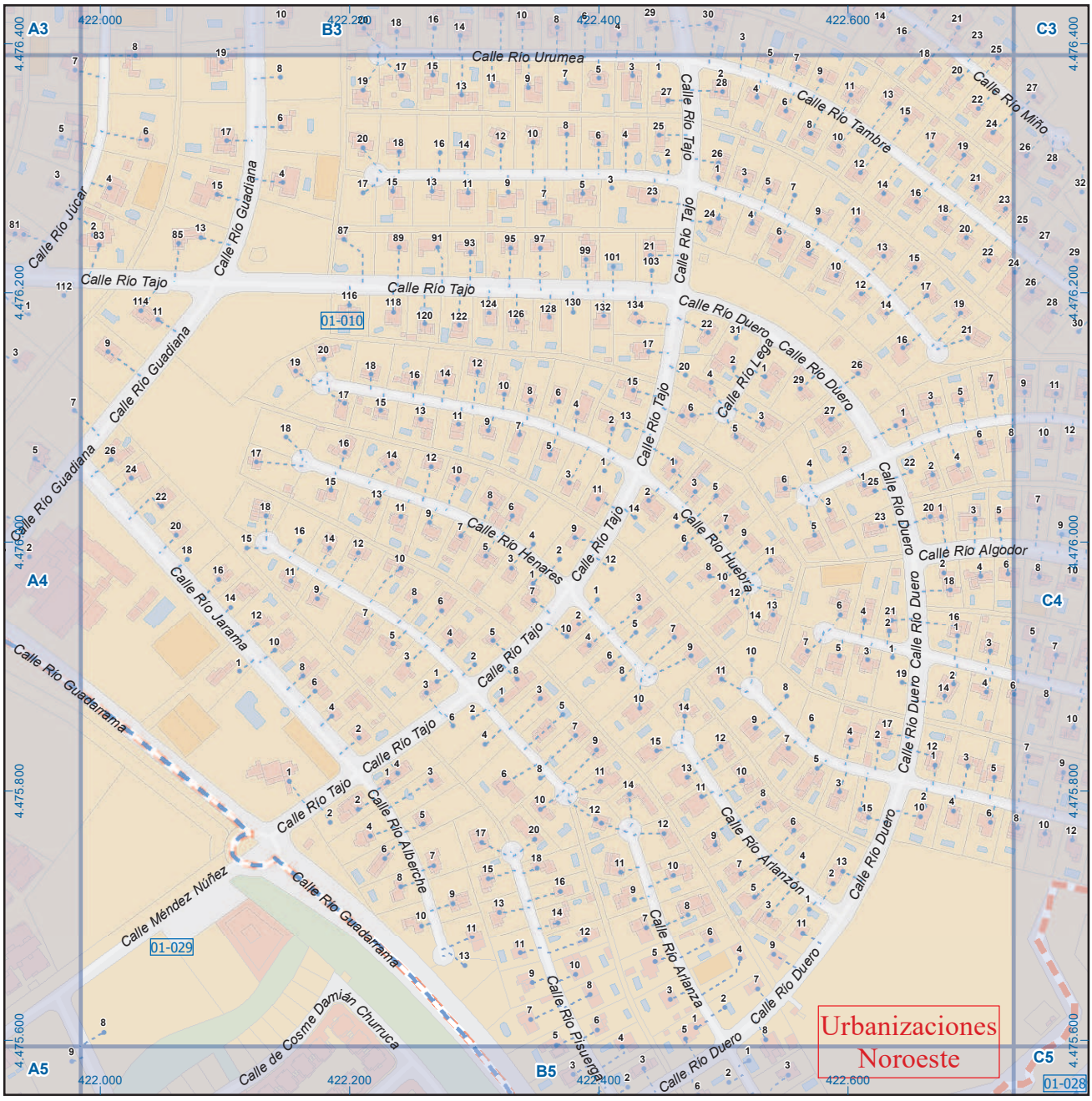

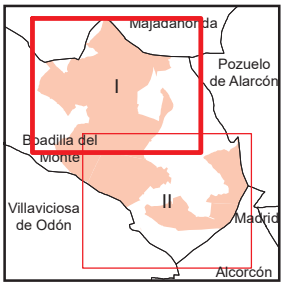

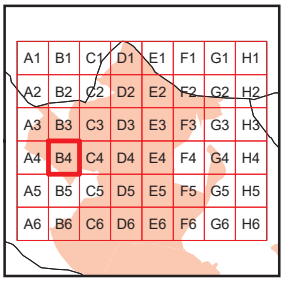

Boadilla del Monte

Leyenda

- perímetro y nombre de núcleo de población (Meco)
- límite municipal; sección censal (01-002)
- autopistas y autovías; carreteras principales (A-6, M-608)
- carreteras secundarias; otras carreteras (M-604, M-618)
- sanidad; ayuntamiento; estación cercanías
- línea de ferrocarril; línea de metro ligero
- boca de metro; estación metro ligero (ML)
- paseillos; número de portal (1)
- calles; parroquias (Calle)

Comunidad de Madrid

Dirección General de Economía
CONSEJERÍA DE ECONOMÍA, HACIENDA Y EMPLEO

0 30 60 m
ESCALA GRÁFICA

Mapa I - B4

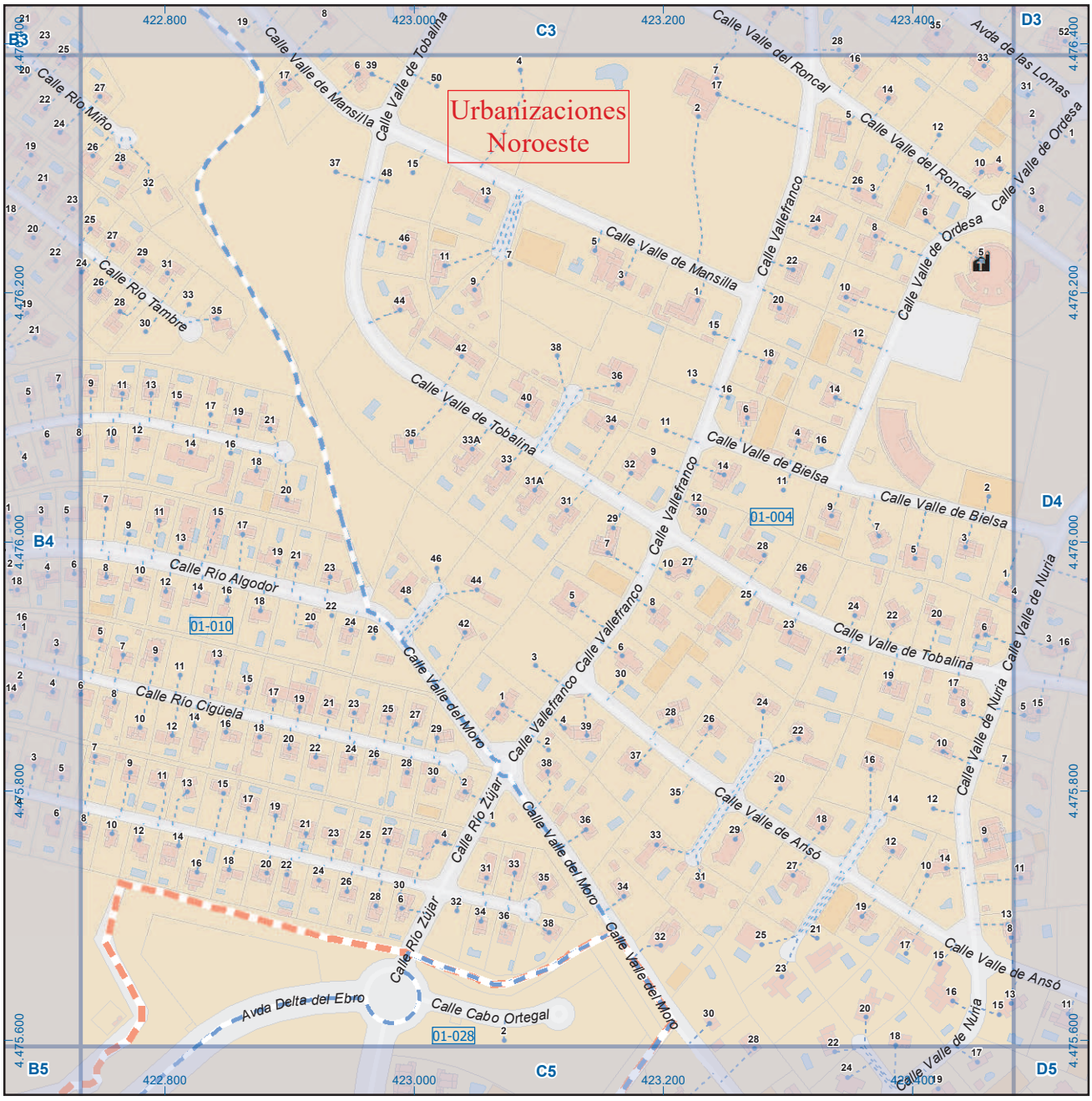

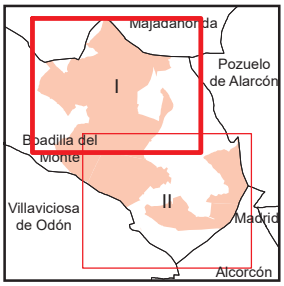

A1	B1	C1	D1	E1	F1	G1	H1
A2	B2	C2	D2	E2	F2	G2	H2
A3	B3	C3	D3	E3	F3	G3	H3
A4	B4	C4	D4	E4	F4	G4	H4
A5	B5	C5	D5	E5	F5	G5	H5
A6	B6	C6	D6	E6	F6	G6	H6

Boadilla del Monte

Leyenda

- Meco — perímetro y nombre de núcleo de población
- 01-002 — límite municipal; sección censal
- A-6 / M-608 — autopistas y autovías; carreteras principales
- M-604 / M-618 — carreteras secundarias; otras carreteras
- sanidad; ayuntamiento; estación cercanías
- línea de ferrocarril; línea de metro ligero
- ML — boca de metro; estación metro ligero
- 1 — paseillos; número de portal
- Calle — calles; parroquias

Comunidad de Madrid

Dirección General de Economía
CONSEJERÍA DE ECONOMÍA, HACIENDA Y EMPLEO

0 30 60 m
ESCALA GRÁFICA

Mapa I - C4

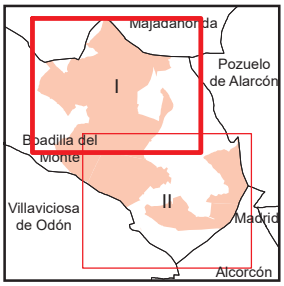

A1	B1	C1	D1	E1	F1	G1	H1
A2	B2	C2	D2	E2	F2	G2	H2
A3	B3	C3	D3	E3	F3	G3	H3
A4	B4	C4	D4	E4	F4	G4	H4
A5	B5	C5	D5	E5	F5	G5	H5
A6	B6	C6	D6	E6	F6	G6	H6

Boadilla del Monte

Leyenda

- Meco — perímetro y nombre de núcleo de población
- 01-002 — límite municipal; sección censal
- A-6 / M-608 — autopistas y autovías; carreteras principales
- M-604 / M-618 — carreteras secundarias; otras carreteras
- sanidad; ayuntamiento; estación cercanías
- línea de ferrocarril; línea de metro ligero
- ML — boca de metro; estación metro ligero
- 1 — paseillos; número de portal
- Calle — calles; parroquias

Comunidad de Madrid
Dirección General de Economía
CONSEJERÍA DE ECONOMÍA, HACIENDA Y EMPLEO

0 30 60 m
ESCALA GRÁFICA

Mapa I - D4

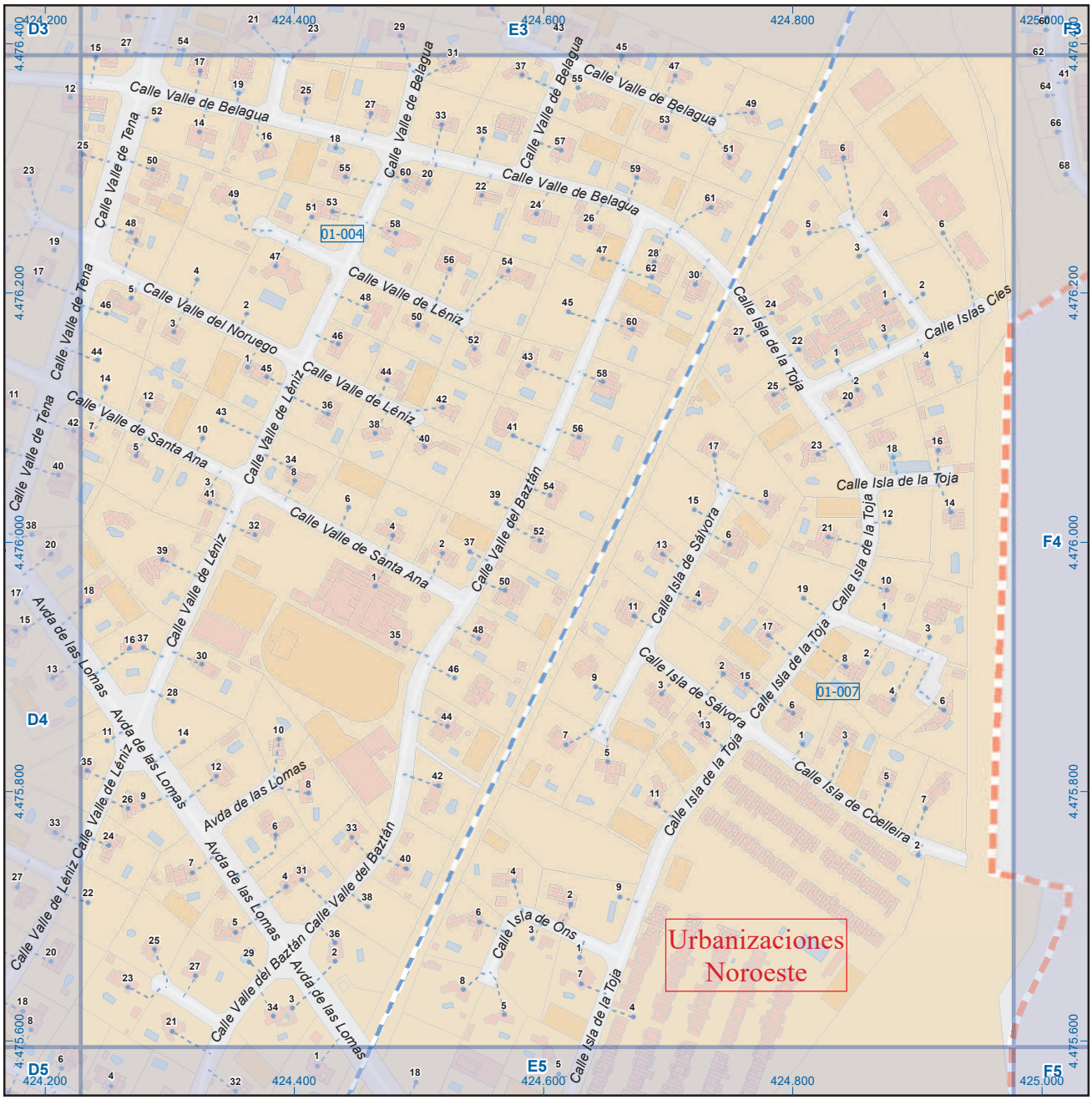

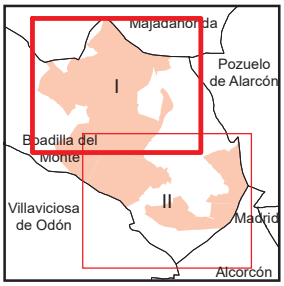

A1	B1	C1	D1	E1	F1	G1	H1
A2	B2	C2	D2	E2	F2	G2	H2
A3	B3	C3	D3	E3	F3	G3	H3
A4	B4	C4	D4	E4	F4	G4	H4
A5	B5	C5	D5	E5	F5	G5	H5
A6	B6	C6	D6	E6	F6	G6	H6

Boadilla del Monte

Leyenda

- Meco — perímetro y nombre de núcleo de población
- 01-002 — límite municipal; sección censal
- A-6 / M-608 — autopistas y autovías; carreteras principales
- M-604 / M-618 — carreteras secundarias; otras carreteras
- sanidad; ayuntamiento; estación cercanias
- línea de ferrocarril; línea de metro ligero
- ML — boca de metro; estación metro ligero
- 1 — paseillos; número de portal
- Calle — calles; parroquias

Comunidad de Madrid

Dirección General de Economía
CONSEJERÍA DE ECONOMÍA, HACIENDA Y EMPLEO

0 30 60 m
ESCALA GRÁFICA

Mapa I - E4

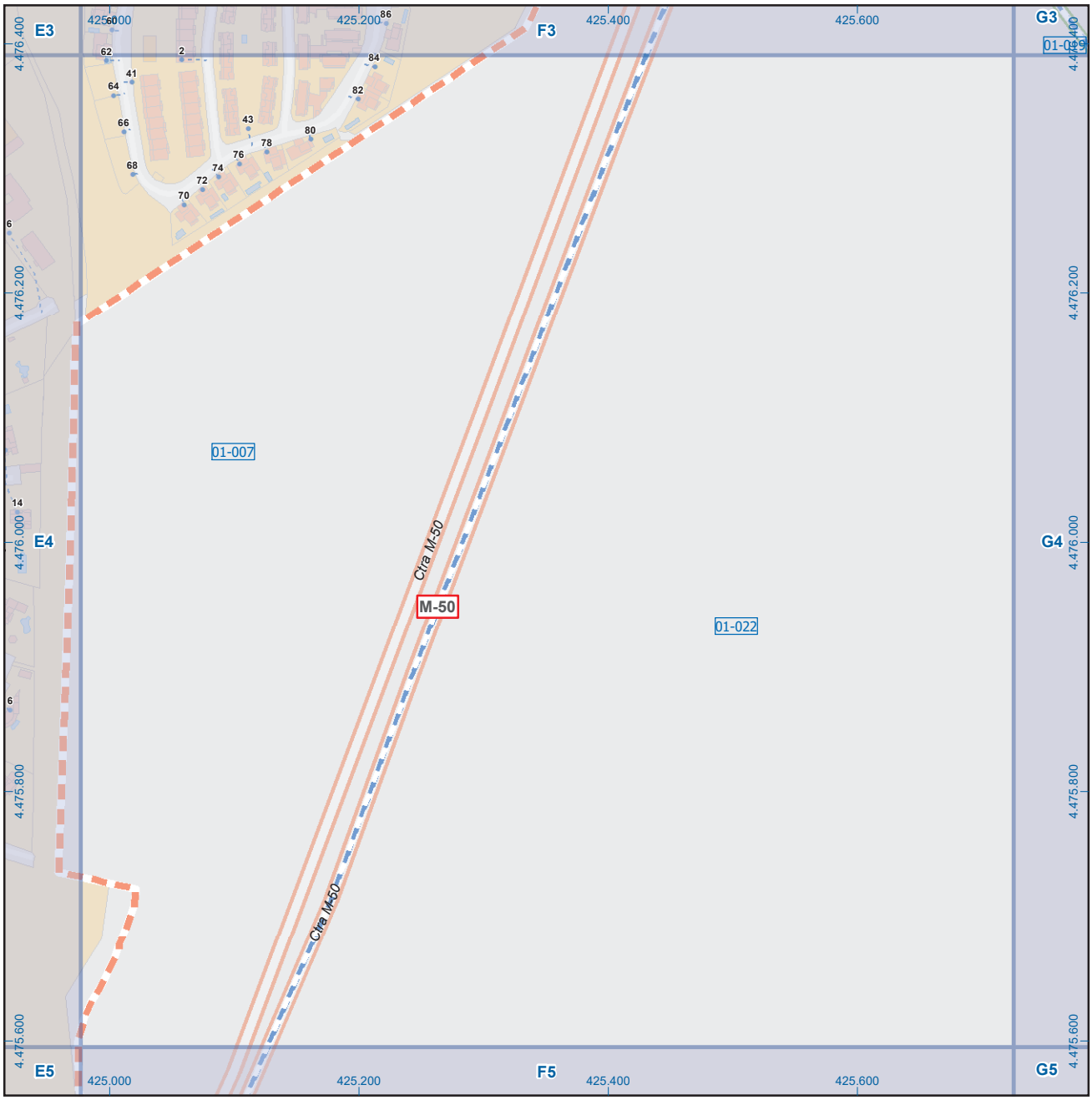

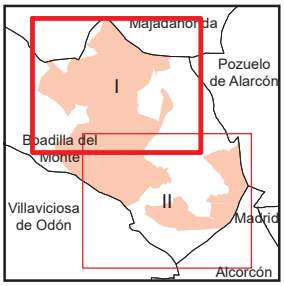

A1	B1	C1	D1	E1	F1	G1	H1
A2	B2	C2	D2	E2	F2	G2	H2
A3	B3	C3	D3	E3	F3	G3	H3
A4	B4	C4	D4	E4	F4	G4	H4
A5	B5	C5	D5	E5	F5	G5	H5
A6	B6	C6	D6	E6	F6	G6	H6

Boadilla del Monte

Leyenda

- Meco — perímetro y nombre de núcleo de población
- 01-002 — límite municipal; sección censal
- A-6, M-608 — autopistas y autovías; carreteras principales
- M-604, M-618 — carreteras secundarias; otras carreteras
- sanidad; ayuntamiento; estación cercanias
- línea de ferrocarril; línea de metro ligero
- ML — boca de metro; estación metro ligero
- 1 — paseillos; número de portal
- Calle — calles; parroquias

Comunidad de Madrid

Dirección General de Economía
CONSEJERÍA DE ECONOMÍA, HACIENDA Y EMPLEO

0 30 60 m
ESCALA GRÁFICA

Mapa I - F4

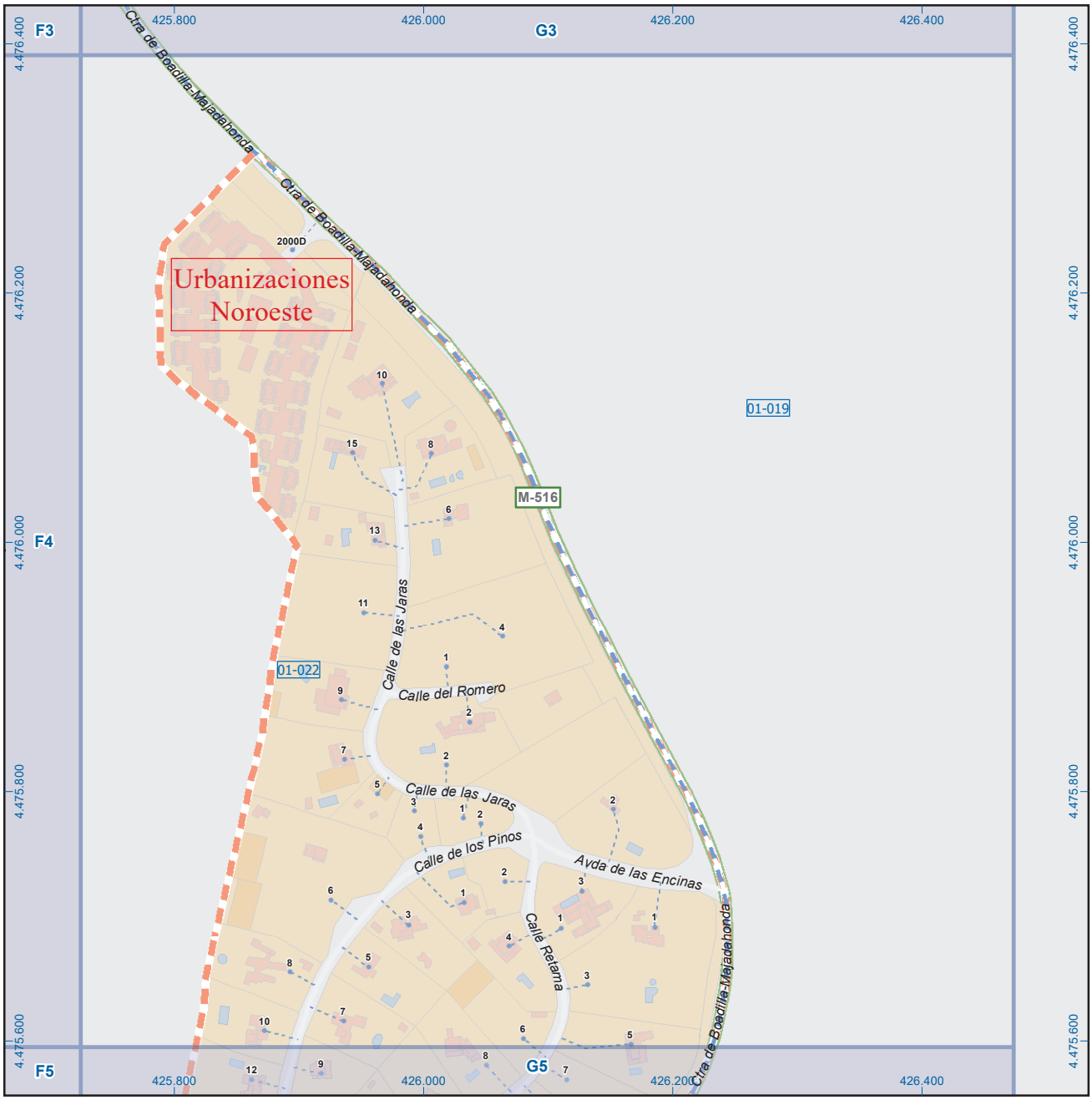

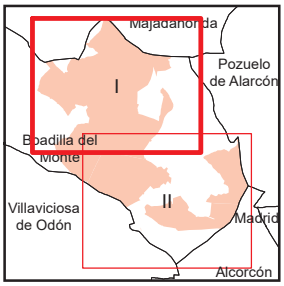

A1	B1	C1	D1	E1	F1	G1	H1
A2	B2	C2	D2	E2	F2	G2	H2
A3	B3	C3	D3	E3	F3	G3	H3
A4	B4	C4	D4	E4	F4	G4	H4
A5	B5	C5	D5	E5	F5	G5	H5
A6	B6	C6	D6	E6	F6	G6	H6

Boadilla del Monte

Leyenda

- Meco — perímetro y nombre de núcleo de población
- 01-002 — límite municipal; sección censal
- A-6, M-604 — autopistas y autovías; carreteras principales
- M-608, M-618 — carreteras secundarias; otras carreteras
- sanidad; ayuntamiento; estación cercanias
- línea de ferrocarril; línea de metro ligero
- ML — boca de metro; estación metro ligero
- 1 — paseillos; número de portal
- Calle — calles; parroquias

Comunidad de Madrid

Dirección General de Economía
CONSEJERÍA DE ECONOMÍA, HACIENDA Y EMPLEO

0 30 60 m
ESCALA GRÁFICA

Mapa I - G4

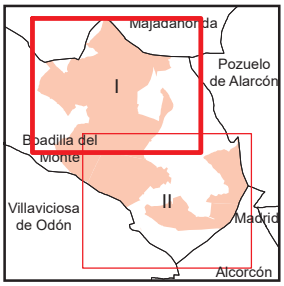

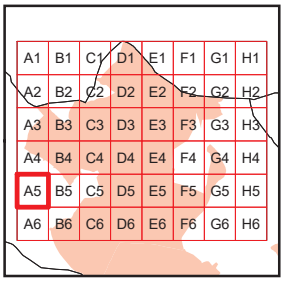

Boadilla del Monte

Leyenda

- Meco — perímetro y nombre de núcleo de población
- 01-002 — límite municipal; sección censal
- A-6, M-608 — autopistas y autovías; carreteras principales
- M-604, M-618 — carreteras secundarias; otras carreteras
- sanidad; ayuntamiento; estación cercanias
- línea de ferrocarril; línea de metro ligero
- ML — boca de metro; estación metro ligero
- 1 — paseillos; número de portal
- Calle — calles; parroquias

Comunidad de Madrid

Dirección General de Economía
CONSEJERÍA DE ECONOMÍA, HACIENDA Y EMPLEO

0 30 60 m
ESCALA GRÁFICA

Mapa I - A5

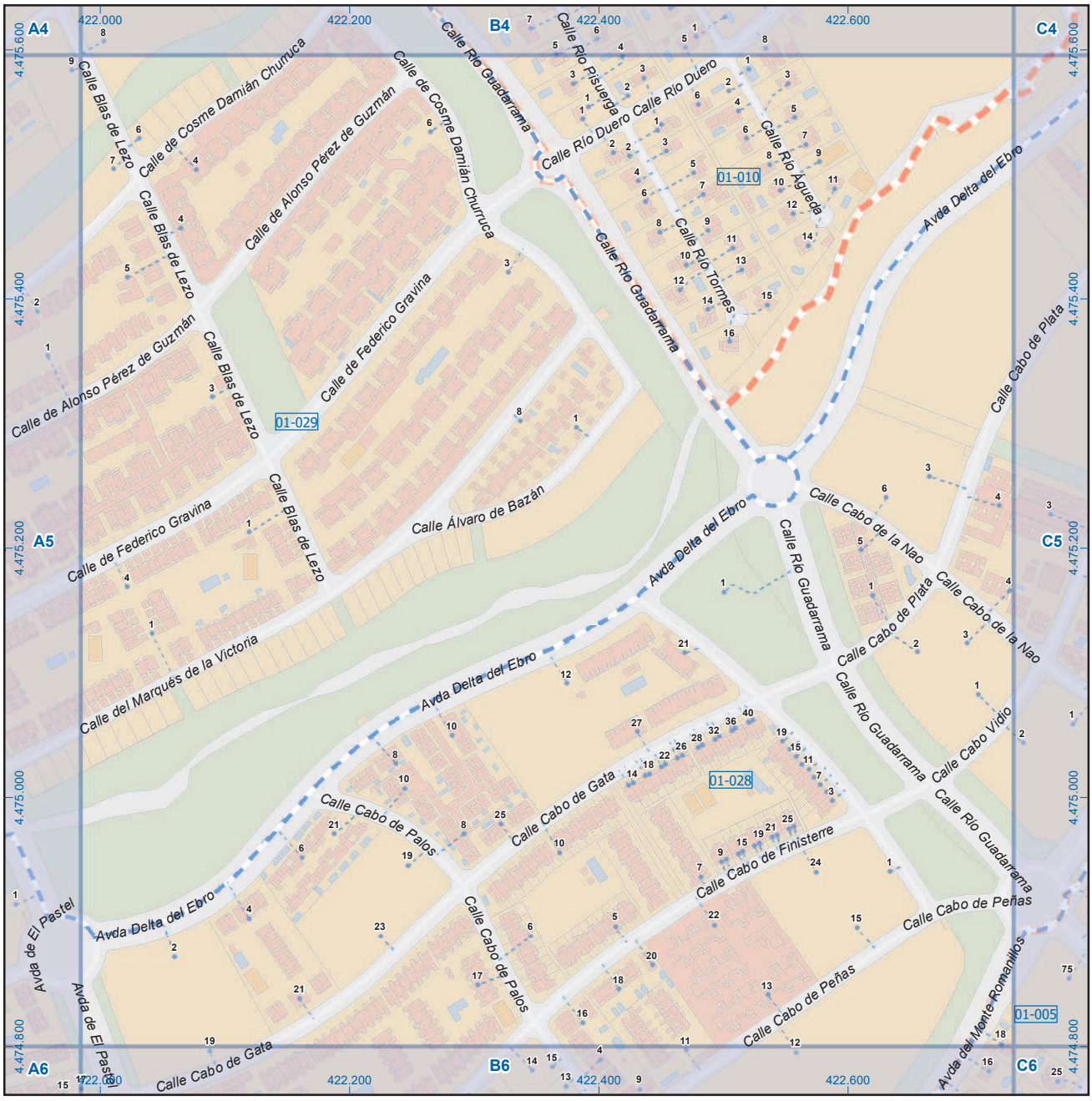

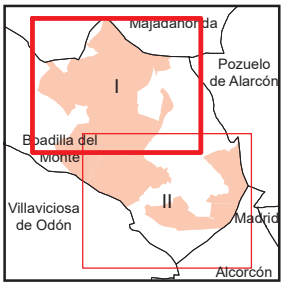

A1	B1	C1	D1	E1	F1	G1	H1
A2	B2	C2	D2	E2	F2	G2	H2
A3	B3	C3	D3	E3	F3	G3	H3
A4	B4	C4	D4	E4	F4	G4	H4
A5	B5	C5	D5	E5	F5	G5	H5
A6	B6	C6	D6	E6	F6	G6	H6

Boadilla del Monte

Leyenda

- Meco — perímetro y nombre de núcleo de población
- 01-002 — límite municipal; sección censal
- A-6, M-608 — autopistas y autovías; carreteras principales
- M-604, M-618 — carreteras secundarias; otras carreteras
- sanidad; ayuntamiento; estación cercanías
- línea de ferrocarril; línea de metro ligero
- ML — boca de metro; estación metro ligero
- 1 — paseillos; número de portal
- Calle — calles; parroquias

Comunidad de Madrid

Dirección General de Economía
CONSEJERÍA DE ECONOMÍA, HACIENDA Y EMPLEO

0 30 60 m
ESCALA GRÁFICA

Mapa I - B5

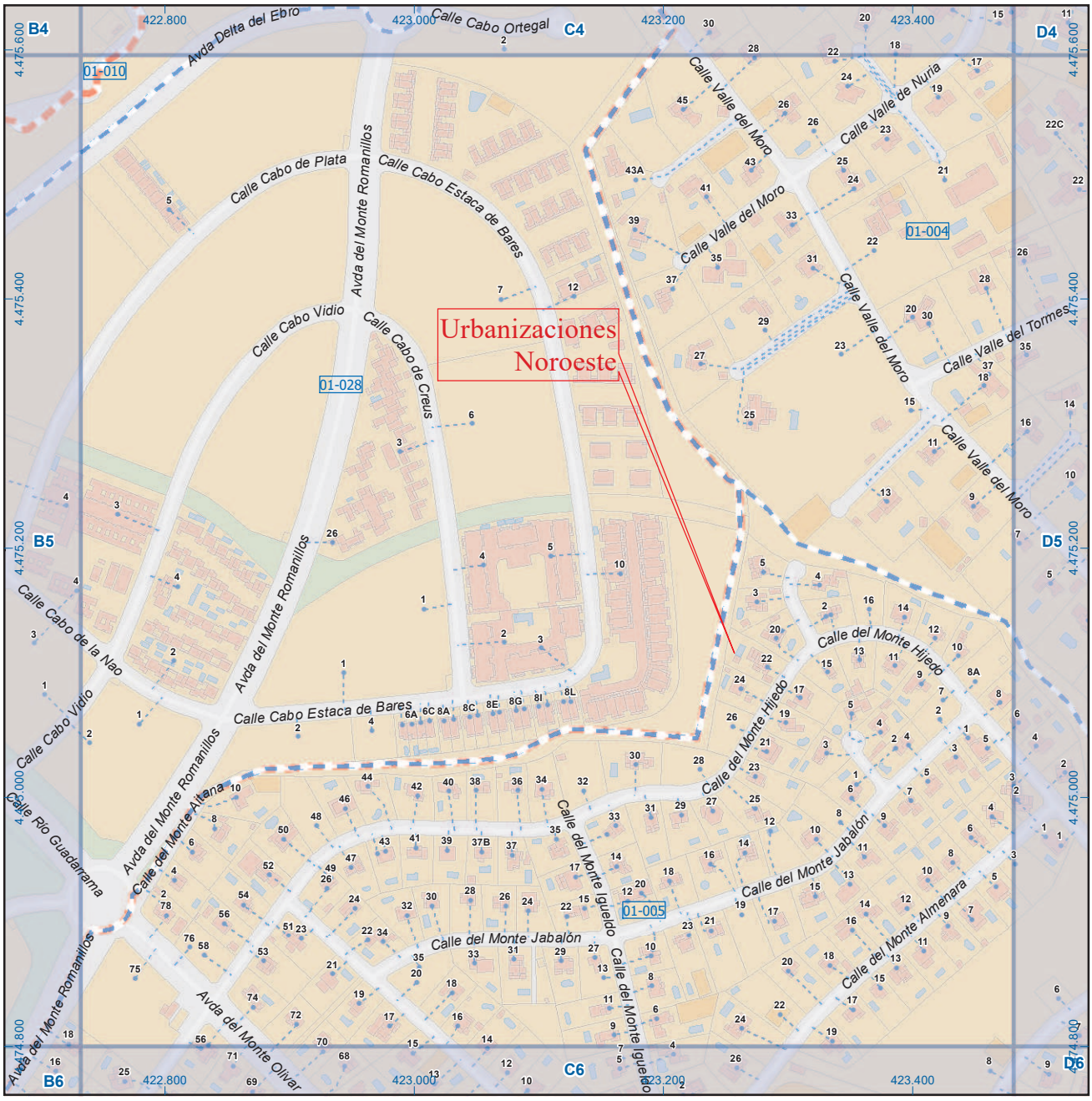

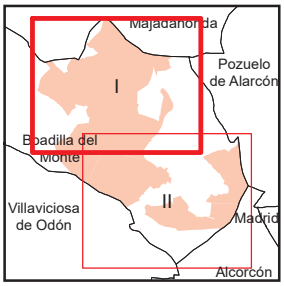

A1	B1	C1	D1	E1	F1	G1	H1
A2	B2	C2	D2	E2	F2	G2	H2
A3	B3	C3	D3	E3	F3	G3	H3
A4	B4	C4	D4	E4	F4	G4	H4
A5	B5	C5	D5	E5	F5	G5	H5
A6	B6	C6	D6	E6	F6	G6	H6

Boadilla del Monte

Leyenda

- Meco — perímetro y nombre de núcleo de población
- 01-002 — límite municipal; sección censal
- A-6, M-608 — autopistas y autovías; carreteras principales
- M-604, M-618 — carreteras secundarias; otras carreteras
- sanidad; ayuntamiento; estación cercanias
- línea de ferrocarril; línea de metro ligero
- ML — boca de metro; estación metro ligero
- 1 — paseillos; número de portal
- Calle — calles; parroquias

Comunidad de Madrid

Dirección General de Economía
CONSEJERÍA DE ECONOMÍA, HACIENDA Y EMPLEO

0 30 60 m
ESCALA GRÁFICA

Mapa I - C5

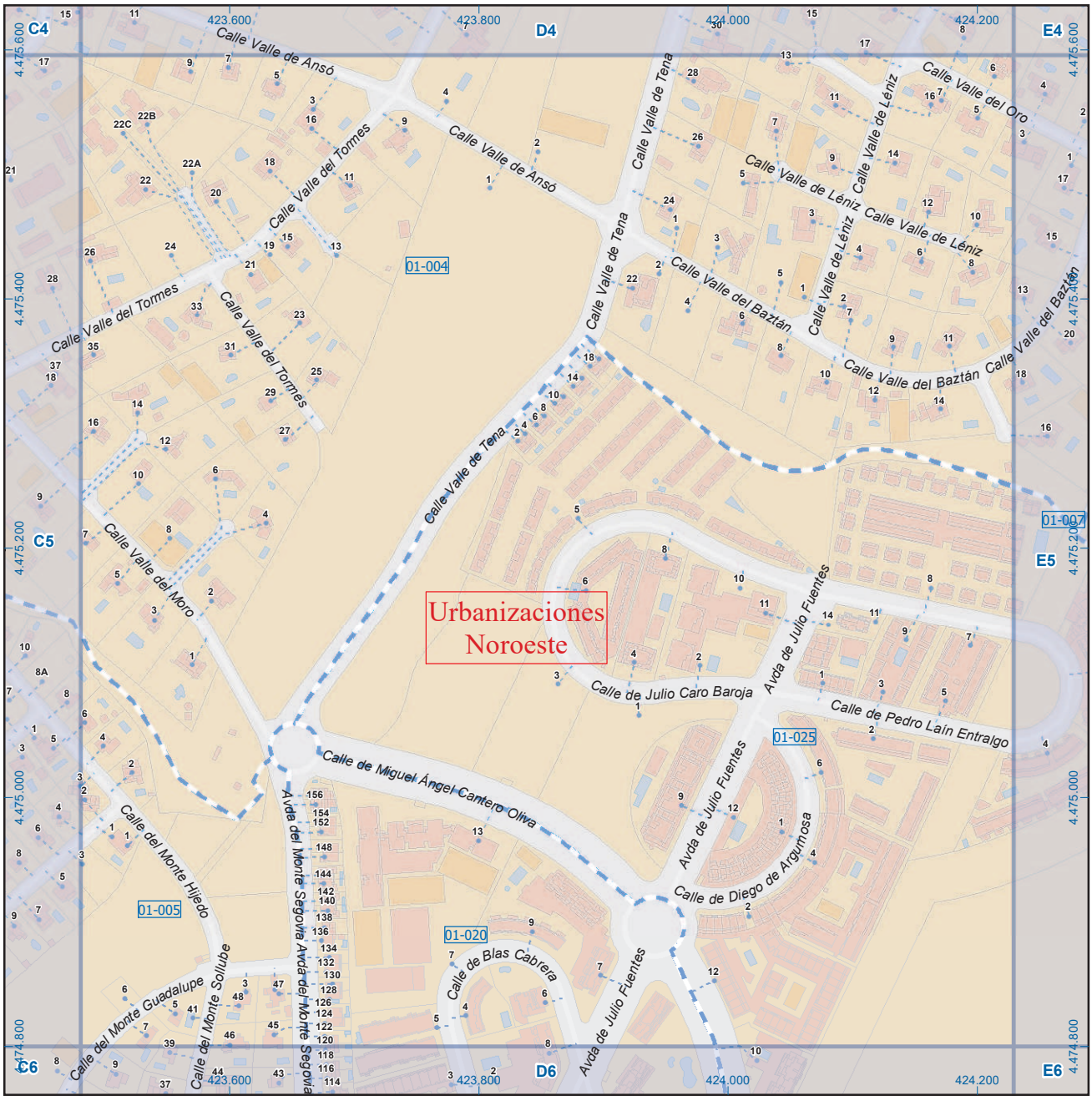

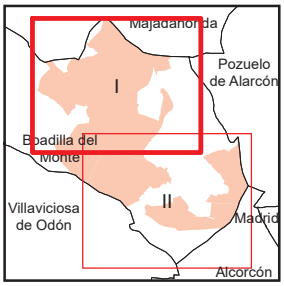

A1	B1	C1	D1	E1	F1	G1	H1
A2	B2	C2	D2	E2	F2	G2	H2
A3	B3	C3	D3	E3	F3	G3	H3
A4	B4	C4	D4	E4	F4	G4	H4
A5	B5	C5	D5	E5	F5	G5	H5
A6	B6	C6	D6	E6	F6	G6	H6

Boadilla del Monte

Leyenda

- Meco — perímetro y nombre de núcleo de población
- 01-002 — límite municipal; sección censal
- A-6 / M-608 — autopistas y autovías; carreteras principales
- M-604 / M-618 — carreteras secundarias; otras carreteras
- sanidad; ayuntamiento; estación cercanías
- línea de ferrocarril; línea de metro ligero
- ML — boca de metro; estación metro ligero
- 1 — paseillos; número de portal
- Calle — calles; parroquias

Comunidad de Madrid
Dirección General de Economía
CONSEJERÍA DE ECONOMÍA, HACIENDA Y EMPLEO

0 30 60 m
ESCALA GRÁFICA

Mapa I - D5

Boadilla del Monte

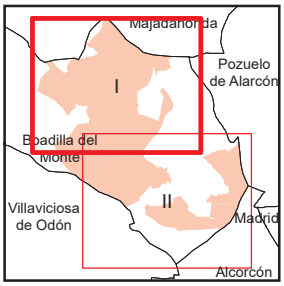

A1	B1	C1	D1	E1	F1	G1	H1
A2	B2	C2	D2	E2	F2	G2	H2
A3	B3	C3	D3	E3	F3	G3	H3
A4	B4	C4	D4	E4	F4	G4	H4
A5	B5	C5	D5	E5	F5	G5	H5
A6	B6	C6	D6	E6	F6	G6	H6

Leyenda

- perímetro y nombre de núcleo de población (Meco)
- límite municipal; sección censal (01-002)
- autopistas y autovías; carreteras principales (A-6, M-608)
- carreteras secundarias; otras carreteras (M-604, M-618)
- sanidad; ayuntamiento; estación cercanías
- línea de ferrocarril; línea de metro ligero
- boca de metro; estación metro ligero (ML)
- paseillos; número de portal (1)
- calles; parroquias (Calle)

Comunidad de Madrid

Dirección General de Economía
CONSEJERÍA DE ECONOMÍA, HACIENDA Y EMPLEO

0 30 60 m
ESCALA GRÁFICA

Mapa I - E5

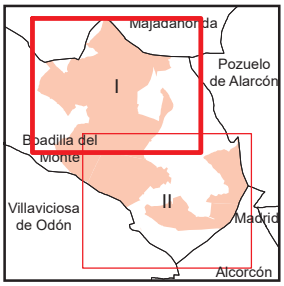

A1	B1	C1	D1	E1	F1	G1	H1
A2	B2	C2	D2	E2	F2	G2	H2
A3	B3	C3	D3	E3	F3	G3	H3
A4	B4	C4	D4	E4	F4	G4	H4
A5	B5	C5	D5	E5	F5	G5	H5
A6	B6	C6	D6	E6	F6	G6	H6

Boadilla del Monte

Leyenda

- Meco — perímetro y nombre de núcleo de población
- 01-002 — límite municipal; sección censal
- A-6, M-608 — autopistas y autovías; carreteras principales
- M-604, M-618 — carreteras secundarias; otras carreteras
- sanidad; ayuntamiento; estación cercanías
- línea de ferrocarril; línea de metro ligero
- ML — boca de metro; estación metro ligero
- 1 — paseillos; número de portal
- Calle — calles; parroquias

Comunidad de Madrid

Dirección General de Economía
CONSEJERÍA DE ECONOMÍA, HACIENDA Y EMPLEO

0 30 60 m
ESCALA GRÁFICA

Mapa I - F5

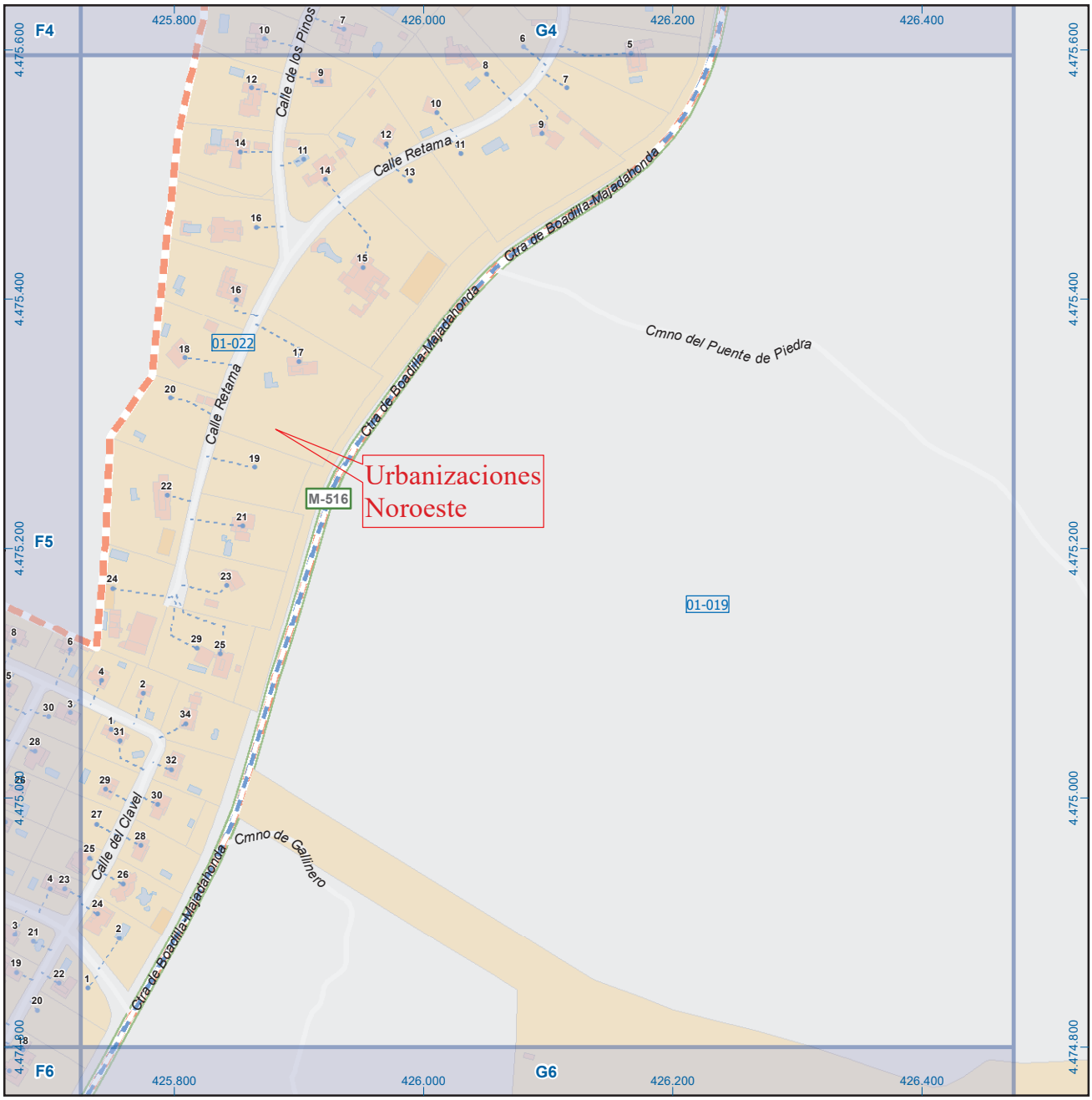

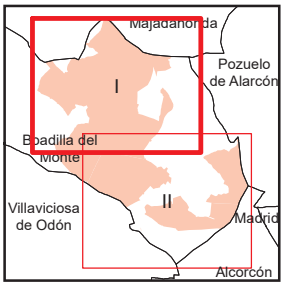

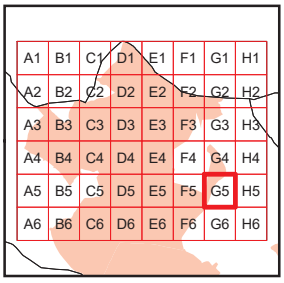

Boadilla del Monte

Leyenda

- Meco — perímetro y nombre de núcleo de población
- 01-002 — límite municipal; sección censal
- A-6, M-604 — autopistas y autovías; carreteras principales
- M-608, M-618 — carreteras secundarias; otras carreteras
- sanidad; ayuntamiento; estación cercanias
- línea de ferrocarril; línea de metro ligero
- ML — boca de metro; estación metro ligero
- 1 — paseillos; número de portal
- Calle — calles; parroquias

Comunidad de Madrid

Dirección General de Economía
CONSEJERÍA DE ECONOMÍA, HACIENDA Y EMPLEO

0 30 60 m
ESCALA GRÁFICA

Mapa I - G5

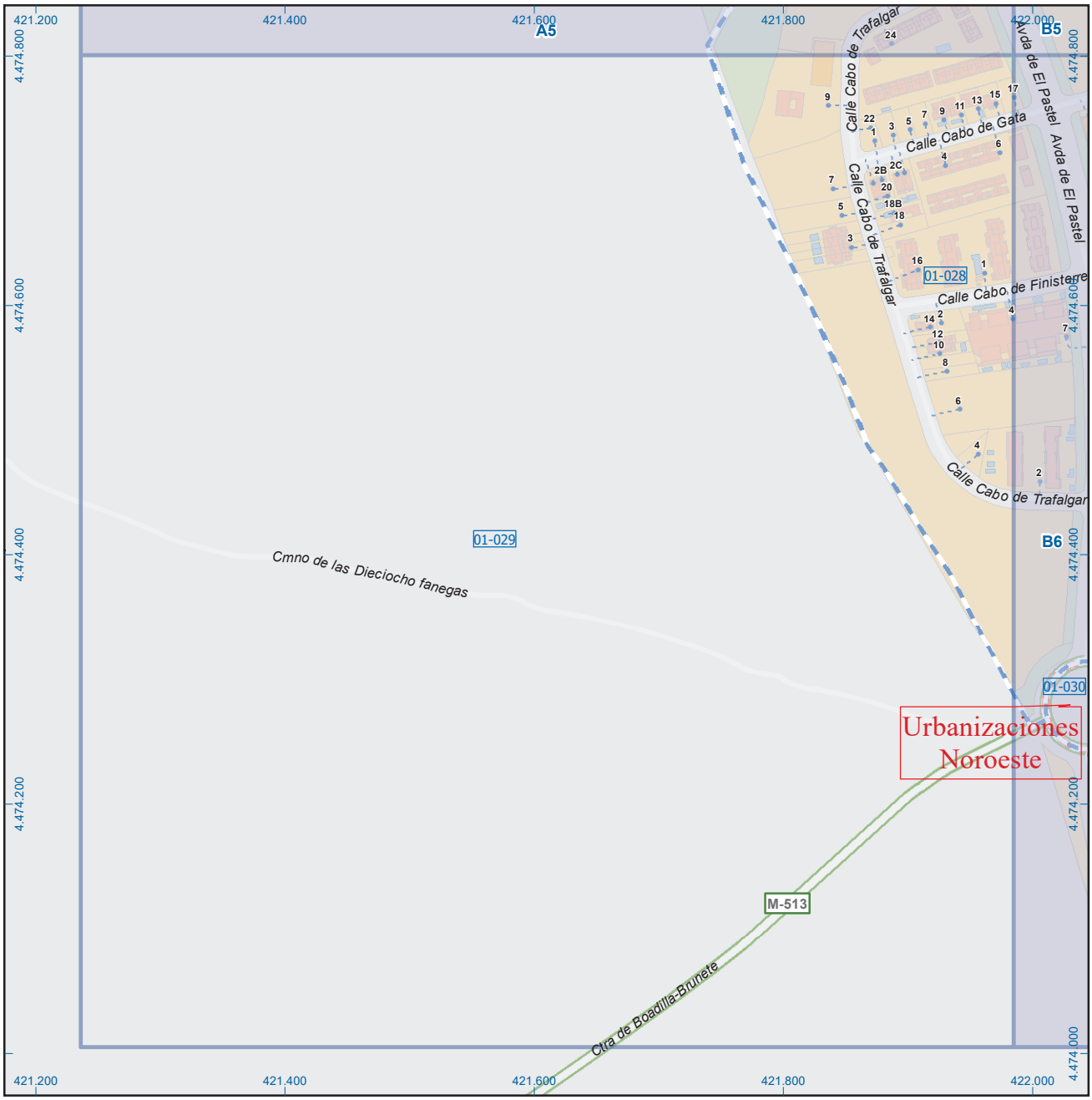

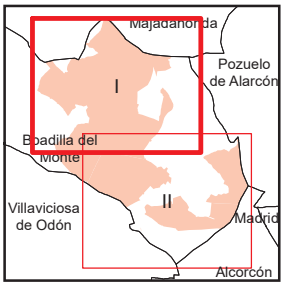

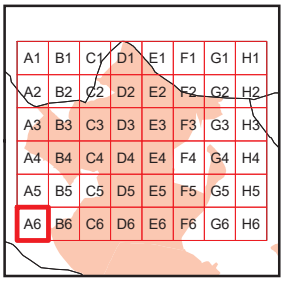

Boadilla del Monte

Leyenda

- perímetro y nombre de núcleo de población (Meco)
- límite municipal; sección censal (01-002)
- autopistas y autovías; carreteras principales (A-6, M-608)
- carreteras secundarias; otras carreteras (M-604, M-618)
- sanidad; ayuntamiento; estación cercanias
- línea de ferrocarril; línea de metro ligero
- boca de metro; estación metro ligero (ML)
- paseillos; número de portal (1)
- calles; parroquias (Calle)

Comunidad de Madrid

Dirección General de Economía
CONSEJERÍA DE ECONOMÍA, HACIENDA Y EMPLEO

0 30 60 m
ESCALA GRÁFICA

Mapa I - A6

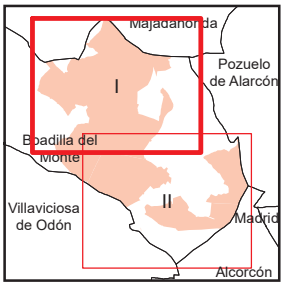

A1	B1	C1	D1	E1	F1	G1	H1
A2	B2	C2	D2	E2	F2	G2	H2
A3	B3	C3	D3	E3	F3	G3	H3
A4	B4	C4	D4	E4	F4	G4	H4
A5	B5	C5	D5	E5	F5	G5	H5
A6	B6	C6	D6	E6	F6	G6	H6

Boadilla del Monte

Leyenda

- Meco — perímetro y nombre de núcleo de población
- 01-002 — límite municipal; sección censal
- A-6 / M-608 — autopistas y autovías; carreteras principales
- M-604 / M-618 — carreteras secundarias; otras carreteras
- sanidad; ayuntamiento; estación cercanias
- línea de ferrocarril; línea de metro ligero
- ML — boca de metro; estación metro ligero
- 1 — paseillos; número de portal
- Calle — calles; parroquias

Comunidad de Madrid
Dirección General de Economía
CONSEJERÍA DE ECONOMÍA, HACIENDA Y EMPLEO

0 30 60 m
ESCALA GRÁFICA

Mapa I - B6

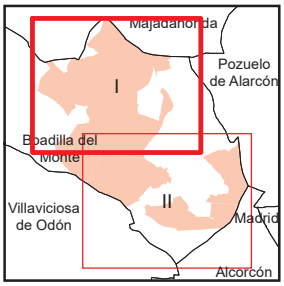

A1	B1	C1	D1	E1	F1	G1	H1
A2	B2	C2	D2	E2	F2	G2	H2
A3	B3	C3	D3	E3	F3	G3	H3
A4	B4	C4	D4	E4	F4	G4	H4
A5	B5	C5	D5	E5	F5	G5	H5
A6	B6	C6	D6	E6	F6	G6	H6

Boadilla del Monte

Leyenda

- perímetro y nombre de núcleo de población (Meco)
- límite municipal; sección censal (01-002)
- autopistas y autovías; carreteras principales (A-6, M-608)
- carreteras secundarias; otras carreteras (M-604, M-618)
- sanidad; ayuntamiento; estación cercanias
- línea de ferrocarril; línea de metro ligero
- boca de metro; estación metro ligero (ML)
- paseillos; número de portal (1)
- calles; parroquias (Calle)

Comunidad de Madrid

Dirección General de Economía
CONSEJERÍA DE ECONOMÍA, HACIENDA Y EMPLEO

0 30 60 m
ESCALA GRÁFICA

Mapa I - C6

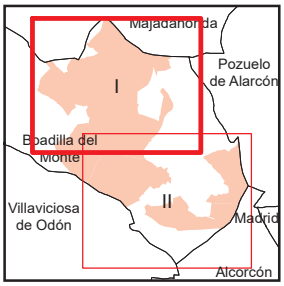

A1	B1	C1	D1	E1	F1	G1	H1
A2	B2	C2	D2	E2	F2	G2	H2
A3	B3	C3	D3	E3	F3	G3	H3
A4	B4	C4	D4	E4	F4	G4	H4
A5	B5	C5	D5	E5	F5	G5	H5
A6	B6	C6	D6	E6	F6	G6	H6

Boadilla del Monte

Leyenda

- Meco — perímetro y nombre de núcleo de población
- 01-002 — límite municipal; sección censal
- A-6, M-608 — autopistas y autovías; carreteras principales
- M-604, M-618 — carreteras secundarias; otras carreteras
- sanidad; ayuntamiento; estación cercanías
- línea de ferrocarril; línea de metro ligero
- ML — boca de metro; estación metro ligero
- 1 — paseillos; número de portal
- Calle — calles; parroquias

Comunidad de Madrid

Dirección General de Economía
CONSEJERÍA DE ECONOMÍA, HACIENDA Y EMPLEO

0 30 60 m
ESCALA GRÁFICA

Mapa I - D6

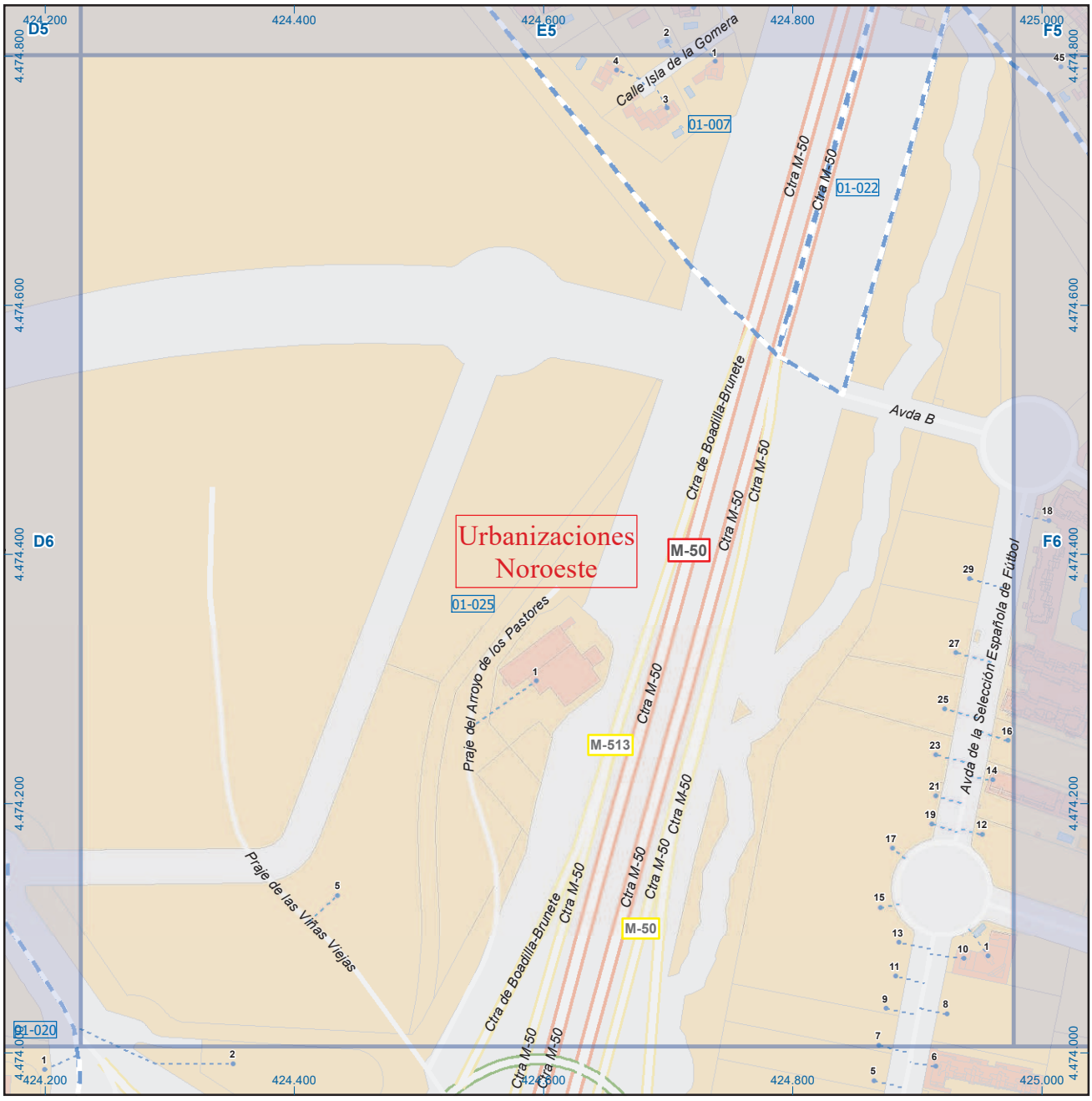

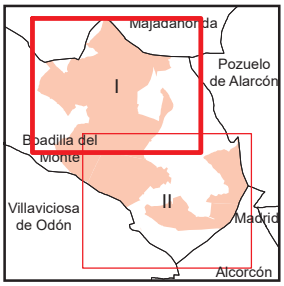

A1	B1	C1	D1	E1	F1	G1	H1
A2	B2	C2	D2	E2	F2	G2	H2
A3	B3	C3	D3	E3	F3	G3	H3
A4	B4	C4	D4	E4	F4	G4	H4
A5	B5	C5	D5	E5	F5	G5	H5
A6	B6	C6	D6	E6	F6	G6	H6

Boadilla del Monte

Leyenda

- Meco — perímetro y nombre de núcleo de población
- 01-002 — límite municipal; sección censal
- A-6, M-608 — autopistas y autovías; carreteras principales
- M-604, M-618 — carreteras secundarias; otras carreteras
- sanidad; ayuntamiento; estación cercanias
- línea de ferrocarril; línea de metro ligero
- ML — boca de metro; estación metro ligero
- 1 — paseillos; número de portal
- Calle — calles; parroquias

Comunidad de Madrid

Dirección General de Economía
CONSEJERÍA DE ECONOMÍA, HACIENDA Y EMPLEO

0 30 60 m
ESCALA GRÁFICA

Mapa I - E6

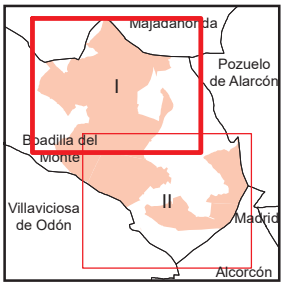

A1	B1	C1	D1	E1	F1	G1	H1
A2	B2	C2	D2	E2	F2	G2	H2
A3	B3	C3	D3	E3	F3	G3	H3
A4	B4	C4	D4	E4	F4	G4	H4
A5	B5	C5	D5	E5	F5	G5	H5
A6	B6	C6	D6	E6	F6	G6	H6

Boadilla del Monte

Leyenda

- Meco — perímetro y nombre de núcleo de población
- 01-002 — límite municipal; sección censal
- A-6, M-608 — autopistas y autovías; carreteras principales
- M-604, M-618 — carreteras secundarias; otras carreteras
- sanidad; ayuntamiento; estación cercanias
- línea de ferrocarril; línea de metro ligero
- ML — boca de metro; estación metro ligero
- 1 — paseillos; número de portal
- Calle — calles; parroquias

Comunidad de Madrid

Dirección General de Economía
CONSEJERÍA DE ECONOMÍA, HACIENDA Y EMPLEO

0 30 60 m
ESCALA GRÁFICA

Mapa I - F6

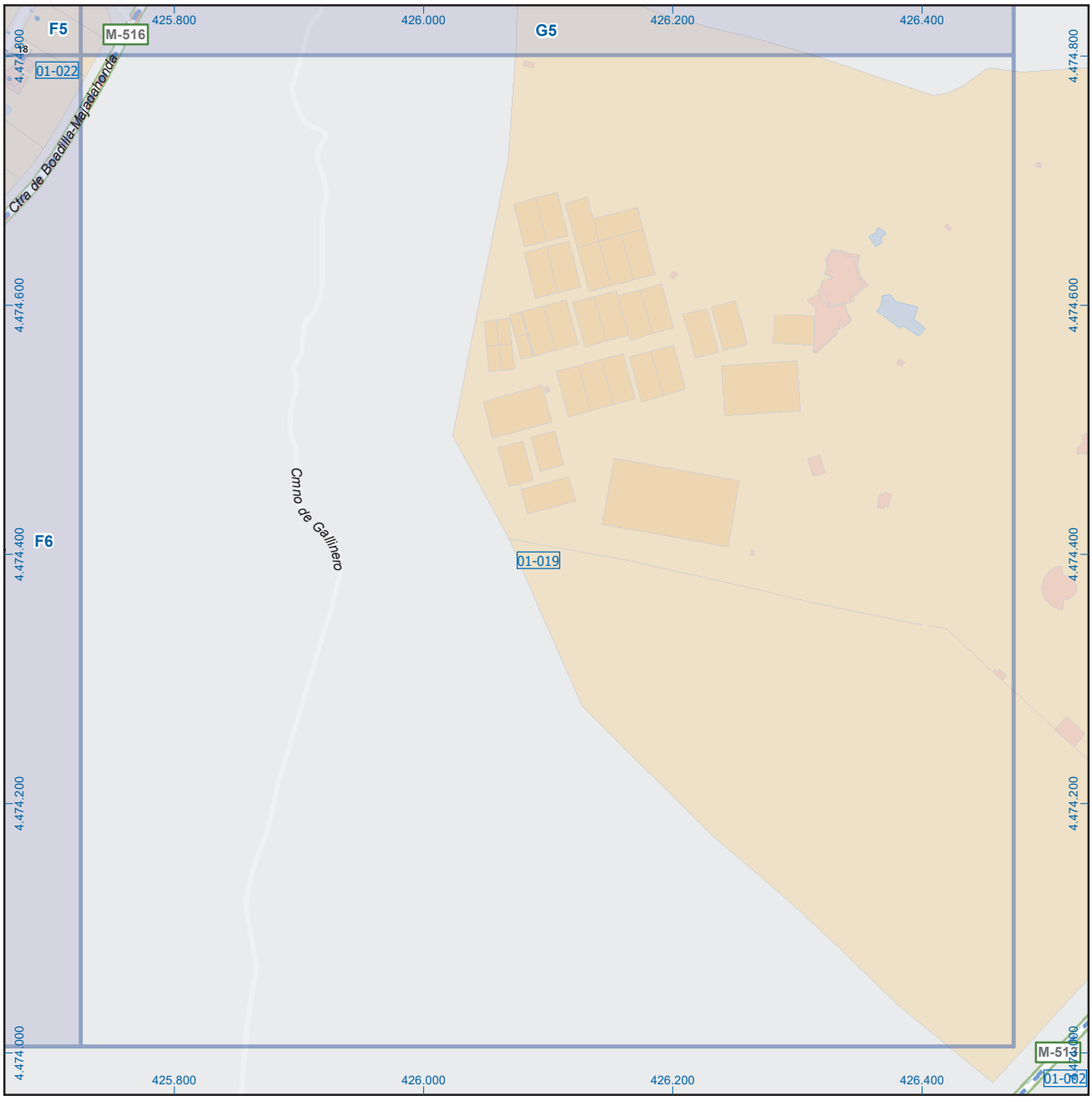

Boadilla del Monte

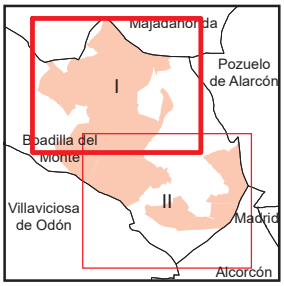

A1	B1	C1	D1	E1	F1	G1	H1
A2	B2	C2	D2	E2	F2	G2	H2
A3	B3	C3	D3	E3	F3	G3	H3
A4	B4	C4	D4	E4	F4	G4	H4
A5	B5	C5	D5	E5	F5	G5	H5
A6	B6	C6	D6	E6	F6	G6	H6

Leyenda

- Meco — perímetro y nombre de núcleo de población
- 01-002 — límite municipal; sección censal
- A-6 / M-608 — autopistas y autovías; carreteras principales
- M-604 / M-618 — carreteras secundarias; otras carreteras
- sanidad; ayuntamiento; estación cercanias
- línea de ferrocarril; línea de metro ligero
- ML — boca de metro; estación metro ligero
- 1 — paseillos; número de portal
- Calle — calles; parroquias

Comunidad de Madrid

Dirección General de Economía
CONSEJERÍA DE ECONOMÍA, HACIENDA Y EMPLEO

0 30 60 m
ESCALA GRÁFICA

Mapa I - G6

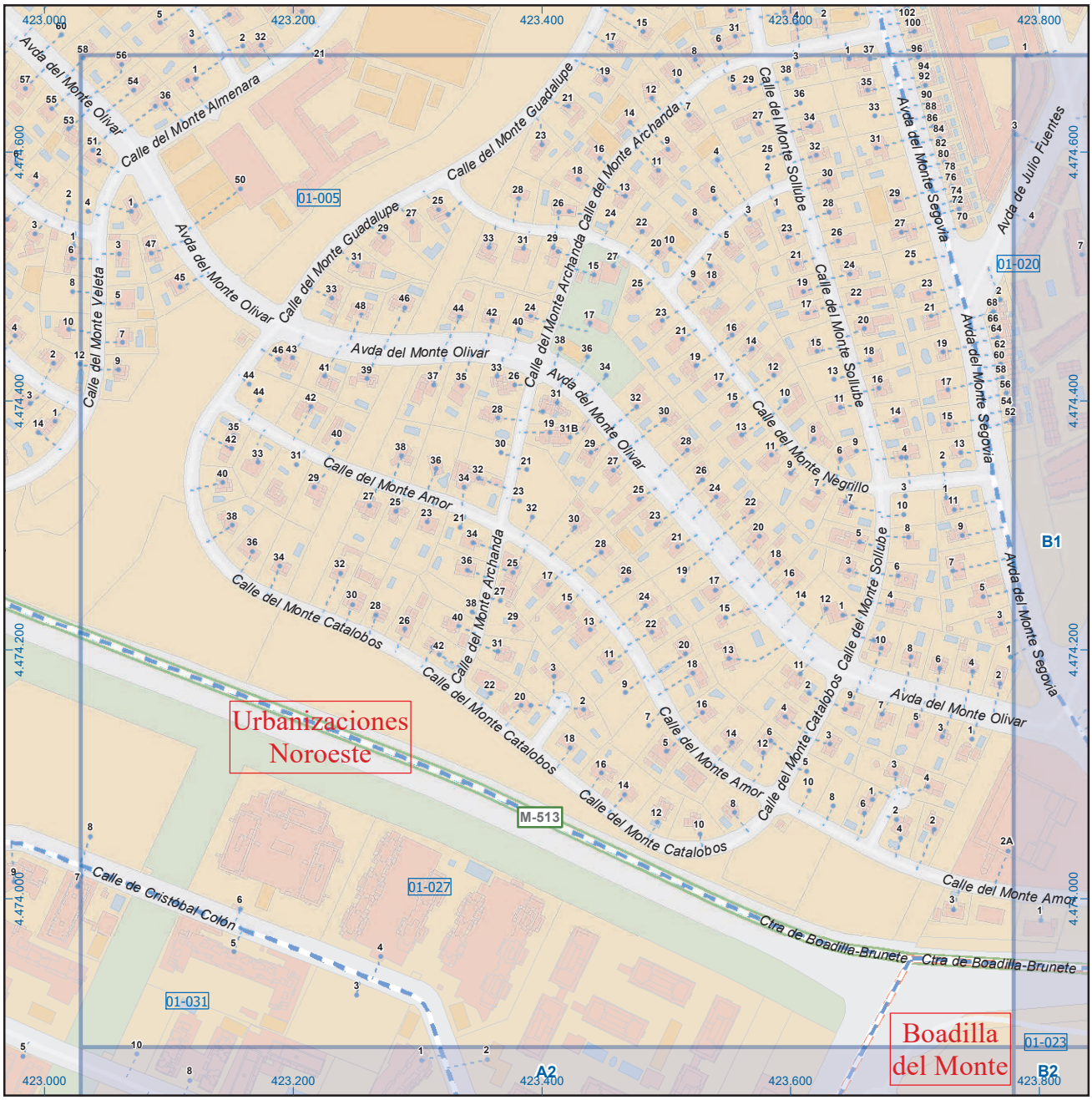

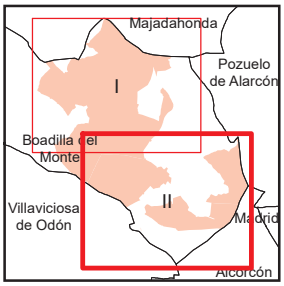

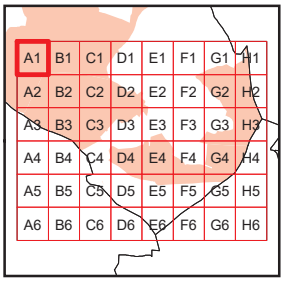

Boadilla del Monte

Leyenda

- perímetro y nombre de núcleo de población (Meco)
- límite municipal; sección censal (01-002)
- autopistas y autovías; carreteras principales (A-6, M-608)
- carreteras secundarias; otras carreteras (M-604, M-618)
- sanidad; ayuntamiento; estación cercanias
- línea de ferrocarril; línea de metro ligero
- boca de metro; estación metro ligero (ML)
- paseillos; número de portal (1)
- calles; parroquias (Calle)

Comunidad de Madrid

Dirección General de Economía
CONSEJERÍA DE ECONOMÍA, HACIENDA Y EMPLEO

0 30 60 m
ESCALA GRÁFICA

Mapa II - A1

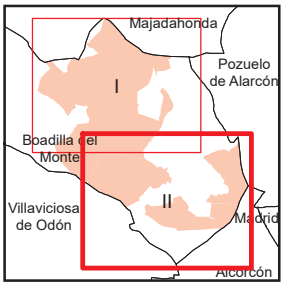

A1	B1	C1	D1	E1	F1	G1	H1
A2	B2	C2	D2	E2	F2	G2	H2
A3	B3	C3	D3	E3	F3	G3	H3
A4	B4	C4	D4	E4	F4	G4	H4
A5	B5	C5	D5	E5	F5	G5	H5
A6	B6	C6	D6	E6	F6	G6	H6

Boadilla del Monte

Leyenda

- Meco — perímetro y nombre de núcleo de población
- 01-002 — límite municipal; sección censal
- A-6 / M-608 — autopistas y autovías; carreteras principales
- M-604 / M-618 — carreteras secundarias; otras carreteras
- sanidad; ayuntamiento; estación cercanías
- línea de ferrocarril; línea de metro ligero
- ML — boca de metro; estación metro ligero
- 1 — paseillos; número de portal
- Calle — calles; parroquias

Comunidad de Madrid

Dirección General de Economía
CONSEJERÍA DE ECONOMÍA, HACIENDA Y EMPLEO

0 30 60 m
ESCALA GRÁFICA

Mapa II - B1

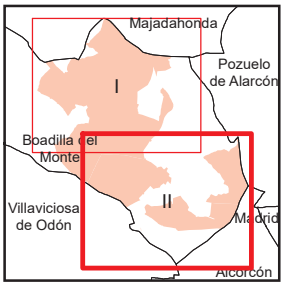

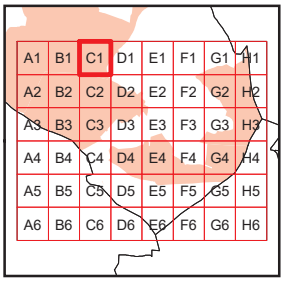

Boadilla del Monte

Leyenda

- perímetro y nombre de núcleo de población (Meco)
- límite municipal; sección censal (01-002)
- autopistas y autovías; carreteras principales (A-6, M-608)
- carreteras secundarias; otras carreteras (M-604, M-618)
- sanidad; ayuntamiento; estación cercanías
- línea de ferrocarril; línea de metro ligero
- boca de metro; estación metro ligero (ML)
- paseillos; número de portal (1)
- calles; parroquias (Calle)

Comunidad de Madrid

Dirección General de Economía
CONSEJERÍA DE ECONOMÍA, HACIENDA Y EMPLEO

0 30 60 m
ESCALA GRÁFICA

Mapa II - C1

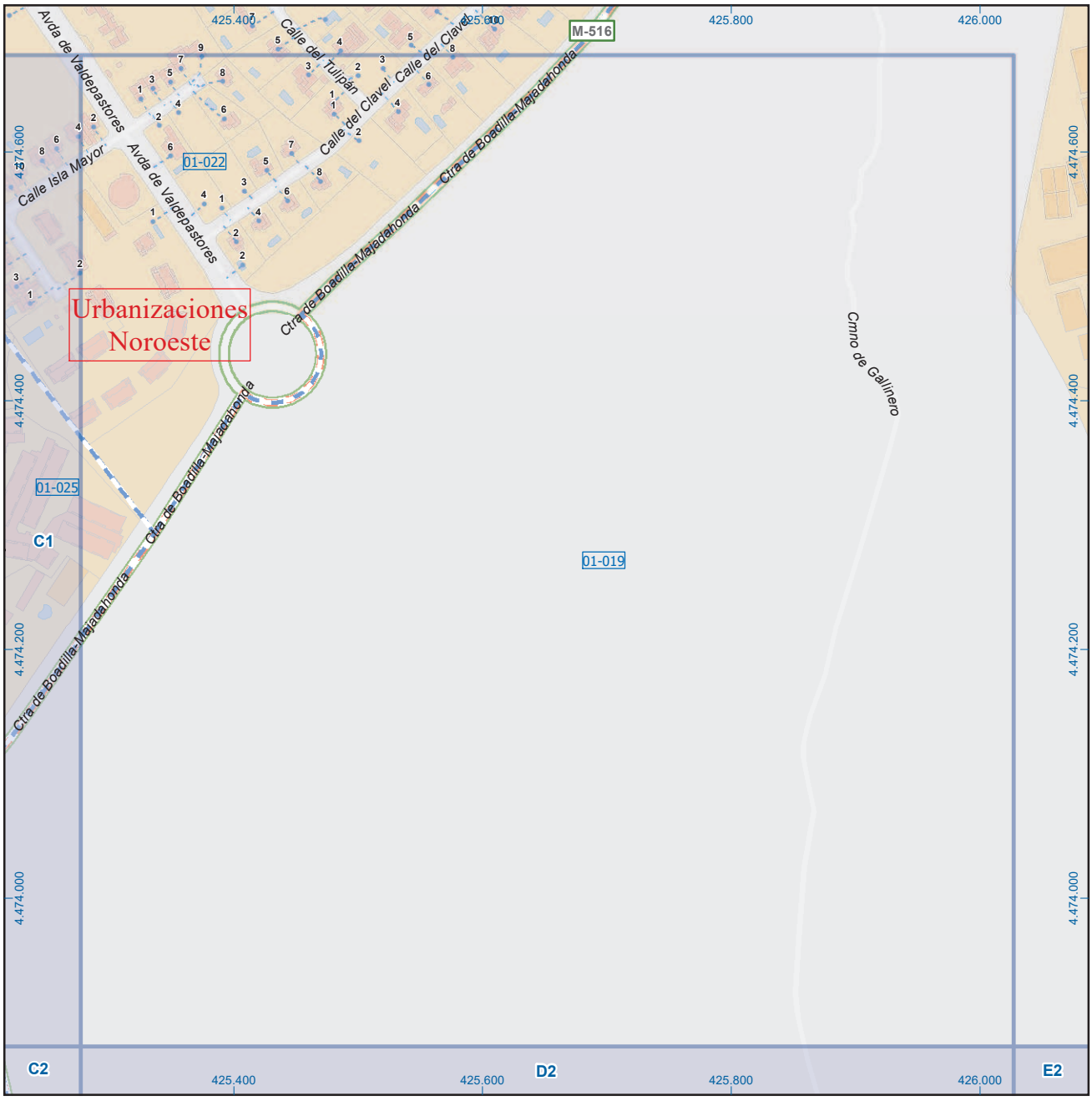

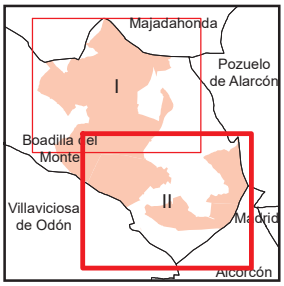

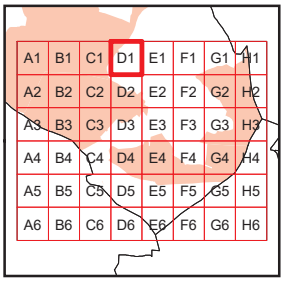

Boadilla del Monte

Leyenda

- Meco — perímetro y nombre de núcleo de población
- 01-002 — límite municipal; sección censal
- A-6 / M-608 — autopistas y autovías; carreteras principales
- M-604 / M-618 — carreteras secundarias; otras carreteras
- sanidad; ayuntamiento; estación cercanias
- línea de ferrocarril; línea de metro ligero
- ML — boca de metro; estación metro ligero
- 1 — paseillos; número de portal
- Calle — calles; parroquias

Comunidad de Madrid

Dirección General de Economía
CONSEJERÍA DE ECONOMÍA, HACIENDA Y EMPLEO

0 30 60 m
ESCALA GRÁFICA

Mapa II - D1

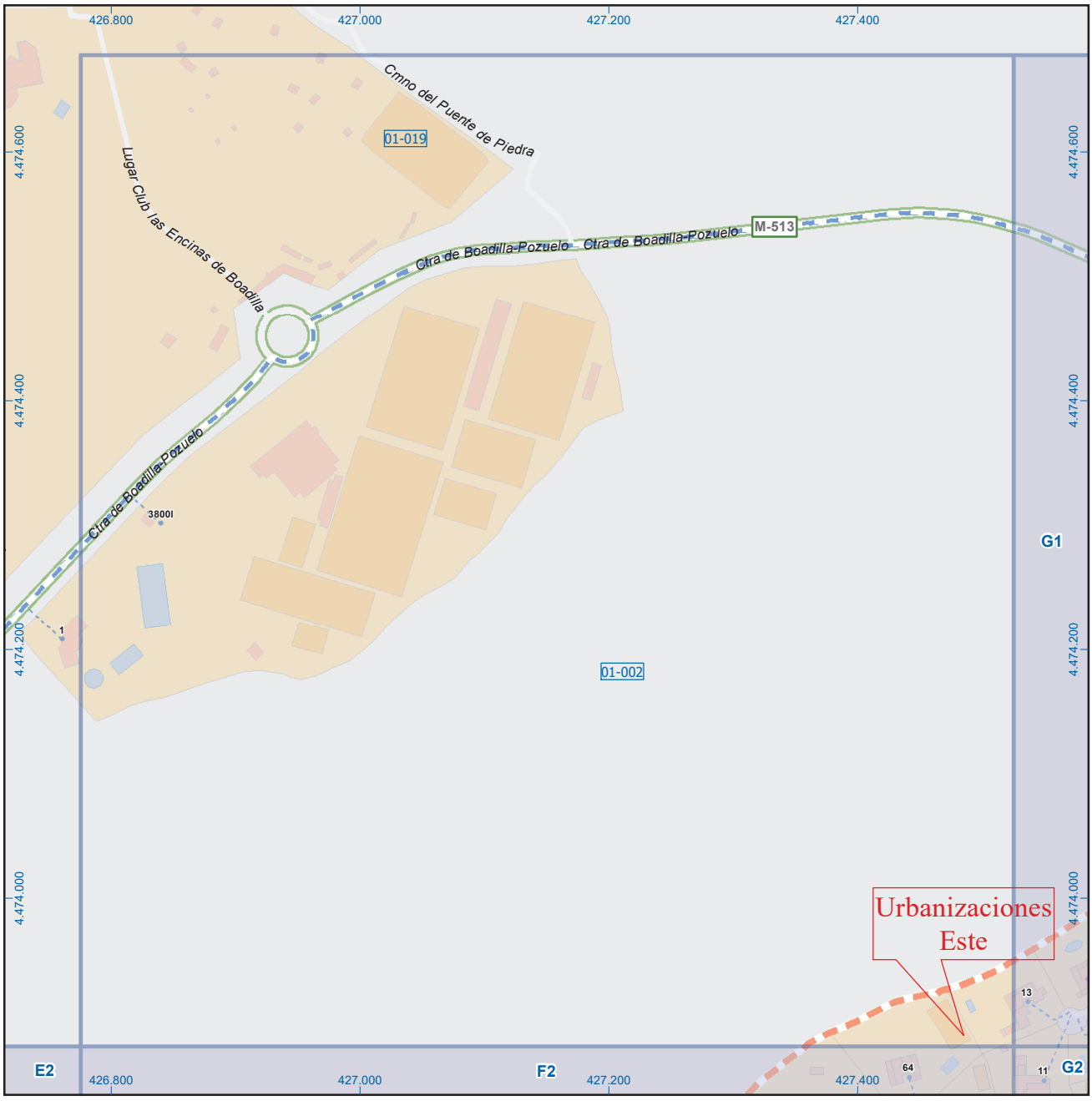

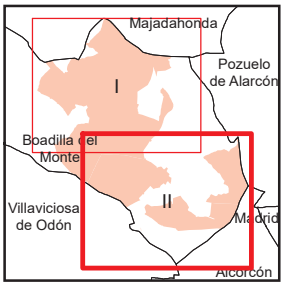

A1	B1	C1	D1	E1	F1	G1	H1
A2	B2	C2	D2	E2	F2	G2	H2
A3	B3	C3	D3	E3	F3	G3	H3
A4	B4	C4	D4	E4	F4	G4	H4
A5	B5	C5	D5	E5	F5	G5	H5
A6	B6	C6	D6	E6	F6	G6	H6

Boadilla del Monte

Leyenda

- Meco — perímetro y nombre de núcleo de población
- 01-002 — límite municipal; sección censal
- A-6, M-608 — autopistas y autovías; carreteras principales
- M-604, M-618 — carreteras secundarias; otras carreteras
- sanidad; ayuntamiento; estación cercanias
- línea de ferrocarril; línea de metro ligero
- ML — boca de metro; estación metro ligero
- 1 — paseillos; número de portal
- Calle — calles; parroquias

Comunidad de Madrid

Dirección General de Economía
CONSEJERÍA DE ECONOMÍA, HACIENDA Y EMPLEO

0 30 60 m
ESCALA GRÁFICA

Mapa II - F1

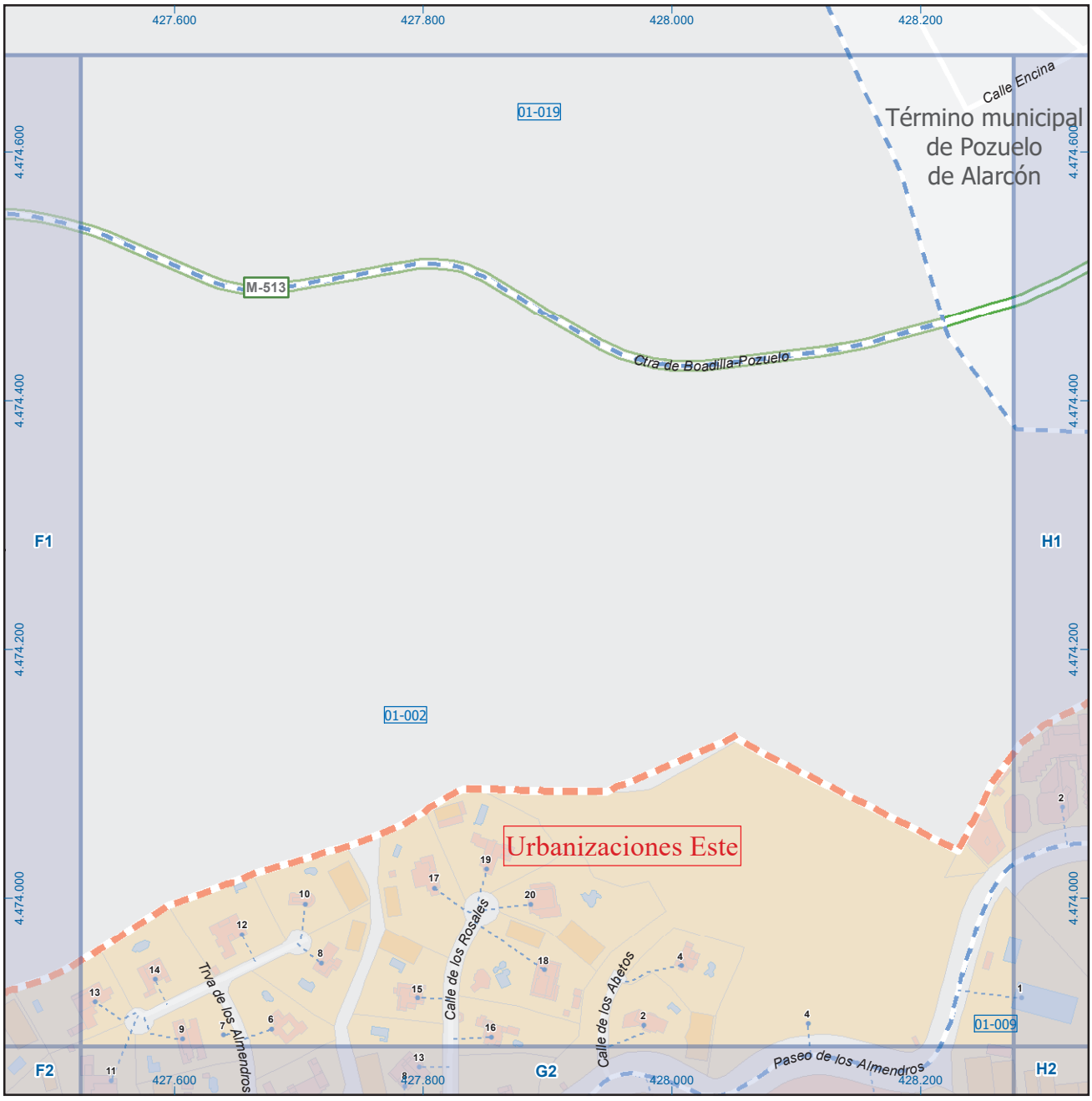

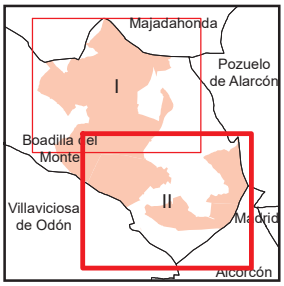

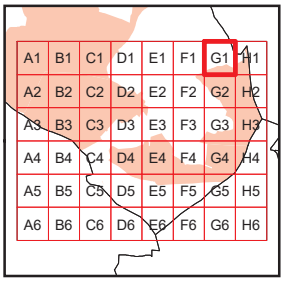

Boadilla del Monte

Leyenda

- Meco — perímetro y nombre de núcleo de población
- 01-002 — límite municipal; sección censal
- A-6, M-608 — autopistas y autovías; carreteras principales
- M-604, M-618 — carreteras secundarias; otras carreteras
- sanidad; ayuntamiento; estación cercanias
- línea de ferrocarril; línea de metro ligero
- ML — boca de metro; estación metro ligero
- 1 — paseillos; número de portal
- Calle — calles; parroquias

Comunidad de Madrid

Dirección General de Economía
CONSEJERÍA DE ECONOMÍA, HACIENDA Y EMPLEO

0 30 60 m
ESCALA GRÁFICA

Mapa II - G1

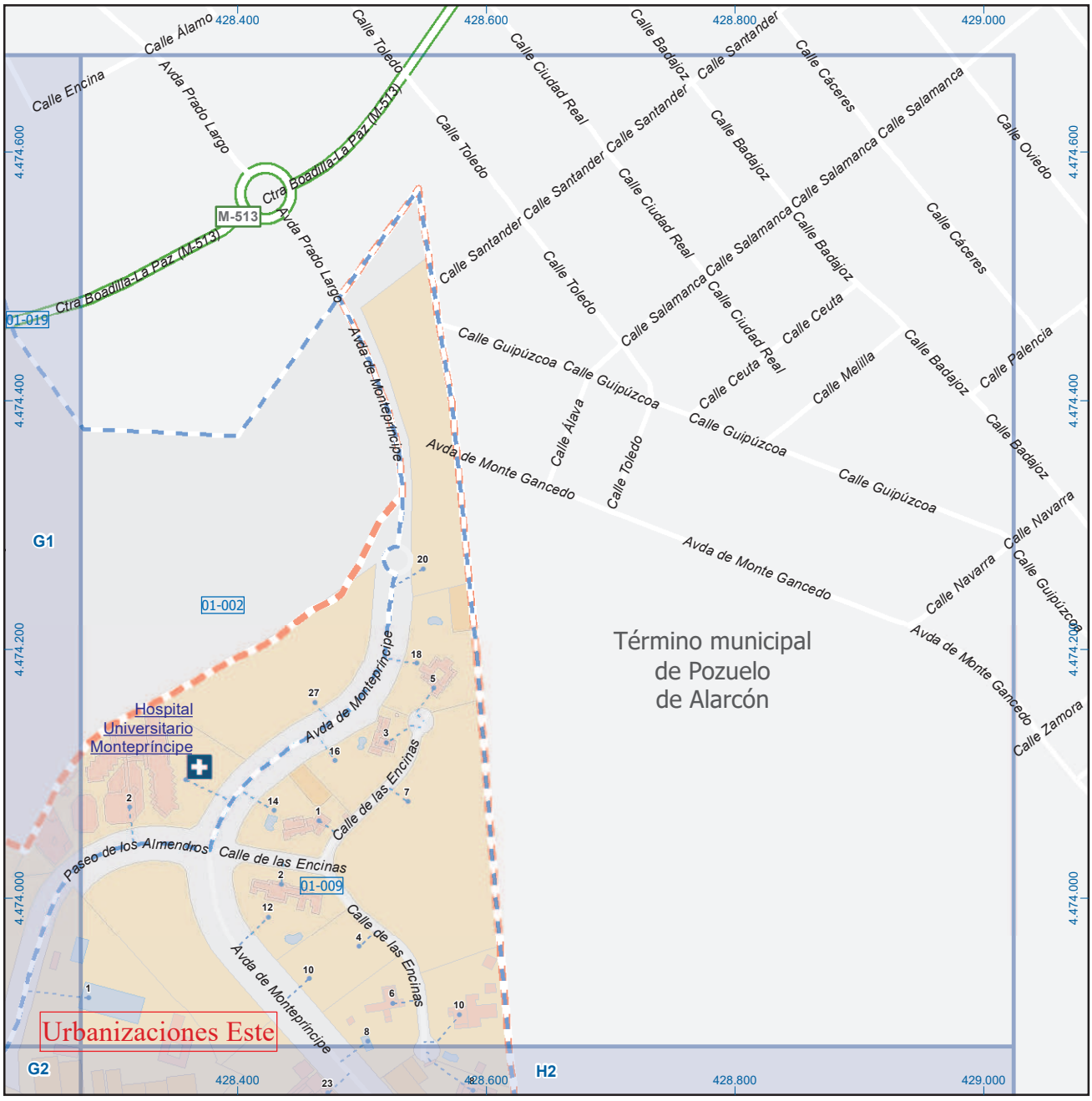

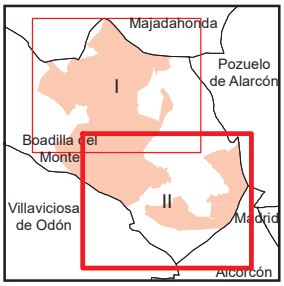

A1	B1	C1	D1	E1	F1	G1	H1
A2	B2	C2	D2	E2	F2	G2	H2
A3	B3	C3	D3	E3	F3	G3	H3
A4	B4	C4	D4	E4	F4	G4	H4
A5	B5	C5	D5	E5	F5	G5	H5
A6	B6	C6	D6	E6	F6	G6	H6

Boadilla del Monte

Leyenda

- Meco — perímetro y nombre de núcleo de población
- 01-002 — límite municipal; sección censal
- A-6 / M-608 — autopistas y autovías; carreteras principales
- M-604 / M-618 — carreteras secundarias; otras carreteras
- sanidad; ayuntamiento; estación cercanías
- línea de ferrocarril; línea de metro ligero
- ML — boca de metro; estación metro ligero
- 1 — paseillos; número de portal
- Calle — calles; parroquias

Comunidad de Madrid

Dirección General de Economía
CONSEJERÍA DE ECONOMÍA, HACIENDA Y EMPLEO

0 30 60 m
ESCALA GRÁFICA

Mapa II - H1

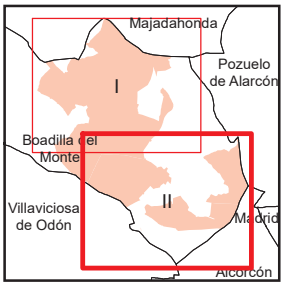

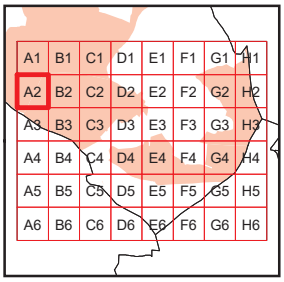

Boadilla del Monte

Leyenda

- Meco — perímetro y nombre de núcleo de población
- 01-002 — límite municipal; sección censal
- A-6, M-608 — autopistas y autovías; carreteras principales
- M-604, M-618 — carreteras secundarias; otras carreteras
- sanidad; ayuntamiento; estación cercanías
- línea de ferrocarril; línea de metro ligero
- ML — boca de metro; estación metro ligero
- 1 — paseillos; número de portal
- Calle — calles; parroquias

Comunidad de Madrid

Dirección General de Economía
CONSEJERÍA DE ECONOMÍA, HACIENDA Y EMPLEO

0 30 60 m
ESCALA GRÁFICA

Mapa II - A2

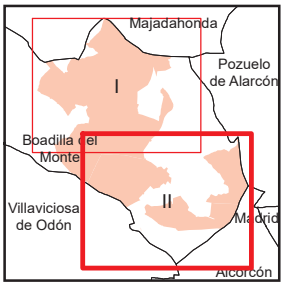

A1	B1	C1	D1	E1	F1	G1	H1
A2	B2	C2	D2	E2	F2	G2	H2
A3	B3	C3	D3	E3	F3	G3	H3
A4	B4	C4	D4	E4	F4	G4	H4
A5	B5	C5	D5	E5	F5	G5	H5
A6	B6	C6	D6	E6	F6	G6	H6

Boadilla del Monte

Leyenda

- Meco — perímetro y nombre de núcleo de población
- 01-002 — límite municipal; sección censal
- A-6 / M-608 — autopistas y autovías; carreteras principales
- M-604 / M-618 — carreteras secundarias; otras carreteras
- sanidad; ayuntamiento; estación cercanías
- línea de ferrocarril; línea de metro ligero
- ML — boca de metro; estación metro ligero
- 1 — paseillos; número de portal
- Calle — calles; parroquias

Comunidad de Madrid

Dirección General de Economía
CONSEJERÍA DE ECONOMÍA, HACIENDA Y EMPLEO

0 30 60 m
ESCALA GRÁFICA

Mapa II - B2

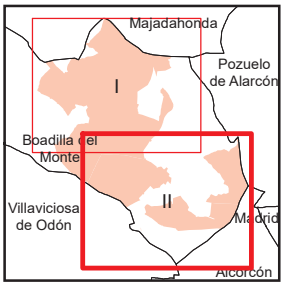

A1	B1	C1	D1	E1	F1	G1	H1
A2	B2	C2	D2	E2	F2	G2	H2
A3	B3	C3	D3	E3	F3	G3	H3
A4	B4	C4	D4	E4	F4	G4	H4
A5	B5	C5	D5	E5	F5	G5	H5
A6	B6	C6	D6	E6	F6	G6	H6

Boadilla del Monte

Leyenda

- Meco — perímetro y nombre de núcleo de población
- 01-002 — límite municipal; sección censal
- A-6 / M-608 — autopistas y autovías; carreteras principales
- M-604 / M-618 — carreteras secundarias; otras carreteras
- sanidad; ayuntamiento; estación cercanías
- línea de ferrocarril; línea de metro ligero
- ML — boca de metro; estación metro ligero
- 1 — paseillos; número de portal
- Calle — calles; parroquias

Comunidad de Madrid

Dirección General de Economía
CONSEJERÍA DE ECONOMÍA, HACIENDA Y EMPLEO

0 30 60 m
ESCALA GRÁFICA

Mapa II - C2

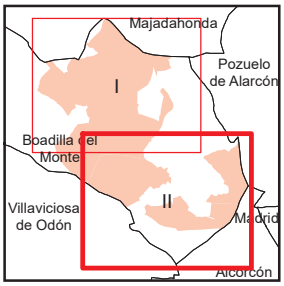

A1	B1	C1	D1	E1	F1	G1	H1
A2	B2	C2	D2	E2	F2	G2	H2
A3	B3	C3	D3	E3	F3	G3	H3
A4	B4	C4	D4	E4	F4	G4	H4
A5	B5	C5	D5	E5	F5	G5	H5
A6	B6	C6	D6	E6	F6	G6	H6

Boadilla del Monte

Leyenda

- Meco — perímetro y nombre de núcleo de población
- 01-002 — límite municipal; sección censal
- A-6, M-604 — autopistas y autovías; carreteras principales
- M-608, M-618 — carreteras secundarias; otras carreteras
- sanidad; ayuntamiento; estación cercanías
- línea de ferrocarril; línea de metro ligero
- ML — boca de metro; estación metro ligero
- 1 — paseillos; número de portal
- Calle — calles; parroquias

Comunidad de Madrid

Dirección General de Economía
CONSEJERÍA DE ECONOMÍA, HACIENDA Y EMPLEO

0 30 60 m
ESCALA GRÁFICA

Mapa II - D2

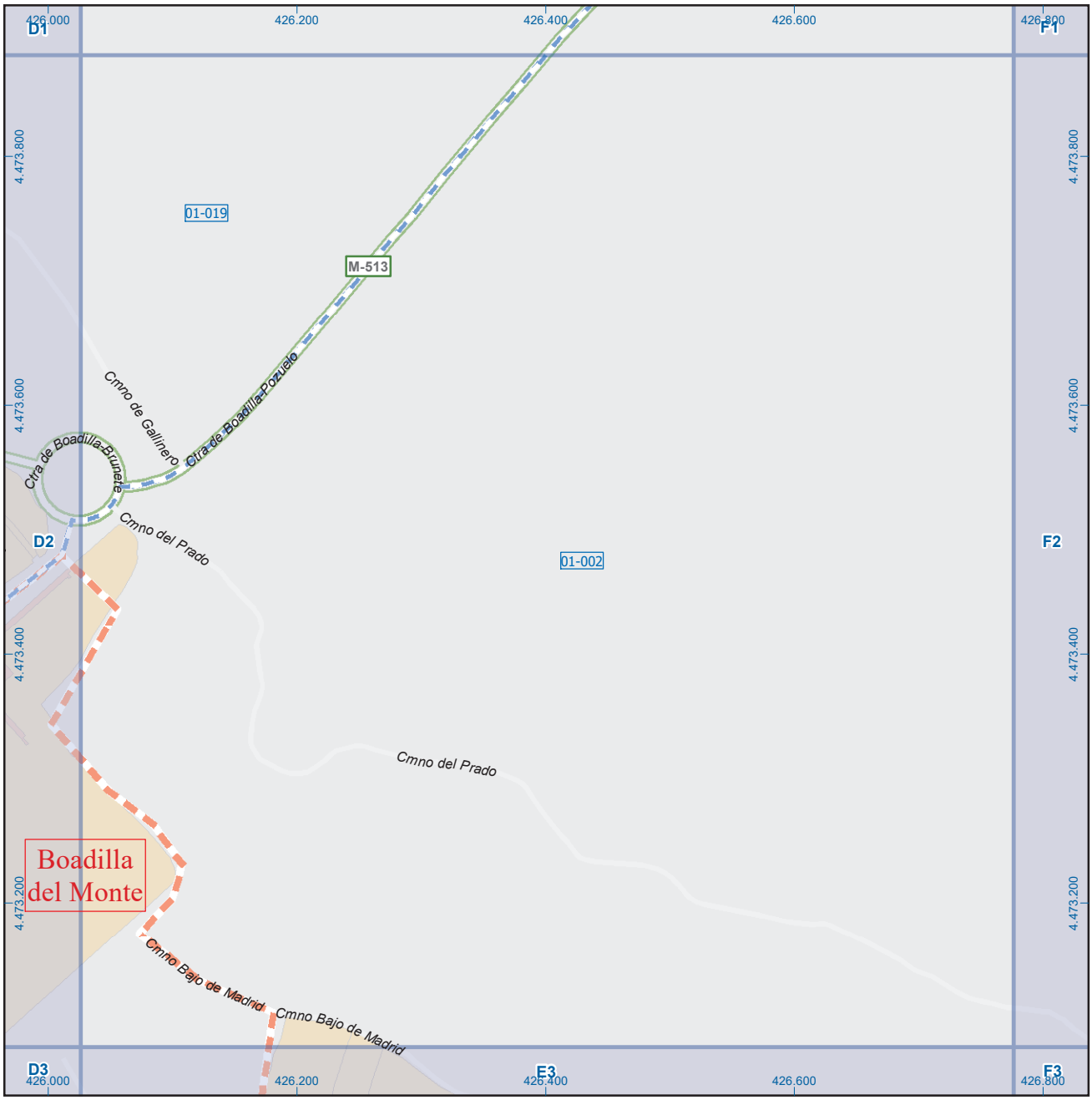

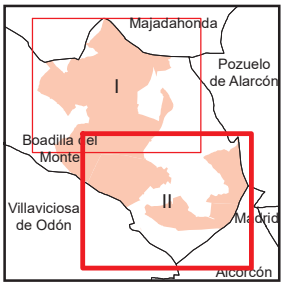

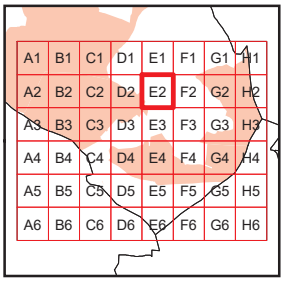

Boadilla del Monte

Leyenda

- Meco — perímetro y nombre de núcleo de población
- 01-002 — límite municipal; sección censal
- A-6, M-608 — autopistas y autovías; carreteras principales
- M-604, M-618 — carreteras secundarias; otras carreteras
- sanidad; ayuntamiento; estación cercanias
- línea de ferrocarril; línea de metro ligero
- ML — boca de metro; estación metro ligero
- 1 — paseillos; número de portal
- Calle — calles; parroquias

Comunidad de Madrid

Dirección General de Economía
CONSEJERÍA DE ECONOMÍA, HACIENDA Y EMPLEO

0 30 60 m
ESCALA GRÁFICA

Mapa II - E2



Boadilla del Monte

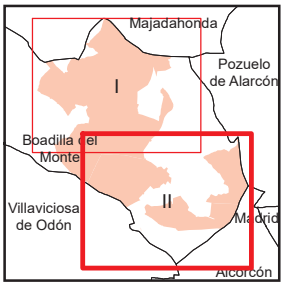

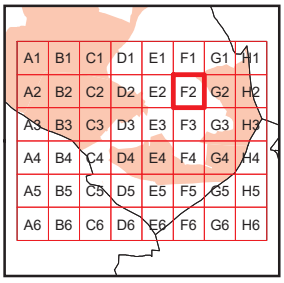

Leyenda

- perímetro y nombre de núcleo de población (Meco)
- límite municipal; sección censal (01-002)
- autopistas y autovías; carreteras principales (A-6, M-608)
- carreteras secundarias; otras carreteras (M-604, M-618)
- sanidad; ayuntamiento; estación cercanias
- línea de ferrocarril; línea de metro ligero
- boca de metro; estación metro ligero (ML)
- paseillos; número de portal (1)
- calles; parroquias (Calle)

Comunidad de Madrid

Dirección General de Economía
CONSEJERÍA DE ECONOMÍA, HACIENDA Y EMPLEO

0 30 60 m
ESCALA GRÁFICA

Mapa II - F2

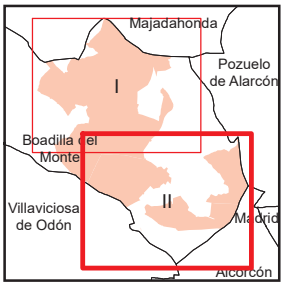

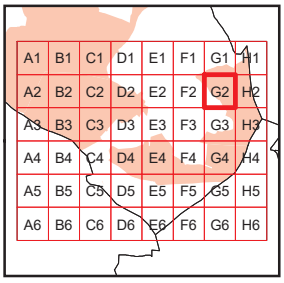

Boadilla del Monte

Leyenda

- Meco — perímetro y nombre de núcleo de población
- 01-002 — límite municipal; sección censal
- A-6, M-608 — autopistas y autovías; carreteras principales
- M-604, M-618 — carreteras secundarias; otras carreteras
- sanidad; ayuntamiento; estación cercanías
- línea de ferrocarril; línea de metro ligero
- ML — boca de metro; estación metro ligero
- 1 — paseillos; número de portal
- Calle — calles; parroquias

Comunidad de Madrid

Dirección General de Economía
CONSEJERÍA DE ECONOMÍA, HACIENDA Y EMPLEO

0 30 60 m
ESCALA GRÁFICA

Mapa II - G2

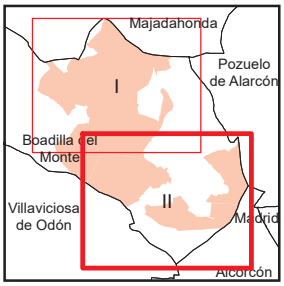

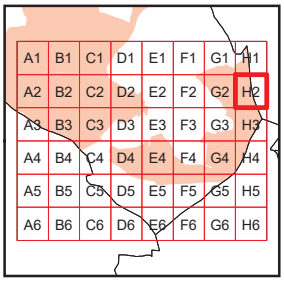

Boadilla del Monte

Leyenda

- Meco — perímetro y nombre de núcleo de población
- 01-002 — límite municipal; sección censal
- A-6, M-604 — autopistas y autovías; carreteras principales
- M-608, M-618 — carreteras secundarias; otras carreteras
- sanidad; ayuntamiento; estación cercanías
- línea de ferrocarril; línea de metro ligero
- ML — boca de metro; estación metro ligero
- 1 — paseillos; número de portal
- Calle — calles; parroquias

Comunidad de Madrid

Dirección General de Economía
CONSEJERÍA DE ECONOMÍA, HACIENDA Y EMPLEO

0 30 60 m
ESCALA GRÁFICA

Mapa II - H2

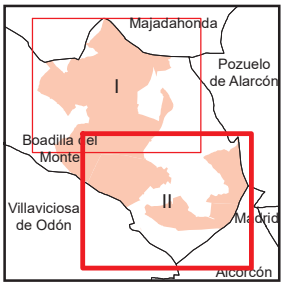

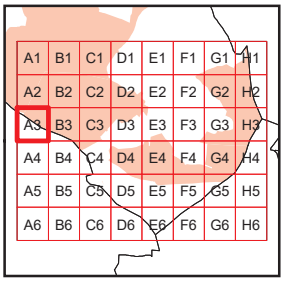

Boadilla del Monte

Leyenda

- perímetro y nombre de núcleo de población (Meco)
- límite municipal; sección censal (01-002)
- autopistas y autovías; carreteras principales (A-6, M-608)
- carreteras secundarias; otras carreteras (M-604, M-618)
- sanidad; ayuntamiento; estación cercanías
- línea de ferrocarril; línea de metro ligero
- boca de metro; estación metro ligero (ML)
- paseillos; número de portal (1)
- calles; parroquias (Calle)

Comunidad de Madrid

Dirección General de Economía
CONSEJERÍA DE ECONOMÍA, HACIENDA Y EMPLEO

0 30 60 m
ESCALA GRÁFICA

Mapa II - A3

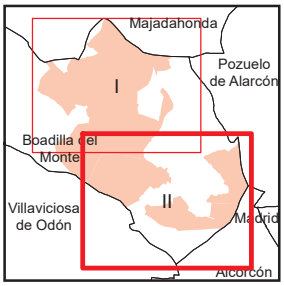

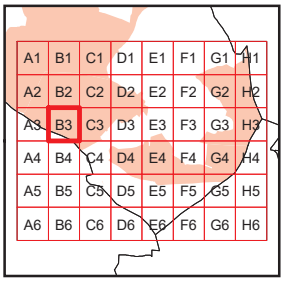

Boadilla del Monte

Leyenda

- perímetro y nombre de núcleo de población (Meco)
- límite municipal; sección censal (01-002)
- autopistas y autovías; carreteras principales (A-6, M-608)
- carreteras secundarias; otras carreteras (M-604, M-618)
- sanidad; ayuntamiento; estación cercanías
- línea de ferrocarril; línea de metro ligero
- boca de metro; estación metro ligero (ML)
- paseillos; número de portal (1)
- calles; parroquias (Calle)

Comunidad de Madrid

Dirección General de Economía
CONSEJERÍA DE ECONOMÍA, HACIENDA Y EMPLEO

0 30 60 m
ESCALA GRÁFICA

Mapa II - B3

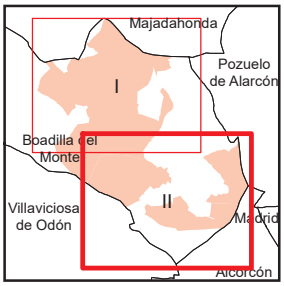

A1	B1	C1	D1	E1	F1	G1	H1
A2	B2	C2	D2	E2	F2	G2	H2
A3	B3	C3	D3	E3	F3	G3	H3
A4	B4	C4	D4	E4	F4	G4	H4
A5	B5	C5	D5	E5	F5	G5	H5
A6	B6	C6	D6	E6	F6	G6	H6

Boadilla del Monte

Leyenda

- perímetro y nombre de núcleo de población (Meco)
- límite municipal; sección censal (01-002)
- autopistas y autovías; carreteras principales (A-6, M-608)
- carreteras secundarias; otras carreteras (M-604, M-618)
- sanidad; ayuntamiento; estación cercanías
- línea de ferrocarril; línea de metro ligero
- boca de metro; estación metro ligero (ML)
- paseillos; número de portal (1)
- calles; parroquias (Calle)

Comunidad de Madrid
Dirección General de Economía
CONSEJERÍA DE ECONOMÍA, HACIENDA Y EMPLEO

0 30 60 m
ESCALA GRÁFICA

Mapa II - C3

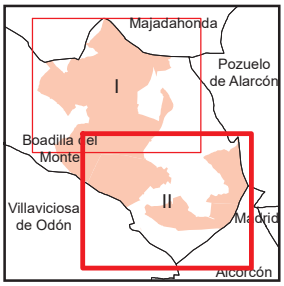

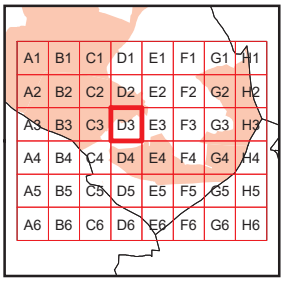

Boadilla del Monte

Leyenda

- Meco — perímetro y nombre de núcleo de población
- 01-002 — límite municipal; sección censal
- A-6, M-608 — autopistas y autovías; carreteras principales
- M-604, M-618 — carreteras secundarias; otras carreteras
- sanidad; ayuntamiento; estación cercanías
- línea de ferrocarril; línea de metro ligero
- ML — boca de metro; estación metro ligero
- 1 — paseillos; número de portal
- Calle — calles; parroquias

Comunidad de Madrid

Dirección General de Economía
CONSEJERÍA DE ECONOMÍA, HACIENDA Y EMPLEO

0 30 60 m
ESCALA GRÁFICA

Mapa II - D3

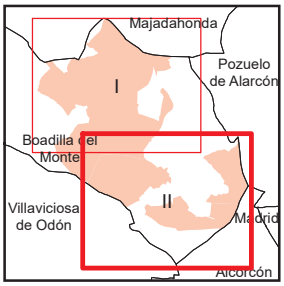

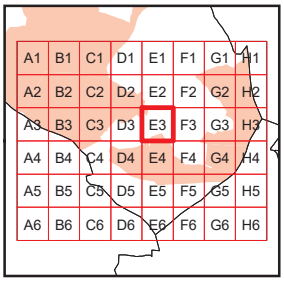

Boadilla del Monte

Leyenda

Meco	perímetro y nombre de núcleo de población
01-002	límite municipal; sección censal
A-6 / M-608	autopistas y autovías; carreteras principales
M-604 / M-618	carreteras secundarias; otras carreteras
	sanidad; ayuntamiento; estación cercanias
	línea de ferrocarril; línea de metro ligero
	boca de metro; estación metro ligero
1	paseillos; número de portal
Calle	calles; parroquias

Comunidad de Madrid

Dirección General de Economía
CONSEJERÍA DE ECONOMÍA, HACIENDA Y EMPLEO

0 30 60 m
ESCALA GRÁFICA

Mapa II - E3

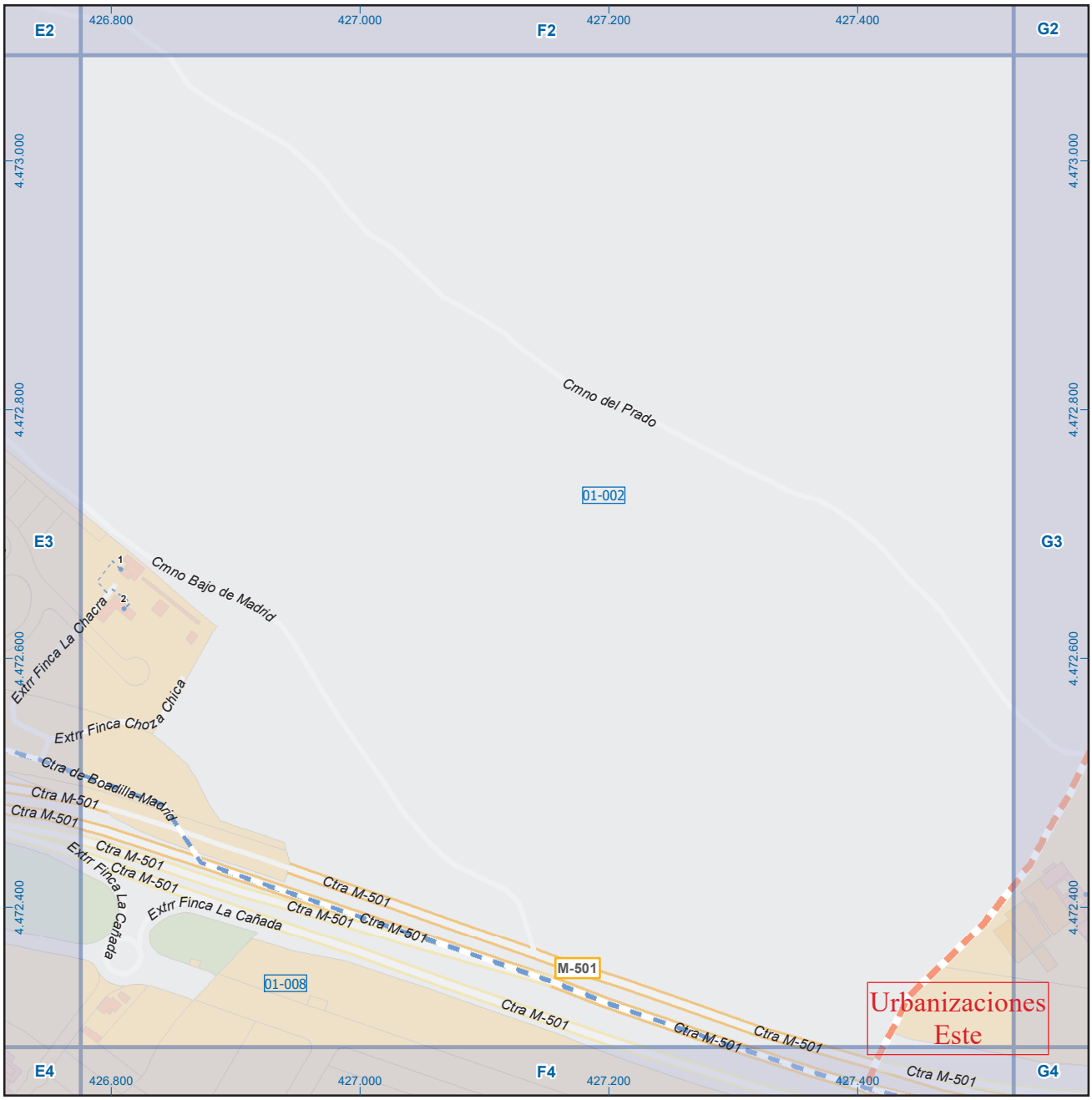

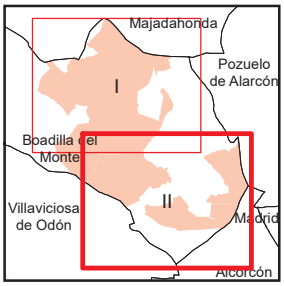

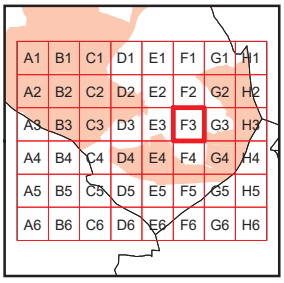

Boadilla del Monte

Leyenda

- Meco — perímetro y nombre de núcleo de población
- 01-002 — límite municipal; sección censal
- A-6, M-608 — autopistas y autovías; carreteras principales
- M-604, M-618 — carreteras secundarias; otras carreteras
- sanidad; ayuntamiento; estación cercanias
- línea de ferrocarril; línea de metro ligero
- ML — boca de metro; estación metro ligero
- 1 — paseillos; número de portal
- Calle — calles; parroquias

Comunidad de Madrid

Dirección General de Economía
CONSEJERÍA DE ECONOMÍA, HACIENDA Y EMPLEO

0 30 60 m
ESCALA GRÁFICA

Mapa II - F3

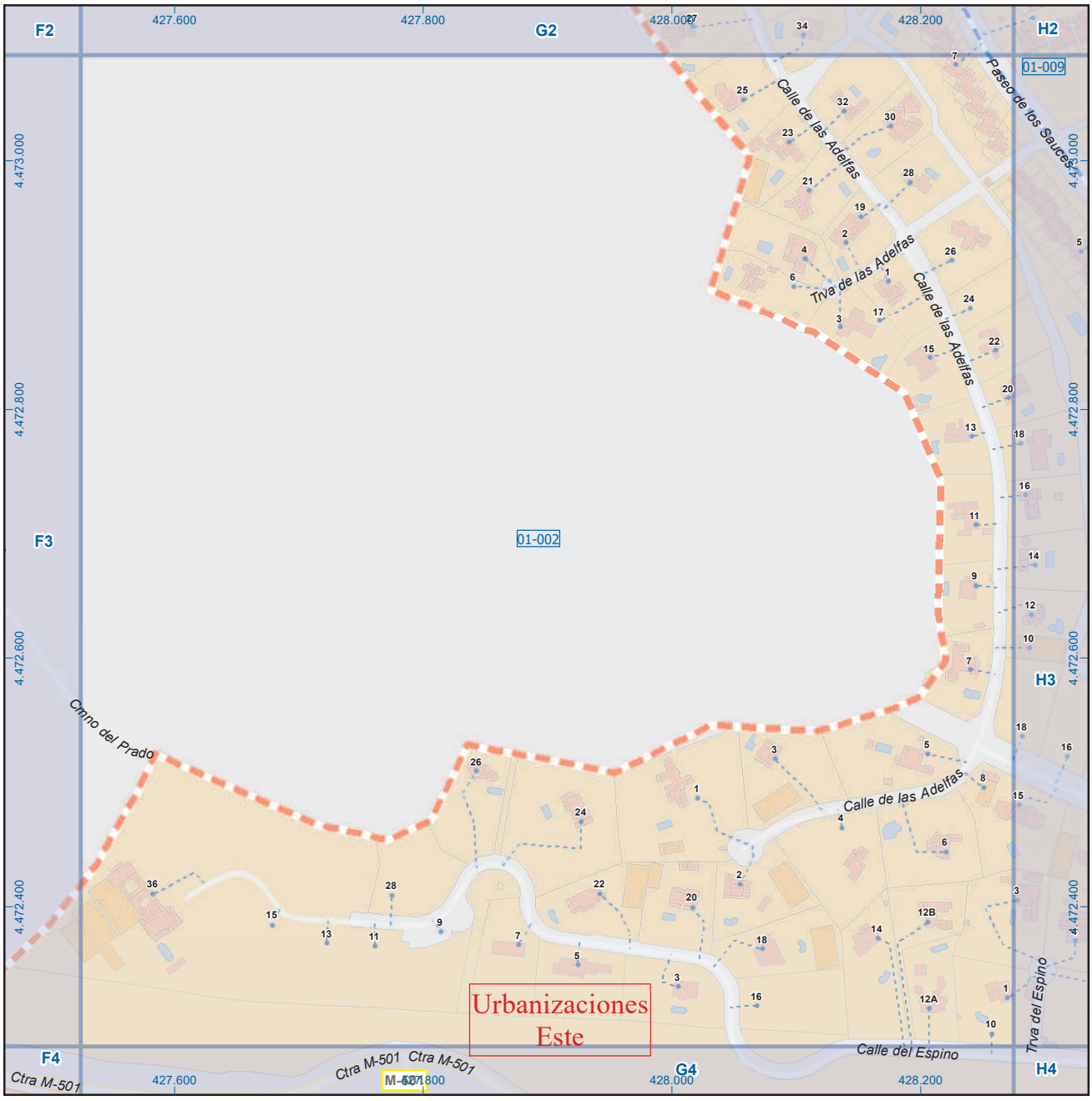

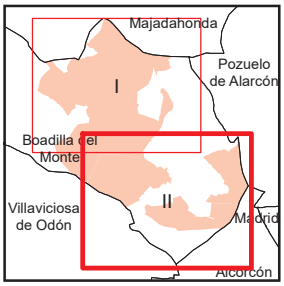

A1	B1	C1	D1	E1	F1	G1	H1
A2	B2	C2	D2	E2	F2	G2	H2
A3	B3	C3	D3	E3	F3	G3	H3
A4	B4	C4	D4	E4	F4	G4	H4
A5	B5	C5	D5	E5	F5	G5	H5
A6	B6	C6	D6	E6	F6	G6	H6

Boadilla del Monte

Leyenda

- Meco — perímetro y nombre de núcleo de población
- 01-002 — límite municipal; sección censal
- A-6, M-608 — autopistas y autovías; carreteras principales
- M-604, M-618 — carreteras secundarias; otras carreteras
- sanidad; ayuntamiento; estación cercanías
- línea de ferrocarril; línea de metro ligero
- ML — boca de metro; estación metro ligero
- 1 — paseillos; número de portal
- Calle — calles; parroquias

Comunidad de Madrid

Dirección General de Economía
CONSEJERÍA DE ECONOMÍA, HACIENDA Y EMPLEO

0 30 60 m
ESCALA GRÁFICA

Mapa II - G3

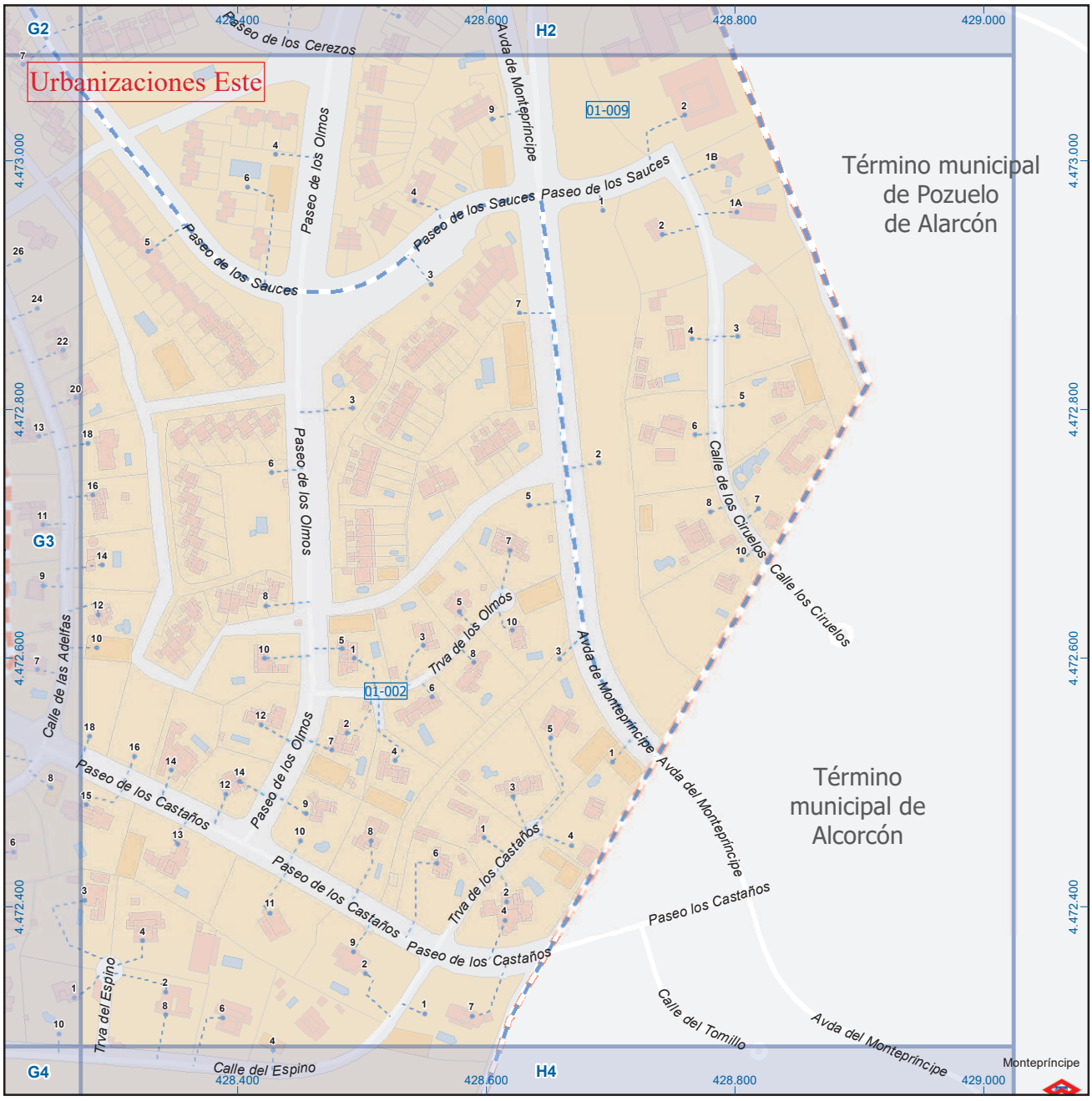

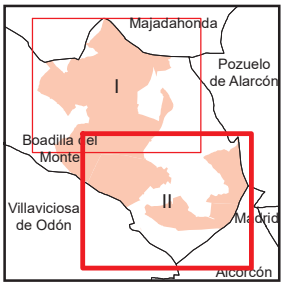

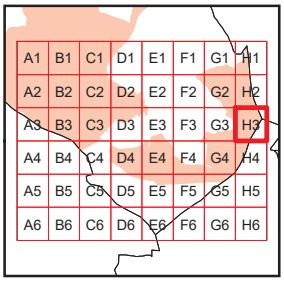

Boadilla del Monte

Leyenda

- Meco — perímetro y nombre de núcleo de población
- 01-002 — límite municipal; sección censal
- A-6 / M-608 — autopistas y autovías; carreteras principales
- M-604 / M-618 — carreteras secundarias; otras carreteras
- sanidad; ayuntamiento; estación cercanías
- línea de ferrocarril; línea de metro ligero
- ML — boca de metro; estación metro ligero
- 1 — paseillos; número de portal
- Calle — calles; parroquias

Comunidad de Madrid

Dirección General de Economía
CONSEJERÍA DE ECONOMÍA, HACIENDA Y EMPLEO

0 30 60 m
ESCALA GRÁFICA

Mapa II - H3

Boadilla del Monte

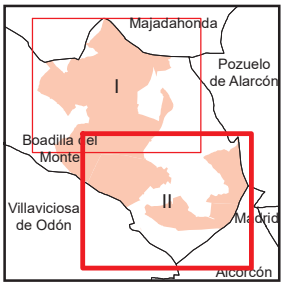

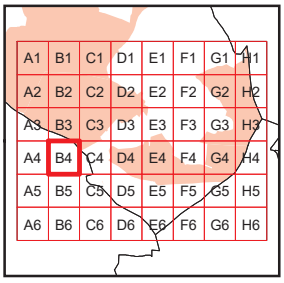

Leyenda

- perímetro y nombre de núcleo de población (Meco)
- límite municipal; sección censal (01-002)
- autopistas y autovías; carreteras principales (A-6, M-608)
- carreteras secundarias; otras carreteras (M-604, M-618)
- sanidad; ayuntamiento; estación cercanias
- línea de ferrocarril; línea de metro ligero
- boca de metro; estación metro ligero (ML)
- paseillos; número de portal (1)
- calles; parroquias (Calle)

Comunidad de Madrid

Dirección General de Economía
CONSEJERÍA DE ECONOMÍA, HACIENDA Y EMPLEO

0 30 60 m
ESCALA GRÁFICA

Mapa II - B4

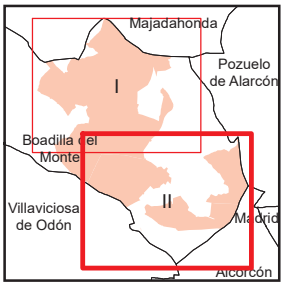

A1	B1	C1	D1	E1	F1	G1	H1
A2	B2	C2	D2	E2	F2	G2	H2
A3	B3	C3	D3	E3	F3	G3	H3
A4	B4	C4	D4	E4	F4	G4	H4
A5	B5	C5	D5	E5	F5	G5	H5
A6	B6	C6	D6	E6	F6	G6	H6

Boadilla del Monte

Leyenda

- Meco — perímetro y nombre de núcleo de población
- 01-002 — límite municipal; sección censal
- A-6, M-608 — autopistas y autovías; carreteras principales
- M-604, M-618 — carreteras secundarias; otras carreteras
- sanidad; ayuntamiento; estación cercanías
- línea de ferrocarril; línea de metro ligero
- ML — boca de metro; estación metro ligero
- 1 — paseillos; número de portal
- Calle — calles; parroquias

Comunidad de Madrid

Dirección General de Economía
CONSEJERÍA DE ECONOMÍA, HACIENDA Y EMPLEO

0 30 60 m
ESCALA GRÁFICA

Mapa II - C4

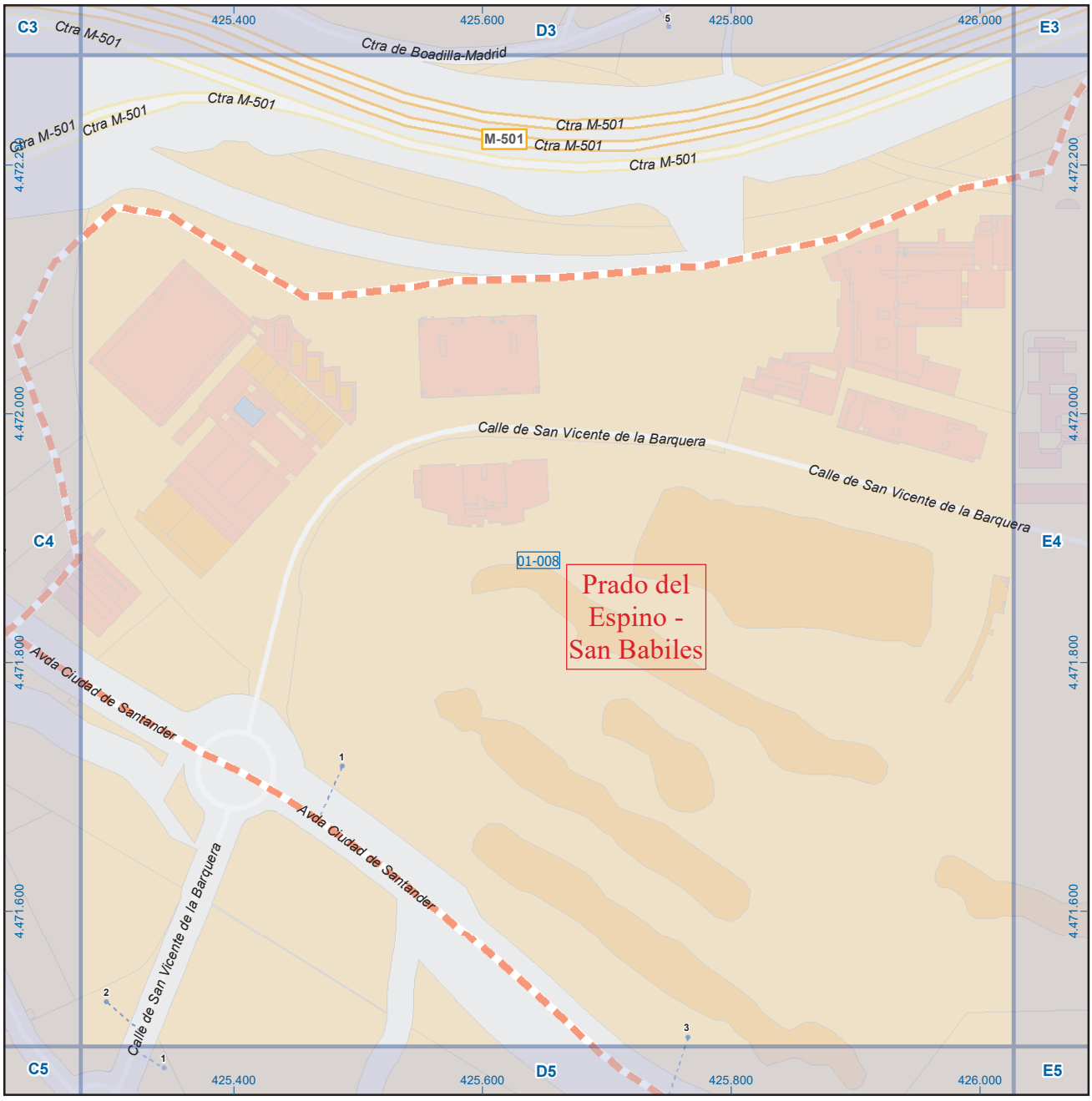

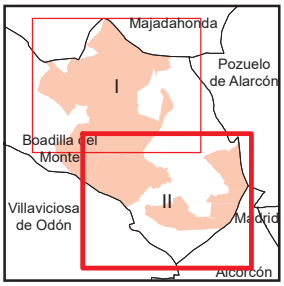

A1	B1	C1	D1	E1	F1	G1	H1
A2	B2	C2	D2	E2	F2	G2	H2
A3	B3	C3	D3	E3	F3	G3	H3
A4	B4	C4	D4	E4	F4	G4	H4
A5	B5	C5	D5	E5	F5	G5	H5
A6	B6	C6	D6	E6	F6	G6	H6

Boadilla del Monte

Leyenda

- Meco — perímetro y nombre de núcleo de población
- 01-002 — límite municipal; sección censal
- A-6, M-608 — autopistas y autovías; carreteras principales
- M-604, M-618 — carreteras secundarias; otras carreteras
- sanidad; ayuntamiento; estación cercanias
- línea de ferrocarril; línea de metro ligero
- ML — boca de metro; estación metro ligero
- 1 — paseillos; número de portal
- Calle — calles; parroquias

Comunidad de Madrid

Dirección General de Economía
CONSEJERÍA DE ECONOMÍA, HACIENDA Y EMPLEO

0 30 60 m
ESCALA GRÁFICA

Mapa II - D4

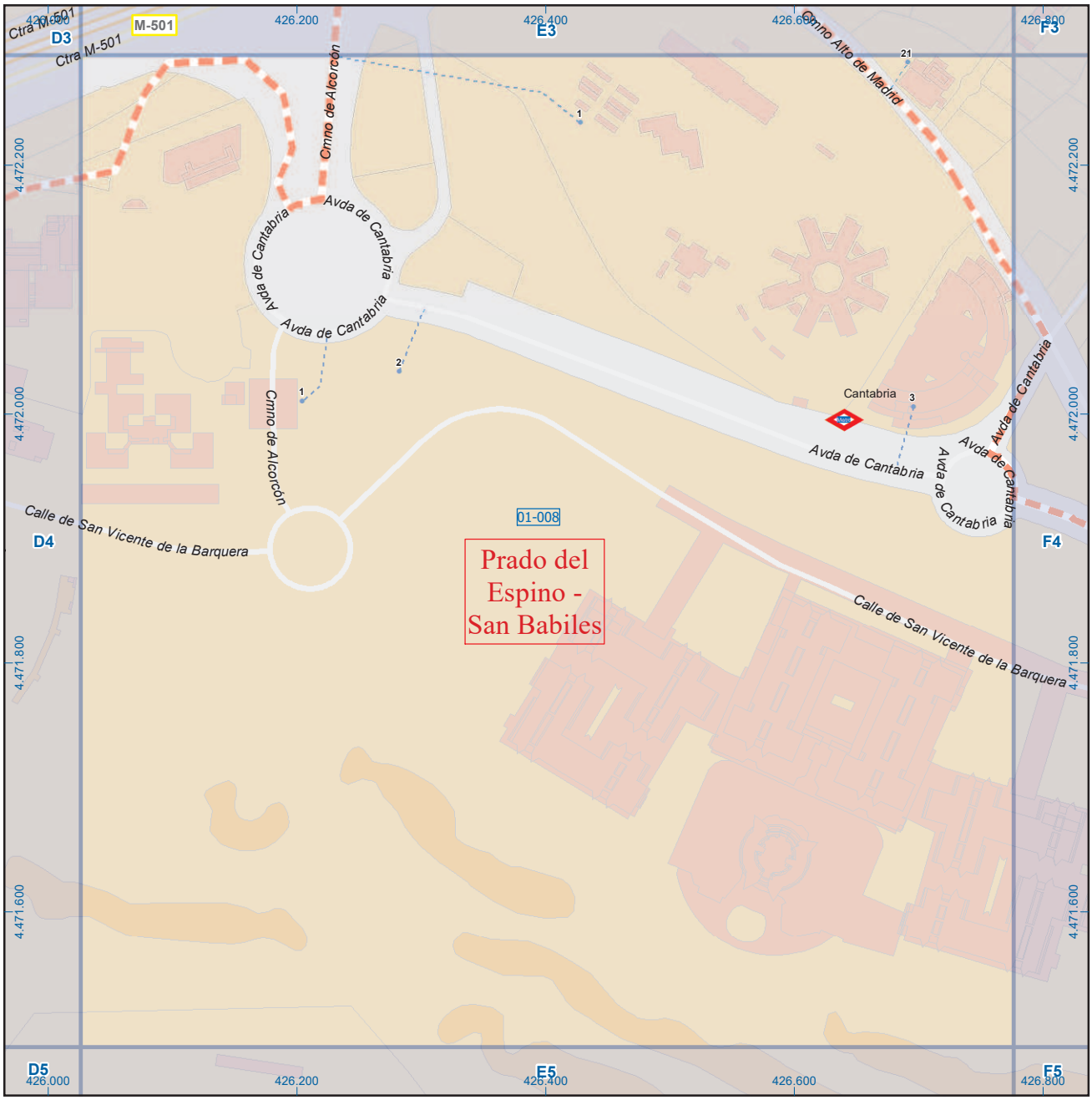

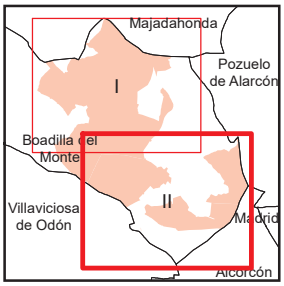

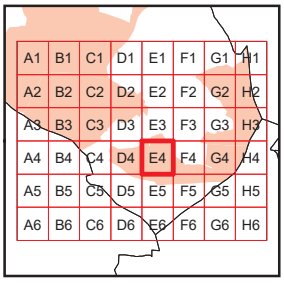

Boadilla del Monte

Leyenda

- Meco — perímetro y nombre de núcleo de población
- 01-002 — límite municipal; sección censal
- A-6, M-604 — autopistas y autovías; carreteras principales
- M-608, M-618 — carreteras secundarias; otras carreteras
- sanidad; ayuntamiento; estación cercanias
- línea de ferrocarril; línea de metro ligero
- ML — boca de metro; estación metro ligero
- 1 — paseillos; número de portal
- Calle — calles; parroquias

Comunidad de Madrid

Dirección General de Economía
CONSEJERÍA DE ECONOMÍA, HACIENDA Y EMPLEO

0 30 60 m
ESCALA GRÁFICA

Mapa II - E4

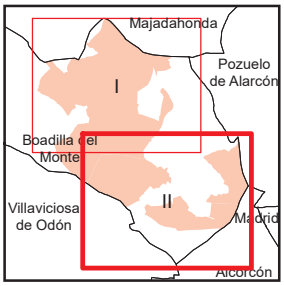

A1	B1	C1	D1	E1	F1	G1	H1
A2	B2	C2	D2	E2	F2	G2	H2
A3	B3	C3	D3	E3	F3	G3	H3
A4	B4	C4	D4	E4	F4	G4	H4
A5	B5	C5	D5	E5	F5	G5	H5
A6	B6	C6	D6	E6	F6	G6	H6

Boadilla del Monte

Leyenda

- Meco — perímetro y nombre de núcleo de población
- 01-002 — límite municipal; sección censal
- A-6, M-604, M-608, M-618 — autopistas y autovías; carreteras principales; carreteras secundarias; otras carreteras
- sanidad; ayuntamiento; estación cercanías
- línea de ferrocarril; línea de metro ligero
- ML — boca de metro; estación metro ligero
- 1 — paseillos; número de portal
- Calle — calles; parroquias

Comunidad de Madrid

Dirección General de Economía
CONSEJERÍA DE ECONOMÍA, HACIENDA Y EMPLEO

0 30 60 m
ESCALA GRÁFICA

Mapa II - F4

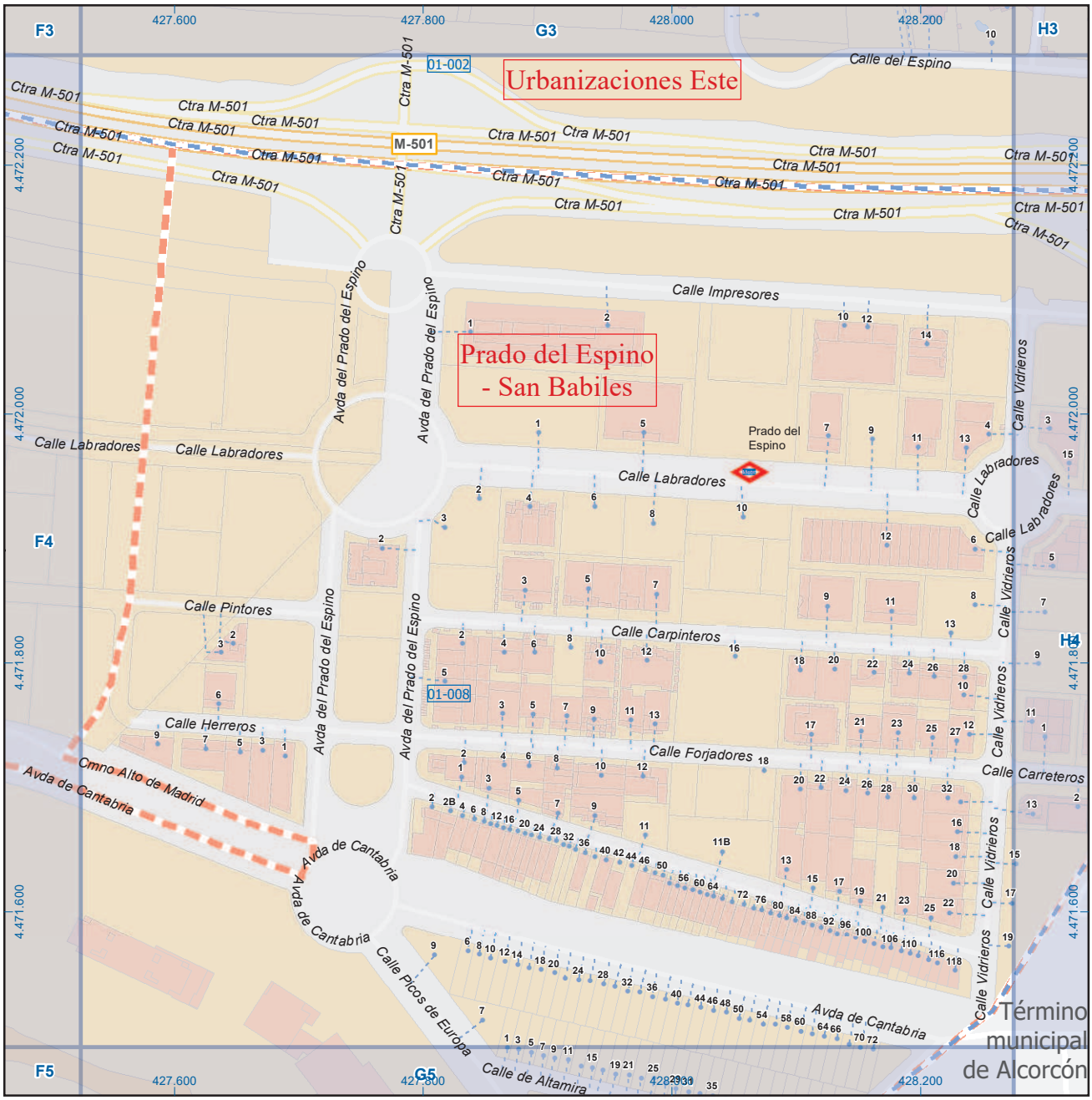

Boadilla del Monte

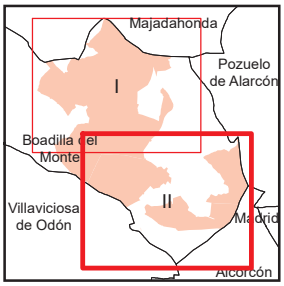

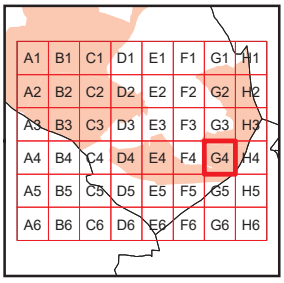

Leyenda

- Meco — perímetro y nombre de núcleo de población
- 01-002 — límite municipal; sección censal
- A-6, M-604 — autopistas y autovías; carreteras principales
- M-608, M-618 — carreteras secundarias; otras carreteras
- sanidad; ayuntamiento; estación cercanías
- línea de ferrocarril; línea de metro ligero
- ML — boca de metro; estación metro ligero
- 1 — paseillos; número de portal
- Calle — calles; parroquias

Comunidad de Madrid

Dirección General de Economía
CONSEJERÍA DE ECONOMÍA, HACIENDA Y EMPLEO

0 30 60 m
ESCALA GRÁFICA

Mapa II - G4

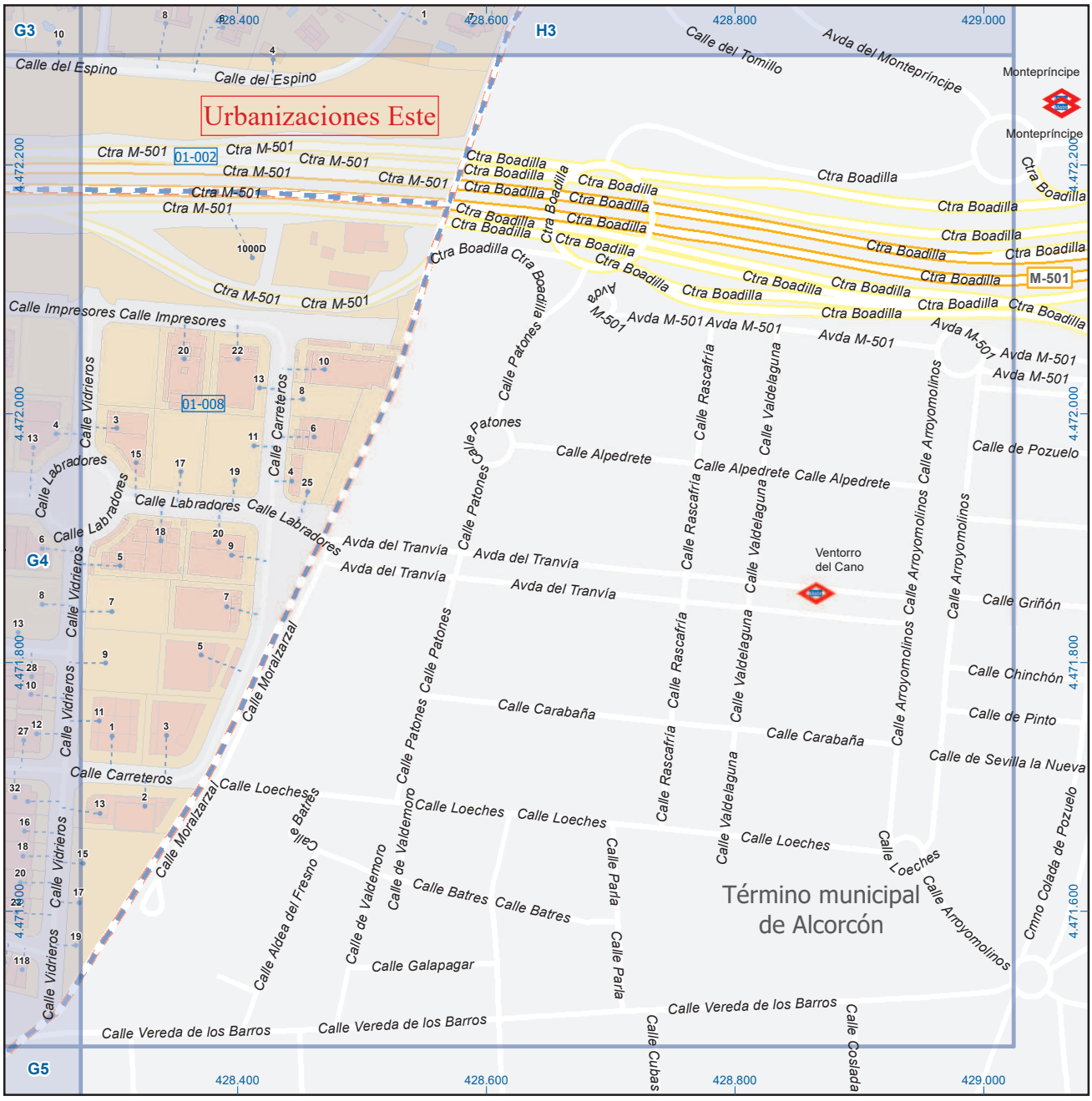

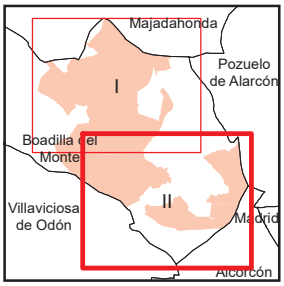

A1	B1	C1	D1	E1	F1	G1	H1
A2	B2	C2	D2	E2	F2	G2	H2
A3	B3	C3	D3	E3	F3	G3	H3
A4	B4	C4	D4	E4	F4	G4	H4
A5	B5	C5	D5	E5	F5	G5	H5
A6	B6	C6	D6	E6	F6	G6	H6

Boadilla del Monte

Leyenda

- Meco — perímetro y nombre de núcleo de población
- 01-002 — límite municipal; sección censal
- A-6, M-608 — autopistas y autovías; carreteras principales
- M-604, M-618 — carreteras secundarias; otras carreteras
- sanidad; ayuntamiento; estación cercanías
- línea de ferrocarril; línea de metro ligero
- ML — boca de metro; estación metro ligero
- 1 — paseillos; número de portal
- Calle — calles; parroquias

Comunidad de Madrid

Dirección General de Economía
CONSEJERÍA DE ECONOMÍA, HACIENDA Y EMPLEO

0 30 60 m
ESCALA GRÁFICA

Mapa II - H4

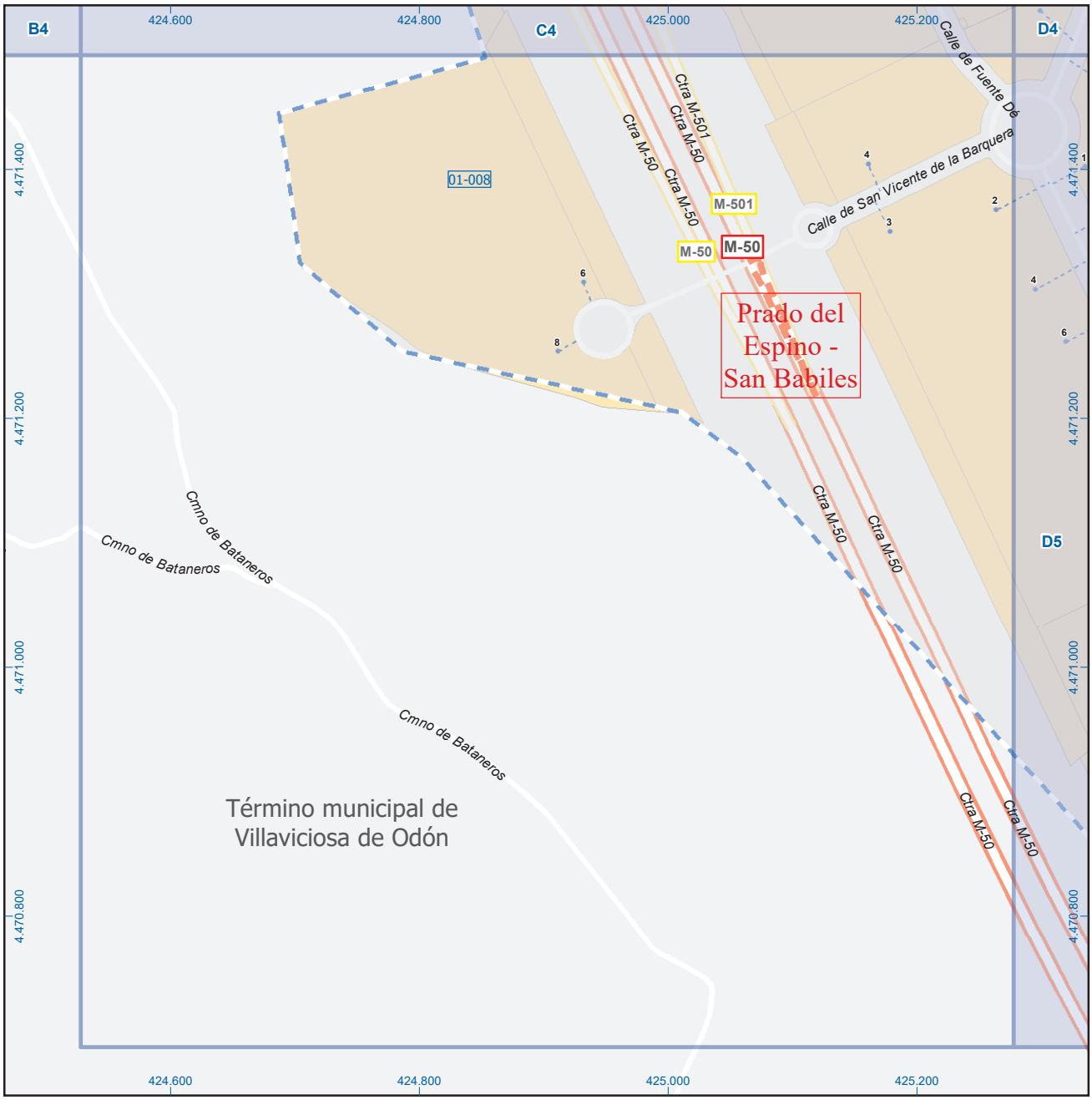

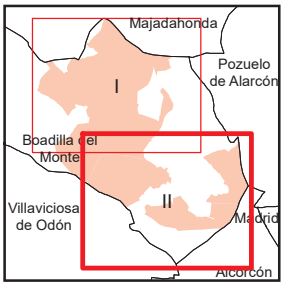

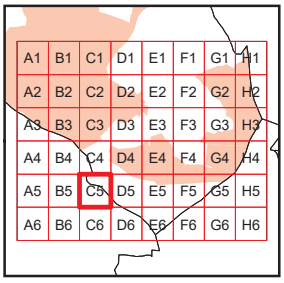

Boadilla del Monte

Leyenda

- Meco — perímetro y nombre de núcleo de población
- 01-002 — límite municipal; sección censal
- A-6, M-608 — autopistas y autovías; carreteras principales
- M-604, M-618 — carreteras secundarias; otras carreteras
- sanidad; ayuntamiento; estación cercanías
- línea de ferrocarril; línea de metro ligero
- ML — boca de metro; estación metro ligero
- 1 — paseillos; número de portal
- Calle — calles; parroquias

Comunidad de Madrid

Dirección General de Economía
CONSEJERÍA DE ECONOMÍA, HACIENDA Y EMPLEO

0 30 60 m
ESCALA GRÁFICA

Mapa II - C5

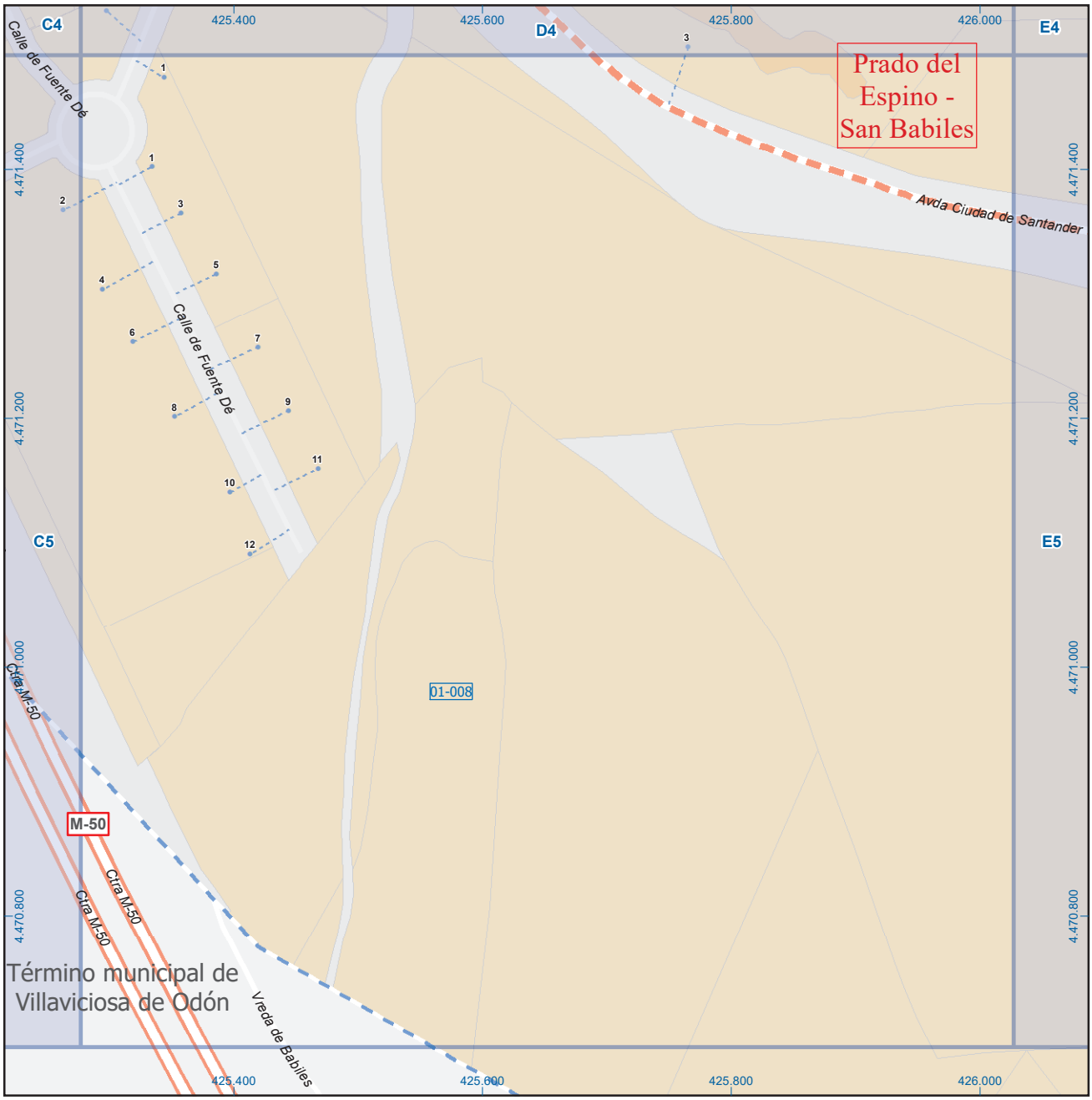

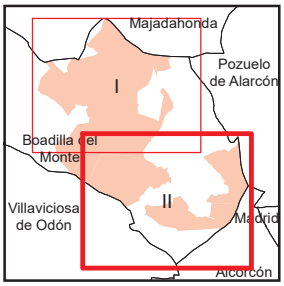

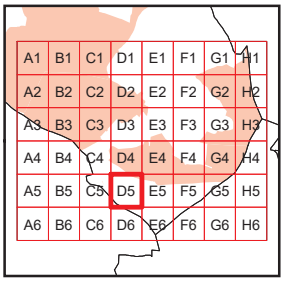

Boadilla del Monte

Leyenda

- Meco — perímetro y nombre de núcleo de población
- 01-002 — límite municipal; sección censal
- A-6, M-604 — autopistas y autovías; carreteras principales
- M-608, M-618 — carreteras secundarias; otras carreteras
- sanidad; ayuntamiento; estación cercanias
- línea de ferrocarril; línea de metro ligero
- ML — boca de metro; estación metro ligero
- 1 — paseillos; número de portal
- Calle — calles; parroquias

Comunidad de Madrid

Dirección General de Economía
CONSEJERÍA DE ECONOMÍA, HACIENDA Y EMPLEO

0 30 60 m
ESCALA GRÁFICA

Mapa II - D5

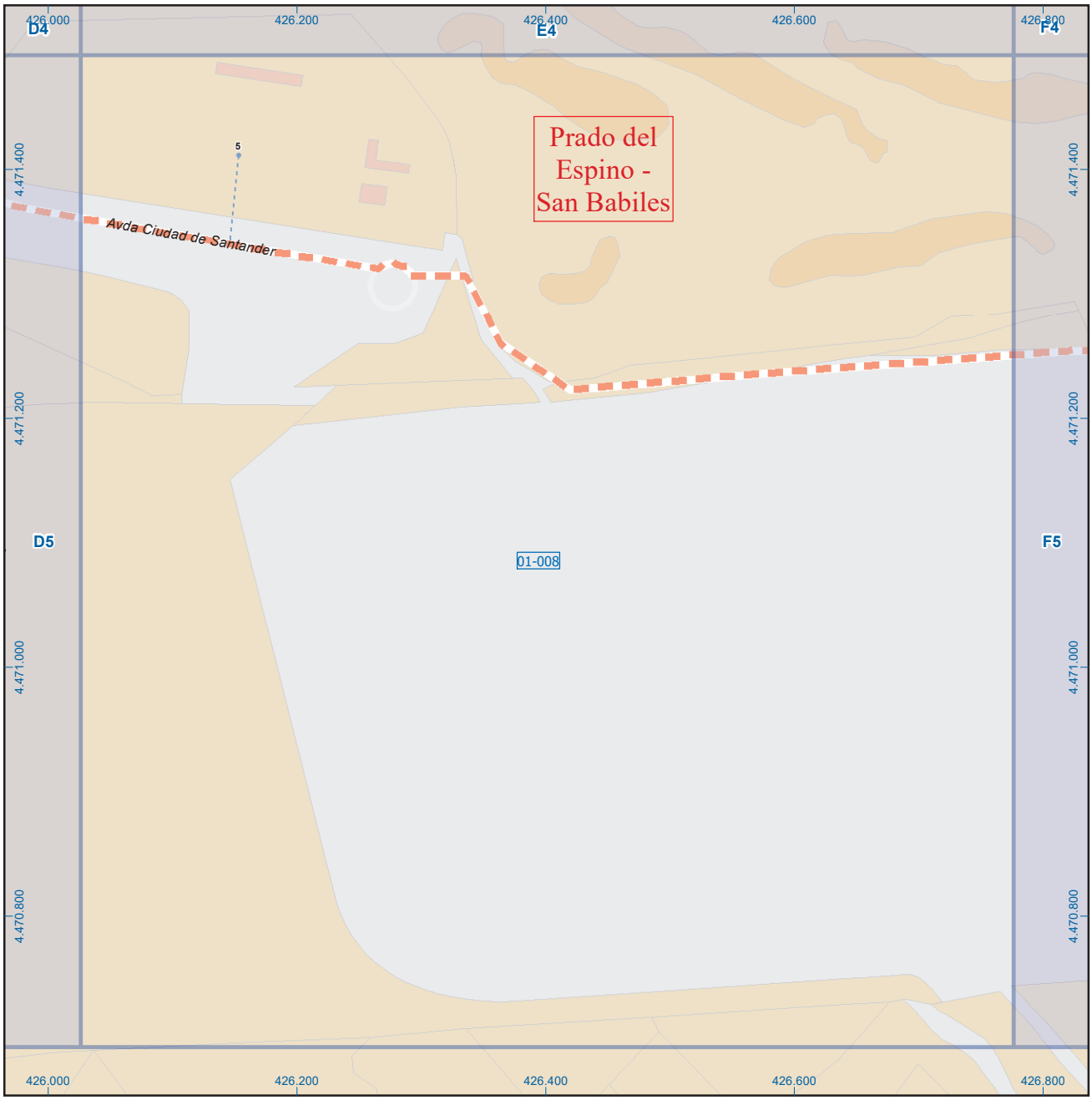

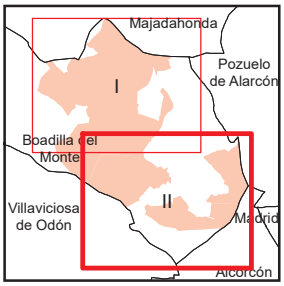

A1	B1	C1	D1	E1	F1	G1	H1
A2	B2	C2	D2	E2	F2	G2	H2
A3	B3	C3	D3	E3	F3	G3	H3
A4	B4	C4	D4	E4	F4	G4	H4
A5	B5	C5	D5	E5	F5	G5	H5
A6	B6	C6	D6	E6	F6	G6	H6

Boadilla del Monte

Leyenda

- Meco — perímetro y nombre de núcleo de población
- 01-002 — límite municipal; sección censal
- A-6, M-608 — autopistas y autovías; carreteras principales
- M-604, M-618 — carreteras secundarias; otras carreteras
- sanidad; ayuntamiento; estación cercanias
- línea de ferrocarril; línea de metro ligero
- boca de metro; estación metro ligero
- 1 — paseillos; número de portal
- Calle — calles; parroquias

Comunidad de Madrid

Dirección General de Economía
CONSEJERÍA DE ECONOMÍA, HACIENDA Y EMPLEO

0 30 60 m
ESCALA GRÁFICA

Mapa II - E5

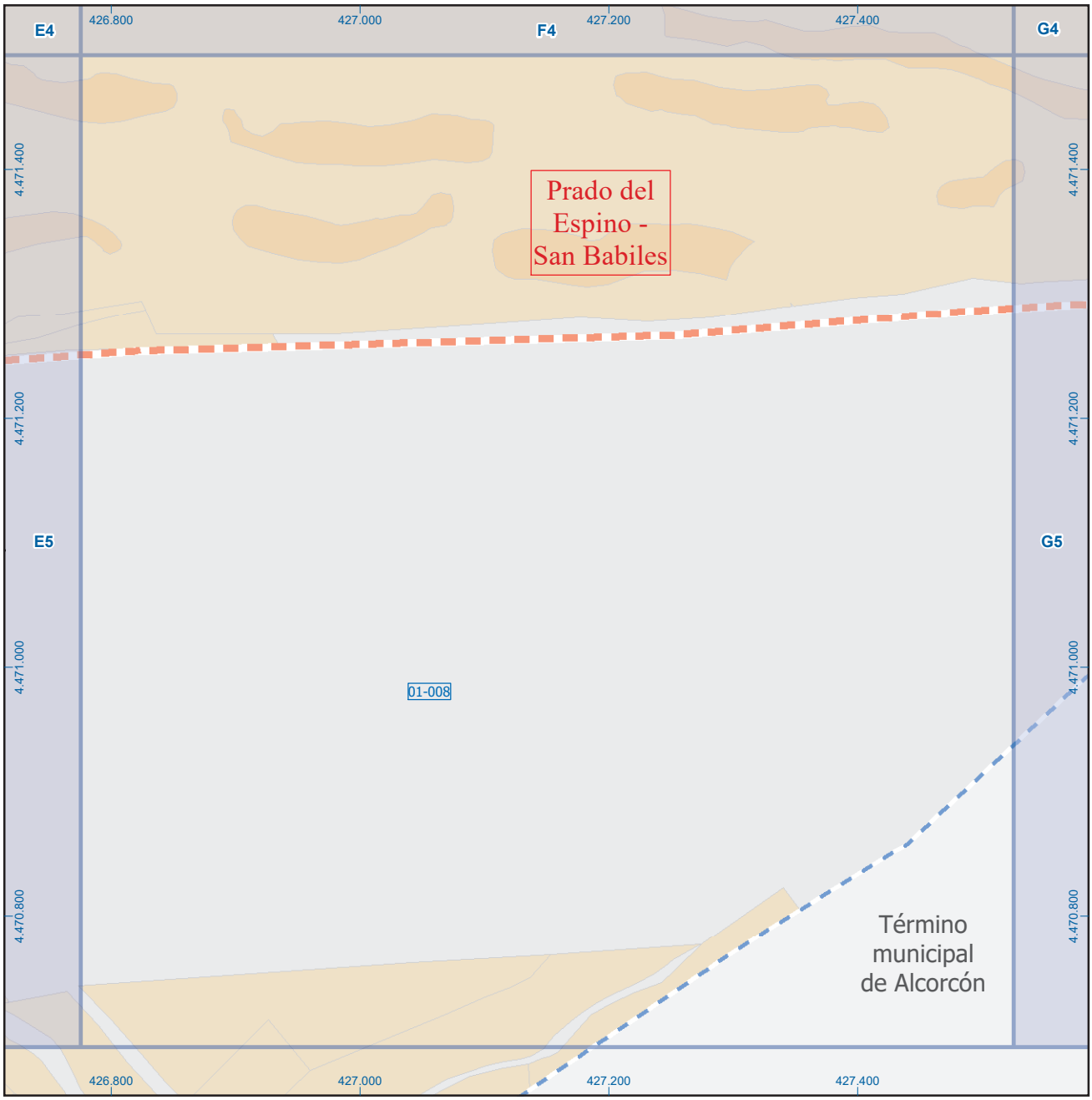

Boadilla del Monte

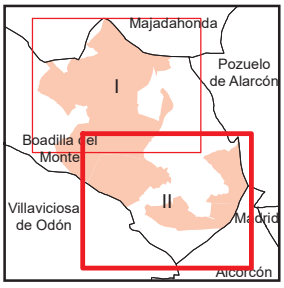

A1	B1	C1	D1	E1	F1	G1	H1
A2	B2	C2	D2	E2	F2	G2	H2
A3	B3	C3	D3	E3	F3	G3	H3
A4	B4	C4	D4	E4	F4	G4	H4
A5	B5	C5	D5	E5	F5	G5	H5
A6	B6	C6	D6	E6	F6	G6	H6

Leyenda

- Meco — perímetro y nombre de núcleo de población
- 01-002 — límite municipal; sección censal
- A-6, M-604 — autopistas y autovías; carreteras principales
- M-608, M-618 — carreteras secundarias; otras carreteras
- sanidad; ayuntamiento; estación cercanias
- línea de ferrocarril; línea de metro ligero
- ML — boca de metro; estación metro ligero
- 1 — paseillos; número de portal
- Calle — calles; parroquias

Comunidad de Madrid

Dirección General de Economía
CONSEJERÍA DE ECONOMÍA, HACIENDA Y EMPLEO

0 30 60 m
ESCALA GRÁFICA

Mapa II - F5



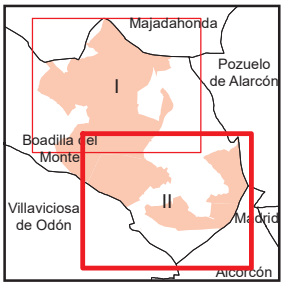

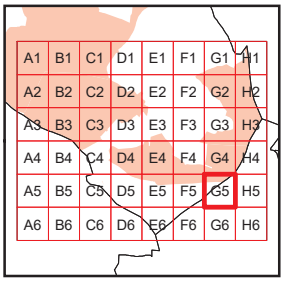

Boadilla del Monte

Leyenda

- Meco — perímetro y nombre de núcleo de población
- 01-002 — límite municipal; sección censal
- A-6, M-604 — autopistas y autovías; carreteras principales
- M-608, M-618 — carreteras secundarias; otras carreteras
- sanidad; ayuntamiento; estación cercanias
- línea de ferrocarril; línea de metro ligero
- ML — boca de metro; estación metro ligero
- 1 — paseillos; número de portal
- Calle — calles; parroquias

Comunidad de Madrid

Dirección General de Economía
CONSEJERÍA DE ECONOMÍA, HACIENDA Y EMPLEO

0 30 60 m
ESCALA GRÁFICA

Mapa II - G5