



PLANO CALLE

Cercedilla

Cercedilla

Navacerrada

Los Molinos

Becerril de la Sierra

Collado Mediano

Guadarrama

2024

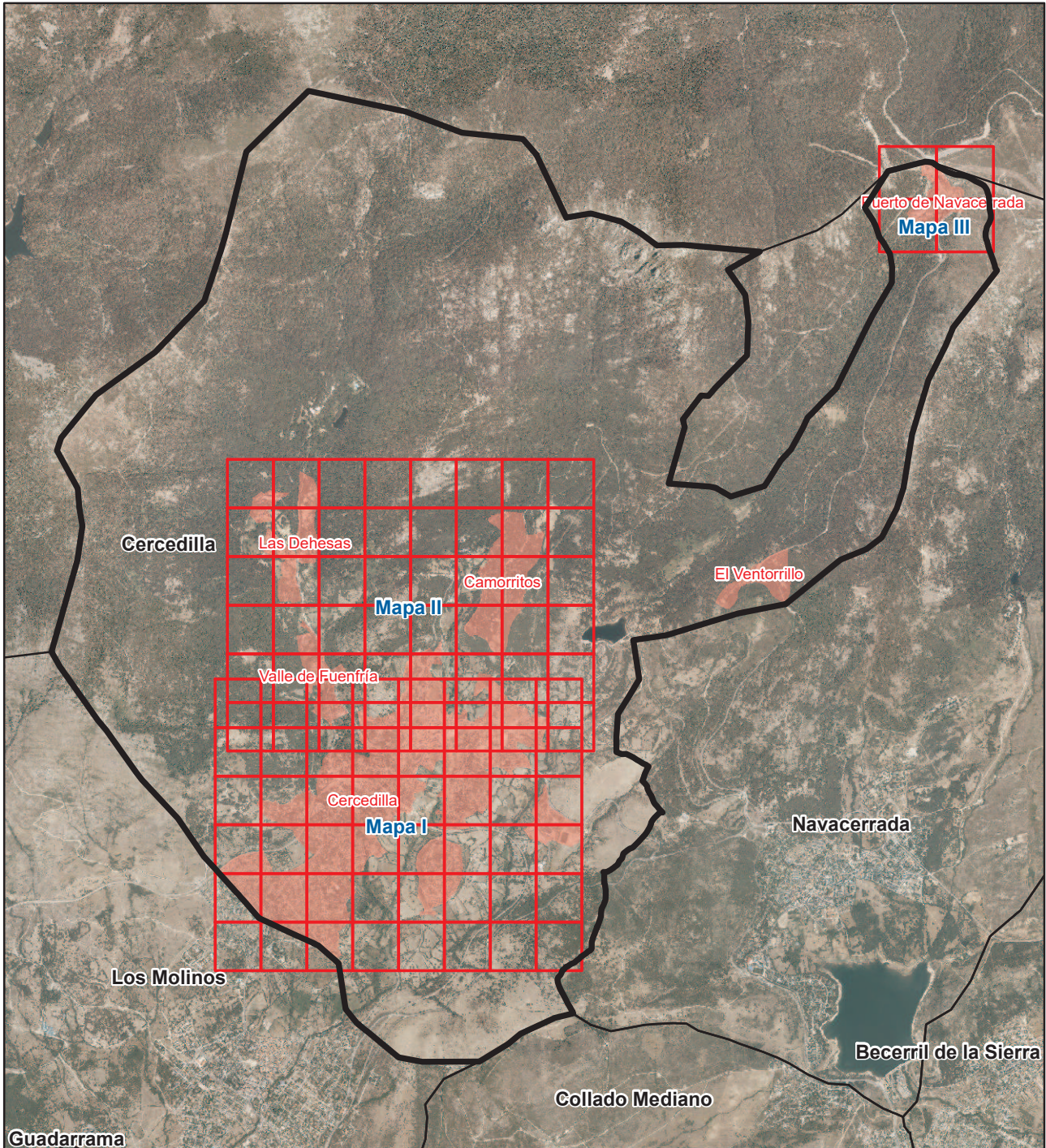


Dirección General de Economía
CONSEJERÍA DE ECONOMÍA,
HACIENDA Y EMPLEO



ESQUEMA DE DISTRIBUCIÓN DEL CALLEJERO POR PLANOS

Cercedilla



Literal de Vía	Numeración		Mapa	Hojas
	Desde	Hasta		
Calle del Abeto	1	3	I	F3
Calle del Abeto	2	4	I	F3
Calle de la Acacia	1	5	I	F2
Calle de la Acacia	6	6	I	F3
Calle de la Acacia	11	11	I	F3
Calle Acebo	2	6	I	F4
Calle del Álamo			I	F3
Calle del Álamo	1	3	I	F3
Calle del Álamo	2	8	I	F3
Calle Aldea			I	E3
Calle Aldea	1	3	I	E3
Calle Aldea	2	4	I	E3
Calle Almacenes	2	2	I	G2
Calle Almacenes	2	4	II	F6
Calle Almacenes	3	3	I	G2
Calle Almacenes	3	7	II	F6
Calle Almacenes	4	4	I	G1
Calle Almacenes	7	7	I	G1
Calle de la Alondra			I	F5
Calle de la Alondra	1	7	I	F4
Calle de la Alondra	2	8	I	F4
Calle de la Alondra	22	22	I	F5
Calle de la Alondra	35	37	I	F5
Calle de la Alondra	36	42	I	E5
Calle Alonso García	1	1	II	E6
Calle Alonso García	1	1	I	E2
Calle Alonso García	2	4	II	E6
Calle Alonso García	2	4	I	E2
Calle del Altozano			I	D2
Calle del Altozano	1	1	I	D2
Calle del Altozano	2	6	I	D2
Calle del Altozano	6	10	I	D2
Calle de la Amargura			I	E1
Calle de la Amargura			II	E6
Calle de la Amargura	1	17	II	E6
Calle de la Amargura	1	17	I	E1
Calle de la Amargura	2	16	I	E1
Calle de la Amargura	2	16	II	E6
Calle Aribel			I	C2
Calle Aribel	1	3	I	C2
Calle Arizónicas	2	8	I	F3
Calle del Arroyo	9	15	I	F2

Literal de Vía	Numeración		Mapa	Hojas
	Desde	Hasta		
Calle del Arroyo	10	22	I	F2
Trva del Arroyo			I	F2
Trva del Arroyo	1	3	II	E6
Trva del Arroyo	1	9	I	F2
Trva del Arroyo	2	2	I	F2
Trva del Arroyo	2	2	II	E6
Calle Auroriña			I	C3
Calle Auroriña	1	1	I	C3
Calle Auroriña	2	14	I	C3
Calle Banco	1	3	I	C5
Calle Barrancos			II	D6
Calle Barrancos	1	1	II	D6
Calle Barrancos	1	1	I	E2
Calle Barrancos	2	6	I	E2
Calle Barrancos	2	6	II	D6
Calle del Bautismo	1	15	I	F1
Calle del Bautismo	1	21	II	F6
Calle del Bautismo	2	8	I	F1
Calle del Bautismo	2	12	II	F6
Trva del Bautismo	1	1	I	F1
Trva del Bautismo	1	1	II	F6
Trva del Bautismo	2	2	II	F6
Trva del Bautismo	2	2	I	F1
Calle de la Biblioteca			I	E2
Calle de la Biblioteca	2	6	I	E2
Calle de la Biblioteca	3	3	I	E2
Avda Blanca Fernández Ochoa			I	G2
Avda Blanca Fernández Ochoa	1	5	I	G2
Avda Blanca Fernández Ochoa	1	5	II	F6
Avda Blanca Fernández Ochoa	2	4	II	F6
Avda Blanca Fernández Ochoa	2	20	I	G2
Avda Blanca Fernández Ochoa	9	9	I	F2
Avda Blanca Fernández Ochoa	42	42	I	F2
Calle de la Bola del Mundo	1	5	III	A2
Calle de la Bola del Mundo	2	2	III	A2
Calle del Bosque			I	A5
Calle del Bosque	5	11	I	A5
Calle del Bosque	6	8	I	A5
Calle de la Botica			I	E2
Calle de la Botica	1	13	II	D6
Calle de la Botica	1	13	I	E2
Calle de la Botica	4	14	I	E2
Calle de la Botica	4	14	II	D6
Trva de la Botica			I	E2
Trva de la Botica	1	5	I	E2

Literal de Vía	Numeración		Mapa	Hojas
	Desde	Hasta		
Trva de la Botica	2	8	I	E2
Calle de las Brisas	1	37	II	B2
Calle Burgos	1	3	I	G2
Calle Burgos	2	4	I	G2
Calle Cacera de Gobienzo			I	D2
Calle Cacera de Gobienzo	4	8	I	D2
Calle Cacera de Gobienzo	5	5	I	D2
Calle Camorritos			I	F2
Calle Camorritos			II	F6
Calle Camorritos	1	3	I	F2
Calle Camorritos	1	3	II	F6
Calle Camorritos	2	2	I	F2
Ctra de Camorritos	1	1	II	F2
Cmno Campamentos			I	C3
Cmno Campamentos	1	1	I	C3
Calle del Campo	1	3	II	E6
Gta de Campoamor	1	3	II	F6
Gta de Campoamor	1	3	I	F2
Gta de Campoamor	4	6	I	F2
Gta de Campoamor	7	7	I	F2
Paseo Canalejas			I	C3
Paseo Canalejas	1	21	I	C3
Paseo Canalejas	2	4	I	C3
Calle Canales	17	17	I	C4
Calle Cancha			I	E1
Calle Cancha	1	17	I	E1
Calle Cancha	2	10	I	E1
Calle Cancha	8	12	II	D5
Calle Cancha	15	19	II	D5
Calle de los Cantos Gordos	1	3	II	F6
Calle de los Cantos Gordos	2	2	II	F6
Calle de los Cantos Gordos	4	24	I	G1
Calle de los Cantos Gordos	5	17	I	G1
Cmno Cantos Gordos			II	F6
Cmno Cantos Gordos			I	F1
Cmno Cantos Gordos	1	3	II	F6
Cmno Cantos Gordos	1	3	I	F1
Cmno Cantos Gordos	4	8	II	F5
Cmno Cantos Gordos	4	8	I	G1
Cmno Cantos Gordos	21	77	II	F5
Cmno Cantos Gordos	49	71	I	G1
Trva Cantos Gordos	2	6	I	F1
Trva Cantos Gordos	2	6	II	F6
Calle del Caño	1	7	I	E2
Calle del Caño	1	7	II	E6

Literal de Vía	Numeración		Mapa	Hojas
	Desde	Hasta		
Calle del Caño	2	6	II	E6
Calle del Caño	2	6	I	E2
Calle Capilla de las Mercedes	1	1	I	C2
Calle Capilla de las Mercedes	2	4	I	C2
Cmno de la Capilla	5	7	II	G2
Calle del Capón	1	19	I	E2
Calle del Capón	1	19	II	E6
Calle del Capón	2	16	I	E2
Calle del Capón	2	16	II	E6
Trva del Carmen 2	1	3	I	E2
Trva del Carmen 2	1	3	II	E6
Trva del Carmen 5	1	1	II	E6
Trva del Carmen 5	1	1	I	E2
Trva del Carmen 5	2	2	I	E2
Trva del Carmen 5	2	2	II	E6
Calle del Carmen			I	E2
Calle del Carmen			II	E6
Calle del Carmen	1	27	II	E6
Calle del Carmen	2	30	II	E6
Calle del Carmen	3	27	I	E2
Calle del Carmen	10	30	I	E2
Calle Cármenes	1	3	I	D2
Calle Carrascal			I	A4
Calle Carrascal	1	27	I	A4
Calle Carrascal	2	34	I	A4
Calle de la Carrera del Señor			I	E1
Calle de la Carrera del Señor			II	E6
Calle de la Carrera del Señor			I	E2
Calle de la Carrera del Señor	1	13	I	E2
Calle de la Carrera del Señor	1	15	II	E6
Calle de la Carrera del Señor	2	2	I	E2
Calle de la Carrera del Señor	2	2	II	E6
Calle de la Carrera del Señor	2	6	I	E2
Calle de la Carrera del Señor	2	12	II	E6
Calle de la Carrera del Señor	12	12	I	E1
Calle de la Carrera del Señor	15	15	I	E1
Trva de la Carrera del Señor	1	1	I	E2
Trva de la Carrera del Señor	1	1	II	E6
Trva de la Carrera del Señor	2	8	II	E6
Trva de la Carrera del Señor	2	8	I	E2
Calle Catalina Montero	1	1	I	E2
Calle Catalina Montero	1	1	II	E6
Calle Catalina Montero	2	2	I	E2
Calle Catalina Montero	2	2	II	E6
Calle de la Cebollita	3	5	I	B5

Literal de Vía	Numeración		Mapa	Hojas
	Desde	Hasta		
Calle de la Cebollita	4	12	I	B5
Calle de la Cebollita	21	35	I	B5
Calle del Cedro	1	1	I	F3
Calle del Cedro	2	2	I	F3
Cmno Cerca de la Mata			II	E5
Cmno Cerca de la Mata			I	E1
Cmno Cerca de la Mata	1	5	I	E1
Cmno Cerca de la Mata	2	10	II	E6
Cmno Cerca de la Mata	2	14	I	E1
Cmno Cerca de la Mata	16	22	II	E5
Calle Cerca de la Poza	3	5	I	B4
Calle Cerca de la Poza	4	4	I	B4
Calle Cerca de la Poza	9	19	I	A5
Calle Cerca de la Poza	10	32	I	A5
Calle Cerquijo			I	F1
Calle Cerquijo			II	E6
Calle Cerquijo	1	1	II	E6
Calle Cerquijo	1	1	I	F1
Calle Cerquijo	2	2	I	F1
Calle Cerquijo	2	2	II	E6
Calle Cerquilla del Río	1	1	I	D3
Calle Cerquilla	2	16	I	F2
Calle Cerquilla	2	16	II	F6
Calle del Cerro Colgado			II	D6
Calle del Cerro Colgado			I	D1
Calle del Cerro Colgado	1	5	I	D1
Calle del Cerro Colgado	1	5	II	D6
Calle del Cerro Colgado	2	22	I	D1
Calle del Cerro Colgado	2	22	II	D6
Calle Circunvalación	13	33	I	C5
Cmno de los Ciruelos			II	E4
Cmno de los Ciruelos	1	1	II	E5
Cmno de los Ciruelos	2	4	II	E5
Cmno de los Ciruelos	10	22	II	E4
Trva de los Ciruelos	1	3	II	E5
Trva de los Ciruelos	2	6	II	E5
Calle Club San Andrés	1	19	I	F3
Calle Club San Andrés	2	16	I	F3
Calle del Collado del Hoyo	1	29	I	B3
Calle del Collado del Hoyo	2	18	I	B3
Calle del Collado del Hoyo	24	36	I	B3
Calle de la Corredera			I	E2
Calle de la Corredera	1	13	I	E2
Calle de la Corredera	2	26	I	E2
Calle de la Corredera	7	13	II	D6

Literal de Vía	Numeración		Mapa	Hojas
	Desde	Hasta		
Calle de la Corredera	20	26	II	D6
Trva de la Corredera	1	3	I	E2
Trva de la Corredera	2	2	I	E2
Calle Cuesta de la Erilla			II	D6
Calle Cuesta de la Erilla	1	9	II	D6
Calle Cuesta de la Erilla	1	9	I	D1
Calle Cuesta de la Erilla	2	4	I	D1
Calle Chaparra	1	1	I	B5
Calle de los Depósitos	2	8	II	C6
Calle del Doctor Benítez	1	3	I	D3
Calle del Doctor Benítez	8	8	I	D3
Calle del Doctor Cañadas			II	E6
Calle del Doctor Cañadas			I	E2
Calle del Doctor Cañadas	1	3	II	E6
Calle del Doctor Cañadas	1	11	I	E2
Calle del Doctor Cañadas	2	8	II	E6
Calle del Doctor Cañadas	2	8	I	E2
Trva del Doctor Cañadas			I	E2
Trva del Doctor Cañadas			II	E6
Trva del Doctor Cañadas	1	3	II	E6
Trva del Doctor Cañadas	1	3	I	E2
Trva del Doctor Cañadas	2	24	II	E6
Trva del Doctor Cañadas	2	24	I	E2
Avda del Doctor Fermín Tamames	1	13	I	F3
Avda del Doctor Fermín Tamames	14	34	I	F3
Calle del Doctor Fleming	1	7	I	C6
Calle del Doctor Fleming	2	8	I	C6
Calle de Don José Polo	1	11	I	B5
Calle de Don José Polo	2	12	I	B5
Calle de Don José Polo	13	17	I	B6
Calle de Don José Polo	22	24	I	B6
Calle de Emilio Serrano			I	C2
Calle de Emilio Serrano	1	15	I	D2
Calle de Emilio Serrano	2	2	I	D2
Calle de Emilio Serrano	18	22	I	C2
Calle de Emilio Serrano	22	26	I	C2
Calle de Emilio Serrano	25	41	I	C2
Cmno de las Encinillas			II	G2
Cmno de las Encinillas	6	20	II	G2
Cmno de las Encinillas	7	9	II	G2
Calle Ensanchos	1	7	I	D4
Calle Ensanchos	2	6	I	D4
Calle de las Eras			II	E6
Calle de las Eras			II	E5
Calle de las Eras			I	E1

Literal de Vía	Numeración		Mapa	Hojas
	Desde	Hasta		
Calle de las Eras	1	3	II	E6
Calle de las Eras	1	15	I	E1
Calle de las Eras	2	8	II	E6
Calle de las Eras	2	24	I	E1
Calle de las Eras	11	15	II	E5
Calle de las Eras	18	24	II	E5
Clja de las Eras			I	E1
Clja de las Eras			II	E6
Clja de las Eras	1	7	I	E1
Clja de las Eras	1	7	II	E6
Clja de las Eras	2	6	II	E6
Clja de las Eras	2	6	I	E1
Psaje de las Eras			II	E6
Psaje de las Eras			I	E1
Psaje de las Eras	1	5	I	E1
Psaje de las Eras	1	5	II	E6
Psaje de las Eras	2	2	II	E6
Psaje de las Eras	2	2	I	E1
Calle de la Ermita	2	4	I	D4
Trva del Escorial	2	2	I	F2
Calle de la Estación	1	1	III	B2
Calle de la Estación	2	2	III	B2
Calle de los Farmacéuticos	1	1	I	C5
Calle de los Farmacéuticos	2	2	I	C5
Calle de los Farmacéuticos	3	3	I	C6
Calle de los Farmacéuticos	6	14	I	C6
Trva de la Fragua 1	1	3	II	E6
Trva de la Fragua 1	1	3	I	E2
Trva de la Fragua 1	2	10	II	E6
Trva de la Fragua 1	2	10	I	E2
Trva de la Fragua 2	1	7	II	E6
Trva de la Fragua 2	1	7	I	E2
Trva de la Fragua 2	2	16	I	E2
Trva de la Fragua 2	2	16	II	E6
Calle de la Fragua	1	13	II	E6
Calle de la Fragua	1	13	I	E2
Calle de la Fragua	2	18	II	E6
Calle de la Fragua	2	18	I	E2
Avda de Francisco Fernández Ochoa			I	B5
Avda de Francisco Fernández Ochoa	1	9	I	B4
Avda de Francisco Fernández Ochoa	2	2	I	B4
Avda de Francisco Fernández Ochoa	2	2	I	C4
Avda de Francisco Fernández Ochoa	8	32	I	B5
Avda de Francisco Fernández Ochoa	11	21	I	B5
Paseo de Francisco Moruve			I	C2

Literal de Vía	Numeración		Mapa	Hojas
	Desde	Hasta		
Paseo de Francisco Moruve	13	15	I	C2
Paseo de Francisco Moruve	20	20	I	C2
Avda de Francisco Ruano			I	D2
Avda de Francisco Ruano	1	5	II	D6
Avda de Francisco Ruano	1	5	I	E2
Avda de Francisco Ruano	2	4	I	E2
Avda de Francisco Ruano	2	4	II	D6
Avda de Francisco Ruano	8	8	II	D6
Avda de Francisco Ruano	8	10	I	D2
Avda de Francisco Ruano	9	23	II	D6
Avda de Francisco Ruano	9	25	I	D2
Ctra de Fuenfría			II	B1
Ctra de Fuenfría	3	3	II	B1
Calle de la Fuente			I	E2
Calle de la Fuente			II	E6
Calle de la Fuente	1	9	I	E2
Calle de la Fuente	1	9	II	E6
Calle de la Fuente	2	14	II	E6
Calle de la Fuente	2	16	I	E2
Calle de las Golondrinas	2	8	I	C3
Calle del Gorrión	1	1	I	E5
Calle del Gorrión	2	16	I	E5
Cllja Guerra	1	3	II	E6
Cllja Guerra	2	4	II	E6
Calle Hachas			I	C4
Calle Hachas	1	15	I	C4
Calle Hachas	2	16	I	C4
Calle de Hermanos Rovira			I	C4
Calle de Hermanos Rovira	1	5	I	C4
Calle de Hermanos Rovira	2	2	I	C4
Calle de Hermanos Rovira	2	22	I	C4
Calle Herrén de los Reales	1	13	II	E5
Calle Herrén de los Reales	1	13	I	E1
Calle Herrén de los Reales	2	10	II	E5
Calle Herrén de los Reales	2	10	I	E1
Cmno de las Hojarascas			II	H6
Cmno de las Hojarascas			I	H1
Cmno de las Hojarascas	1	3	I	H1
Cmno de las Hojarascas	1	3	II	H6
Cmno de las Hojarascas	2	2	I	H1
Cmno de las Hojarascas	2	6	II	H6
Calle Huertas	2	8	I	D4
Calle de los Huertos			I	G1
Calle de los Huertos	1	55	I	G1
Calle de los Huertos	2	10	I	G1

Literal de Vía	Numeración		Mapa	Hojas
	Desde	Hasta		
Calle de la Iglesia			I	E1
Calle de la Iglesia			II	E6
Calle de la Iglesia	1	15	II	E6
Calle de la Iglesia	1	15	I	E1
Calle de la Iglesia	2	44	II	E6
Calle de la Iglesia	2	44	I	E1
Ronda de la Iglesia			II	E6
Ronda de la Iglesia			I	E1
Ronda de la Iglesia	1	17	I	E1
Ronda de la Iglesia	1	17	II	E6
Ronda de la Iglesia	2	4	II	E6
Ronda de la Iglesia	2	4	I	E1
Trva de la Iglesia	2	2	II	E6
Trva de la Iglesia	2	2	I	E1
Calle Iluminado	1	1	I	C4
Calle Iluminado	2	8	I	C4
Calle del Jazmín	2	2	I	B6
Calle de Joaquín Pablo Blanco	1	17	I	C4
Calle de Joaquín Pablo Blanco	2	16	I	C4
Calle de José Aguinaga	1	3	II	E6
Calle de José Aguinaga	1	11	I	E1
Calle de José Aguinaga	2	4	II	E5
Calle de José Aguinaga	11	27	II	E5
Trva de José Aguinaga	1	5	II	E5
Calle de José Manuel Cobián Schez.	1	9	I	D2
Calle de José Manuel Cobián Schez.	2	12	I	D2
Calle Larga	1	19	I	C4
Calle Larga	2	14	I	C4
Ctra de Las Dehesas			II	C5
Ctra de Las Dehesas			I	C1
Ctra de Las Dehesas	1	1	II	C6
Ctra de Las Dehesas	2	2	I	C2
Ctra de Las Dehesas	3	23	I	C1
Ctra de Las Dehesas	4	4	I	C1
Ctra de Las Dehesas	25	29	II	C5
Calle Legios	1	3	I	C4
Cmno de Levante	1	5	II	G3
Calle Límite	1	3	I	B5
Calle Límite	2	2	I	B5
Calle Lina de Ávila			I	F3
Calle Lina de Ávila	1	3	I	F3
Calle Lina de Ávila	2	6	I	F3
Calle Linar Grande	1	3	I	E3
Calle Linar Grande	2	8	I	E3
Calle Linar Manchego	2	6	I	E2

Literal de Vía	Numeración		Mapa	Hojas
	Desde	Hasta		
Calle Linar Manchego	3	11	I	E2
Calle Linares			I	E3
Calle Linares	1	17	I	E2
Calle Linares	2	2	I	E2
Calle Linares	6	8	I	E2
Calle Linares	10	12	I	E3
Calle Linares	21	35	I	E3
Ctra de Los Molinos			I	C3
Ctra de Los Molinos	1	9	I	C3
Ctra de Los Molinos	2	18	I	C3
Ctra de Los Molinos	11	11	I	C4
Ctra de Los Molinos	22	24	I	C4
Calle los Llanos	1	9	I	C4
Calle los Llanos	2	4	I	C4
Ctra M-601 Villalba-Segovia	1	3	III	B2
Calle de la Madera	1	11	I	A5
Calle de la Madera	2	10	I	A5
Calle Madre Paula Montal	1	5	I	D2
Calle Madre Paula Montal	2	16	I	D2
Calle Madre Paula Montal	11	15	I	E3
Calle Madre Paula Montal	32	32	I	E3
Cmno de Majavilán	11	15	II	F4
Cmno de Majavilán	12	16	II	F4
Calle de la Maliciosa	2	10	I	A5
Calle del Manantial	1	3	I	B4
Calle del Manantial	2	6	I	B4
Calle del Manantial	18	20	I	A4
Avda de Manuel González Amezua			I	G2
Avda de Manuel González Amezua			II	G6
Avda de Manuel González Amezua	1	23	I	F2
Avda de Manuel González Amezua	1	25	II	F6
Avda de Manuel González Amezua	2	12	I	F2
Avda de Manuel González Amezua	2	16	II	F6
Avda de Manuel González Amezua	14	18	I	G2
Avda de Manuel González Amezua	20	44	II	G6
Avda de Manuel González Amezua	27	59	II	G6
Avda de Manuel González Amezua	36	36	I	G1
Avda de Manuel González Amezua	39	41	I	G1
Trva de Manuel González Amezua	1	5	II	G6
Trva de Manuel González Amezua	1	5	I	G1
Calle de María Mínguez			II	E6
Calle de María Mínguez	1	11	II	E6
Calle de María Mínguez	2	8	II	E6
Calle de María Mínguez	3	11	I	F2
Calle de María Mínguez	6	8	I	F2

Literal de Vía	Numeración		Mapa	Hojas
	Desde	Hasta		
Calle de María Mínguez	11	11	II	E6
Calle de María Mínguez	11	11	I	F2
Plaza de María Mínguez	1	4	I	E2
Plaza de María Mínguez	1	4	II	E6
Plaza de María Mínguez	5	6	I	E2
Plaza de María Mínguez	5	6	II	E6
Plaza de María Mínguez	7	7	II	E6
Plaza de María Mínguez	7	7	I	E2
Plaza de María Mínguez	8	11	II	E6
Plaza de María Mínguez	8	11	I	E2
Trva de María Mínguez	1	3	I	F2
Avda del Marqués de la Valdavia	1	3	I	C4
Avda del Marqués de la Valdavia	2	6	I	C4
Avda del Marqués de la Valdavia	9	13	I	C5
Avda del Marqués de la Valdavia	10	20	I	C5
Cmno Mata del Robledal	1	3	II	F4
Cmno Mata del Robledal	2	4	II	F4
Calle Matadero Viejo	1	1	I	E2
Calle Matalascabras	1	1	I	B5
Calle Matalascabras	2	12	I	B5
Calle Matalascabras	5	15	I	C6
Calle Matalascabras	22	36	I	C6
Calle Matalascabras	36	40	I	C6
Calle Matalascabrizas			I	C6
Calle Matalascabrizas	1	3	I	C6
Calle Matalavieja	1	17	I	D3
Calle Matalavieja	2	6	I	D3
Calle Mayor			I	E2
Calle Mayor			II	E6
Calle Mayor	1	25	I	E2
Calle Mayor	1	31	II	E6
Calle Mayor	2	36	II	E6
Calle Mayor	2	48	I	E2
Calle Mayor	25	45	I	E2
Plaza Mayor	1	4	I	E2
Plaza Mayor	1	4	II	E6
Plaza Mayor	5	9	II	E6
Plaza Mayor	5	9	I	E2
Plaza Mayor	10	16	II	E6
Plaza Mayor	10	16	I	E2
Calle del Mercado	2	2	I	E2
Calle Merina	1	13	II	E6
Calle Merina	1	13	I	F2
Calle Merina	2	8	II	E6
Calle Merina	2	8	I	F2

Literal de Vía	Numeración		Mapa	Hojas
	Desde	Hasta		
Calle Miralmonte	1	3	II	F6
Calle Miralmonte	2	8	II	F6
Calle Miralmonte	3	3	I	F1
Calle Miralmonte	6	8	I	F1
Calle Mirapicos	1	9	I	C3
Calle Mirapicos	2	2	I	C3
Calle Mirasierra	1	1	I	C4
Calle Mirasierra	2	24	I	C4
Calle Miravalles	6	6	I	C5
Trva Molera	1	9	I	D3
Calle Molinera	1	13	I	B5
Calle Molinera	2	10	I	B5
Calle Molinera	24	34	I	A4
Calle Molinera	27	31	I	A4
Calle Montalbán	1	9	II	F6
Calle Montalbán	2	12	II	F6
Calle Navalcaballo			II	G6
Calle Navalcaballo			I	G2
Calle Navalcaballo	1	13	II	G6
Calle Navalcaballo	1	13	I	G2
Cllja de Navalcaballo	1	3	I	G3
Cllja de Navalcaballo	2	4	I	G2
Cllja de Navalcaballo	6	6	I	G3
Col Navalcaballo	1	5	II	G6
Col Navalcaballo	1	5	I	G2
Col Navalcaballo	6	10	I	G2
Col Navalcaballo	11	14	I	G2
Col Navalcaballo	15	20	I	G2
Col Navalcaballo	16	16	I	G2
Col Navalcaballo	21	28	I	G2
Col Navalcaballo	29	29	II	G6
Col Navalcaballo	29	29	I	G2
Calle Navarrulaque	1	5	II	D6
Calle Navarrulaque	2	4	II	D6
Calle del Nido	1	1	I	D2
Calle de la Oliva			I	B3
Calle de la Oliva	1	7	I	B3
Calle de la Oliva	2	20	I	B3
Calle de Pablo Carceller	1	5	I	C6
Calle Parroquia	1	1	I	E1
Calle Parroquia	1	1	II	E6
Calle Parroquia	1	11	II	E6
Calle Parroquia	1	11	I	E1
Calle Parroquia	2	10	II	E6
Calle Parroquia	2	10	I	E1

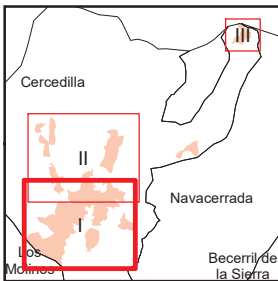
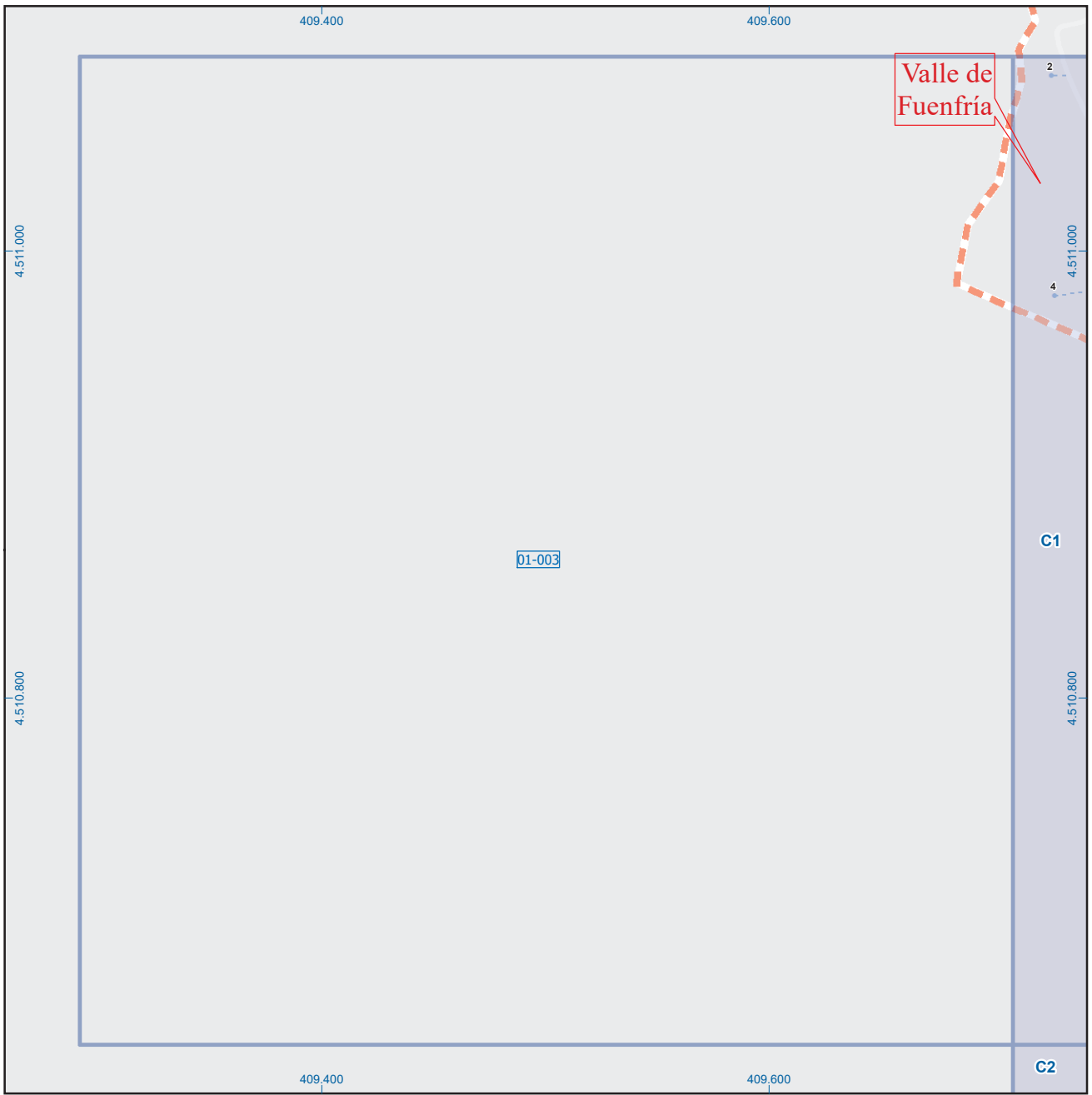
Literal de Vía	Numeración		Mapa	Hojas
	Desde	Hasta		
Calle Parroquia	10	10	II	E6
Calle Parroquia	10	10	I	E1
Ronda de la Peña Aguda	9	13	II	F6
Ronda de la Peña Aguda	9	13	I	G2
Calle de la Peña Blanca			I	C3
Calle de la Peña Blanca	1	1	I	C3
Calle de la Peña Blanca	2	4	I	C3
Calle de la Peña Blanca	13	14	I	C3
Calle de la Peña del Águila	1	11	II	B2
Calle de la Peña del Cuervo	2	12	I	A5
Calle del Pintor Bardasano			I	A5
Calle del Pintor Bardasano	1	3	I	B5
Calle del Pintor Bardasano	10	20	I	A5
Calle del Pintor Bardasano	13	21	I	A5
Calle del Pintor Bardasano	22	28	I	A4
Calle del Pintor Bardasano	23	23	I	A4
Calle del Pintor Sorolla			II	D6
Calle del Pintor Sorolla	1	7	II	D6
Calle del Pintor Sorolla	2	4	II	D6
Calle del Pintor Sorolla	4	4	I	D2
Calle del Pintor Sorolla	5	7	I	D2
Calle Piñuela	1	3	II	A2
Calle Piñuela	2	38	II	A2
Calle Pontezuela			II	E6
Calle Pontezuela			I	E2
Calle Pontezuela	1	1	I	F1
Calle Pontezuela	1	41	II	E6
Calle Pontezuela	2	14	I	F1
Calle Pontezuela	2	62	II	E6
Calle Pontezuela	19	41	I	E2
Calle Pontezuela	32	62	I	E2
Trva Pontezuela	1	19	II	E6
Trva Pontezuela	2	28	II	E6
Trva Pontezuela	17	19	I	E1
Trva Pontezuela	26	28	I	E1
Calle de las Pozas			I	D3
Calle de las Pozas	1	51	I	D3
Calle de las Pozas	2	4	I	D3
Calle Pozuelo	1	3	II	E6
Calle Pozuelo	1	3	I	E2
Cmno del Puenteillo	1	1	II	C5
Cmno del Puenteillo	2	2	II	C5
Calle de las Puentes	1	5	II	G6
Calle de las Puentes	1	5	I	G1
Calle de las Puentes	2	6	II	G6

Literal de Vía	Numeración		Mapa	Hojas
	Desde	Hasta		
Calle de las Puentes	2	6	I	G1
Avda de Ramón y Cajal			II	E6
Avda de Ramón y Cajal			I	E1
Avda de Ramón y Cajal	1	9	I	D2
Avda de Ramón y Cajal	10	10	I	E2
Avda de Ramón y Cajal	12	14	II	D6
Avda de Ramón y Cajal	17	37	I	E2
Avda de Ramón y Cajal	29	41	II	D6
Avda de Ramón y Cajal	36	36	I	E1
Avda de Ramón y Cajal	43	47	I	E1
Avda de Ramón y Cajal	47	47	II	E6
Trva de Ramón y Cajal	1	3	I	D2
Trva de Ramón y Cajal	2	6	I	D2
Calle Registros	1	11	I	E1
Calle Registros	1	39	II	E6
Calle Registros	2	8	I	E1
Calle Registros	2	48	II	E6
Calle Registros	20	66	I	E2
Calle Registros	21	47	I	E2
Calle Registros	43	43	II	D6
Calle Registros	62	66	II	D6
Trva Registros	1	3	II	E6
Trva Registros	1	3	I	E2
Trva Registros	2	6	II	E6
Trva Registros	2	6	I	E2
Calle Reguero	1	13	I	B5
Calle Reguero	2	2	I	B5
Cmno de las Retuertas			II	G6
Cmno de las Retuertas			I	G1
Cmno de las Retuertas	1	11	II	G6
Cmno de las Retuertas	2	12	II	G6
Cmno de las Retuertas	9	11	I	G1
Cmno de las Retuertas	10	12	I	G1
Calle del Rincón Florido	1	1	I	C3
Paseo Rincones			I	F1
Paseo Rincones			I	E1
Paseo Rincones			II	E6
Paseo Rincones	1	19	I	F1
Paseo Rincones	1	23	II	E6
Paseo Rincones	2	2	II	E6
Paseo Rincones	2	2	I	F1
Paseo Rincones	2	20	I	F1
Paseo Rincones	2	46	II	E6
Paseo Rincones	36	46	I	E1
Psaje Rincones			II	E6

Literal de Vía	Numeración		Mapa	Hojas
	Desde	Hasta		
Psaje Rincones			I	E1
Psaje Rincones	1	3	II	E6
Psaje Rincones	1	3	I	E1
Psaje Rincones	2	6	II	E6
Psaje Rincones	2	6	I	E1
Trva de los Rincones	1	3	I	F1
Trva de los Rincones	1	3	II	E6
Trva de los Rincones	2	16	II	E6
Trva de los Rincones	2	16	I	F1
Calle del Río Guadiana	1	5	I	E1
Calle del Río Guadiana	2	4	I	E1
Calle del Río Guadiana	2	14	II	D5
Calle del Río Júcar	2	6	II	E5
Calle del Río Navia	1	3	II	D5
Calle del Río Navia	1	3	I	E1
Calle del Río Navia	2	8	II	D5
Calle del Río Navia	2	8	I	E1
Calle del Río Navia	11	13	I	D1
Calle del Río Navia	11	13	II	D6
Cmno del Río Pradillo	1	1	II	G3
Cmno del Río Pradillo	2	2	II	G3
Calle del Río Sil	2	2	I	E1
Calle del Río Tajo	1	3	II	E5
Calle del Río Tajo	2	2	II	E5
Cmno del Río	1	9	I	C2
Calle del Roble	1	15	I	F3
Calle del Robledal	10	20	I	A4
Paseo Rodenas	2	2	I	C3
Calle del Ruiseñor			I	E4
Calle del Ruiseñor	1	19	I	E4
Calle del Ruiseñor	2	20	I	E4
Calle de Salvador Canals	1	11	I	C4
Calle de Salvador Canals	2	6	I	C4
Calle de San Andrés			I	D3
Calle de San Andrés			I	C3
Calle de San Andrés	2	2	I	E2
Calle de San Andrés	15	23	I	D3
Calle de San Andrés	33	43	I	C3
Calle de San Andrés	42	98	I	D3
Calle de San Andrés	102	132	I	C3
Ronda de San Andrés	1	11	I	D3
Ronda de San Andrés	2	4	I	D3
Col San Antonio	1	1	I	G2
Col San Antonio	1	1	II	G6
Calle de San José	1	5	I	C5

Literal de Vía	Numeración		Mapa	Hojas
	Desde	Hasta		
Calle de San José	2	18	I	C5
Calle de San Luis	1	21	I	B5
Calle de San Luis	2	20	I	B5
Calle de Santa Amalia	1	3	I	C2
Calle de Santa Amalia	2	8	I	C2
Calle de Santa Amalia	8	10	I	C2
Calle de Santa Cecilia	1	7	I	E1
Calle de Santa Cecilia	2	6	I	E1
Cmno de Santa María			I	D3
Cmno de Santa María	1	1	I	D3
Cmno de Santa María	2	6	I	D3
Cmno de Santa María	7	21	I	D4
Cmno de Santa María	8	24	I	D4
Trva de Santa María	2	4	I	D4
Avda de la Sierra del Guadarrama			I	F2
Avda de la Sierra del Guadarrama			I	F1
Avda de la Sierra del Guadarrama			II	F6
Avda de la Sierra del Guadarrama	1	23	II	E6
Avda de la Sierra del Guadarrama	2	24	II	E6
Avda de la Sierra del Guadarrama	10	14	I	F2
Avda de la Sierra del Guadarrama	11	17	I	F2
Avda de la Sierra del Guadarrama	23	27	I	F1
Avda de la Sierra del Guadarrama	24	28	I	F1
Avda de la Sierra del Guadarrama	27	27	I	F1
Avda de la Sierra del Guadarrama	27	39	II	F6
Avda de la Sierra del Guadarrama	30	30	II	F6
Avda de la Sierra del Guadarrama	32	54	I	F2
Avda de la Sierra del Guadarrama	35	61	I	F2
Avda de la Sierra del Guadarrama	58	60	I	G2
Avda de la Sierra del Guadarrama	65	81	I	G2
Calle Solana			II	E6
Calle Solana	1	11	II	E6
Calle Solana	1	11	I	E1
Calle Solana	2	30	I	E1
Calle Solana	2	30	II	E6
Calle Solana	30	42	I	E1
Calle Solana	30	42	II	E6
Trva de la Solana	2	2	II	E6
Trva de la Solana	2	2	I	E1
Calle Sotillos 1	2	8	II	G6
Calle Sotillos 2	2	16	II	G6
Cmno de las Tajás			II	F3
Cmno de las Tajás	3	5	II	F3
Cmno de las Tajás	6	6	II	F3
Cmno de Tejar			I	F4

Literal de Vía	Numeración		Mapa	Hojas
	Desde	Hasta		
Cmno de Tejar	1	3	I	F4
Avda de los Toreros			I	F2
Avda de los Toreros	1	7	I	F2
Avda de los Toreros	1	7	II	F6
Avda de los Toreros	2	6	I	F2
Avda de los Toreros	2	6	II	F6
Calle Toriles	1	5	I	E2
Calle Toriles	2	4	I	E2
Calle Tres Picos	2	2	I	B5
Calle Tres Picos	11	17	I	A5
Calle Tres Picos	18	28	I	A5
Urb Valle de la Fuenfría	1	8	I	C1
Calle del Valle	1	3	I	A5
Calle del Valle	2	16	I	A5
Calle Vaqueros	2	4	I	C5
Calle Ventorrillo	1	1	II	F6
Calle Victoria	1	1	III	A2
Calle Victoria	2	4	III	A2
Ctra Vieja de los Molinos	1	15	I	C4
Ctra Vieja de los Molinos	2	14	I	C4
Cmno Viejo de El Escorial	1	3	I	F2
Cmno Viejo de El Escorial	2	4	II	F6
Cmno Viejo de El Escorial	2	30	I	F2
Cmno Viejo de El Escorial	25	49	I	F3
Cmno Viejo de El Escorial	48	64	I	F3
Calle de la Virgen de las Nieves			III	A2
Calle de la Virgen de las Nieves	1	9	III	A2
Calle Vistahermosa			I	E2
Calle Vistahermosa	1	5	I	E2
Calle Vistahermosa	2	8	I	E2
Calle Zaragoza	1	13	I	G2
Calle Zaragoza	2	14	I	G2

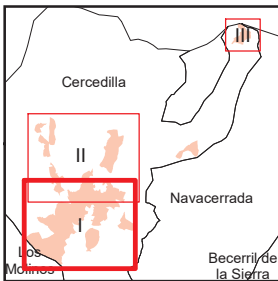
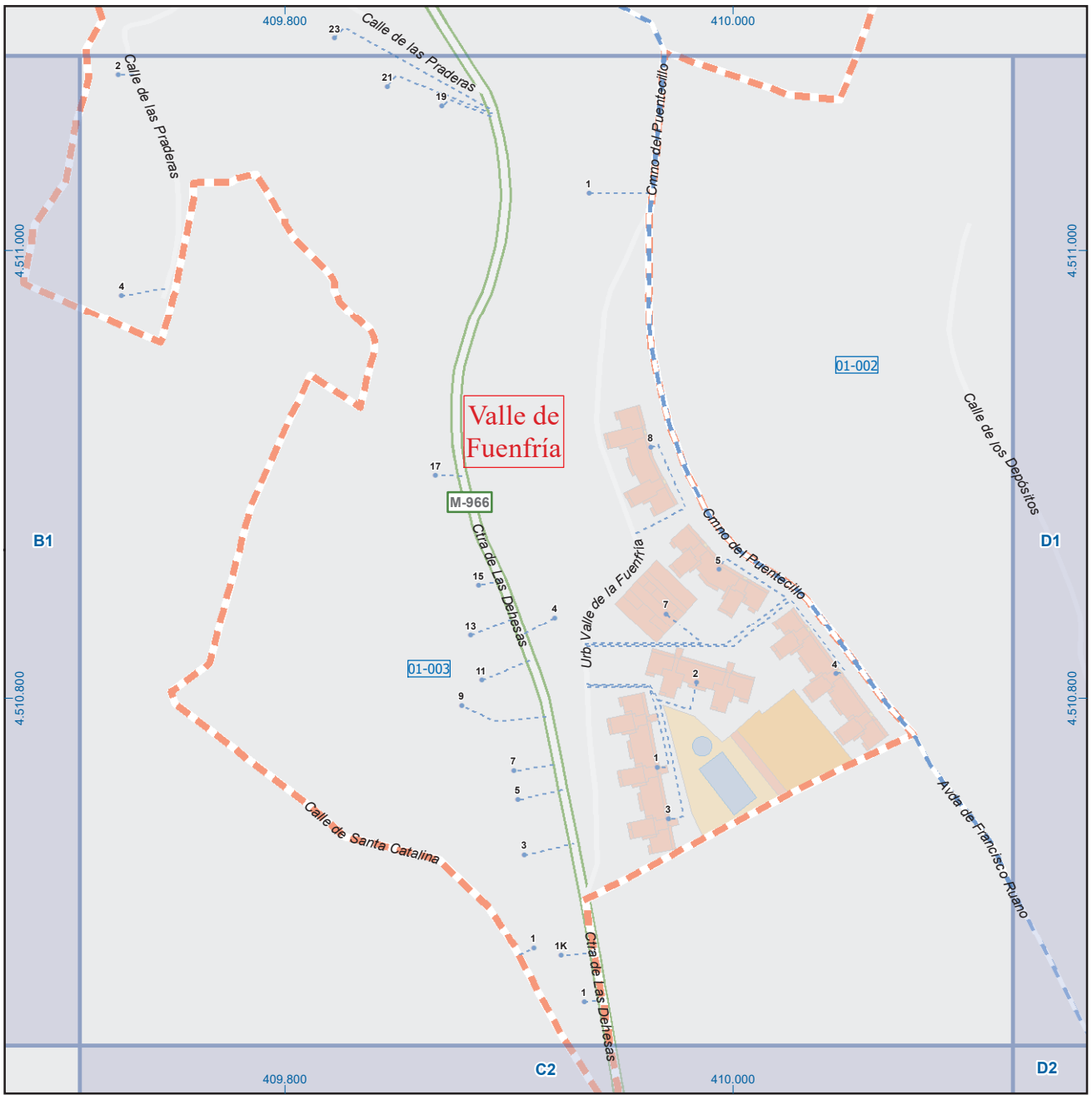


A1	B1	C1	D1	E1	F1	G1	H1
A2	B2	C2	D2	E2	F2	G2	H2
A3	B3	C3	D3	E3	F3	G3	H3
A4	B4	C4	D4	E4	F4	G4	H4
A5	B5	C5	D5	E5	F5	G5	H5
A6	B6	C6	D6	E6	F6	G6	H6

Cercedilla

Leyenda

- Meco: perímetro y nombre de núcleo de población
- 01-002: límite municipal; sección censal
- A-6, M-608: autopistas y autovías; carreteras principales
- M-604, M-618: carreteras secundarias; otras carreteras
- +: sanidad; ayuntamiento; estación cercanías
- : línea de ferrocarril; línea de metro ligero
- ML: boca de metro; estación metro ligero
- 1: paseillos; número de portal
- Calle: calles; parroquias



A1	B1	C1	D1	E1	F1	G1	H1
A2	B2	C2	D2	E2	F2	G2	H2
A3	B3	C3	D3	E3	F3	G3	H3
A4	B4	C4	D4	E4	F4	G4	H4
A5	B5	C5	D5	E5	F5	G5	H5
A6	B6	C6	D6	E6	F6	G6	H6

Cercedilla

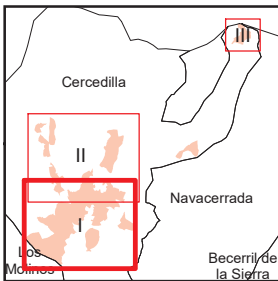
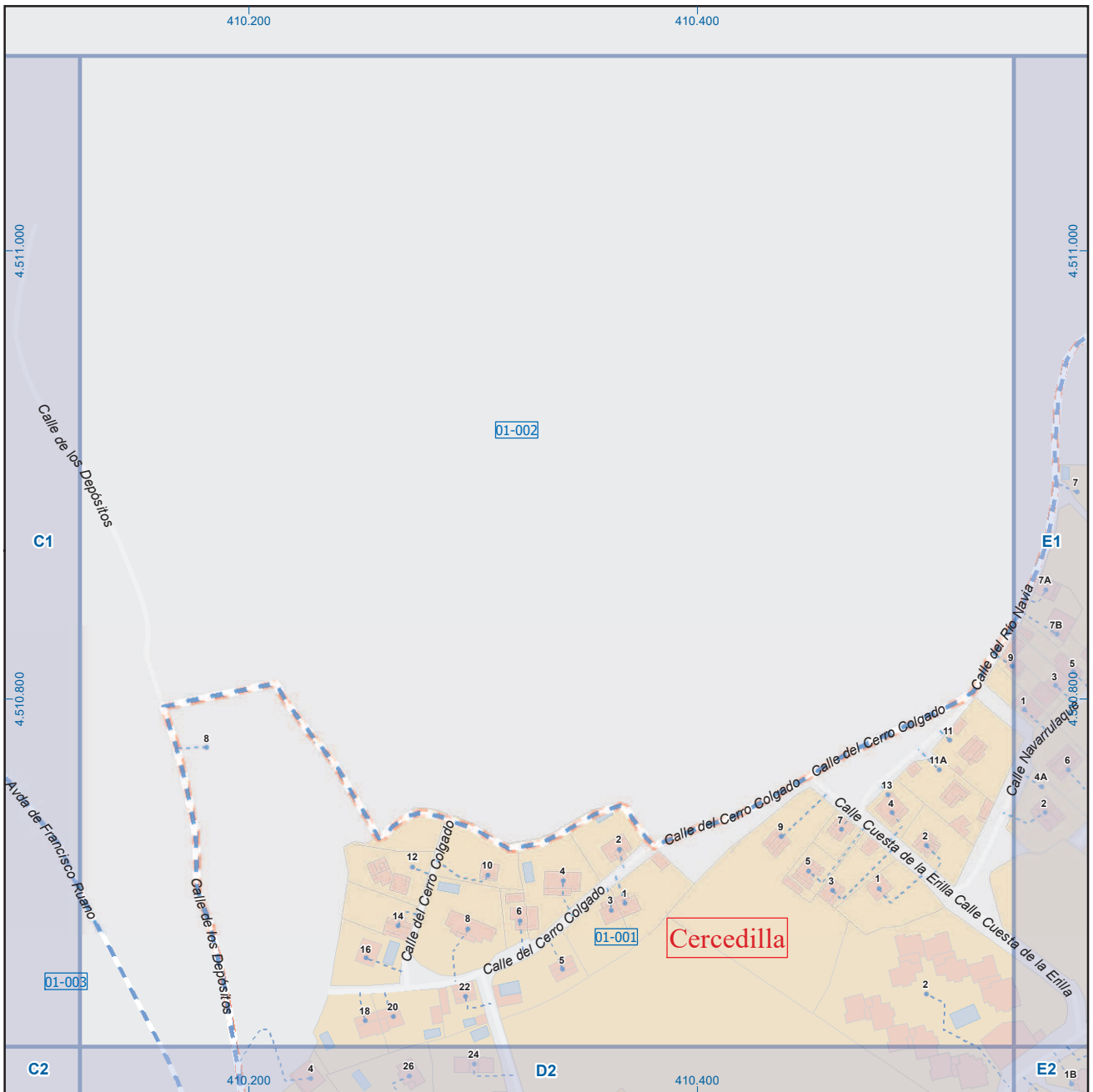
Leyenda

- Meco: perímetro y nombre de núcleo de población
- 01-002: límite municipal; sección censal
- A-6: autopistas y autovías; carreteras principales
- M-608: carreteras secundarias; otras carreteras
- Sanidad; ayuntamiento; estación cercanías
- Línea de ferrocarril; línea de metro ligero
- Boca de metro; estación metro ligero
- Paseillos; número de portal
- Calle: calles; parroquias

Dirección General de Economía
 CONSEJERÍA DE ECONOMÍA,
 HACIENDA Y EMPLEO



Mapa I - C1

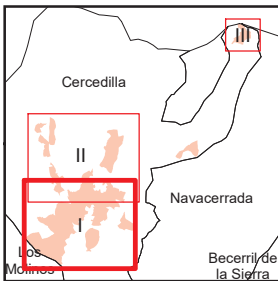
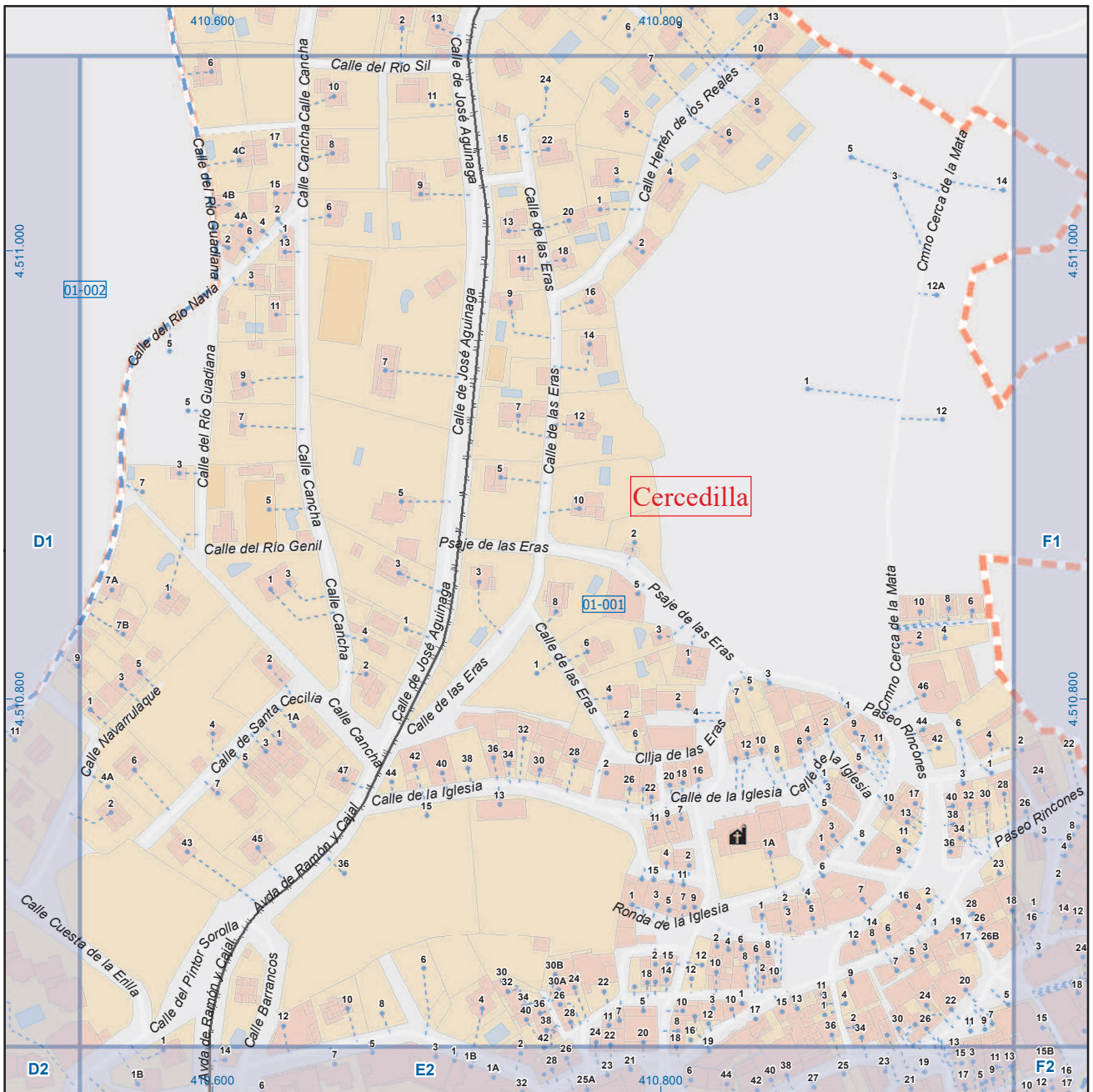


A1	B1	C1	D1	E1	F1	G1	H1
A2	B2	C2	D2	E2	F2	G2	H2
A3	B3	C3	D3	E3	F3	G3	H3
A4	B4	C4	D4	E4	F4	G4	H4
A5	B5	C5	D5	E5	F5	G5	H5
A6	B6	C6	D6	E6	F6	G6	H6

Cercedilla

Leyenda

	Meco	perímetro y nombre de núcleo de población
	01-002	límite municipal; sección censal
	A-6	autopistas y autovías; carreteras principales
	M-604	carreteras secundarias; otras carreteras
		sanidad; ayuntamiento; estación cercanías
		línea de ferrocarril; línea de metro ligero
		boca de metro; estación metro ligero
	1	paseillos; número de portal
	Calle	calles; parroquias



A1	B1	C1	D1	E1	F1	G1	H1
A2	B2	C2	D2	E2	F2	G2	H2
A3	B3	C3	D3	E3	F3	G3	H3
A4	B4	C4	D4	E4	F4	G4	H4
A5	B5	C5	D5	E5	F5	G5	H5
A6	B6	C6	D6	E6	F6	G6	H6

Cercedilla

Leyenda

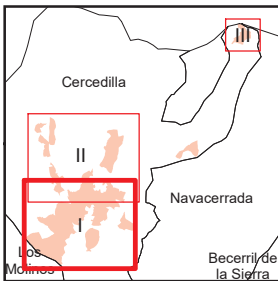
- Meco perímetro y nombre de núcleo de población
- 01-002 límite municipal; sección censal
- A-6 M-608 autopistas y autovías; carreteras principales
- M-604 M-618 carreteras secundarias; otras carreteras
- Sanidad; ayuntamiento; estación cercanías
- Línea de ferrocarril; línea de metro ligero
- Boca de metro; estación metro ligero
- Paseillos; número de portal
- Calle
- Calles; parroquias



Dirección General de Economía
CONSEJERÍA DE ECONOMÍA,
HACIENDA Y EMPLEO



Mapa I - E1



A1	B1	C1	D1	E1	F1	G1	H1
A2	B2	C2	D2	E2	F2	G2	H2
A3	B3	C3	D3	E3	F3	G3	H3
A4	B4	C4	D4	E4	F4	G4	H4
A5	B5	C5	D5	E5	F5	G5	H5
A6	B6	C6	D6	E6	F6	G6	H6

Cercedilla

Leyenda

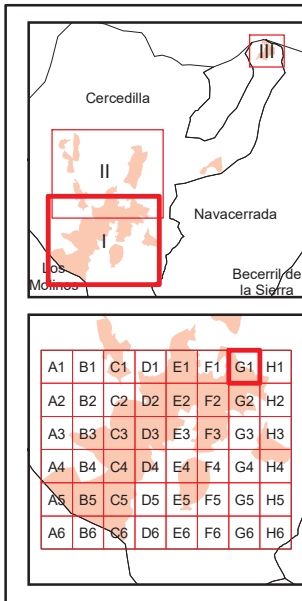
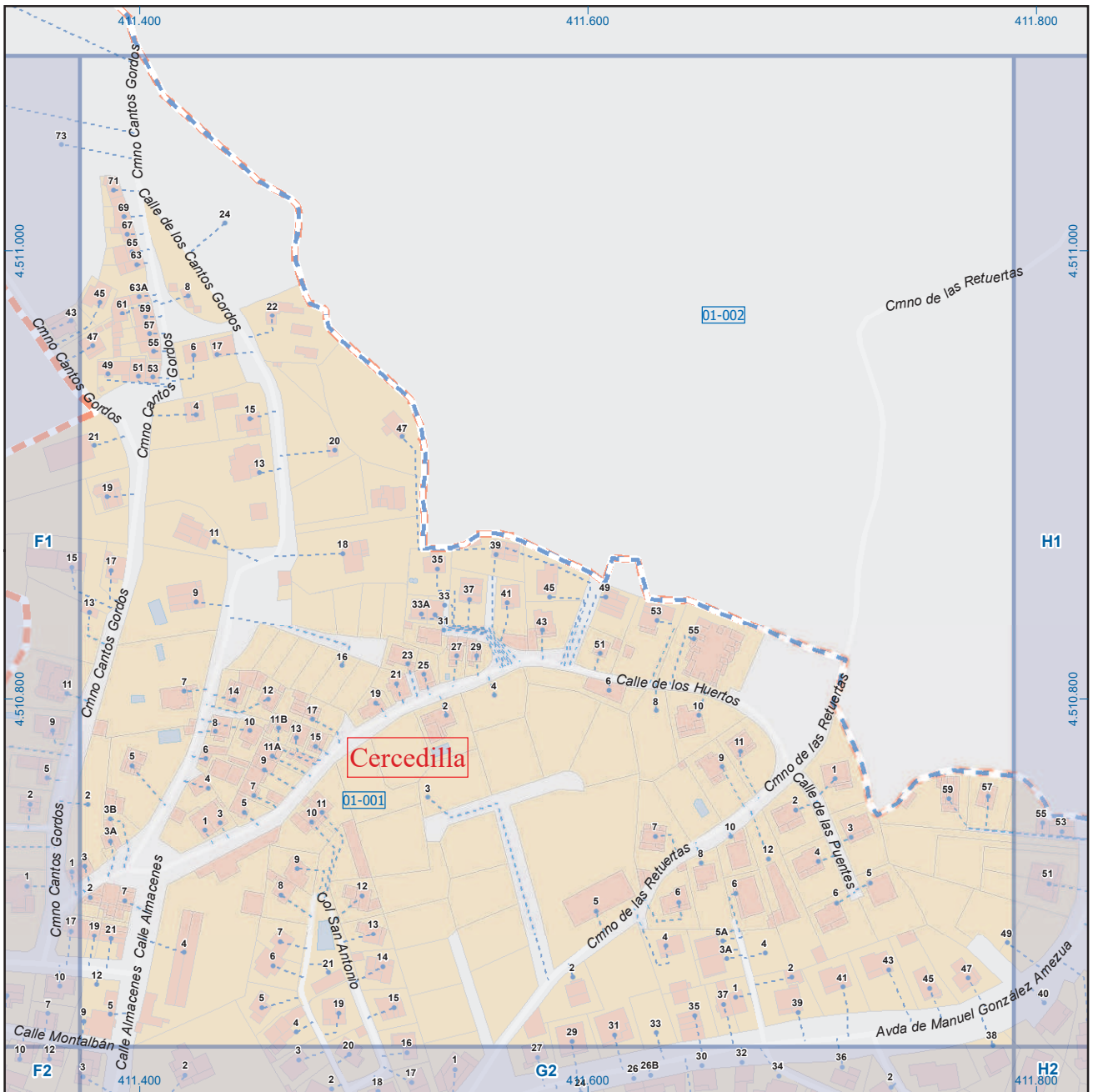
- Meco: perímetro y nombre de núcleo de población
- 01-001: límite municipal; sección censal
- A-6, M-608: autopistas y autovías; carreteras principales
- M-604, M-618: carreteras secundarias; otras carreteras
- Sanidad; ayuntamiento; estación cercanías
- Línea de ferrocarril; línea de metro ligero
- Boca de metro; estación metro ligero
- Paseillos; número de portal
- Calle: calles; parroquias



Dirección General de Economía
CONSEJERÍA DE ECONOMÍA,
HACIENDA Y EMPLEO

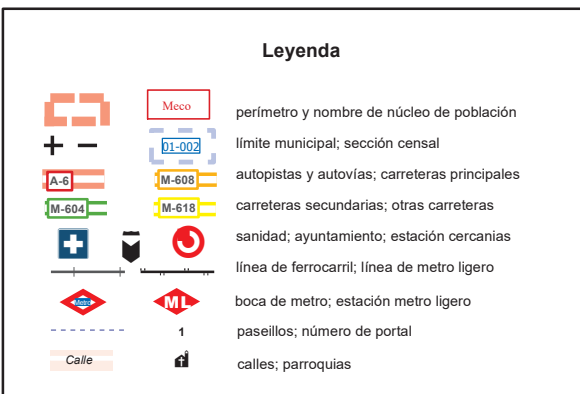


Mapa I - F1



Cercedilla

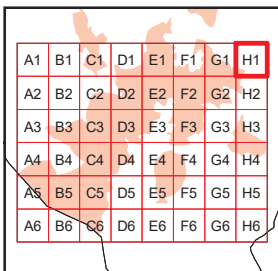
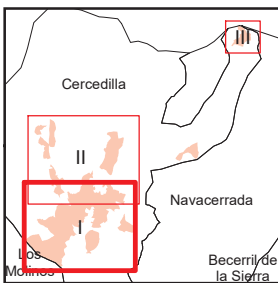
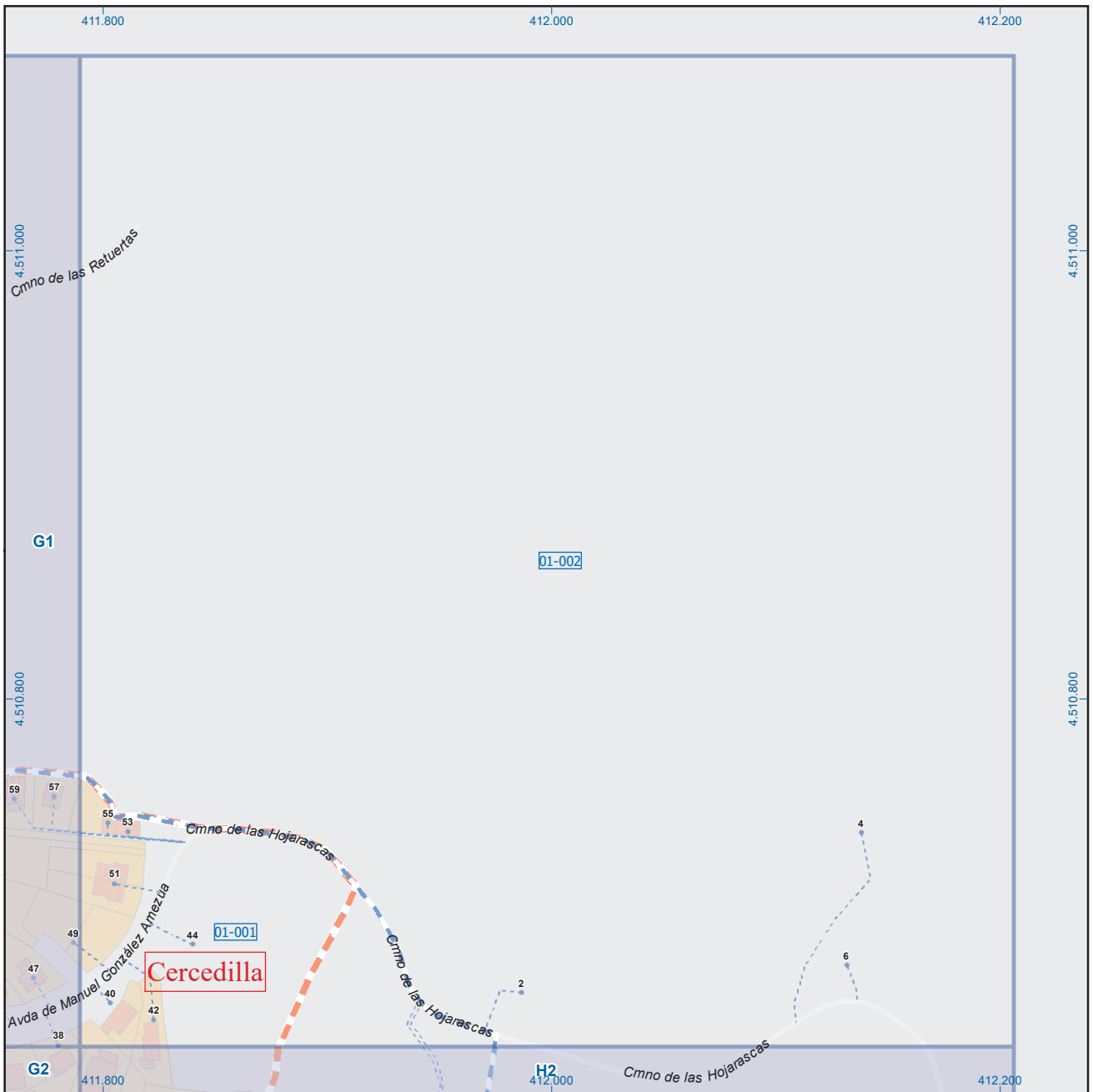
Leyenda




 Dirección General de Economía
 CONSEJERÍA DE ECONOMÍA,
 HACIENDA Y EMPLEO



Mapa I - G1



Cercedilla

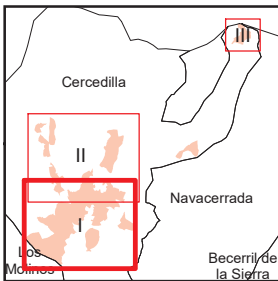
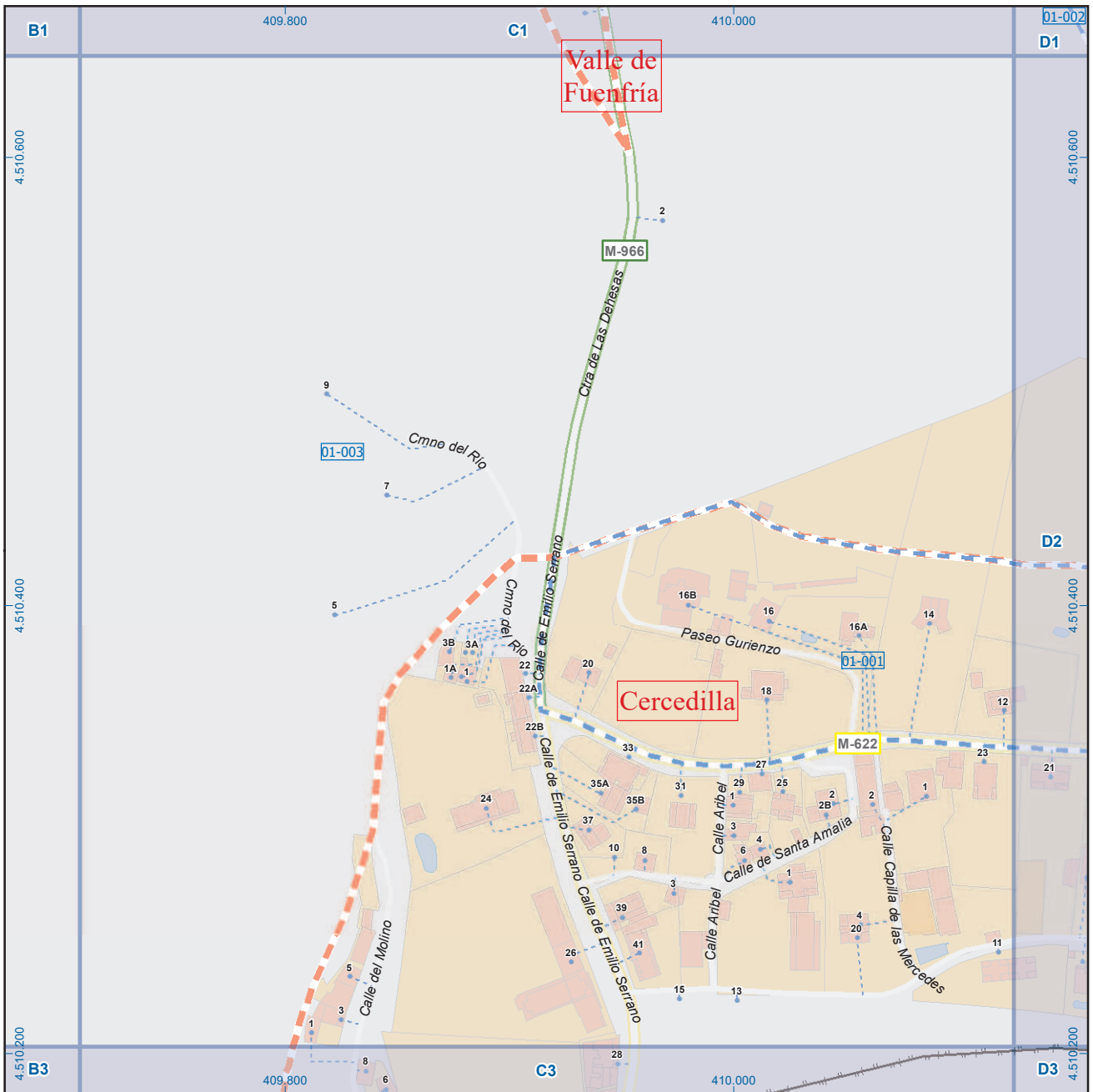
Leyenda



Dirección General de Economía
CONSEJERÍA DE ECONOMÍA,
HACIENDA Y EMPLEO



Mapa I - H1



A1	B1	C1	D1	E1	F1	G1	H1
A2	B2	C2	D2	E2	F2	G2	H2
A3	B3	C3	D3	E3	F3	G3	H3
A4	B4	C4	D4	E4	F4	G4	H4
A5	B5	C5	D5	E5	F5	G5	H5
A6	B6	C6	D6	E6	F6	G6	H6

Cercedilla

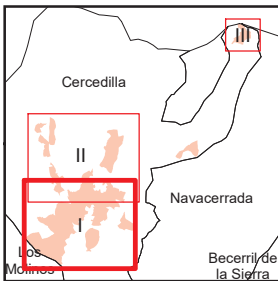
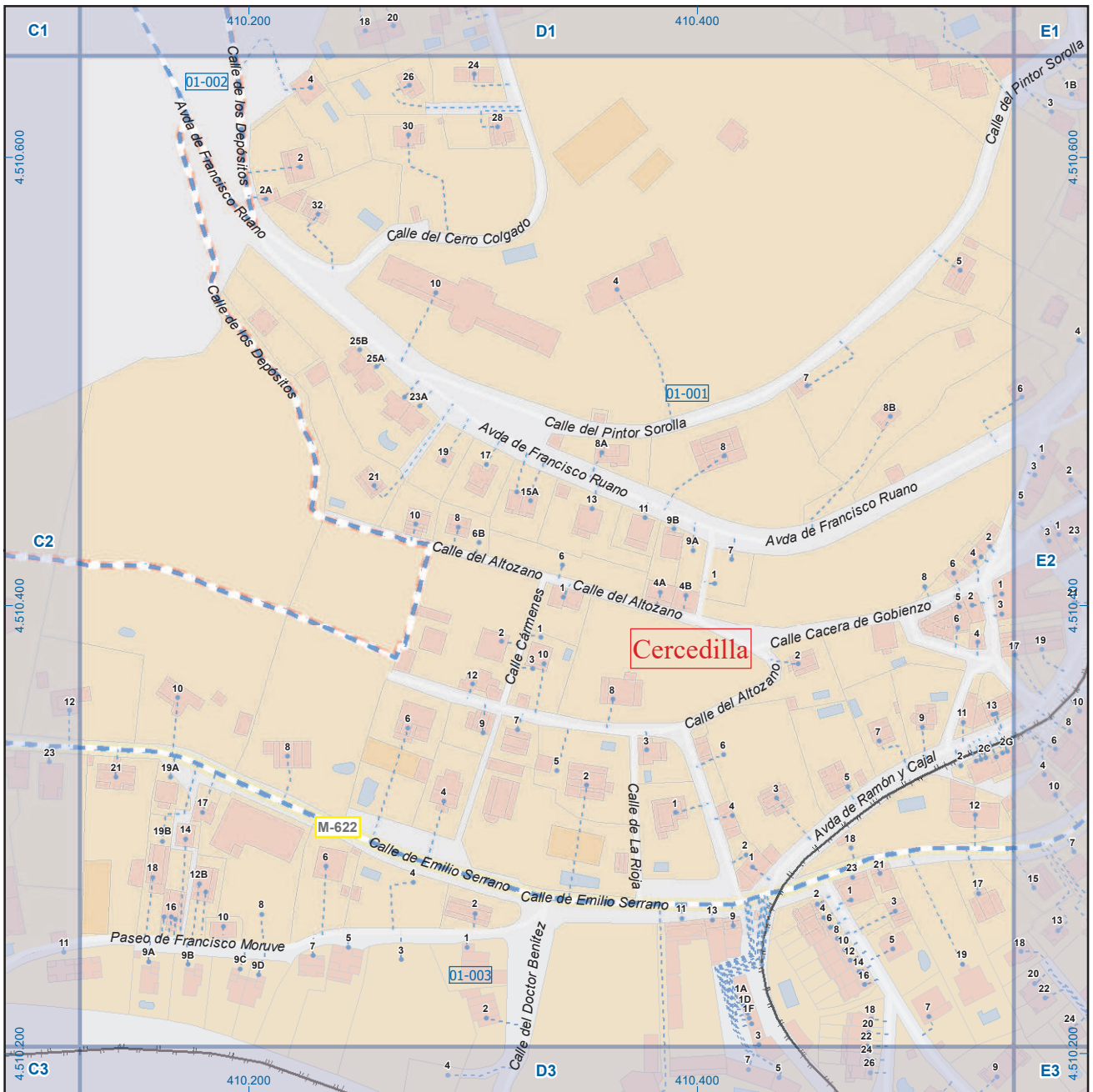
Legenda

- Meco: perímetro y nombre de núcleo de población
- 01-002: límite municipal; sección censal
- A-6, M-608: autopistas y autovías; carreteras principales
- M-604, M-618: carreteras secundarias; otras carreteras
- +: sanidad; ayuntamiento; estación cercanías
- : línea de ferrocarril; línea de metro ligero
- ML: boca de metro; estación metro ligero
- 1: paseillos; número de portal
- Calle: calles; parroquias


 Dirección General de Economía
 CONSEJERÍA DE ECONOMÍA,
 HACIENDA Y EMPLEO



Mapa I - C2



A1	B1	C1	D1	E1	F1	G1	H1
A2	B2	C2	D2	E2	F2	G2	H2
A3	B3	C3	D3	E3	F3	G3	H3
A4	B4	C4	D4	E4	F4	G4	H4
A5	B5	C5	D5	E5	F5	G5	H5
A6	B6	C6	D6	E6	F6	G6	H6

Cercedilla

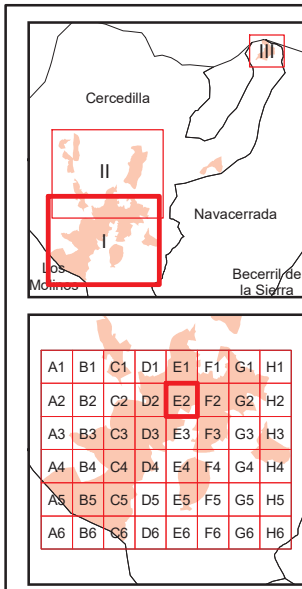
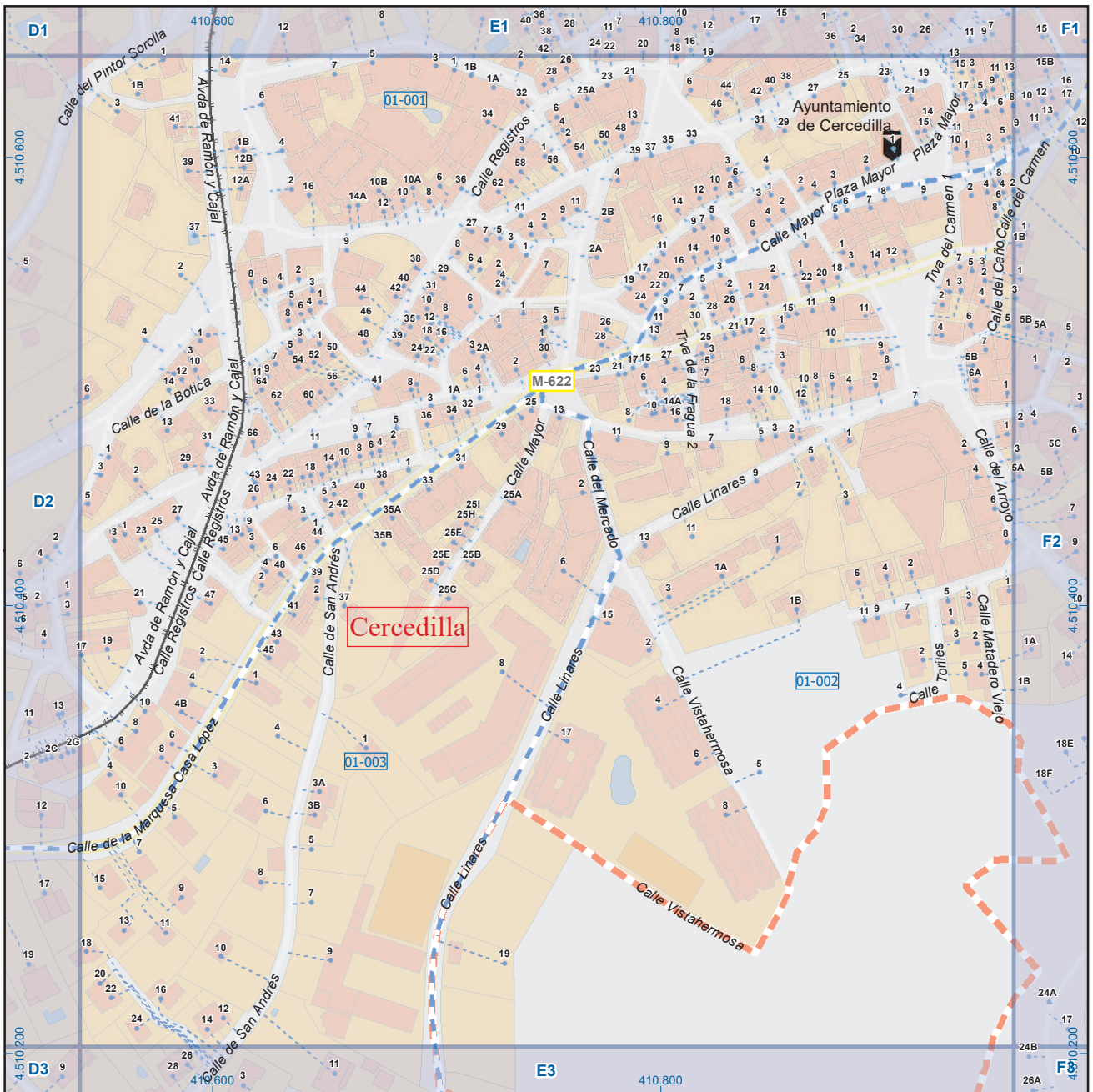
Legenda

- Meco perímetro y nombre de núcleo de población
- 01-002 límite municipal; sección censal
- A-6 M-608 autopistas y autovías; carreteras principales
- M-604 M-618 carreteras secundarias; otras carreteras
- Sanidad; ayuntamiento; estación cercanías
- Línea de ferrocarril; línea de metro ligero
- Boca de metro; estación metro ligero
- 1 paseillos; número de portal
- Calle calles; parroquias


 Dirección General de Economía
 CONSEJERÍA DE ECONOMÍA,
 HACIENDA Y EMPLEO



Mapa I - D2



Cercedilla

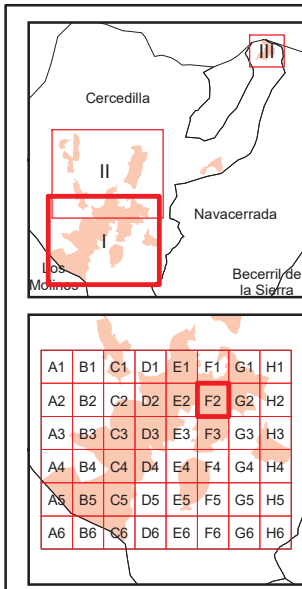
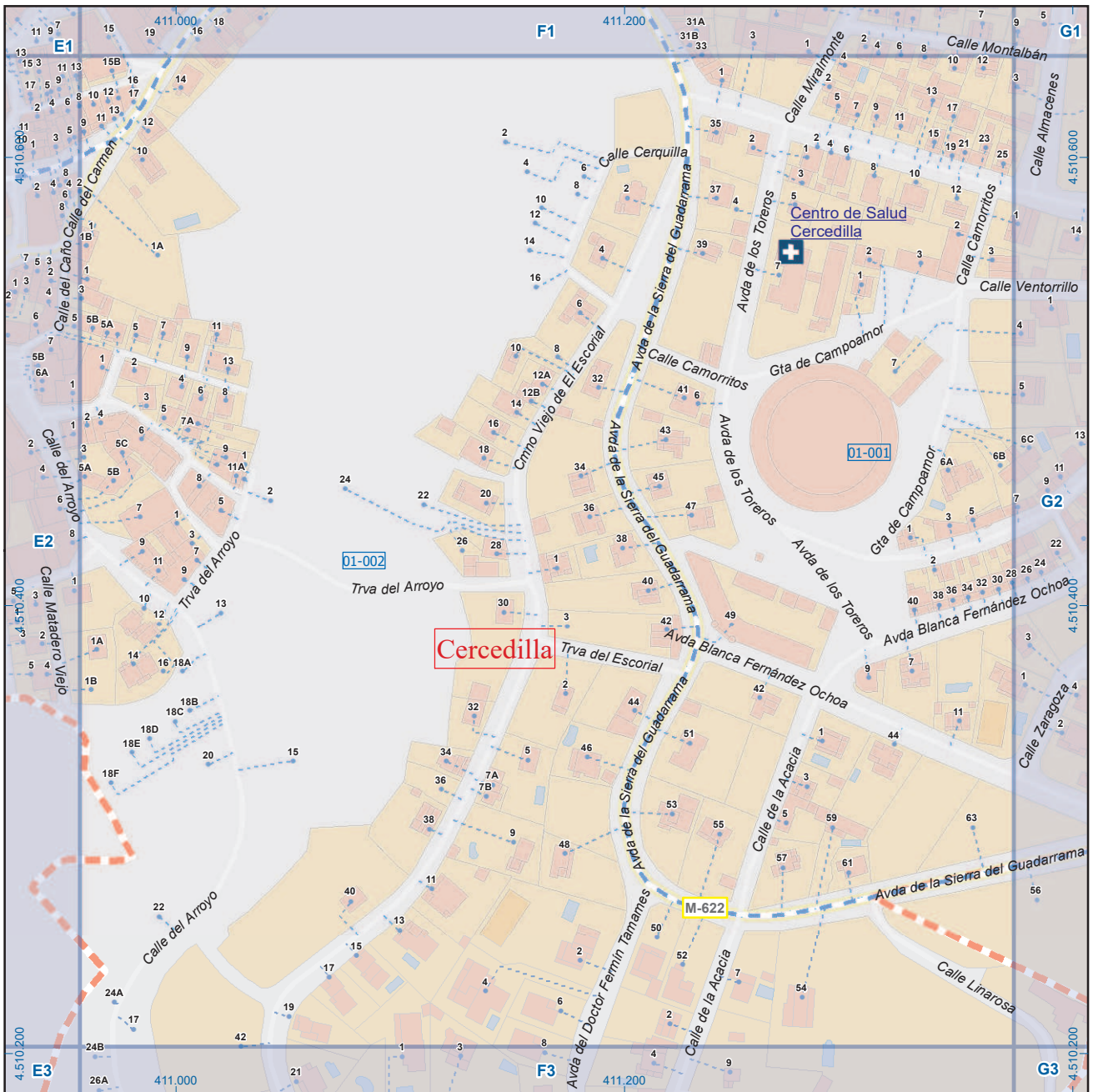
Legenda

- Meco perimetro y nombre de núcleo de población
- 01-002 límite municipal; sección censal
- A-6 M-608 autopistas y autovías; carreteras principales
- M-604 M-618 carreteras secundarias; otras carreteras
- Sanidad; ayuntamiento; estación cercanías
- Línea de ferrocarril; línea de metro ligero
- Boca de metro; estación metro ligero
- Paseillos; número de portal
- Calle
- Calles; parroquias

 Dirección General de Economía
CONSEJERÍA DE ECONOMÍA,
HACIENDA Y EMPLEO



Mapa I - E2



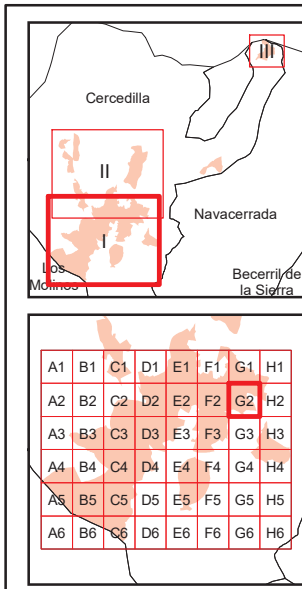
Cercedilla

Legenda

	Meco	perímetro y nombre de núcleo de población
	D1-002	límite municipal; sección censal
	A-6	autopistas y autovías; carreteras principales
	M-604	carreteras secundarias; otras carreteras
		sanidad; ayuntamiento; estación cercanías
		línea de ferrocarril; línea de metro ligero
		boca de metro; estación metro ligero
	1	paseillos; número de portal
	Calle	calles; parroquias


 Dirección General de Economía
 CONSEJERÍA DE ECONOMÍA,
 HACIENDA Y EMPLEO





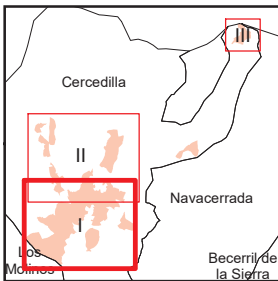
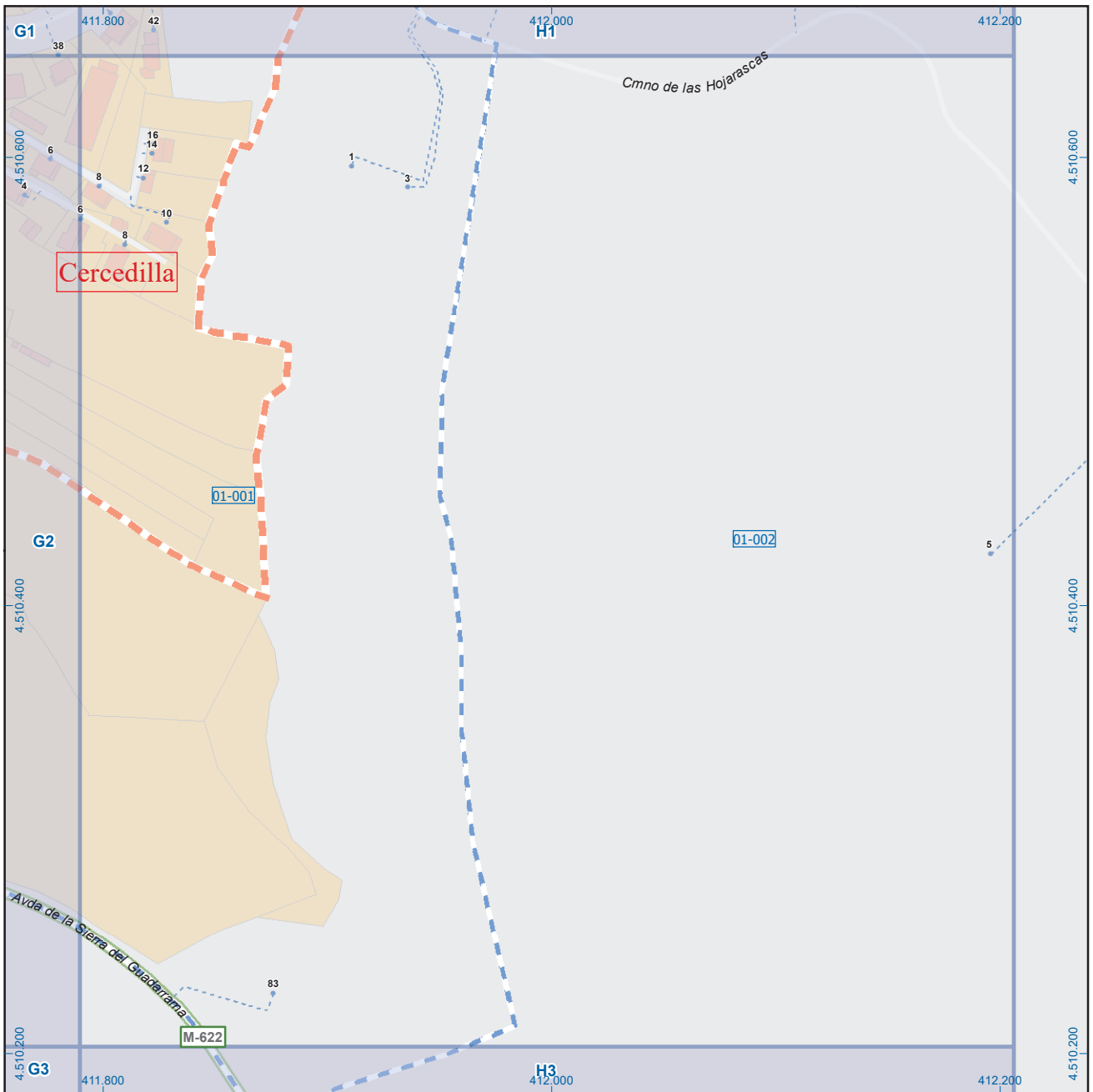
Cercedilla

Legenda

- Meco perimetro y nombre de núcleo de población
- 01-002 límite municipal; sección censal
- A-6 M-608 autopistas y autovías; carreteras principales
- M-604 M-618 carreteras secundarias; otras carreteras
- Sanidad; ayuntamiento; estación cercanías
- Línea de ferrocarril; línea de metro ligero
- Boca de metro; estación metro ligero
- Paseillos; número de portal
- Calle
- Calles; parroquias


 Dirección General de Economía
 CONSEJERÍA DE ECONOMÍA,
 HACIENDA Y EMPLEO





A1	B1	C1	D1	E1	F1	G1	H1
A2	B2	C2	D2	E2	F2	G2	H2
A3	B3	C3	D3	E3	F3	G3	H3
A4	B4	C4	D4	E4	F4	G4	H4
A5	B5	C5	D5	E5	F5	G5	H5
A6	B6	C6	D6	E6	F6	G6	H6

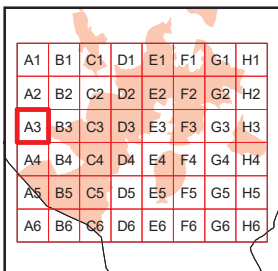
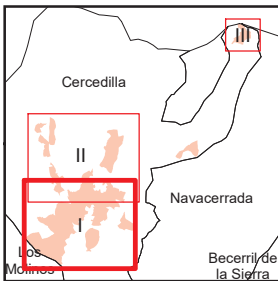
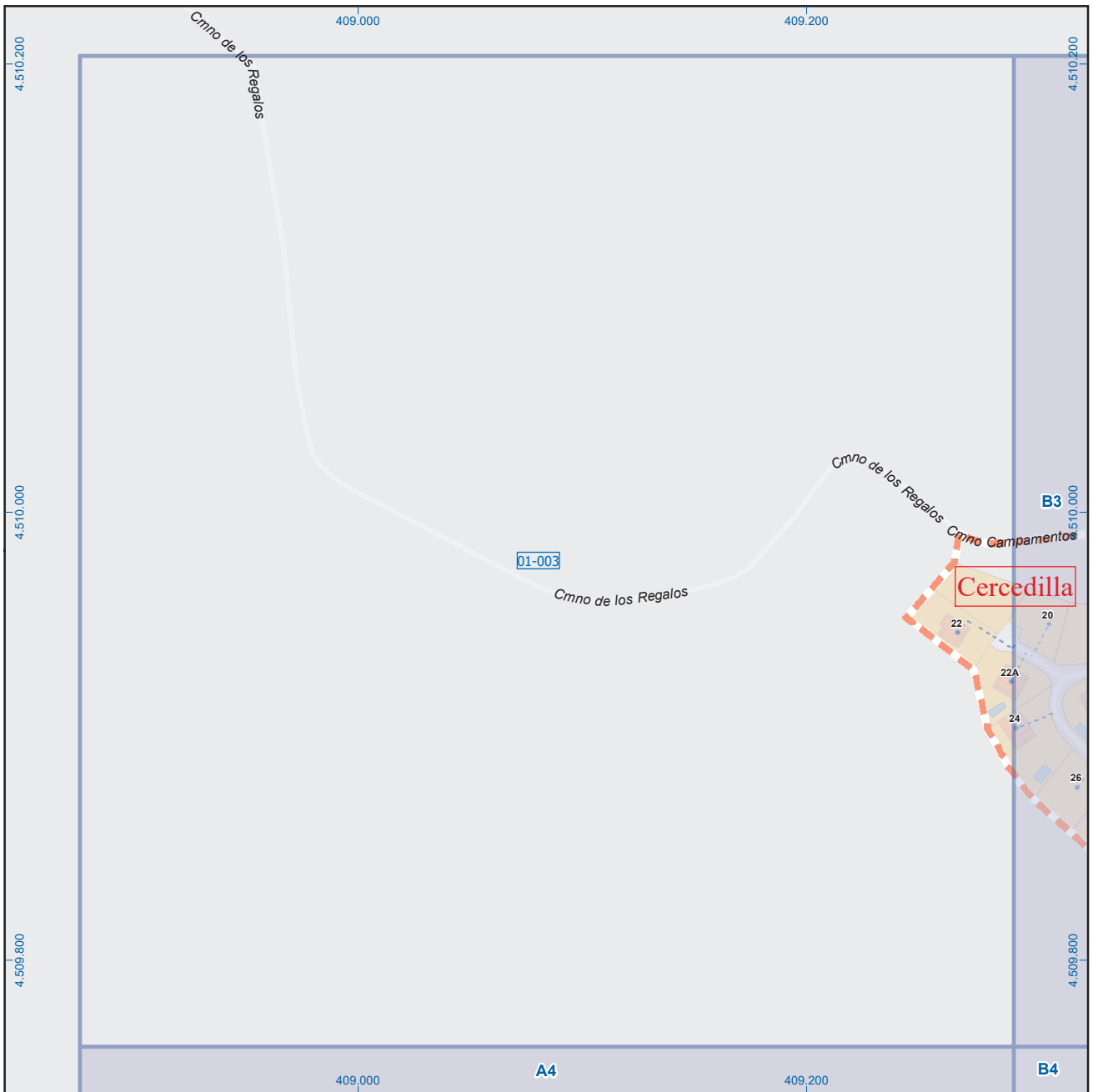
Cercedilla

Leyenda

- Meco: perímetro y nombre de núcleo de población
- 01-002: límite municipal; sección censal
- A-6, M-608: autopistas y autovías; carreteras principales
- M-604, M-618: carreteras secundarias; otras carreteras
- Sanidad; ayuntamiento; estación cercanías
- Línea de ferrocarril; línea de metro ligero
- Boca de metro; estación metro ligero
- Paseillos; número de portal
- Calle: calles; parroquias


 Dirección General de Economía
 CONSEJERÍA DE ECONOMÍA,
 HACIENDA Y EMPLEO





Cercedilla

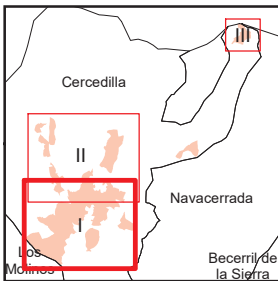
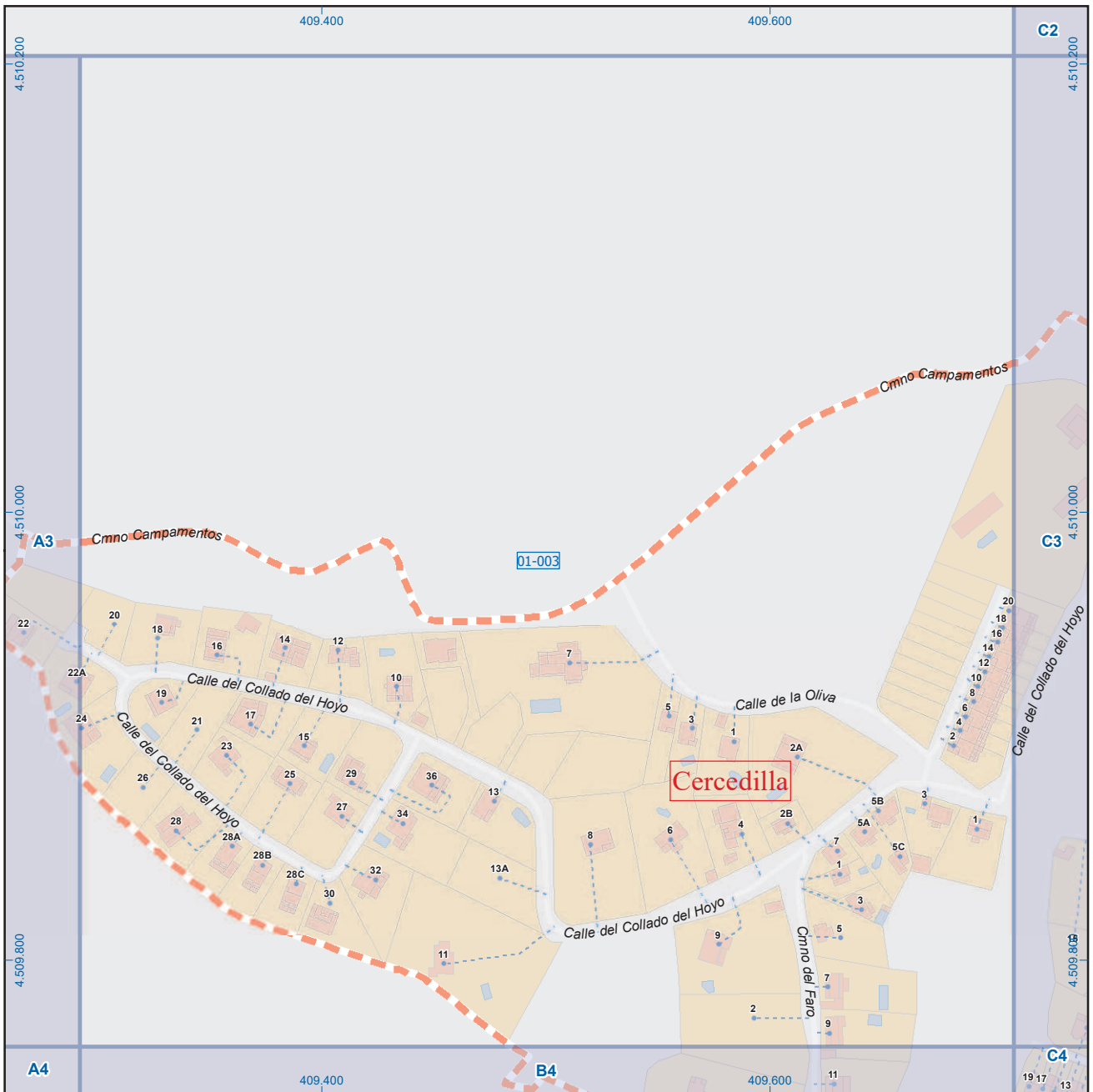
Leyenda



Dirección General de Economía
CONSEJERÍA DE ECONOMÍA,
HACIENDA Y EMPLEO



Mapa I - A3

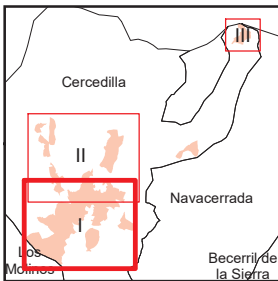
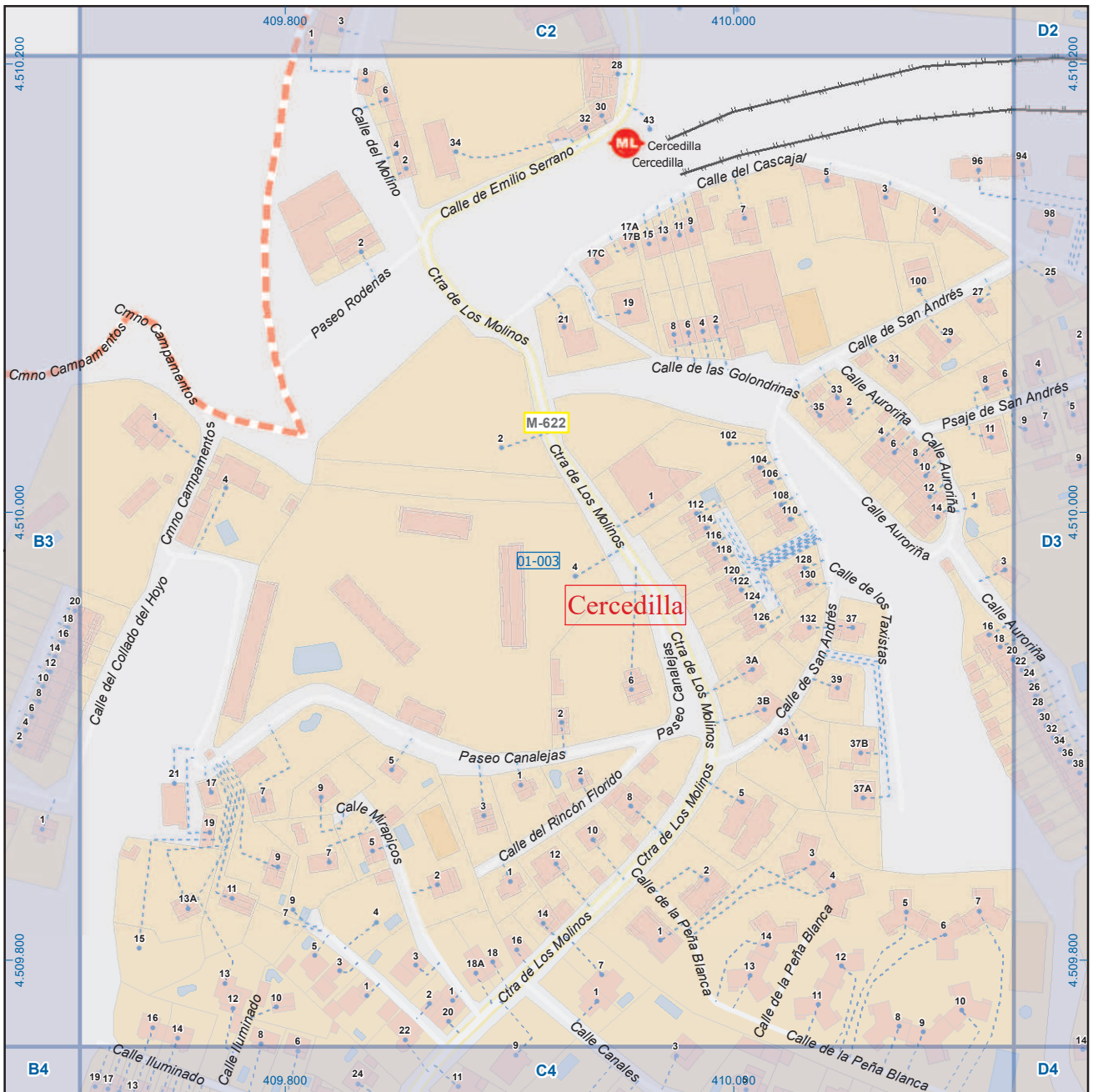


A1	B1	C1	D1	E1	F1	G1	H1
A2	B2	C2	D2	E2	F2	G2	H2
A3	B3	C3	D3	E3	F3	G3	H3
A4	B4	C4	D4	E4	F4	G4	H4
A5	B5	C5	D5	E5	F5	G5	H5
A6	B6	C6	D6	E6	F6	G6	H6

Cercedilla

Leyenda

	Meco	perímetro y nombre de núcleo de población
	01-002	límite municipal; sección censal
	A-6 M-608	autopistas y autovías; carreteras principales
	M-604 M-618	carreteras secundarias; otras carreteras
		sanidad; ayuntamiento; estación cercanías
		línea de ferrocarril; línea de metro ligero
	ML	boca de metro; estación metro ligero
	1	paseillos; número de portal
	Calle	calles; parroquias

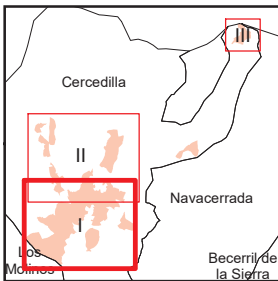
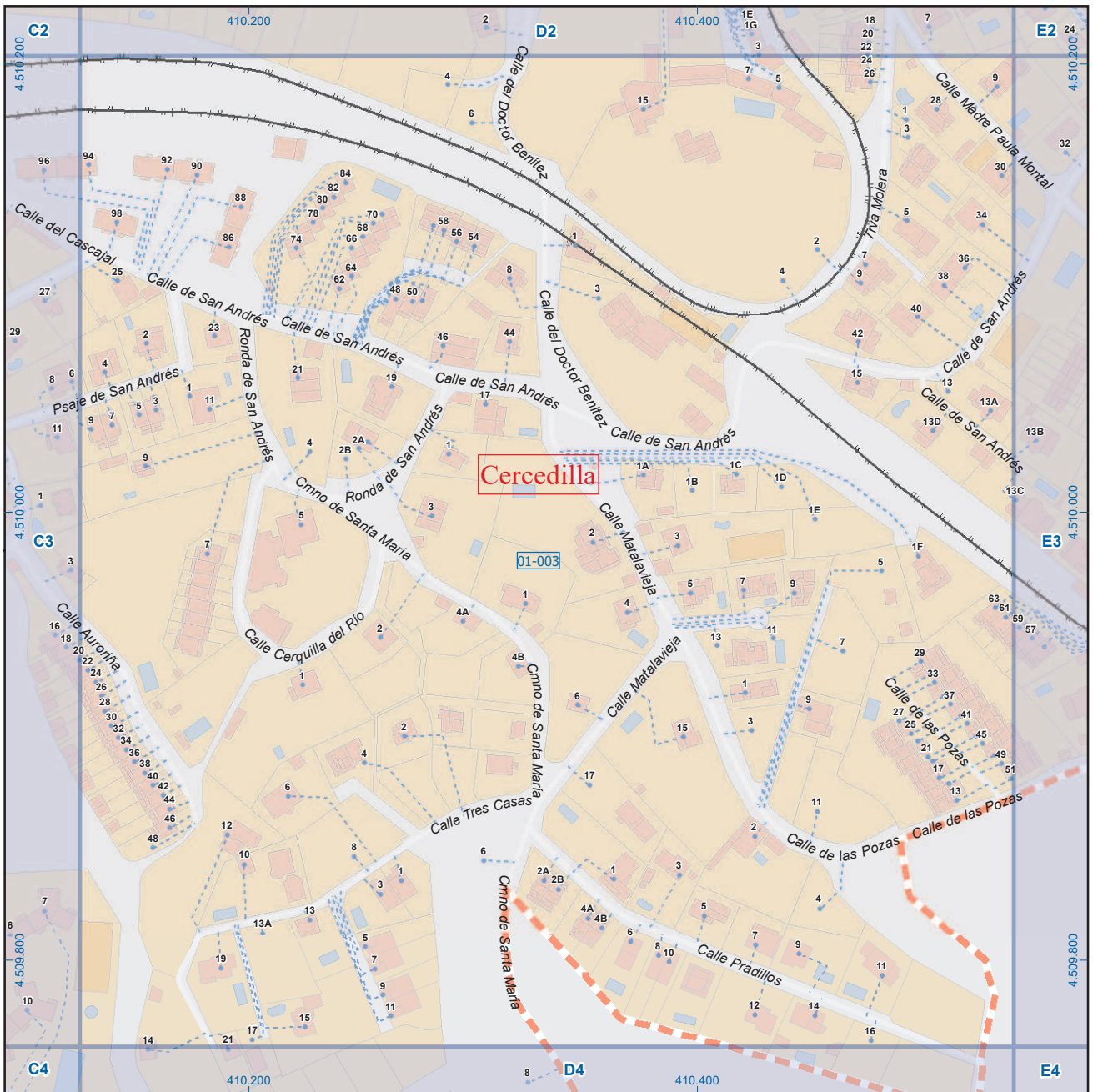


A1	B1	C1	D1	E1	F1	G1	H1
A2	B2	C2	D2	E2	F2	G2	H2
A3	B3	C3	D3	E3	F3	G3	H3
A4	B4	C4	D4	E4	F4	G4	H4
A5	B5	C5	D5	E5	F5	G5	H5
A6	B6	C6	D6	E6	F6	G6	H6

Cercedilla

Legenda

- Meco: perímetro y nombre de núcleo de población
- 01-002: límite municipal; sección censal
- A-6, M-608: autopistas y autovías; carreteras principales
- M-604, M-618: carreteras secundarias; otras carreteras
- Sanidad; ayuntamiento; estación cercanías
- Línea de ferrocarril; línea de metro ligero
- Boca de metro; estación metro ligero
- Paseillos; número de portal
- Calle; parroquias



A1	B1	C1	D1	E1	F1	G1	H1
A2	B2	C2	D2	E2	F2	G2	H2
A3	B3	C3	D3	E3	F3	G3	H3
A4	B4	C4	D4	E4	F4	G4	H4
A5	B5	C5	D5	E5	F5	G5	H5
A6	B6	C6	D6	E6	F6	G6	H6

Cercedilla

Legenda

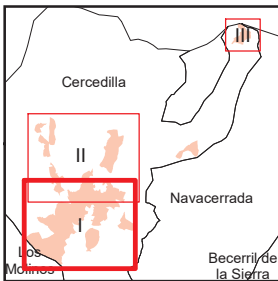
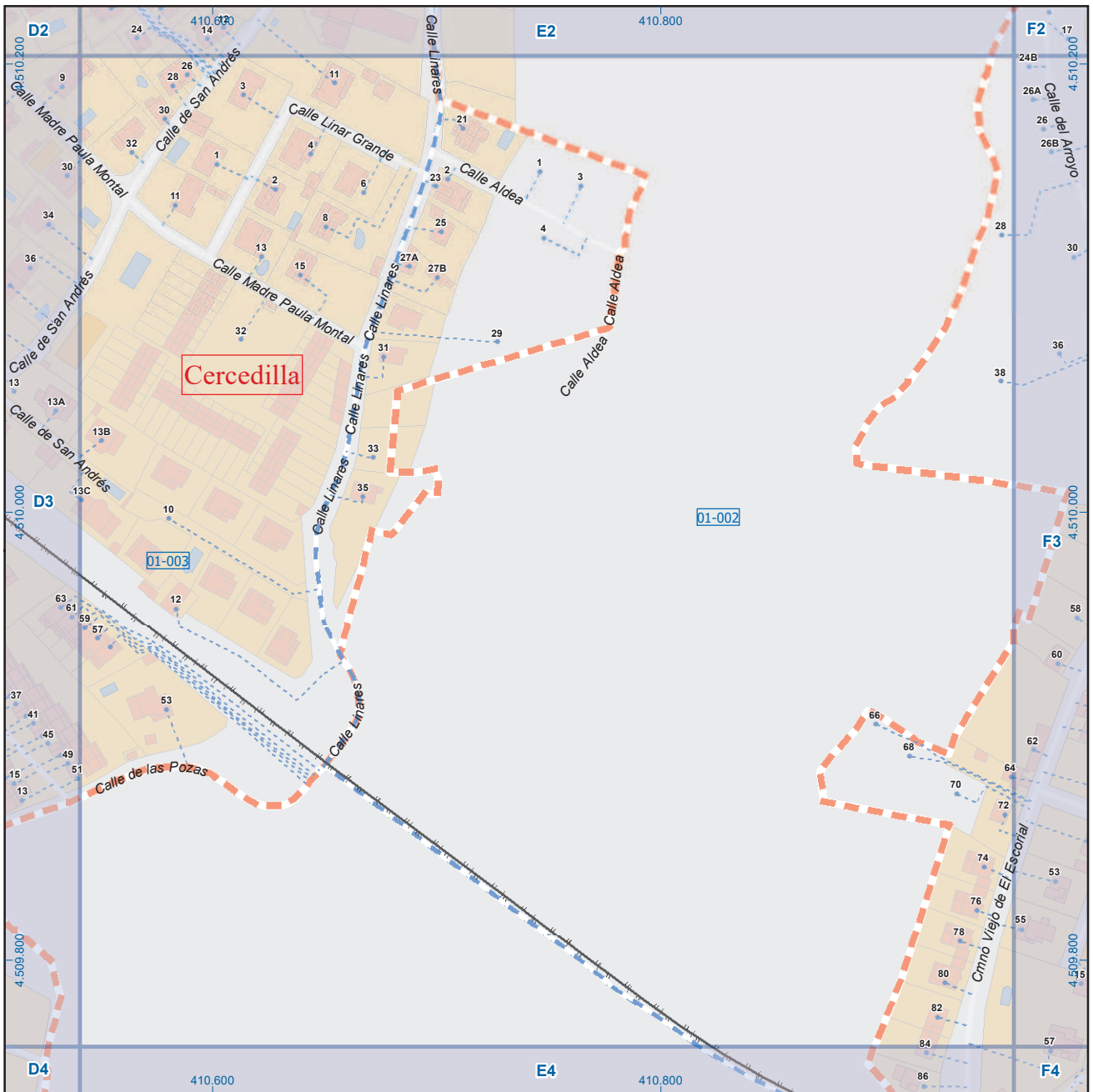
- Meco: perímetro y nombre de núcleo de población
- 01-002: límite municipal; sección censal
- A-6: autopistas y autovías; carreteras principales
- M-608: carreteras secundarias; otras carreteras
- M-604: salud; ayuntamiento; estación cercanías
- +: línea de ferrocarril; línea de metro ligero
- ML: boca de metro; estación metro ligero
- 1: paseillos; número de portal
- Calle: calles; parroquias



Dirección General de Economía
CONSEJERÍA DE ECONOMÍA,
HACIENDA Y EMPLEO



Mapa I - D3



A1	B1	C1	D1	E1	F1	G1	H1
A2	B2	C2	D2	E2	F2	G2	H2
A3	B3	C3	D3	E3	F3	G3	H3
A4	B4	C4	D4	E4	F4	G4	H4
A5	B5	C5	D5	E5	F5	G5	H5
A6	B6	C6	D6	E6	F6	G6	H6

Cercedilla

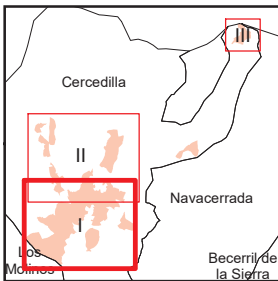
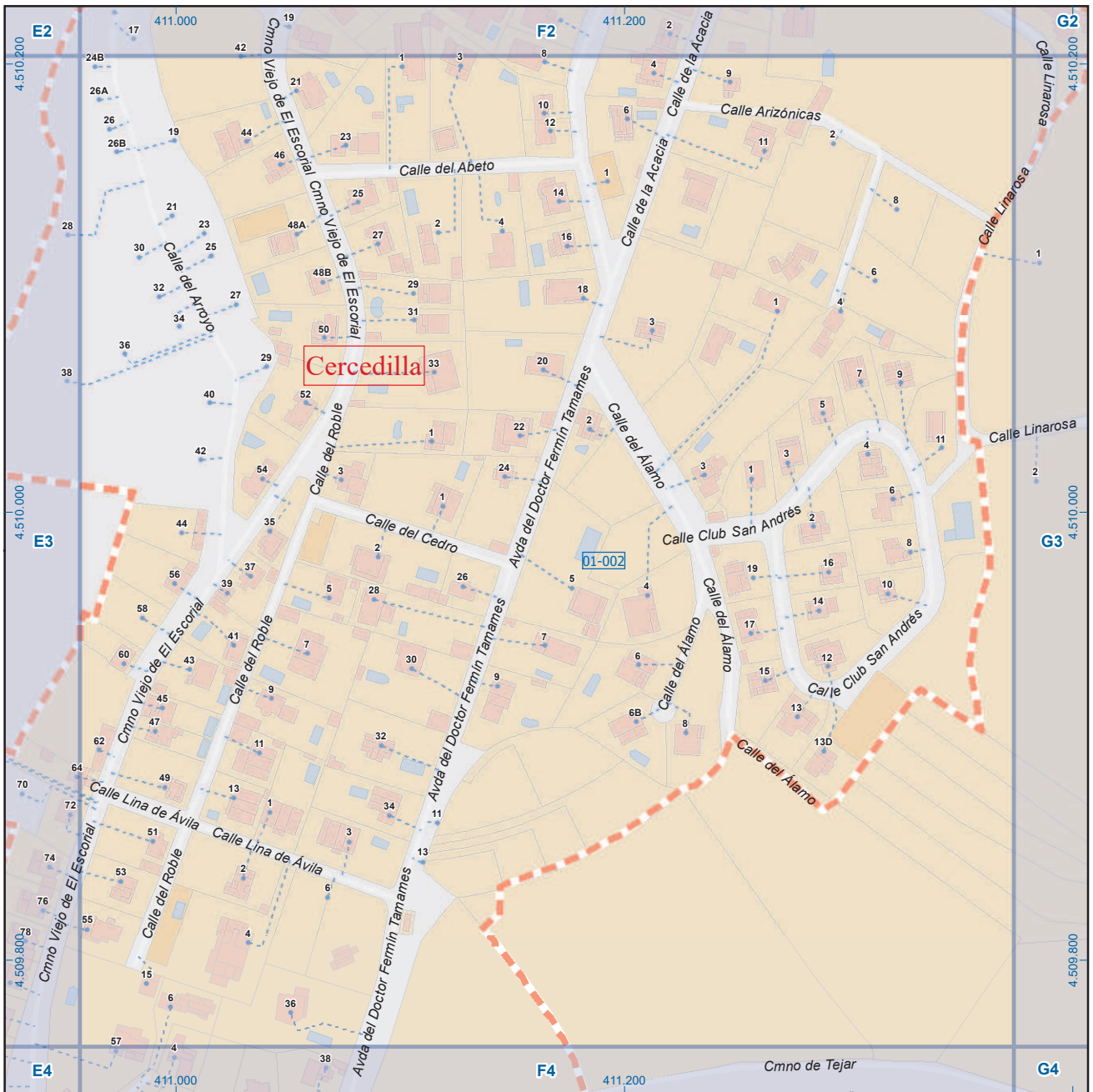
Leyenda

- Meco** perímetro y nombre de núcleo de población
- 01-002** límite municipal; sección censal
- A-6** autopistas y autovías; carreteras principales
- M-604** **M-608** **M-618** carreteras secundarias; otras carreteras
- sanidad; ayuntamiento; estación cercanías
- línea de ferrocarril; línea de metro ligero
- boca de metro; estación metro ligero
- 1** paseillos; número de portal
- Calle** calles; parroquias

Dirección General de Economía
CONSEJERÍA DE ECONOMÍA,
HACIENDA Y EMPLEO



Mapa I - E3



A1	B1	C1	D1	E1	F1	G1	H1
A2	B2	C2	D2	E2	F2	G2	H2
A3	B3	C3	D3	E3	F3	G3	H3
A4	B4	C4	D4	E4	F4	G4	H4
A5	B5	C5	D5	E5	F5	G5	H5
A6	B6	C6	D6	E6	F6	G6	H6

Cercedilla

Legenda

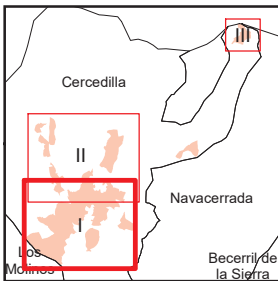
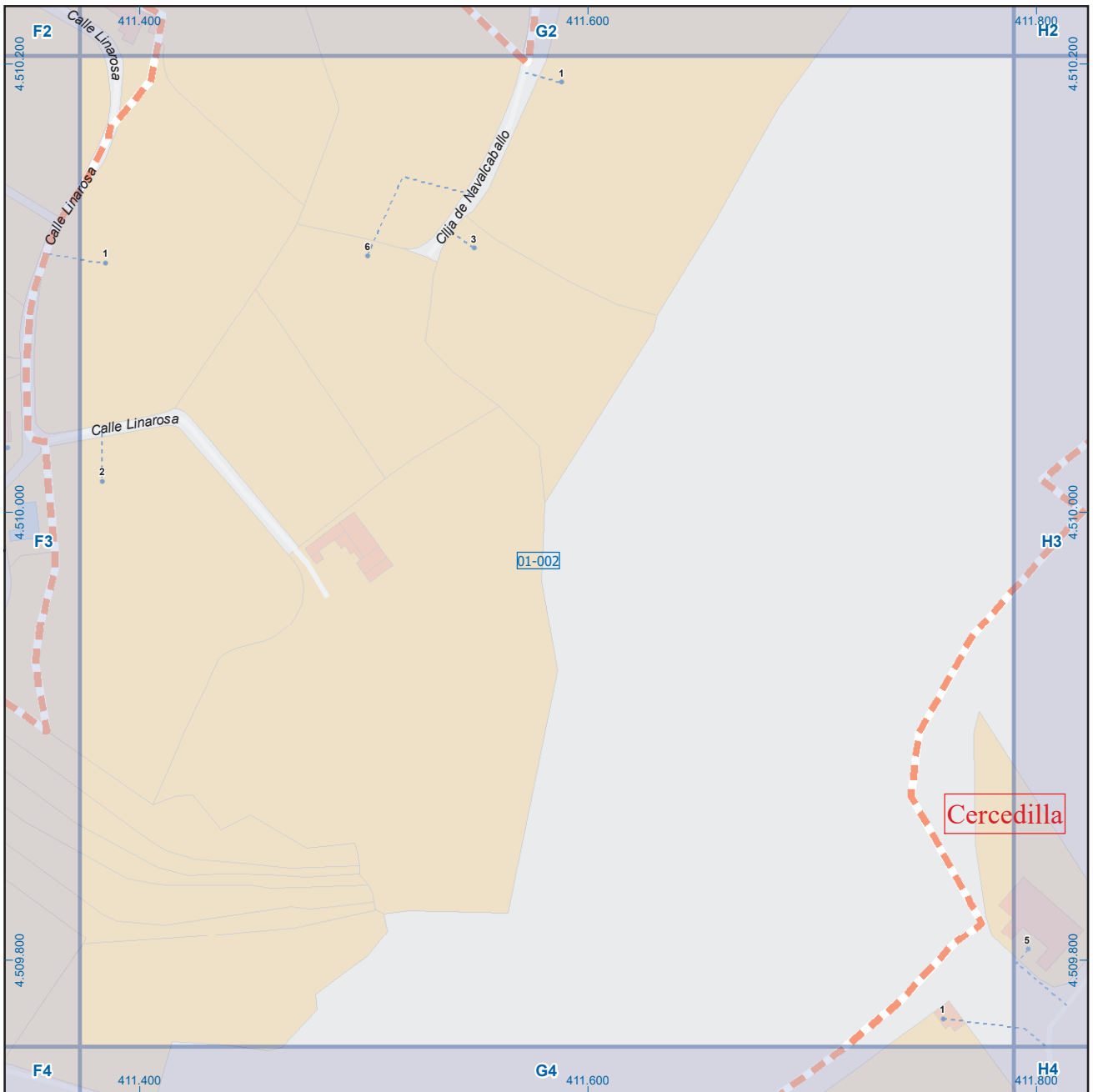
- Meco: perímetro y nombre de núcleo de población
- 01-002: límite municipal; sección censal
- A-6, M-608: autopistas y autovías; carreteras principales
- M-604, M-618: carreteras secundarias; otras carreteras
- +, M: sanidad; ayuntamiento; estación cercanías
- , ML: línea de ferrocarril; línea de metro ligero
- ML: boca de metro; estación metro ligero
- 1: paseillos; número de portal
- Calle: calles; parroquias



Dirección General de Economía
CONSEJERÍA DE ECONOMÍA,
HACIENDA Y EMPLEO



Mapa I - F3

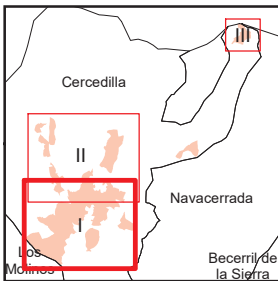


A1	B1	C1	D1	E1	F1	G1	H1
A2	B2	C2	D2	E2	F2	G2	H2
A3	B3	C3	D3	E3	F3	G3	H3
A4	B4	C4	D4	E4	F4	G4	H4
A5	B5	C5	D5	E5	F5	G5	H5
A6	B6	C6	D6	E6	F6	G6	H6

Cercedilla

Leyenda

- Meco perímetro y nombre de núcleo de población
- 01-002 límite municipal; sección censal
- A-6 M-608 autopistas y autovías; carreteras principales
- M-604 M-618 carreteras secundarias; otras carreteras
- Sanidad; ayuntamiento; estación cercanías
- Línea de ferrocarril; línea de metro ligero
- Boca de metro; estación metro ligero
- Paseillos; número de portal
- Calle calles; parroquias



A1	B1	C1	D1	E1	F1	G1	H1
A2	B2	C2	D2	E2	F2	G2	H2
A3	B3	C3	D3	E3	F3	G3	H3
A4	B4	C4	D4	E4	F4	G4	H4
A5	B5	C5	D5	E5	F5	G5	H5
A6	B6	C6	D6	E6	F6	G6	H6

Cercedilla

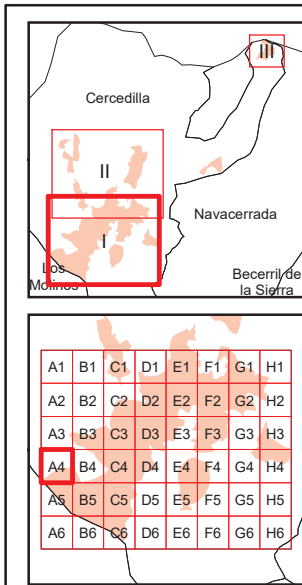
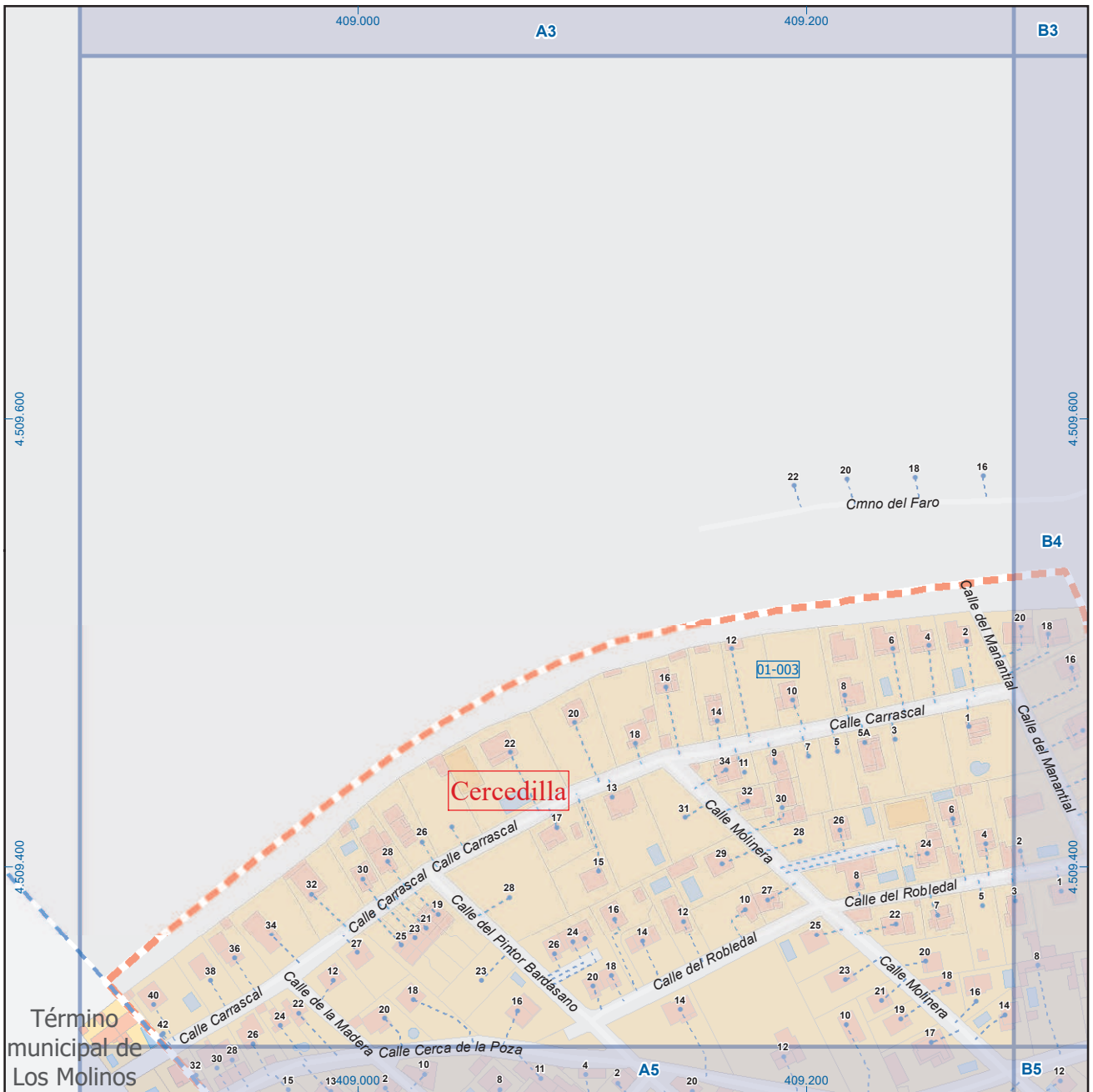
Leyenda

- Meco: perímetro y nombre de núcleo de población
- 01-001: límite municipal; sección censal
- A-6: autopistas y autovías; carreteras principales
- M-604: carreteras secundarias; otras carreteras
- Sanidad; ayuntamiento; estación cercanías
- Línea de ferrocarril; línea de metro ligero
- Boca de metro; estación metro ligero
- Paseillos; número de portal
- Calle
- Calles; parroquias


 Dirección General de Economía
 CONSEJERÍA DE ECONOMÍA,
 HACIENDA Y EMPLEO



Mapa I - H3



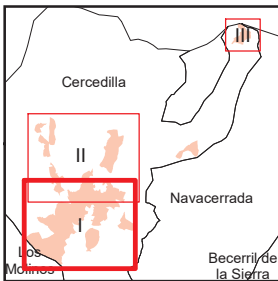
Cercedilla

Leyenda




 Dirección General de Economía
 CONSEJERÍA DE ECONOMÍA,
 HACIENDA Y EMPLEO



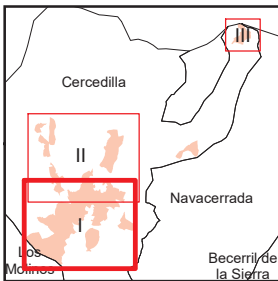
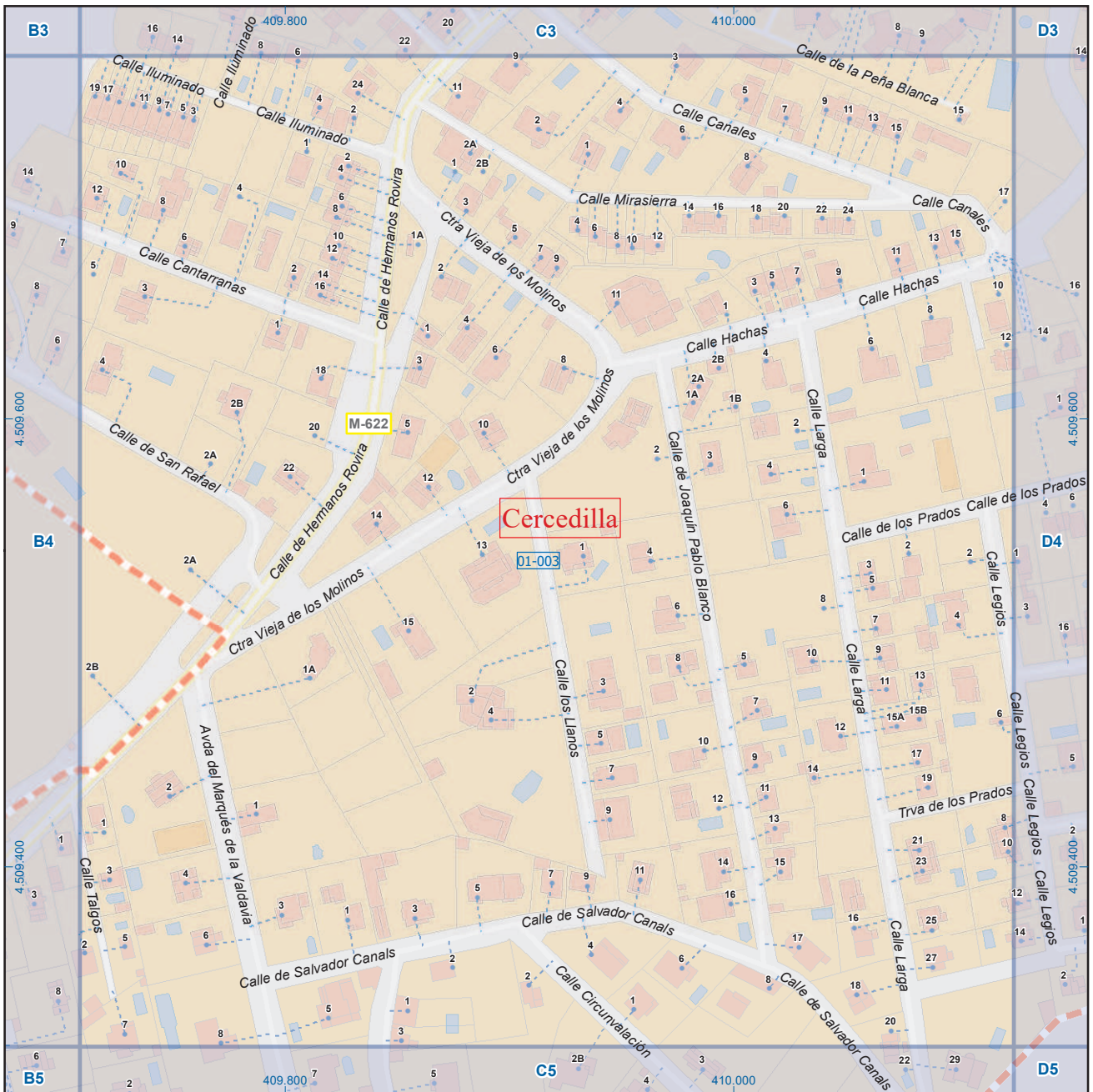


A1	B1	C1	D1	E1	F1	G1	H1
A2	B2	C2	D2	E2	F2	G2	H2
A3	B3	C3	D3	E3	F3	G3	H3
A4	B4	C4	D4	E4	F4	G4	H4
A5	B5	C5	D5	E5	F5	G5	H5
A6	B6	C6	D6	E6	F6	G6	H6

Cercedilla

Leyenda

		perímetro y nombre de núcleo de población
		límite municipal; sección censal
		autopistas y autovías; carreteras principales
		carreteras secundarias; otras carreteras
		sanidad; ayuntamiento; estación cercanías
		línea de ferrocarril; línea de metro ligero
		boca de metro; estación metro ligero
		paseillos; número de portal
		calles; parroquias



A1	B1	C1	D1	E1	F1	G1	H1
A2	B2	C2	D2	E2	F2	G2	H2
A3	B3	C3	D3	E3	F3	G3	H3
A4	B4	C4	D4	E4	F4	G4	H4
A5	B5	C5	D5	E5	F5	G5	H5
A6	B6	C6	D6	E6	F6	G6	H6

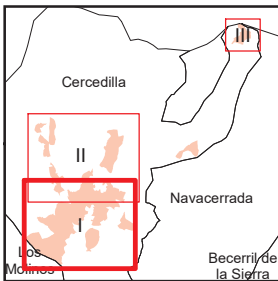
Cercedilla

Leyenda

- Meco perímetro y nombre de núcleo de población
- 01-002 límite municipal; sección censal
- A-6 autopistas y autovías; carreteras principales
- M-608 M-618 carreteras secundarias; otras carreteras
- Sanidad; ayuntamiento; estación cercanías
- Línea de ferrocarril; línea de metro ligero
- Boca de metro; estación metro ligero
- Paseillos; número de portal
- Calle calles; parroquias


 Dirección General de Economía
 CONSEJERÍA DE ECONOMÍA,
 HACIENDA Y EMPLEO





A1	B1	C1	D1	E1	F1	G1	H1
A2	B2	C2	D2	E2	F2	G2	H2
A3	B3	C3	D3	E3	F3	G3	H3
A4	B4	C4	D4	E4	F4	G4	H4
A5	B5	C5	D5	E5	F5	G5	H5
A6	B6	C6	D6	E6	F6	G6	H6

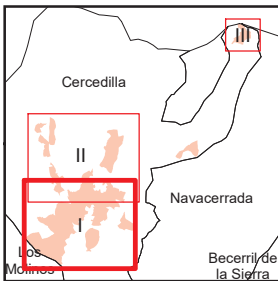
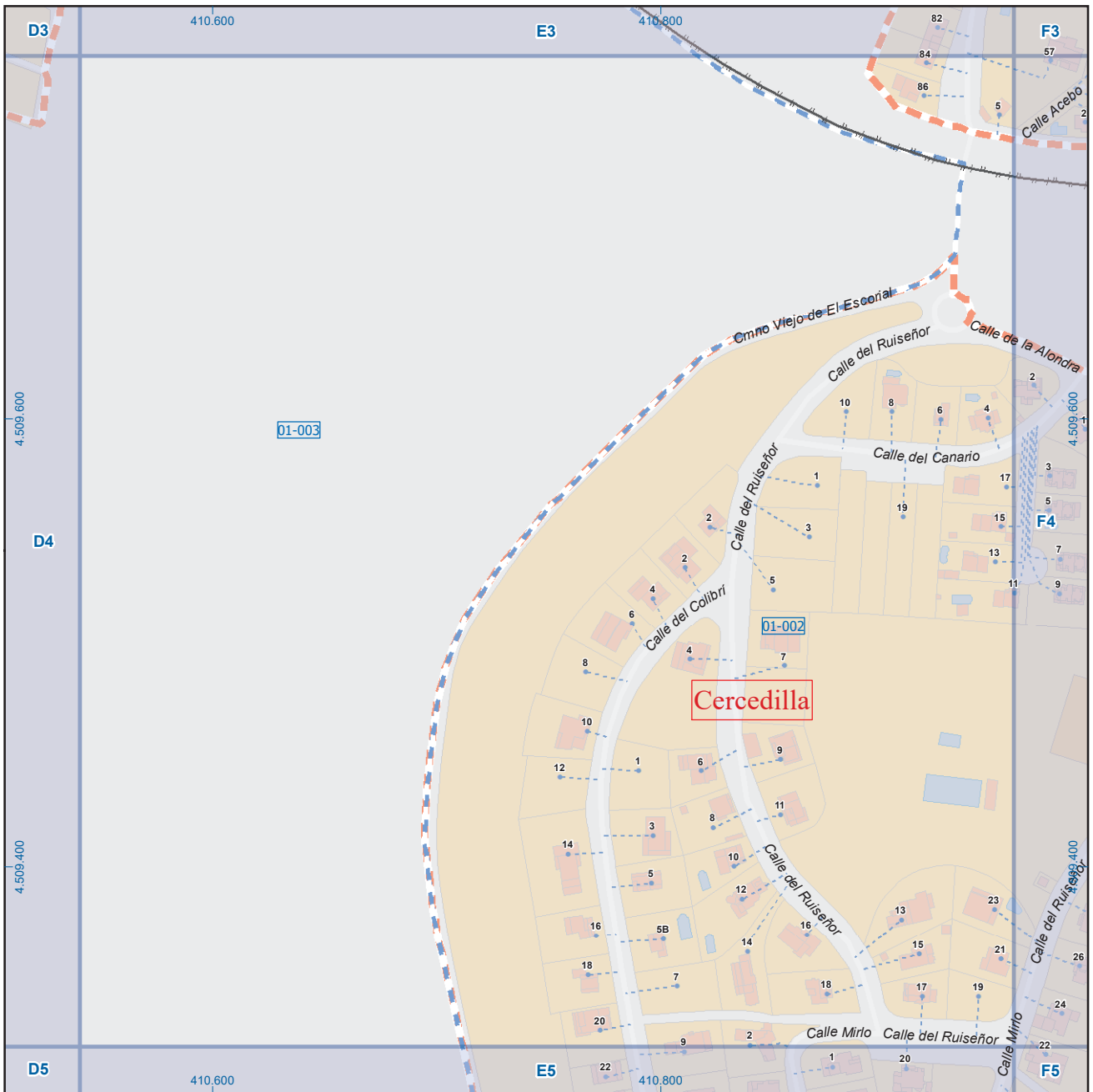
Cercedilla

Leyenda

- Meco perímetro y nombre de núcleo de población
- 01-002 límite municipal; sección censal
- A-6 M-608 autopistas y autovías; carreteras principales
- M-604 M-618 carreteras secundarias; otras carreteras
- Sanidad; ayuntamiento; estación cercanías
- Línea de ferrocarril; línea de metro ligero
- Boca de metro; estación metro ligero
- Paseillos; número de portal
- Calle calles; parroquias


 Dirección General de Economía
 CONSEJERÍA DE ECONOMÍA,
 HACIENDA Y EMPLEO



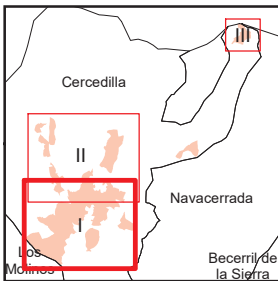
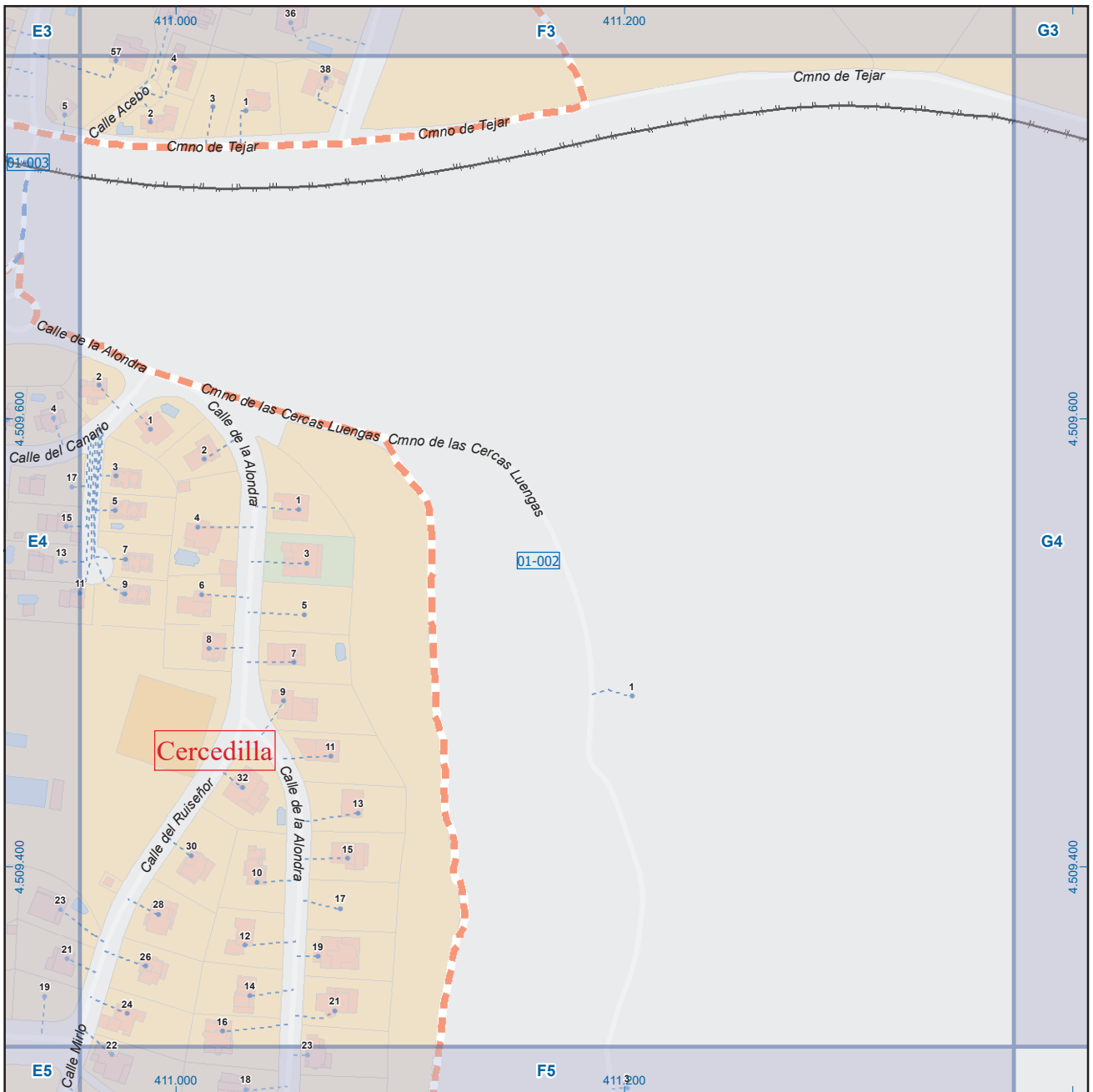


A1	B1	C1	D1	E1	F1	G1	H1
A2	B2	C2	D2	E2	F2	G2	H2
A3	B3	C3	D3	E3	F3	G3	H3
A4	B4	C4	D4	E4	F4	G4	H4
A5	B5	C5	D5	E5	F5	G5	H5
A6	B6	C6	D6	E6	F6	G6	H6

Cercedilla

Leyenda

	Meco	perímetro y nombre de núcleo de población
	01-002	límite municipal; sección censal
	A-6	autopistas y autovías; carreteras principales
	M-608	carreteras secundarias; otras carreteras
	M-604	carreteras secundarias; otras carreteras
		sanidad; ayuntamiento; estación cercanías
		línea de ferrocarril; línea de metro ligero
		boca de metro; estación metro ligero
	1	paseillos; número de portal
	Calle	calles; parroquias



A1	B1	C1	D1	E1	F1	G1	H1
A2	B2	C2	D2	E2	F2	G2	H2
A3	B3	C3	D3	E3	F3	G3	H3
A4	B4	C4	D4	E4	F4	G4	H4
A5	B5	C5	D5	E5	F5	G5	H5
A6	B6	C6	D6	E6	F6	G6	H6

Cercedilla

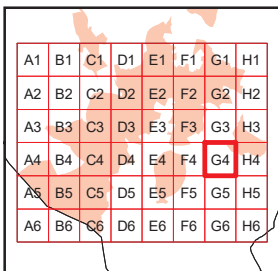
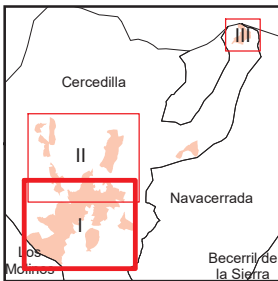
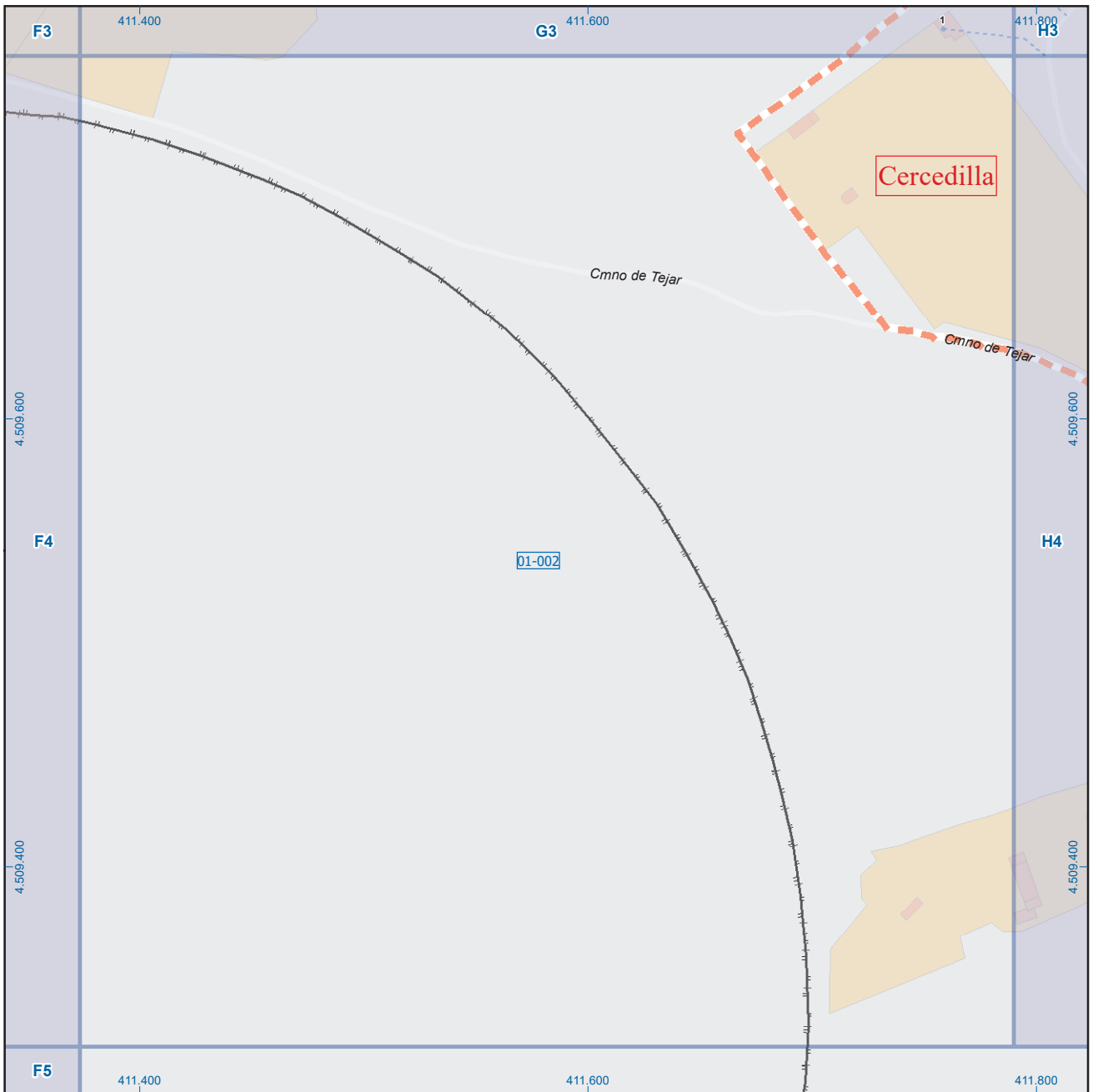
Leyenda

- Meco: perímetro y nombre de núcleo de población
- 01-002: límite municipal; sección censal
- A-6, M-608: autopistas y autovías; carreteras principales
- M-604, M-618: carreteras secundarias; otras carreteras
- Sanidad; ayuntamiento; estación cercanías
- Línea de ferrocarril; línea de metro ligero
- Boca de metro; estación metro ligero
- Paseillos; número de portal
- Calle
- Calles; parroquias



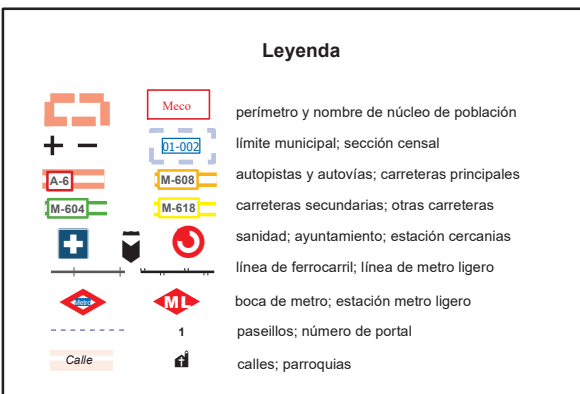
Dirección General de Economía
CONSEJERÍA DE ECONOMÍA,
HACIENDA Y EMPLEO

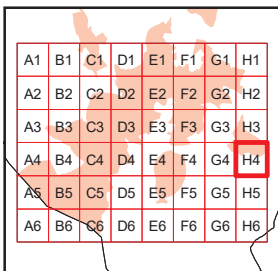
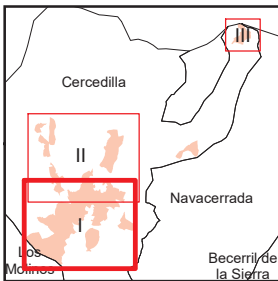
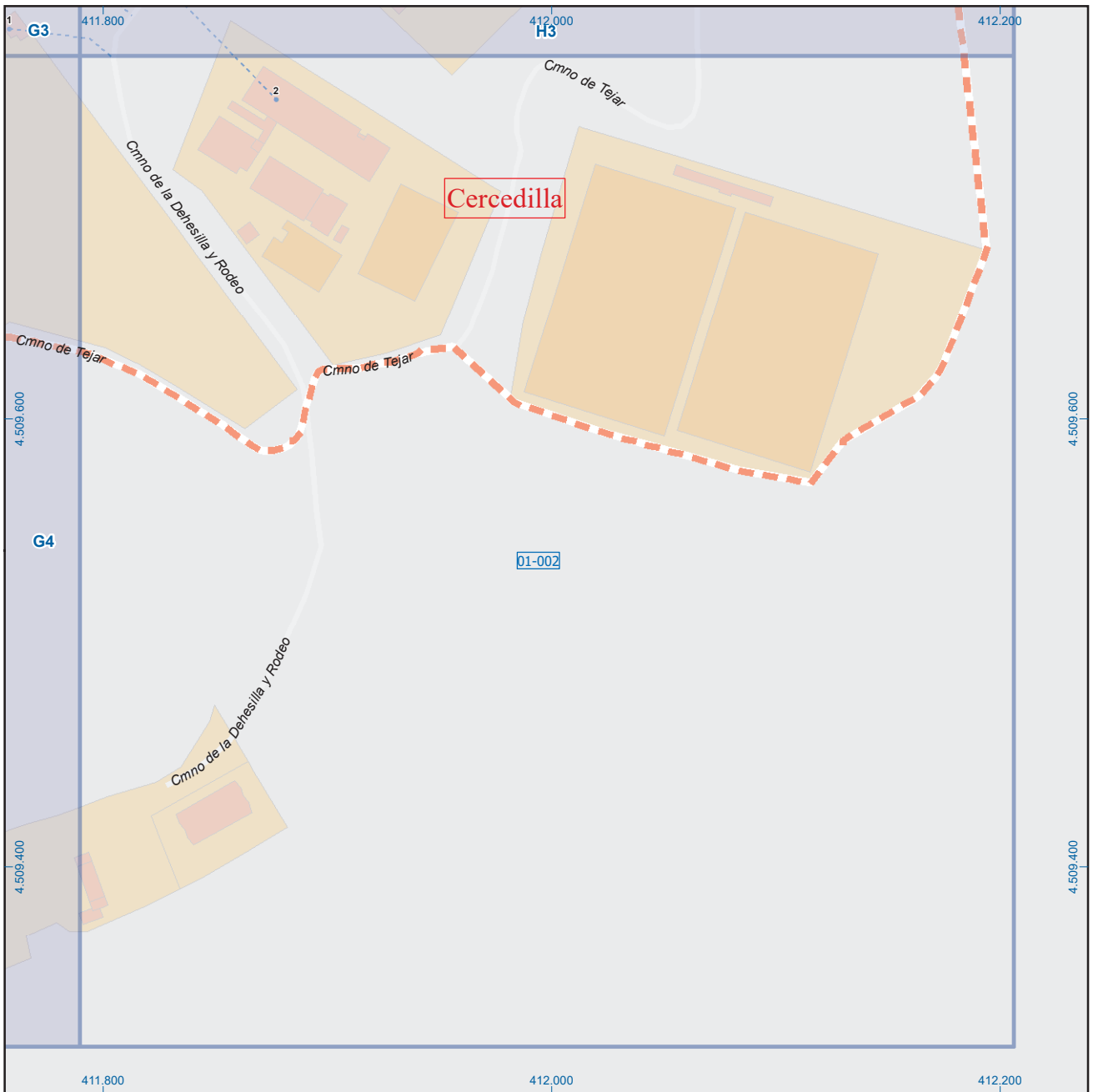




Cercedilla

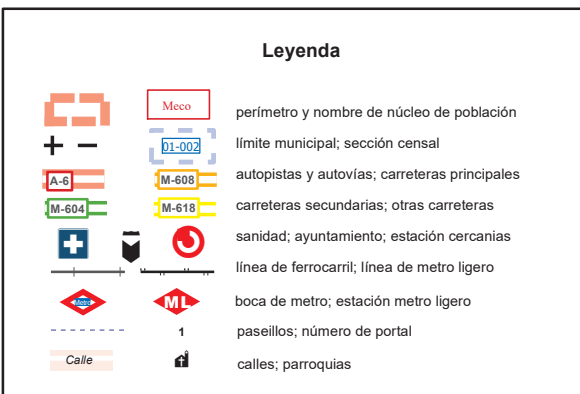
Leyenda

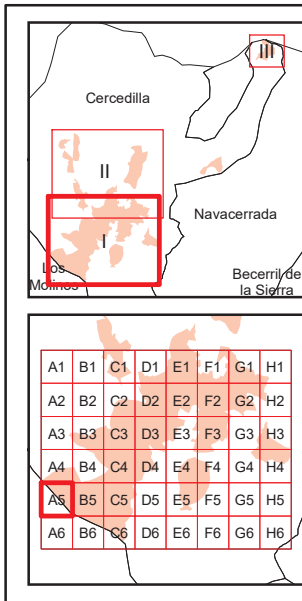




Cercedilla

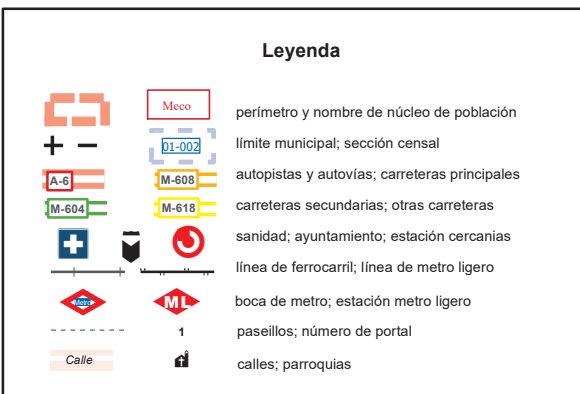
Leyenda





Cercedilla

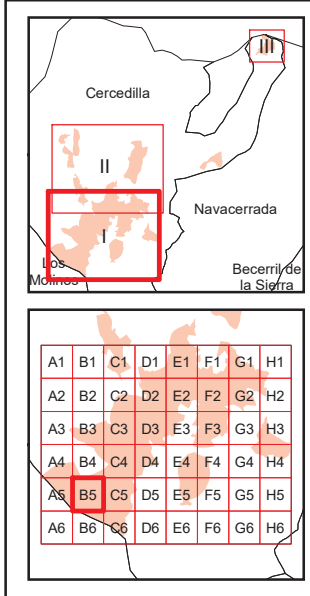
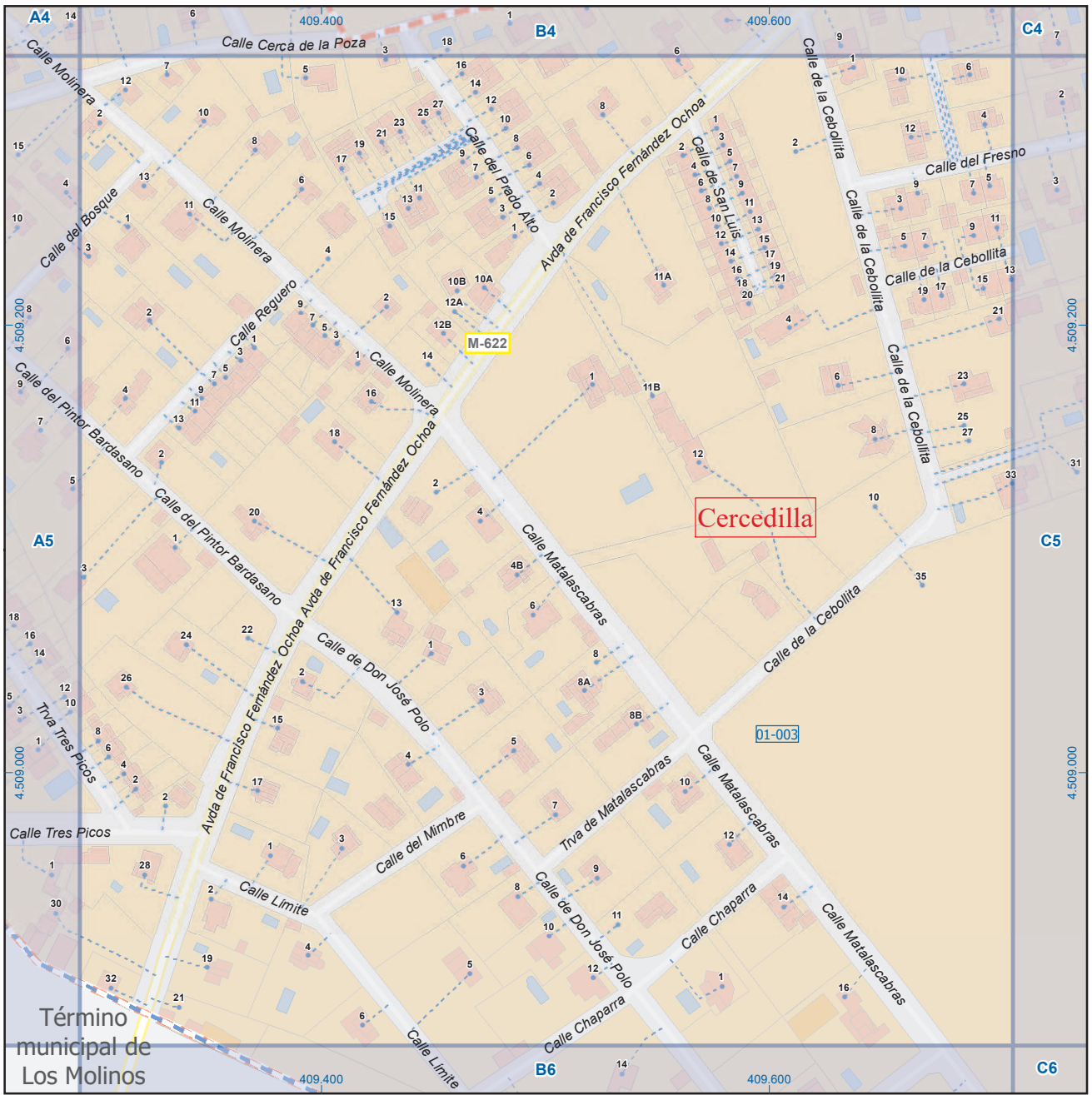
Leyenda



Dirección General de Economía
CONSEJERÍA DE ECONOMÍA,
HACIENDA Y EMPLEO












Mapa I - A5



Cercedilla

Legenda

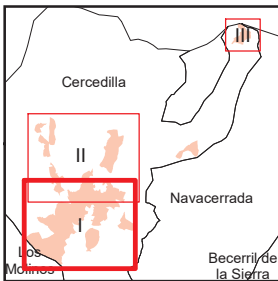
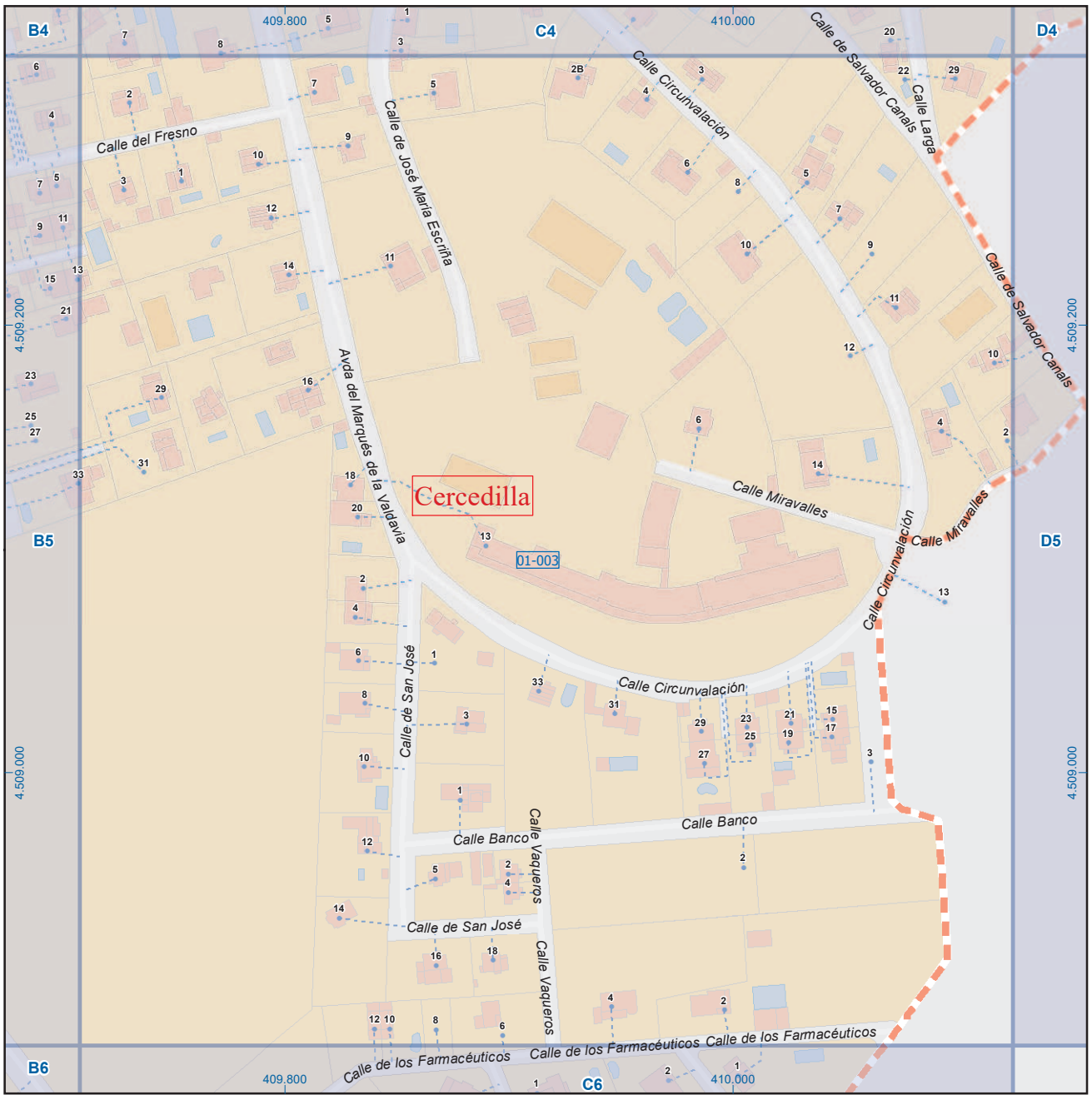
-  **Meco** perímetro y nombre de núcleo de población
-  **01-002** límite municipal; sección censal
-  **A-6** autopistas y autovías; carreteras principales
-  **M-604** carreteras secundarias; otras carreteras
-  **M-608** salud; ayuntamiento; estación cercanías
-  **M-618** línea de ferrocarril; línea de metro ligero
-  **M-L** boca de metro; estación metro ligero
-  **1** paseillos; número de portal
-  **Calle** calles; parroquias



Dirección General de Economía
CONSEJERÍA DE ECONOMÍA,
HACIENDA Y EMPLEO



Mapa I - B5



A1	B1	C1	D1	E1	F1	G1	H1
A2	B2	C2	D2	E2	F2	G2	H2
A3	B3	C3	D3	E3	F3	G3	H3
A4	B4	C4	D4	E4	F4	G4	H4
A5	B5	C5	D5	E5	F5	G5	H5
A6	B6	C6	D6	E6	F6	G6	H6

Cercedilla

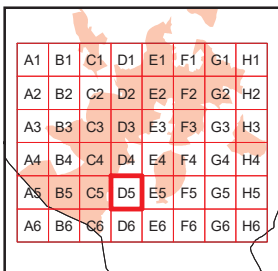
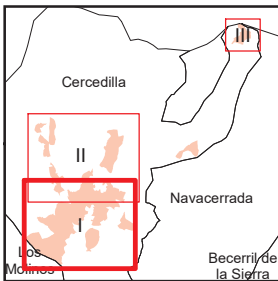
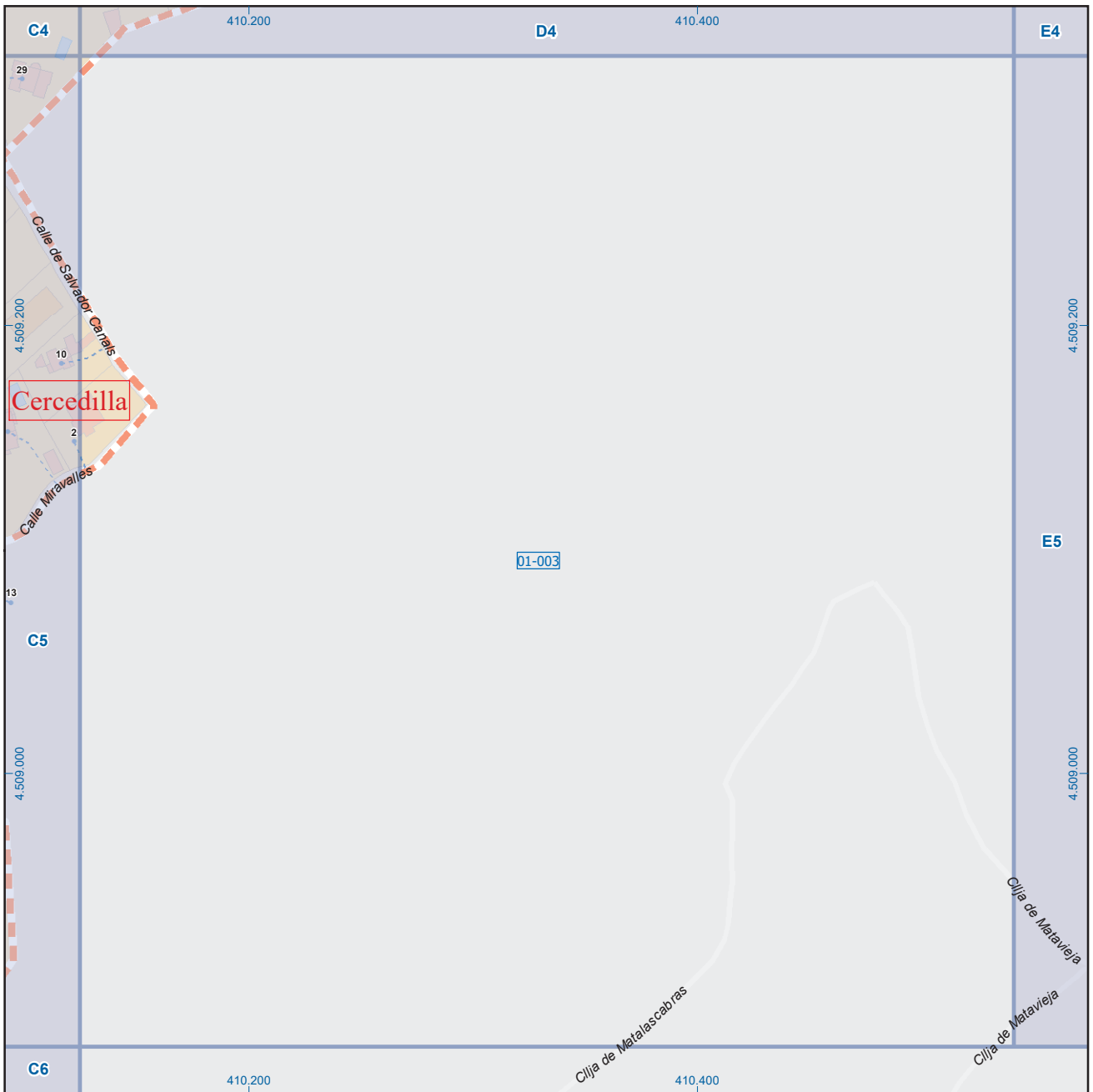
Leyenda

- Meco perímetro y nombre de núcleo de población
- 01-002 límite municipal; sección censal
- A-6 M-608 autopistas y autovías; carreteras principales
- M-604 M-618 carreteras secundarias; otras carreteras
- Sanidad; ayuntamiento; estación cercanías
- Línea de ferrocarril; línea de metro ligero
- Boca de metro; estación metro ligero
- Paseillos; número de portal
- Calle calles; parroquias

Dirección General de Economía
 CONSEJERÍA DE ECONOMÍA,
 HACIENDA Y EMPLEO



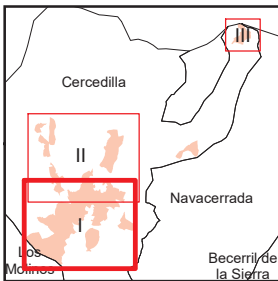
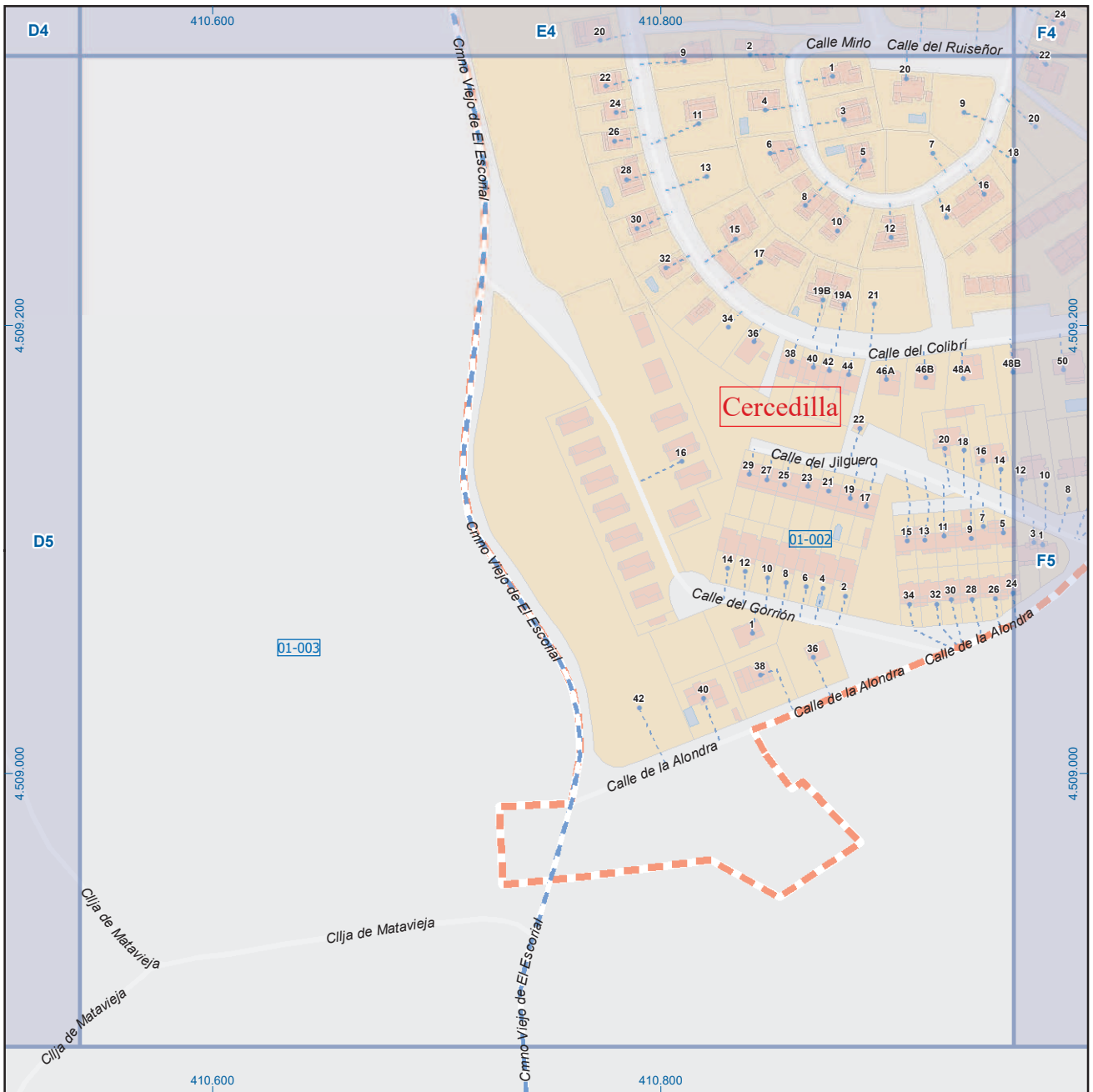
Mapa I - C5



Cercedilla

Leyenda

- Meco perimetro y nombre de núcleo de población
- 01-002 límite municipal; sección censal
- A-6 M-608 autopistas y autovías; carreteras principales
- M-604 M-618 carreteras secundarias; otras carreteras
- Sanidad; ayuntamiento; estación cercanías
- Línea de ferrocarril; línea de metro ligero
- Boca de metro; estación metro ligero
- Paseillos; número de portal
- Calle
- Calles; parroquias



A1	B1	C1	D1	E1	F1	G1	H1
A2	B2	C2	D2	E2	F2	G2	H2
A3	B3	C3	D3	E3	F3	G3	H3
A4	B4	C4	D4	E4	F4	G4	H4
A5	B5	C5	D5	E5	F5	G5	H5
A6	B6	C6	D6	E6	F6	G6	H6

Cercedilla

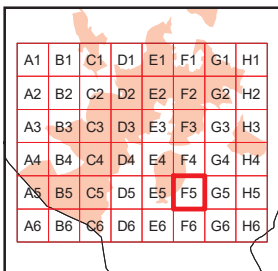
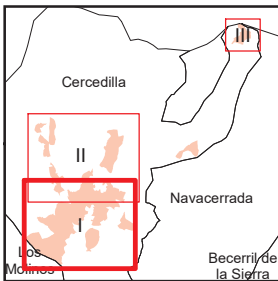
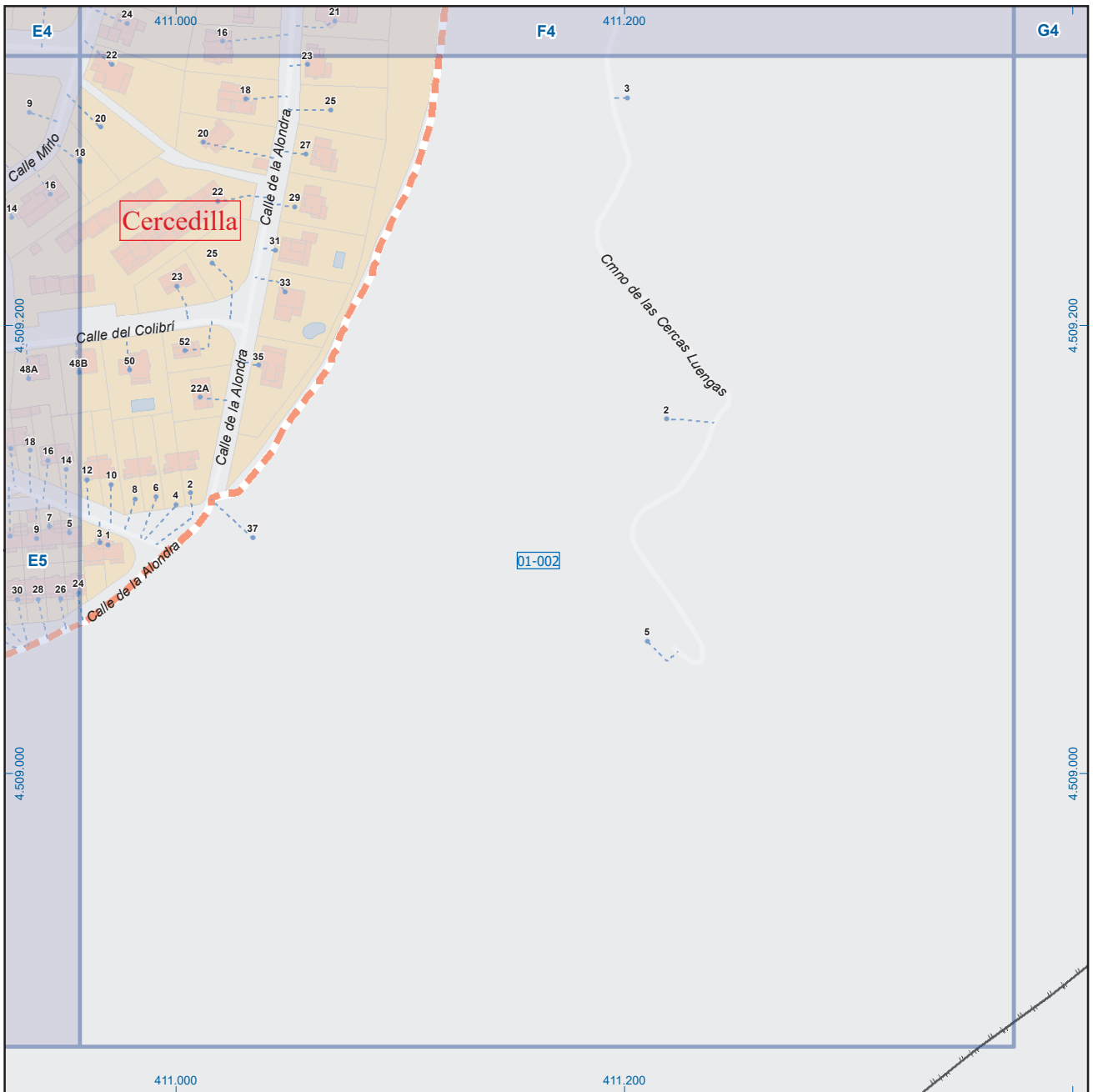
Leyenda




 Dirección General de Economía
 CONSEJERÍA DE ECONOMÍA,
 HACIENDA Y EMPLEO



Mapa I - E5



Cercedilla

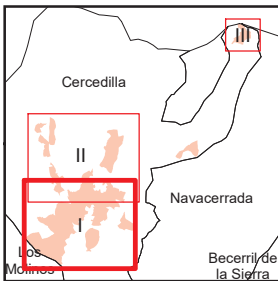
Leyenda

- Meco: perímetro y nombre de núcleo de población
- 01-002: límite municipal; sección censal
- A-6, M-608: autopistas y autovías; carreteras principales
- M-604, M-618: carreteras secundarias; otras carreteras
- +: sanidad; ayuntamiento; estación cercanías
- : línea de ferrocarril; línea de metro ligero
- ML: boca de metro; estación metro ligero
- 1: paseillos; número de portal
- Calle: calles; parroquias



Dirección General de Economía
CONSEJERÍA DE ECONOMÍA,
HACIENDA Y EMPLEO





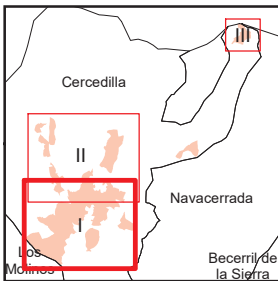
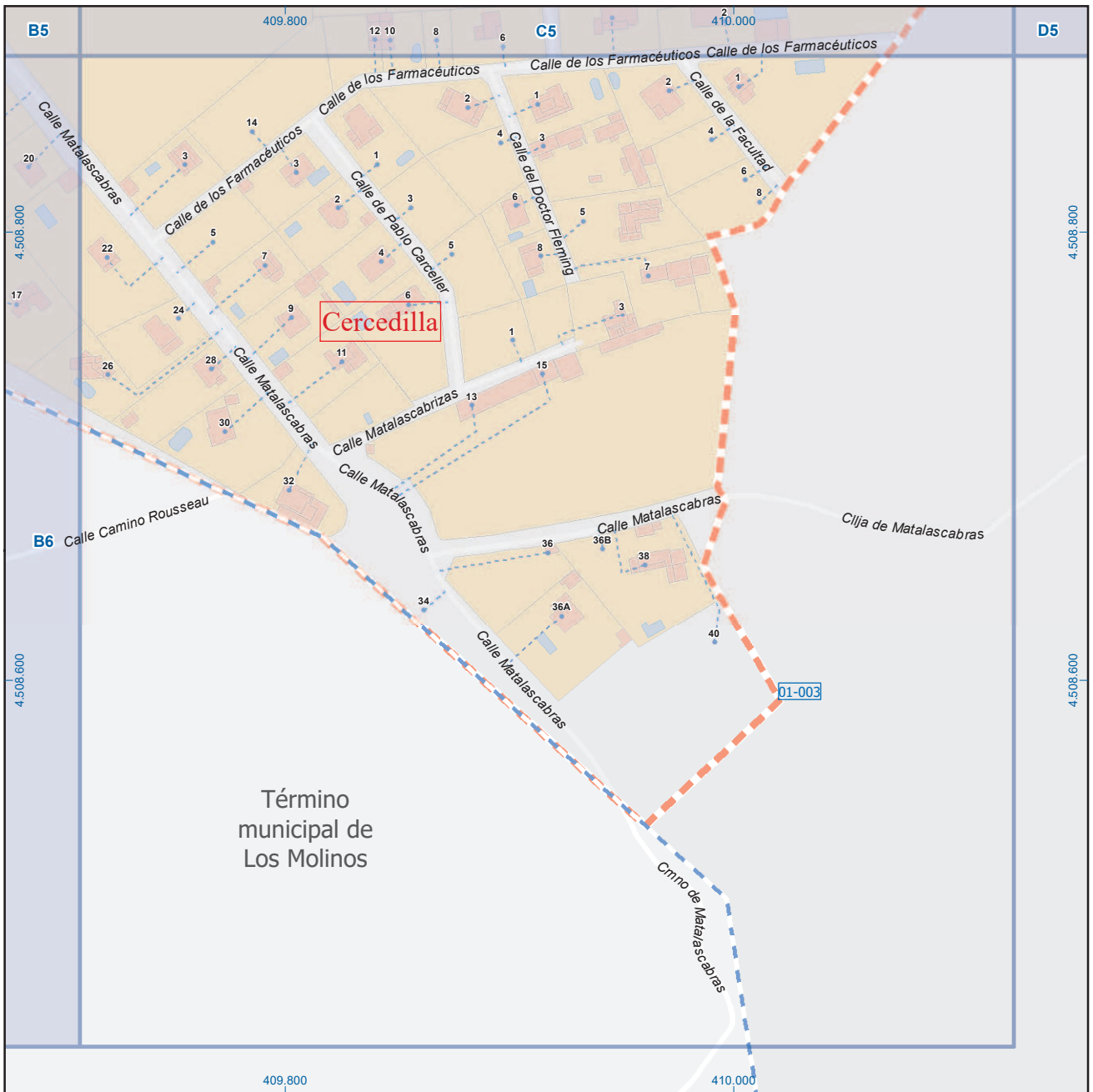
A1	B1	C1	D1	E1	F1	G1	H1
A2	B2	C2	D2	E2	F2	G2	H2
A3	B3	C3	D3	E3	F3	G3	H3
A4	B4	C4	D4	E4	F4	G4	H4
A5	B5	C5	D5	E5	F5	G5	H5
A6	B6	C6	D6	E6	F6	G6	H6

Cercedilla

Leyenda

- Meco: perímetro y nombre de núcleo de población
- 01-002: límite municipal; sección censal
- A-6: autopistas y autovías; carreteras principales
- M-608: carreteras secundarias; otras carreteras
- +: sanidad; ayuntamiento; estación cercanías
- : línea de ferrocarril; línea de metro ligero
- ML: boca de metro; estación metro ligero
- 1: paseillos; número de portal
- Calle: calles; parroquias





A1	B1	C1	D1	E1	F1	G1	H1
A2	B2	C2	D2	E2	F2	G2	H2
A3	B3	C3	D3	E3	F3	G3	H3
A4	B4	C4	D4	E4	F4	G4	H4
A5	B5	C5	D5	E5	F5	G5	H5
A6	B6	C6	D6	E6	F6	G6	H6

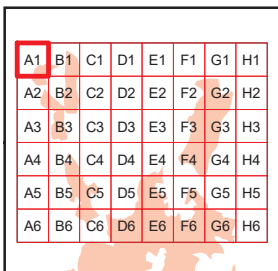
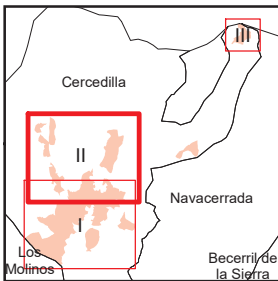
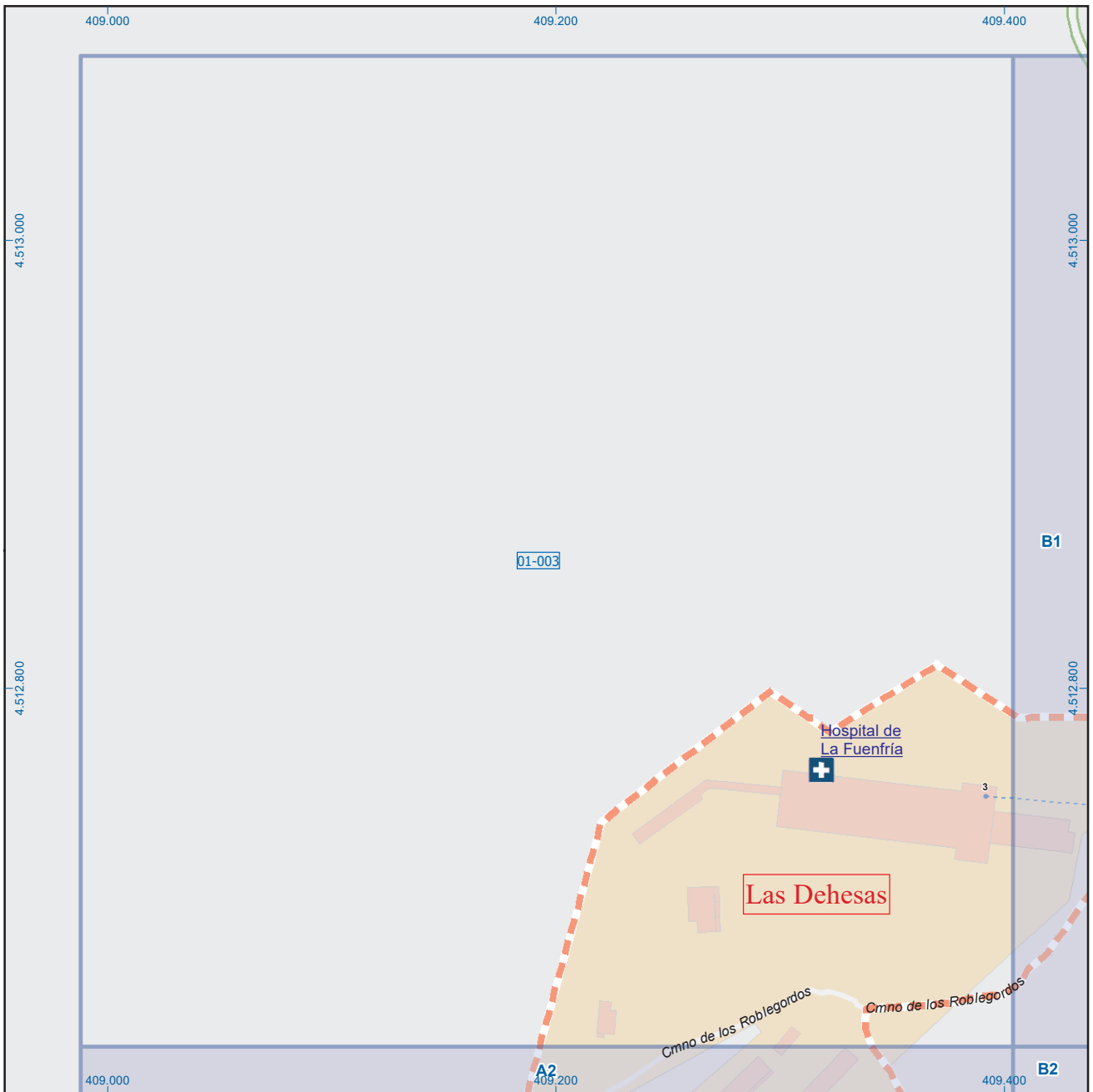
Cercedilla

Leyenda

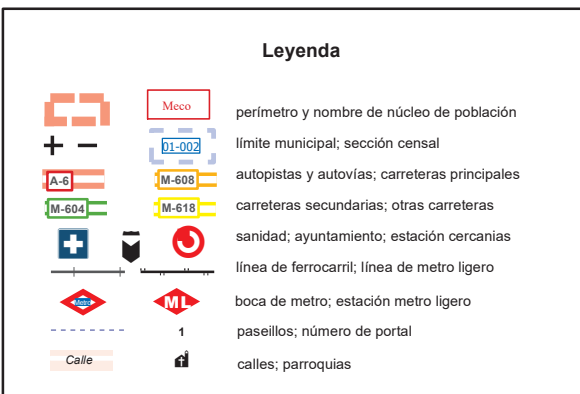
- Meco: perímetro y nombre de núcleo de población
- 01-002: límite municipal; sección censal
- A-6: autopistas y autovías; carreteras principales
- M-608: carreteras secundarias; otras carreteras
- M-604: carreteras secundarias; otras carreteras
- M-618: carreteras secundarias; otras carreteras
- +: sanidad; ayuntamiento; estación cercanías
- : línea de ferrocarril; línea de metro ligero
- : boca de metro; estación metro ligero
- 1: paseillos; número de portal
- Calle: calles; parroquias

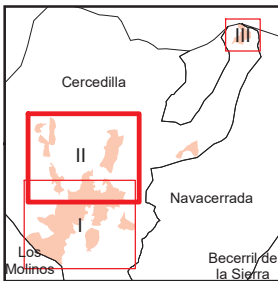
Dirección General de Economía
 CONSEJERÍA DE ECONOMÍA,
 HACIENDA Y EMPLEO





Cercedilla



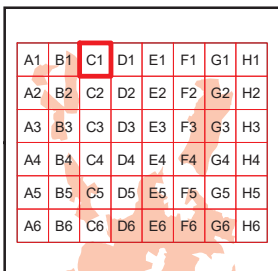
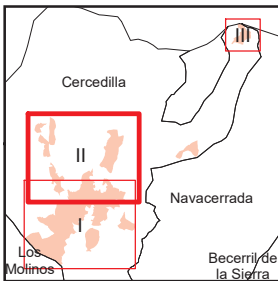



A1	B1	C1	D1	E1	F1	G1	H1
A2	B2	C2	D2	E2	F2	G2	H2
A3	B3	C3	D3	E3	F3	G3	H3
A4	B4	C4	D4	E4	F4	G4	H4
A5	B5	C5	D5	E5	F5	G5	H5
A6	B6	C6	D6	E6	F6	G6	H6

Cercedilla

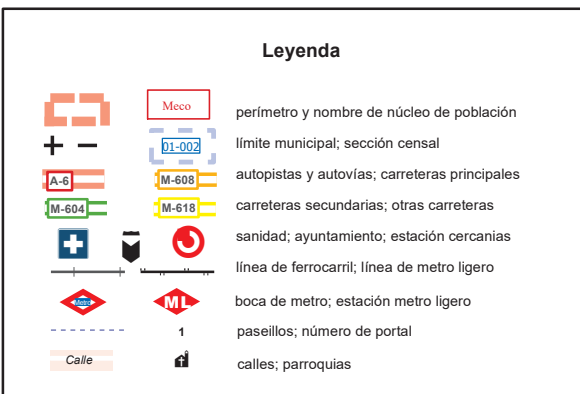
Leyenda

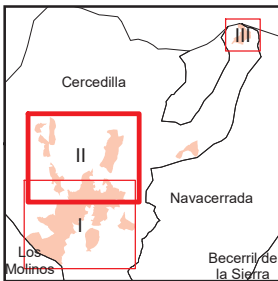
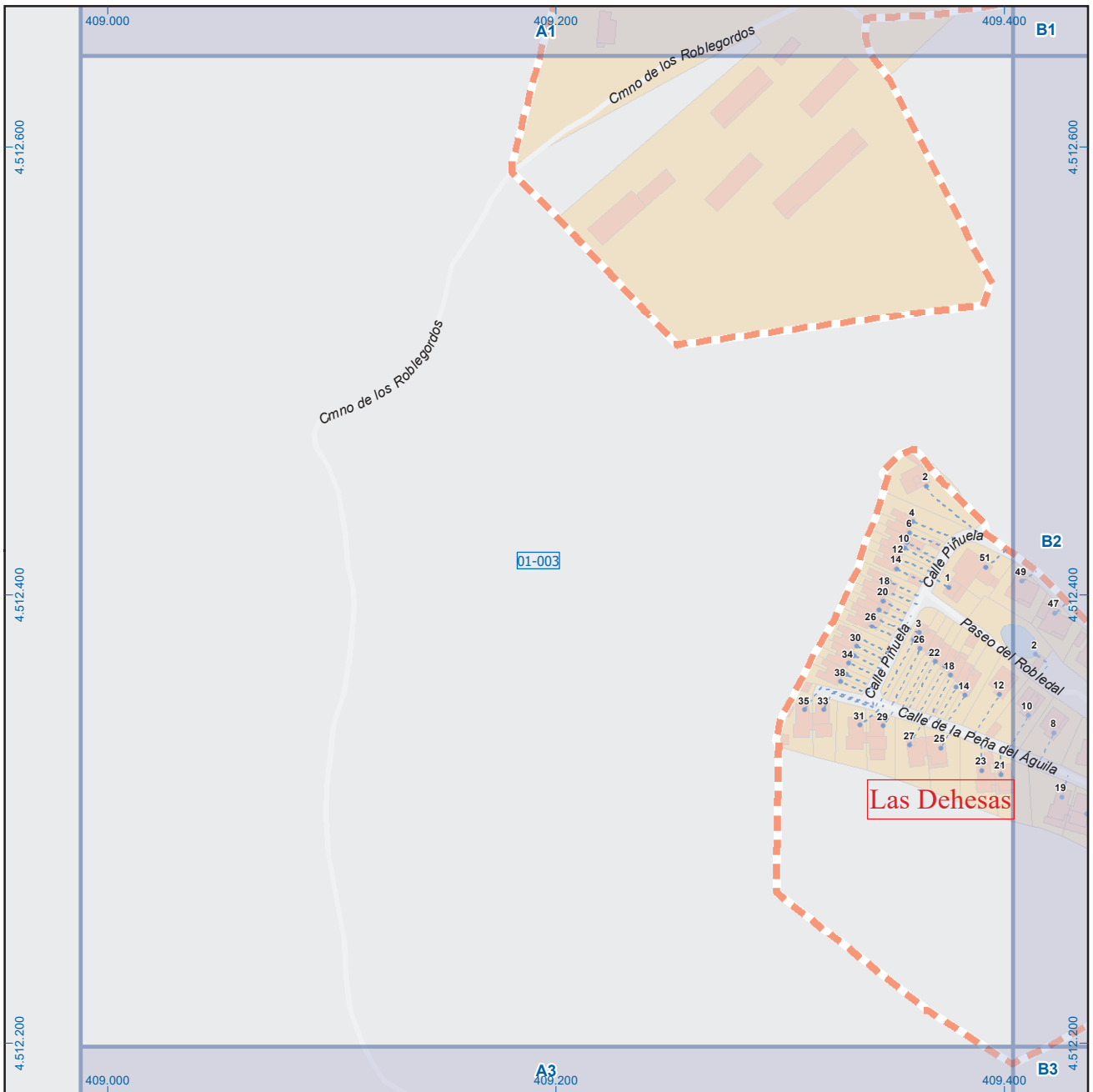
- Meco: perímetro y nombre de núcleo de población
- 01-002: límite municipal; sección censal
- A-6, M-608: autopistas y autovías; carreteras principales
- M-604, M-618: carreteras secundarias; otras carreteras
- Sanidad; ayuntamiento; estación cercanías
- Línea de ferrocarril; línea de metro ligero
- Boca de metro; estación metro ligero
- Paseillos; número de portal
- Calle
- Calles; parroquias



Cercedilla

Leyenda



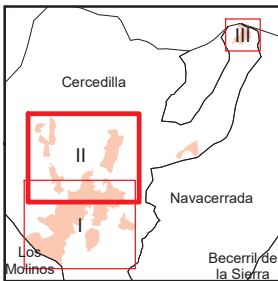
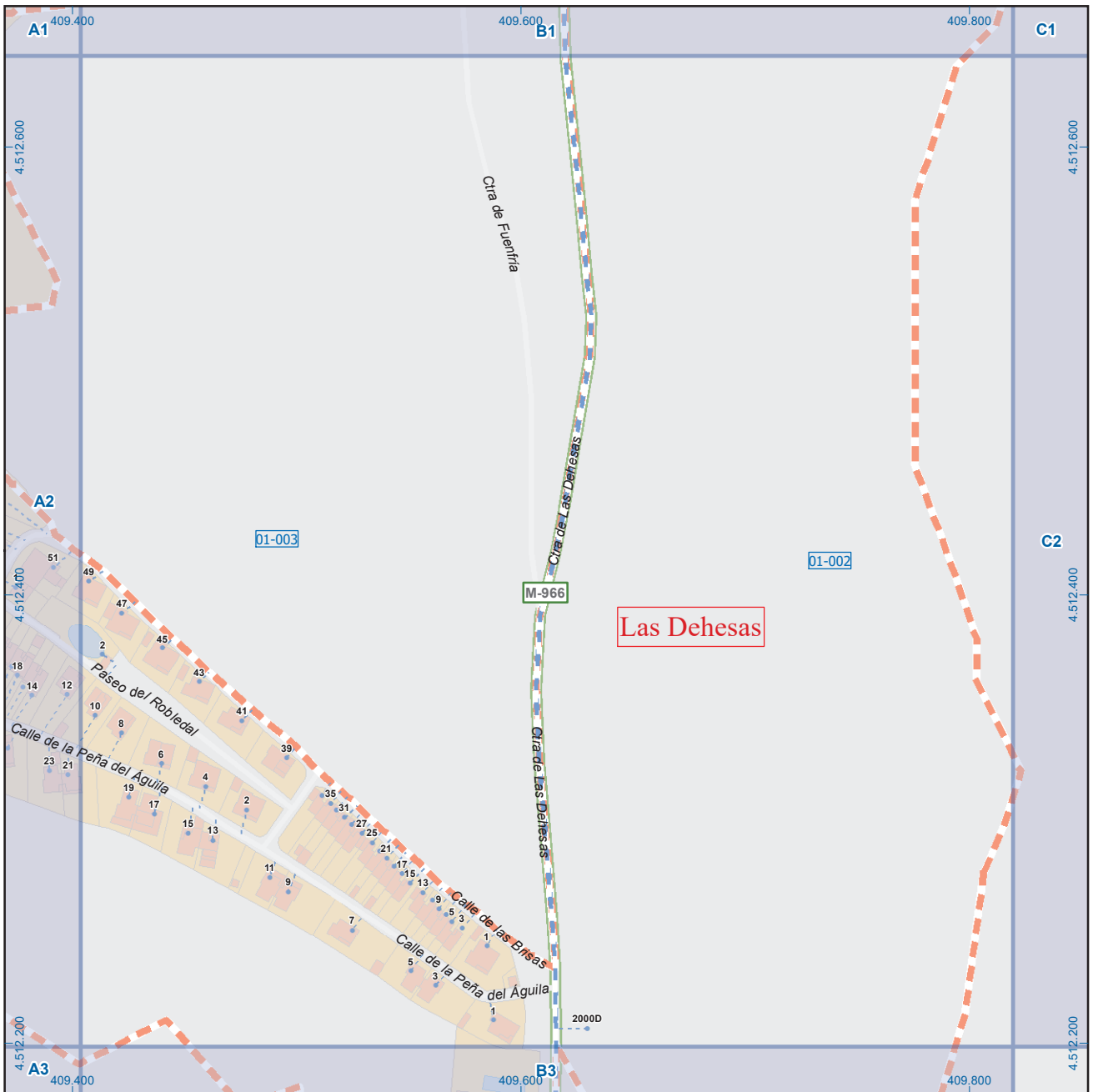


A1	B1	C1	D1	E1	F1	G1	H1
A2	B2	C2	D2	E2	F2	G2	H2
A3	B3	C3	D3	E3	F3	G3	H3
A4	B4	C4	D4	E4	F4	G4	H4
A5	B5	C5	D5	E5	F5	G5	H5
A6	B6	C6	D6	E6	F6	G6	H6

Cercedilla

Leyenda

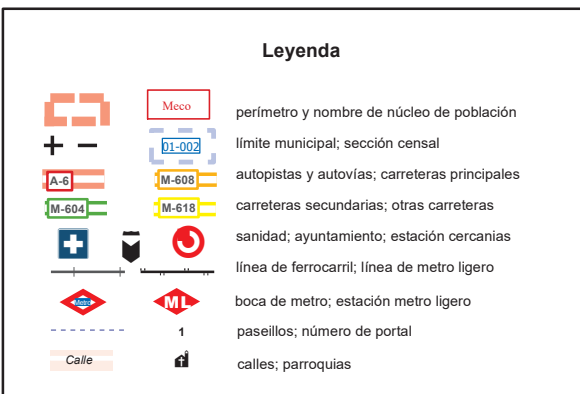




A1	B1	C1	D1	E1	F1	G1	H1
A2	B2	C2	D2	E2	F2	G2	H2
A3	B3	C3	D3	E3	F3	G3	H3
A4	B4	C4	D4	E4	F4	G4	H4
A5	B5	C5	D5	E5	F5	G5	H5
A6	B6	C6	D6	E6	F6	G6	H6

Cercedilla

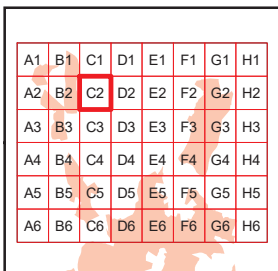
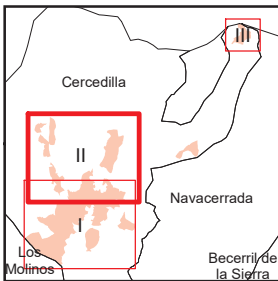
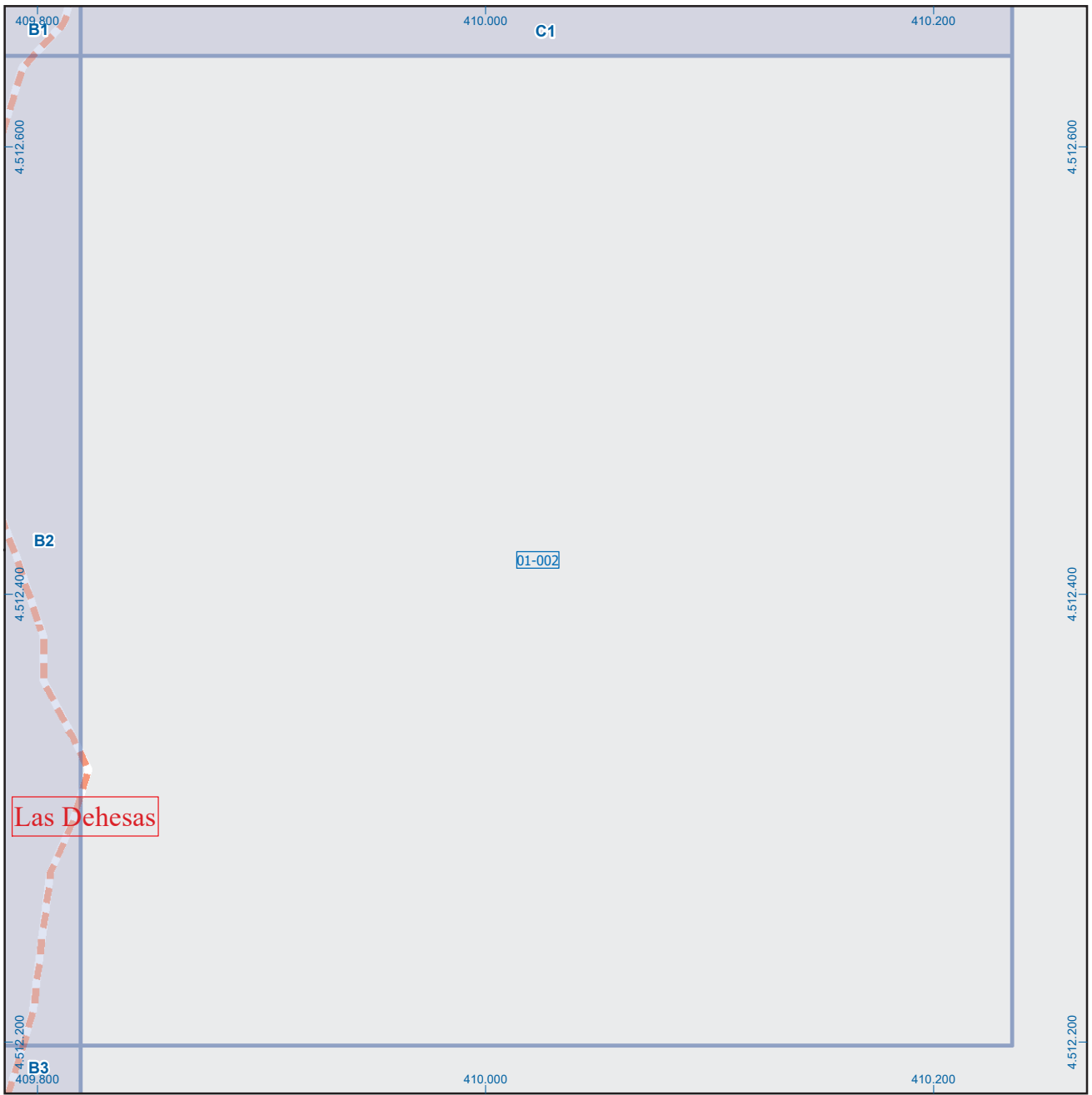
Leyenda



Dirección General de Economía
 CONSEJERÍA DE ECONOMÍA,
 HACIENDA Y EMPLEO

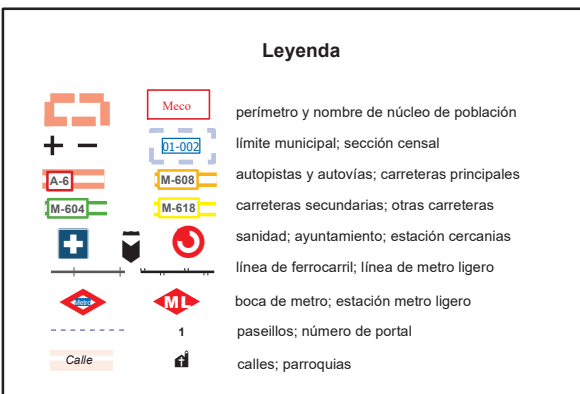


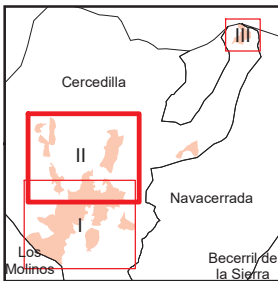
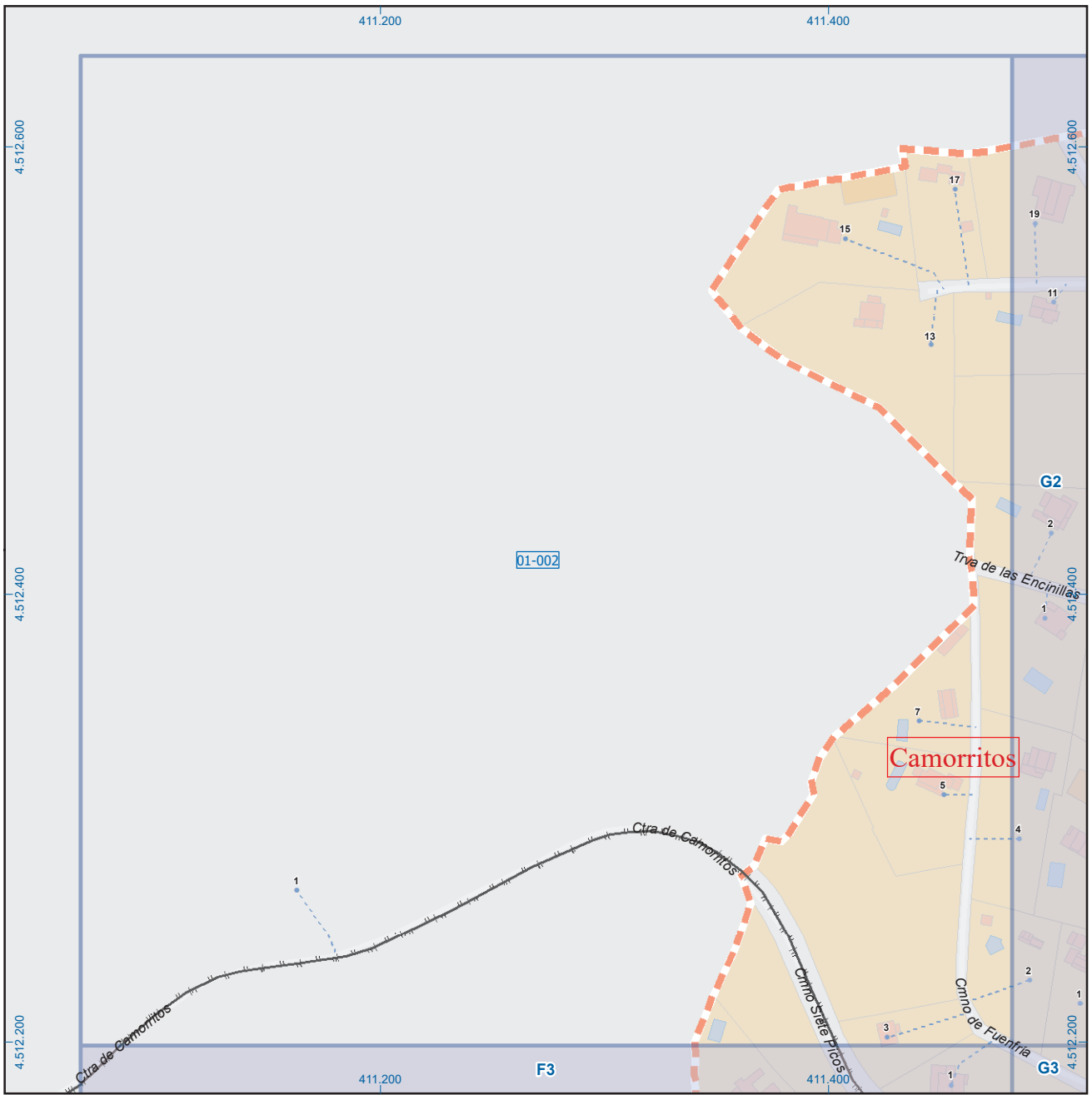
Mapa II - B2



Cercedilla

Leyenda



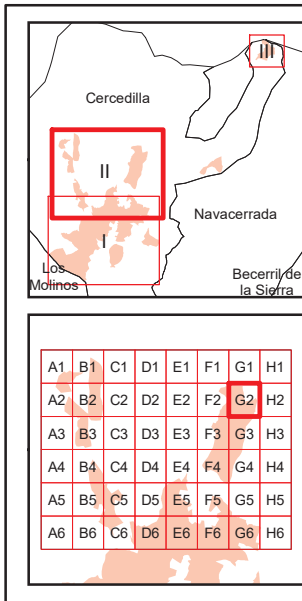
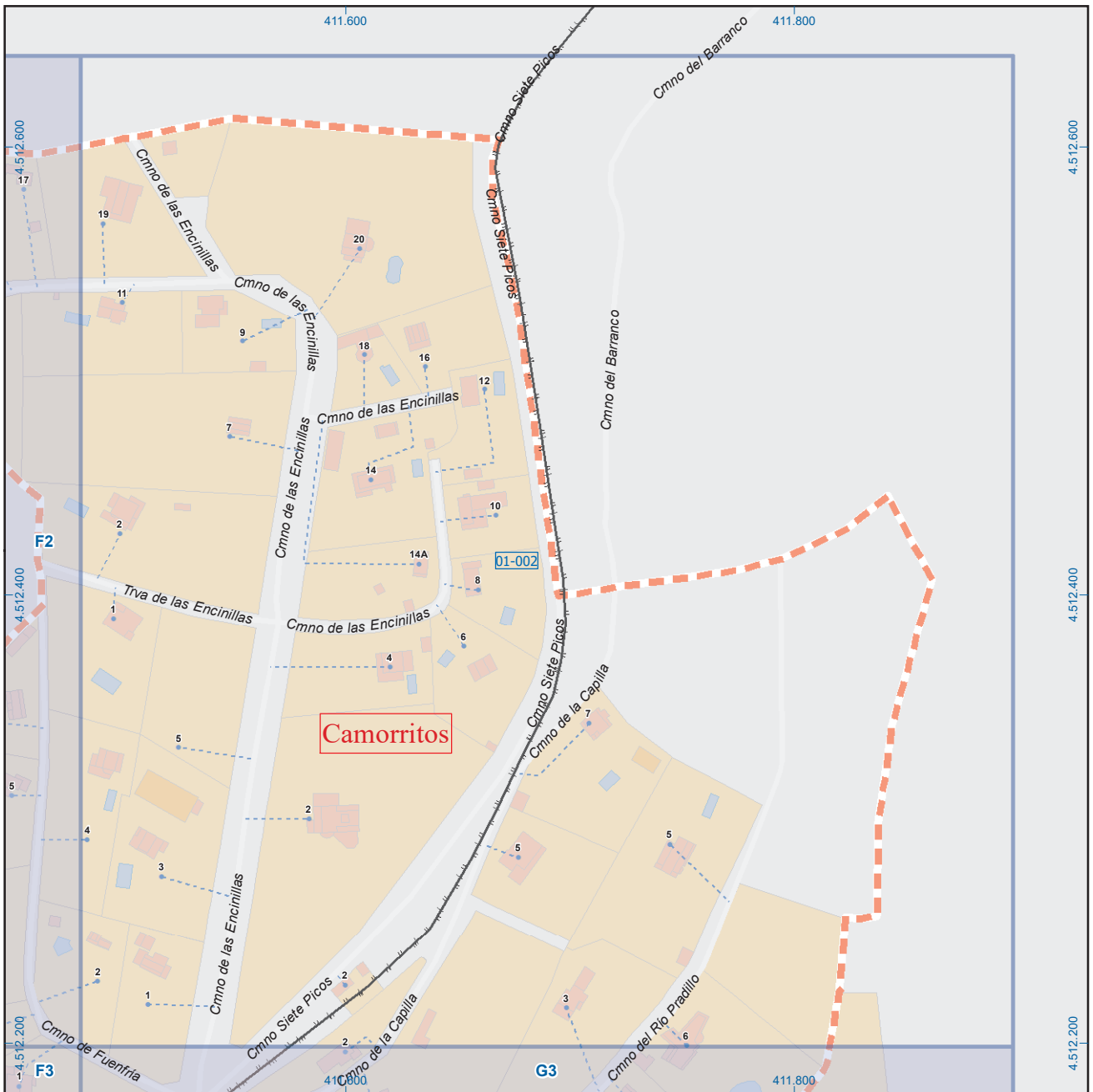


A1	B1	C1	D1	E1	F1	G1	H1
A2	B2	C2	D2	E2	F2	G2	H2
A3	B3	C3	D3	E3	F3	G3	H3
A4	B4	C4	D4	E4	F4	G4	H4
A5	B5	C5	D5	E5	F5	G5	H5
A6	B6	C6	D6	E6	F6	G6	H6

Cercedilla

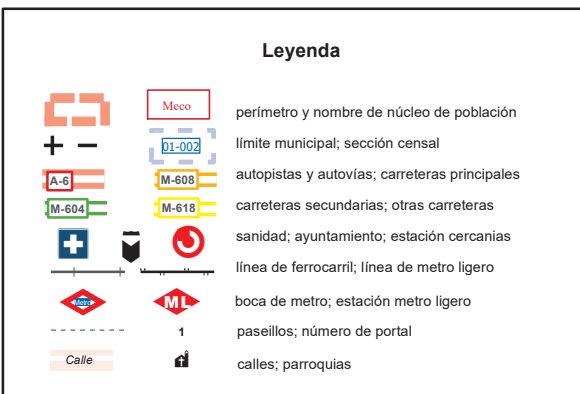
Leyenda

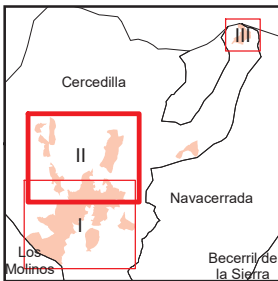

- Meco: perímetro y nombre de núcleo de población
- 01-002: límite municipal; sección censal
- A-6, M-608: autopistas y autovías; carreteras principales
- M-604, M-618: carreteras secundarias; otras carreteras
- Sanidad; ayuntamiento; estación cercanías
- Línea de ferrocarril; línea de metro ligero
- Boca de metro; estación metro ligero
- Paseillos; número de portal
- Calle: calles; parroquias



Cercedilla

Leyenda



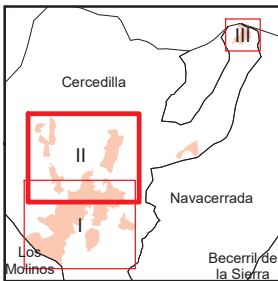


A1	B1	C1	D1	E1	F1	G1	H1
A2	B2	C2	D2	E2	F2	G2	H2
A3	B3	C3	D3	E3	F3	G3	H3
A4	B4	C4	D4	E4	F4	G4	H4
A5	B5	C5	D5	E5	F5	G5	H5
A6	B6	C6	D6	E6	F6	G6	H6

Cercedilla

Leyenda

- Meco: perímetro y nombre de núcleo de población
- 01-002: límite municipal; sección censal
- A-6, M-608: autopistas y autovías; carreteras principales
- M-604, M-618: carreteras secundarias; otras carreteras
- Sanidad; ayuntamiento; estación cercanías
- Línea de ferrocarril; línea de metro ligero
- Boca de metro; estación metro ligero
- Paseillos; número de portal
- Calle
- Calles; parroquias

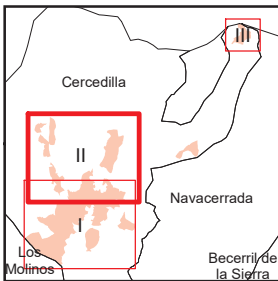
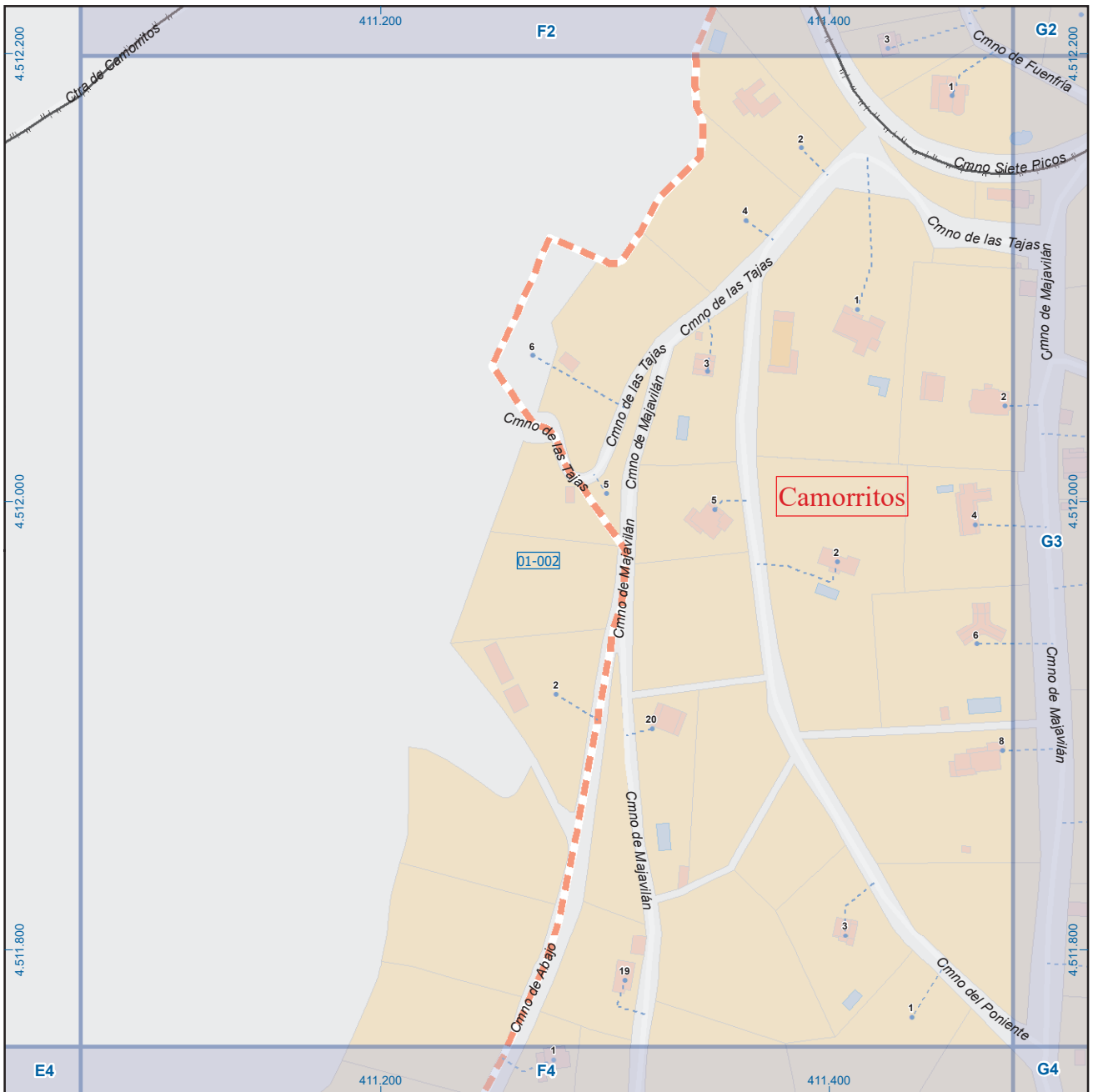


Cercedilla

Leyenda



A1	B1	C1	D1	E1	F1	G1	H1
A2	B2	C2	D2	E2	F2	G2	H2
A3	B3	C3	D3	E3	F3	G3	H3
A4	B4	C4	D4	E4	F4	G4	H4
A5	B5	C5	D5	E5	F5	G5	H5
A6	B6	C6	D6	E6	F6	G6	H6

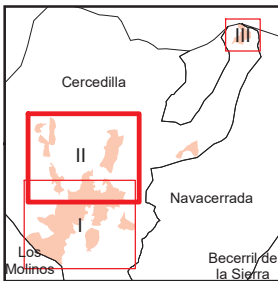


A1	B1	C1	D1	E1	F1	G1	H1
A2	B2	C2	D2	E2	F2	G2	H2
A3	B3	C3	D3	E3	F3	G3	H3
A4	B4	C4	D4	E4	F4	G4	H4
A5	B5	C5	D5	E5	F5	G5	H5
A6	B6	C6	D6	E6	F6	G6	H6

Cercedilla

Legenda

- Meco: perímetro y nombre de núcleo de población
- 01-002: límite municipal; sección censal
- A-6, M-608: autopistas y autovías; carreteras principales
- M-604, M-618: carreteras secundarias; otras carreteras
- +: sanidad; ayuntamiento; estación cercanías
- , —: línea de ferrocarril; línea de metro ligero
- M, ML: boca de metro; estación metro ligero
- - - 1: paseillos; número de portal
- Calle: calles; parroquias



A1	B1	C1	D1	E1	F1	G1	H1
A2	B2	C2	D2	E2	F2	G2	H2
A3	B3	C3	D3	E3	F3	G3	H3
A4	B4	C4	D4	E4	F4	G4	H4
A5	B5	C5	D5	E5	F5	G5	H5
A6	B6	C6	D6	E6	F6	G6	H6

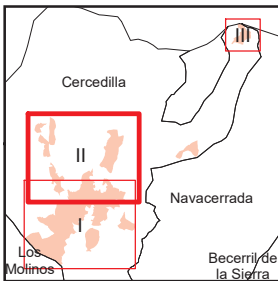
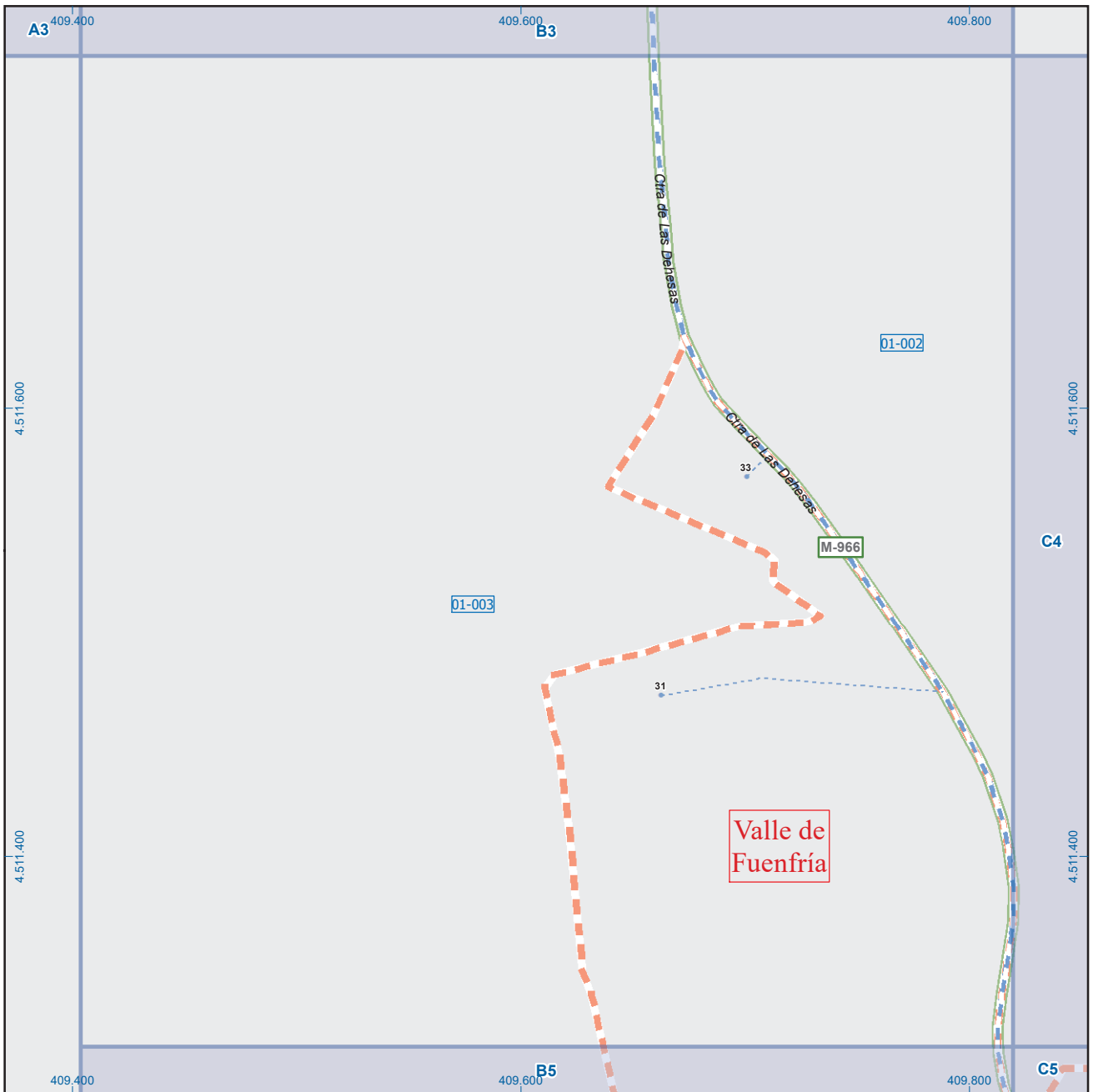
Cercedilla

Leyenda

- Meco: perímetro y nombre de núcleo de población
- 01-002: límite municipal; sección censal
- A-6, M-608: autopistas y autovías; carreteras principales
- M-604, M-618: carreteras secundarias; otras carreteras
- +: sanidad; ayuntamiento; estación cercanías
- T: línea de ferrocarril; línea de metro ligero
- ML: boca de metro; estación metro ligero
- 1: paseillos; número de portal
- Calle: calles; parroquias


 Dirección General de Economía
 CONSEJERÍA DE ECONOMÍA,
 HACIENDA Y EMPLEO



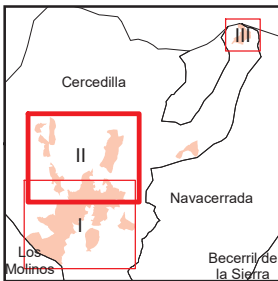
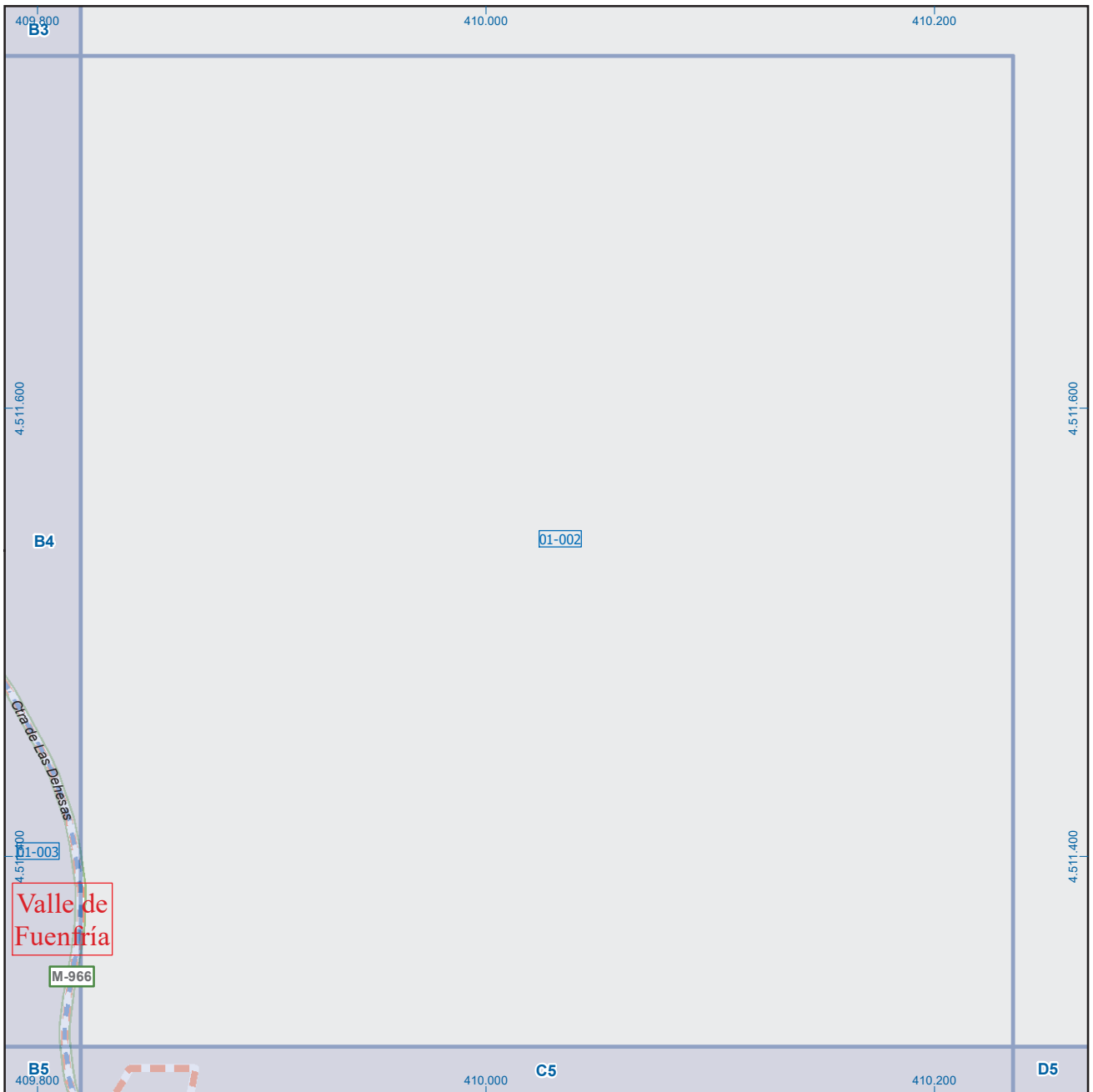


A1	B1	C1	D1	E1	F1	G1	H1
A2	B2	C2	D2	E2	F2	G2	H2
A3	B3	C3	D3	E3	F3	G3	H3
A4	B4	C4	D4	E4	F4	G4	H4
A5	B5	C5	D5	E5	F5	G5	H5
A6	B6	C6	D6	E6	F6	G6	H6

Cercedilla

Leyenda

- Meco: perímetro y nombre de núcleo de población
- D1-002: límite municipal; sección censal
- A-6: autopistas y autovías; carreteras principales
- M-604, M-608, M-618: carreteras secundarias; otras carreteras
- +: sanidad; ayuntamiento; estación cercanías
- : línea de ferrocarril; línea de metro ligero
- ML: boca de metro; estación metro ligero
- 1: paseillos; número de portal
- Calle: calles; parroquias

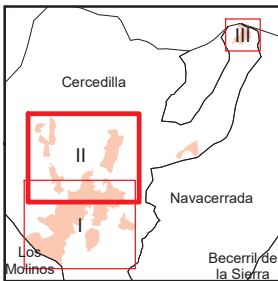
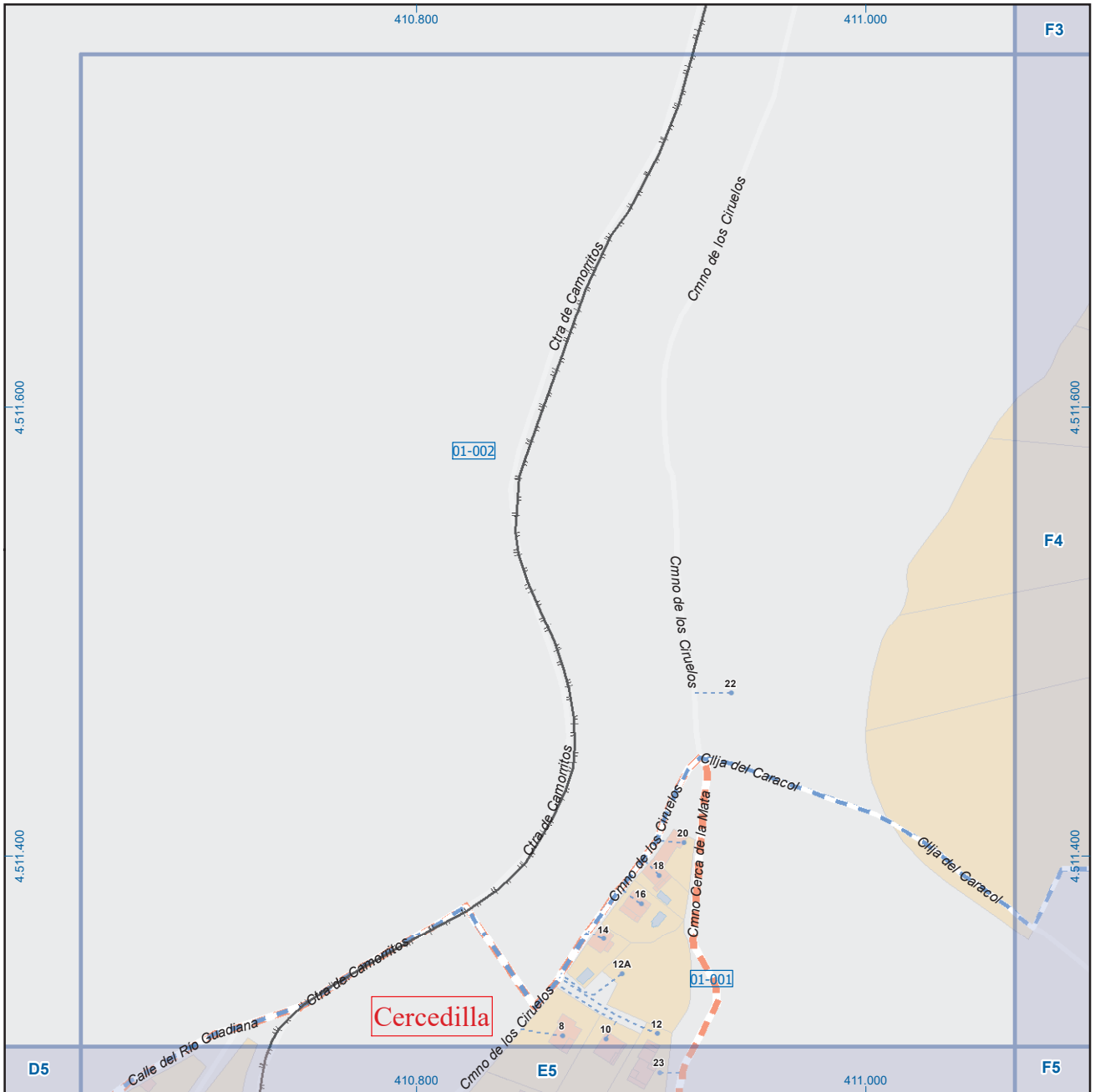


A1	B1	C1	D1	E1	F1	G1	H1
A2	B2	C2	D2	E2	F2	G2	H2
A3	B3	C3	D3	E3	F3	G3	H3
A4	B4	C4	D4	E4	F4	G4	H4
A5	B5	C5	D5	E5	F5	G5	H5
A6	B6	C6	D6	E6	F6	G6	H6

Cercedilla










Leyenda

- Meco: perímetro y nombre de núcleo de población
- 01-002: límite municipal; sección censal
- A-6: autopistas y autovías; carreteras principales
- M-608: carreteras secundarias; otras carreteras
- M-604: carreteras secundarias; otras carreteras
- M-618: carreteras secundarias; otras carreteras
- +: sanidad; ayuntamiento; estación cercanías
- : línea de ferrocarril; línea de metro ligero
- ML: boca de metro; estación metro ligero
- 1: paseillos; número de portal
- Calle: calles; parroquias

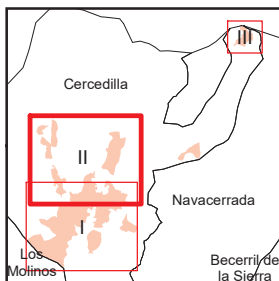
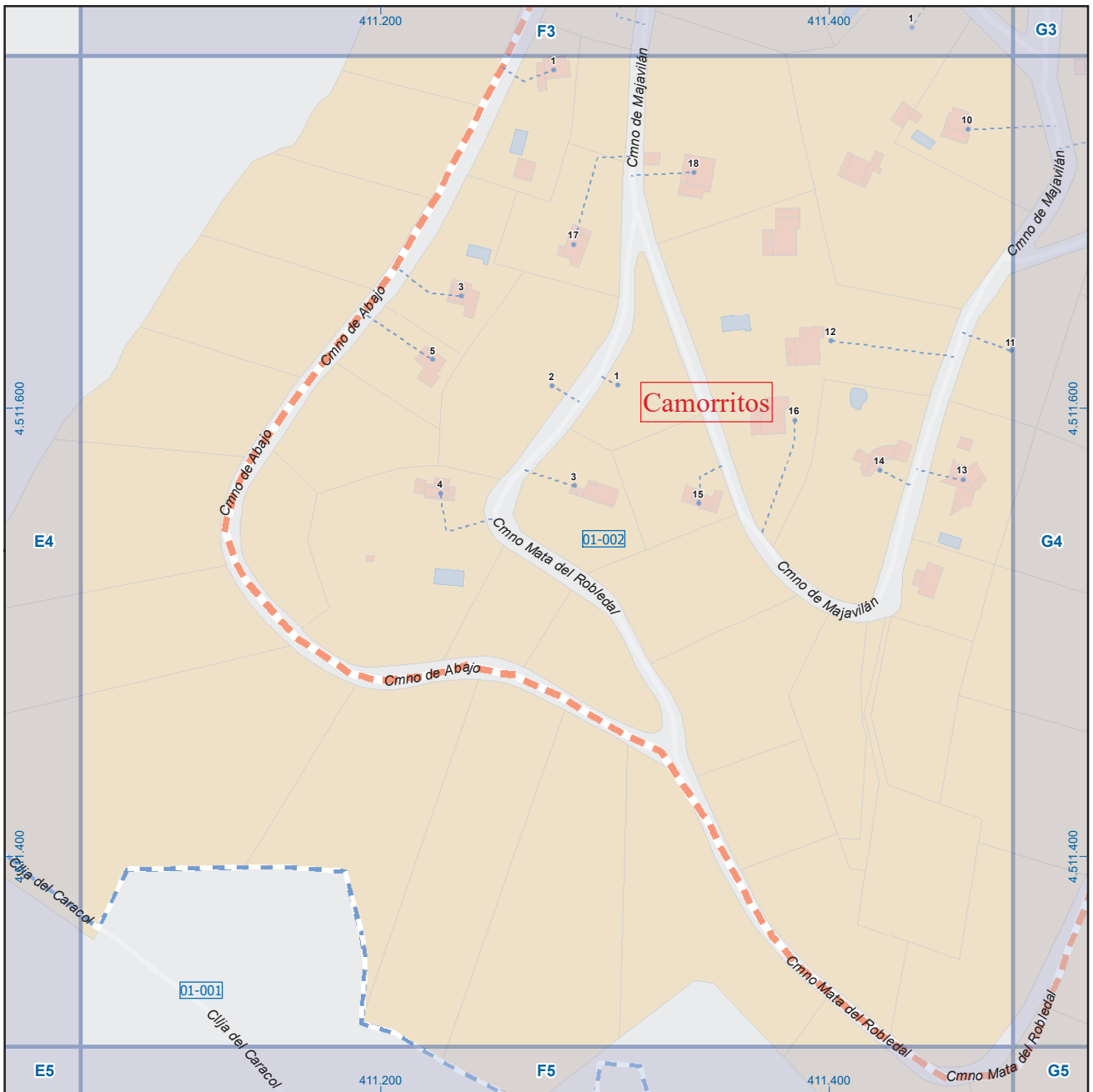


Cercedilla

Leyenda

- | | | |
|---|--------|---|
|  | Meco | perímetro y nombre de núcleo de población |
|  | D1-002 | límite municipal; sección censal |
|  | A-6 | autopistas y autovías; carreteras principales |
|  | M-604 | carreteras secundarias; otras carreteras |
|  | | sanidad; ayuntamiento; estación cercanías |
|  | | línea de ferrocarril; línea de metro ligero |
|  | ML | boca de metro; estación metro ligero |
|  | 1 | paseillos; número de portal |
|  | Calle | calles; parroquias |





A1	B1	C1	D1	E1	F1	G1	H1
A2	B2	C2	D2	E2	F2	G2	H2
A3	B3	C3	D3	E3	F3	G3	H3
A4	B4	C4	D4	E4	F4	G4	H4
A5	B5	C5	D5	E5	F5	G5	H5
A6	B6	C6	D6	E6	F6	G6	H6

Cercedilla

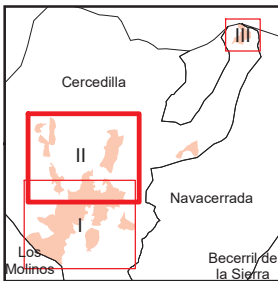
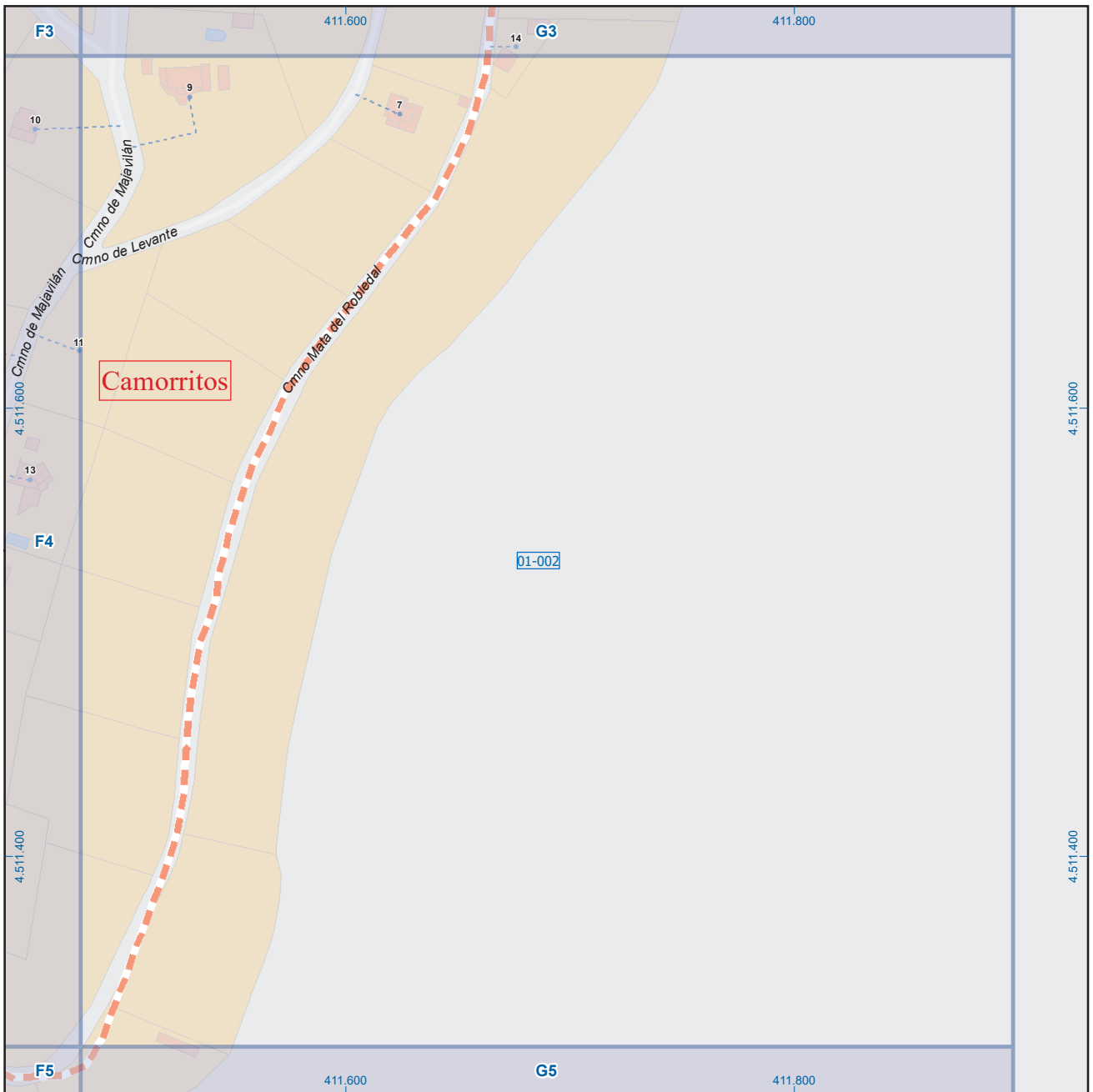
Leyenda



Dirección General de Economía
CONSEJERÍA DE ECONOMÍA,
HACIENDA Y EMPLEO



Mapa II - F4

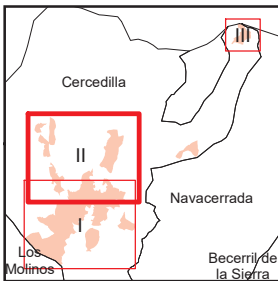
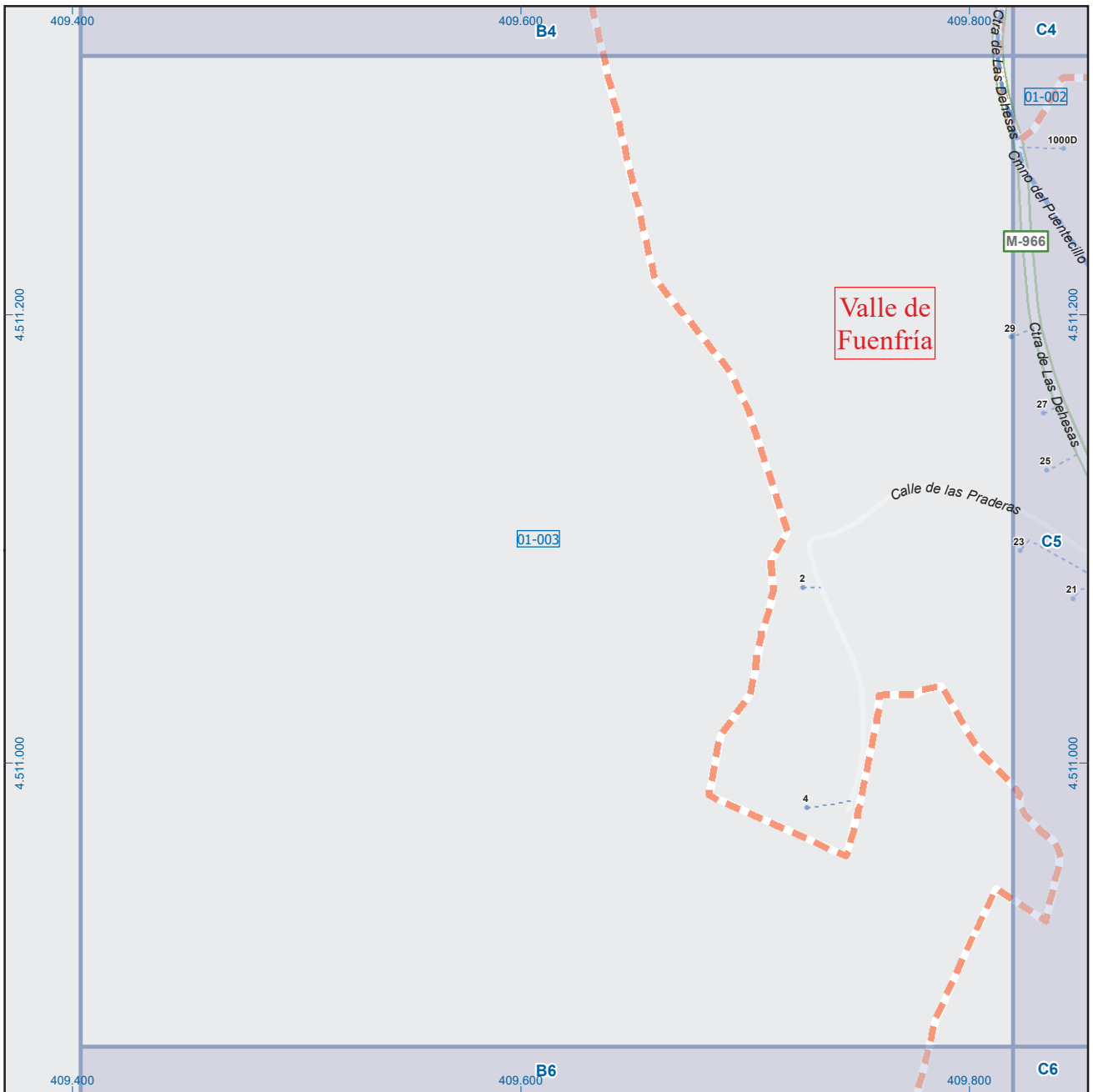


A1	B1	C1	D1	E1	F1	G1	H1
A2	B2	C2	D2	E2	F2	G2	H2
A3	B3	C3	D3	E3	F3	G3	H3
A4	B4	C4	D4	E4	F4	G4	H4
A5	B5	C5	D5	E5	F5	G5	H5
A6	B6	C6	D6	E6	F6	G6	H6

Cercedilla

Leyenda





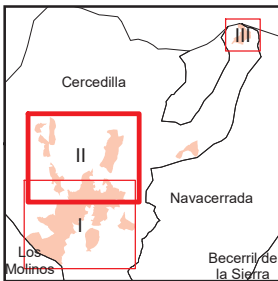
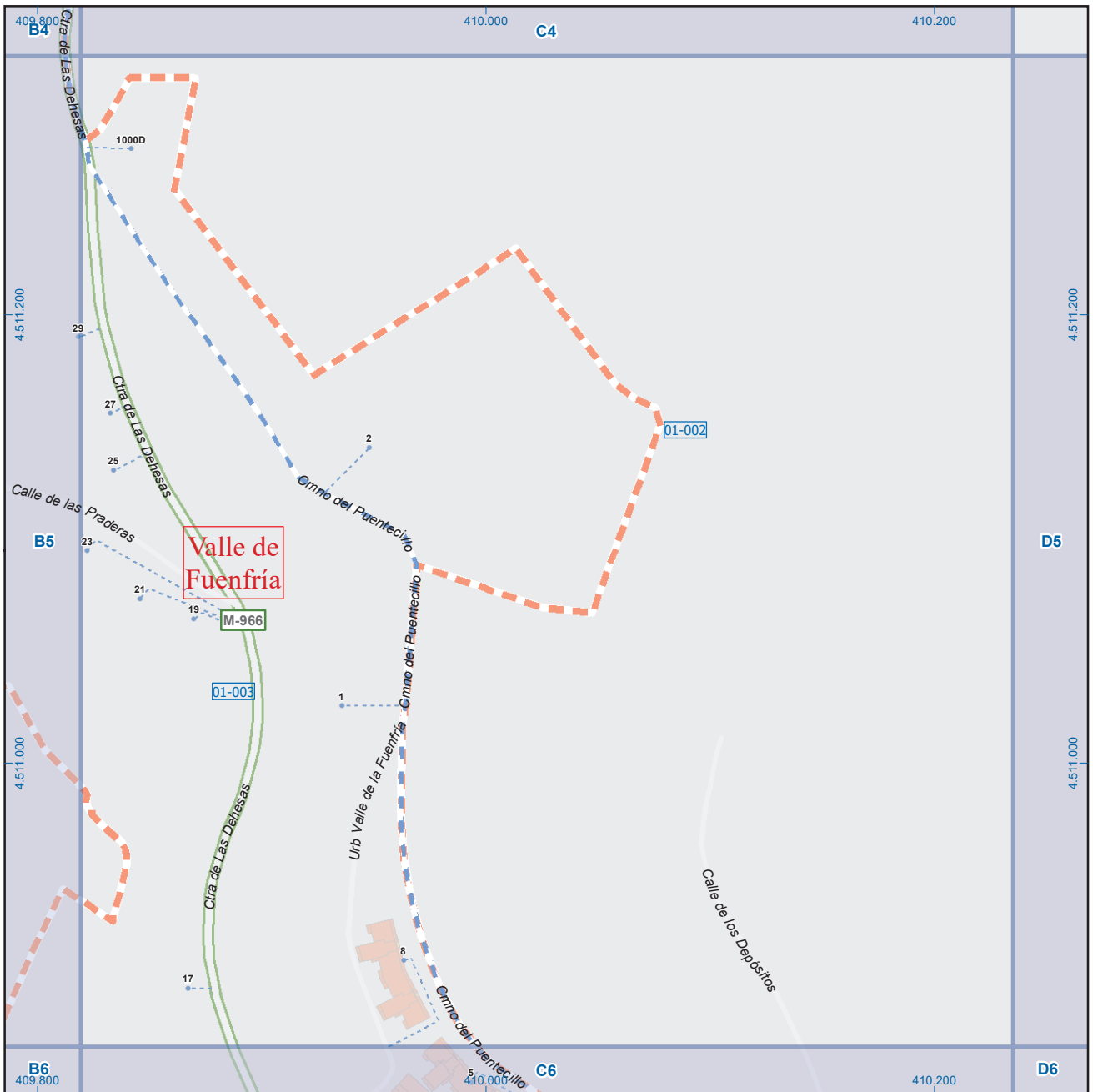
A1	B1	C1	D1	E1	F1	G1	H1
A2	B2	C2	D2	E2	F2	G2	H2
A3	B3	C3	D3	E3	F3	G3	H3
A4	B4	C4	D4	E4	F4	G4	H4
A5	B5	C5	D5	E5	F5	G5	H5
A6	B6	C6	D6	E6	F6	G6	H6

Cercedilla

Leyenda

- Meco: perímetro y nombre de núcleo de población
- 01-002: límite municipal; sección censal
- A-6, M-608: autopistas y autovías; carreteras principales
- M-604, M-618: carreteras secundarias; otras carreteras
- +, M: sanidad; ayuntamiento; estación cercanías
- : línea de ferrocarril; línea de metro ligero
- : boca de metro; estación metro ligero
- : paseillos; número de portal
- Calle: calles; parroquias





A1	B1	C1	D1	E1	F1	G1	H1
A2	B2	C2	D2	E2	F2	G2	H2
A3	B3	C3	D3	E3	F3	G3	H3
A4	B4	C4	D4	E4	F4	G4	H4
A5	B5	C5	D5	E5	F5	G5	H5
A6	B6	C6	D6	E6	F6	G6	H6

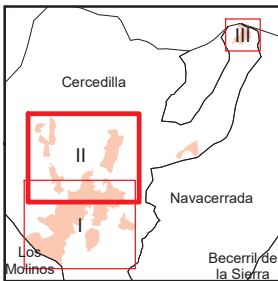
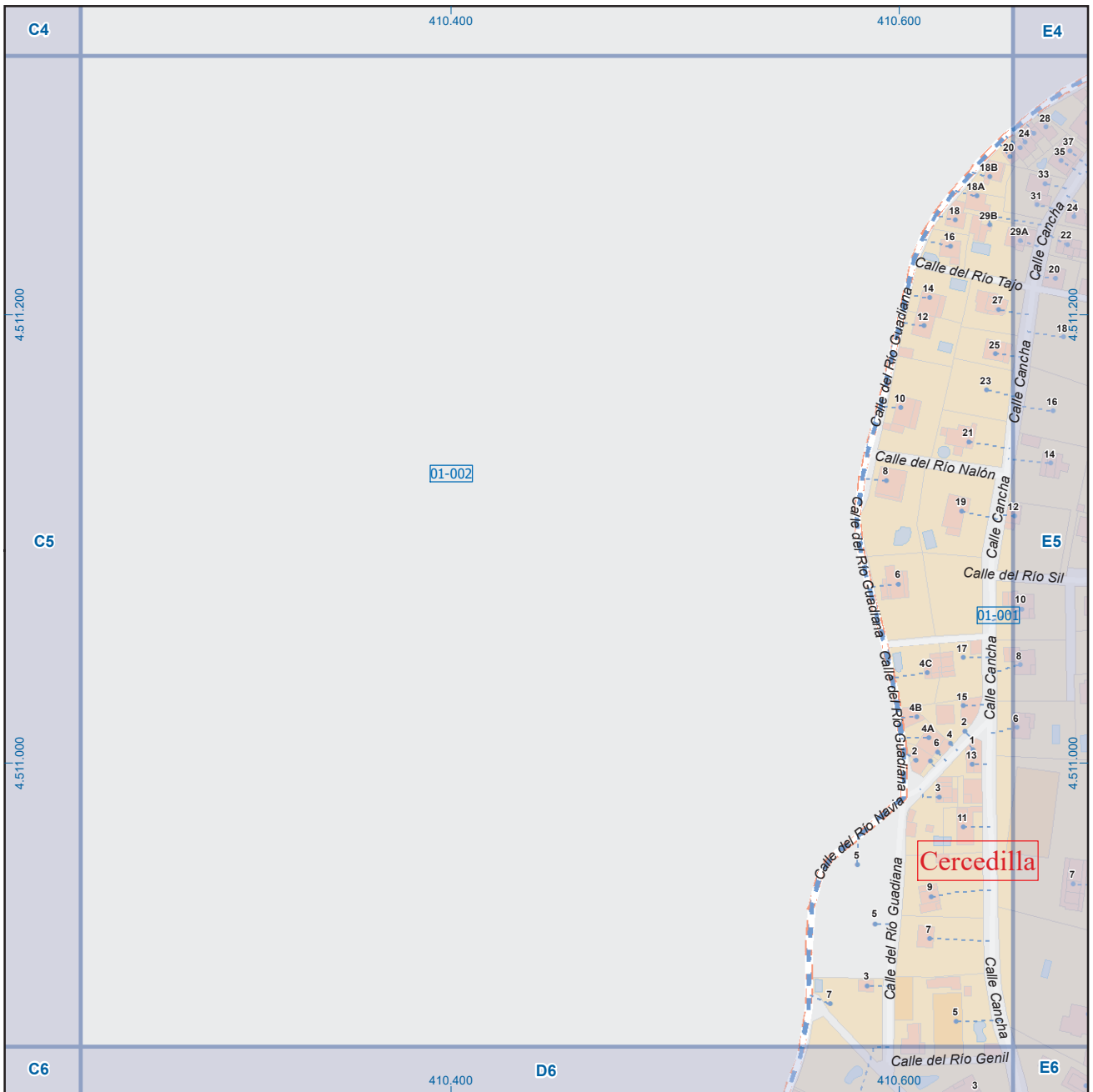
Cercedilla

Leyenda

- Meco perímetro y nombre de núcleo de población
- D1-002 límite municipal; sección censal
- A-6 M-608 autopistas y autovías; carreteras principales
- M-604 M-618 carreteras secundarias; otras carreteras
- Sanidad; ayuntamiento; estación cercanías
- Línea de ferrocarril; línea de metro ligero
- Boca de metro; estación metro ligero
- Paseillos; número de portal
- Calle calles; parroquias

Dirección General de Economía
 CONSEJERÍA DE ECONOMÍA,
 HACIENDA Y EMPLEO



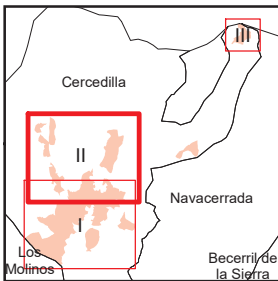
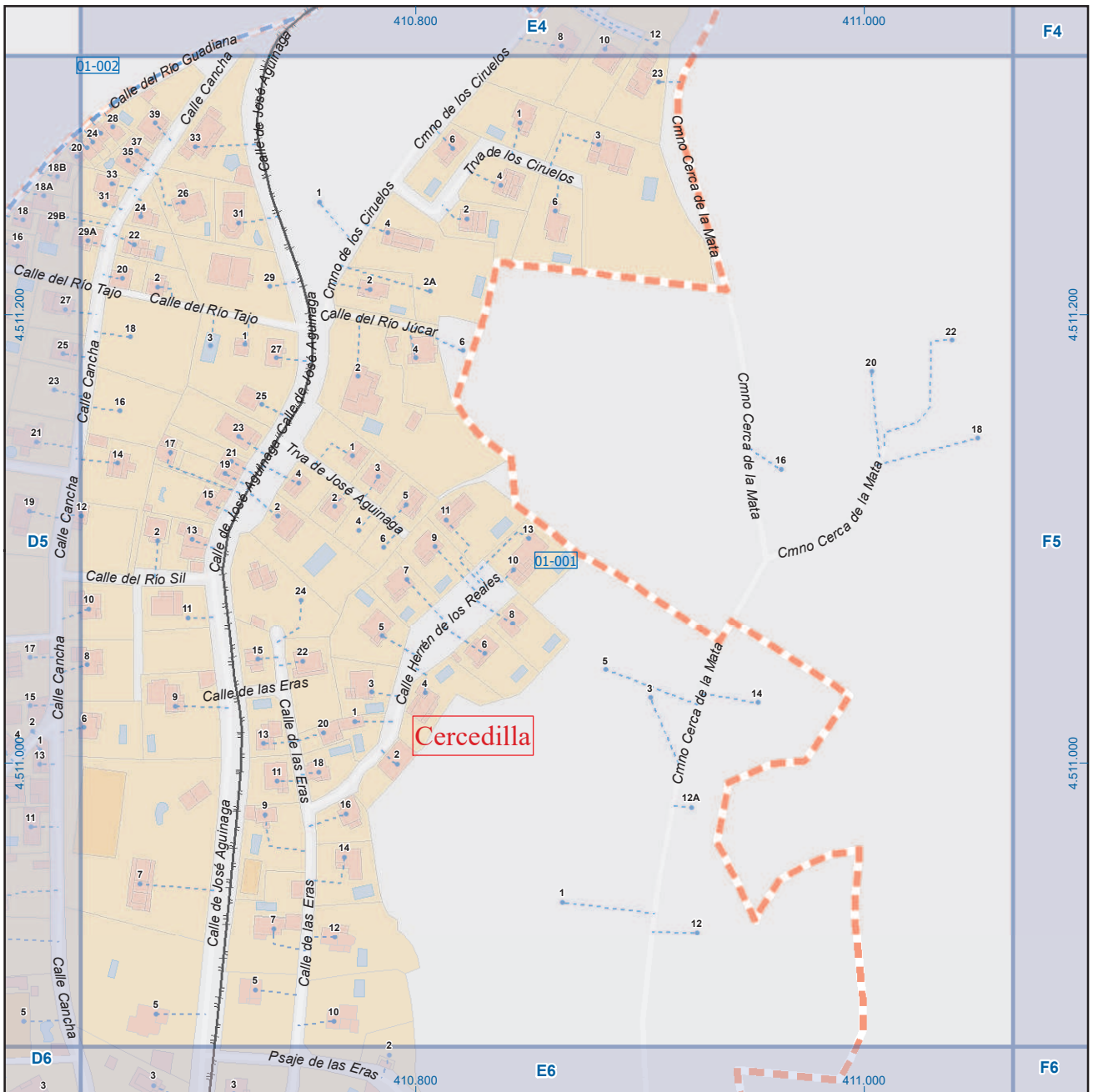


A1	B1	C1	D1	E1	F1	G1	H1
A2	B2	C2	D2	E2	F2	G2	H2
A3	B3	C3	D3	E3	F3	G3	H3
A4	B4	C4	D4	E4	F4	G4	H4
A5	B5	C5	D5	E5	F5	G5	H5
A6	B6	C6	D6	E6	F6	G6	H6

Cercedilla

Leyenda














- Meco perímetro y nombre de núcleo de población
- 01-002 límite municipal; sección censal
- A-6 M-608 autopistas y autovías; carreteras principales
- M-604 M-618 carreteras secundarias; otras carreteras
- Sanidad; ayuntamiento; estación cercanías
- Línea de ferrocarril; línea de metro ligero
- Boca de metro; estación metro ligero
- Paseillos; número de portal
- Calle
- Calles; parroquias



A1	B1	C1	D1	E1	F1	G1	H1
A2	B2	C2	D2	E2	F2	G2	H2
A3	B3	C3	D3	E3	F3	G3	H3
A4	B4	C4	D4	E4	F4	G4	H4
A5	B5	C5	D5	E5	F5	G5	H5
A6	B6	C6	D6	E6	F6	G6	H6

Cercedilla

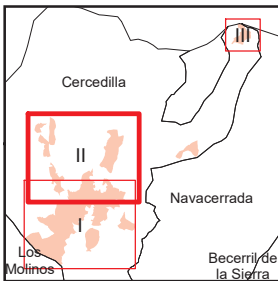
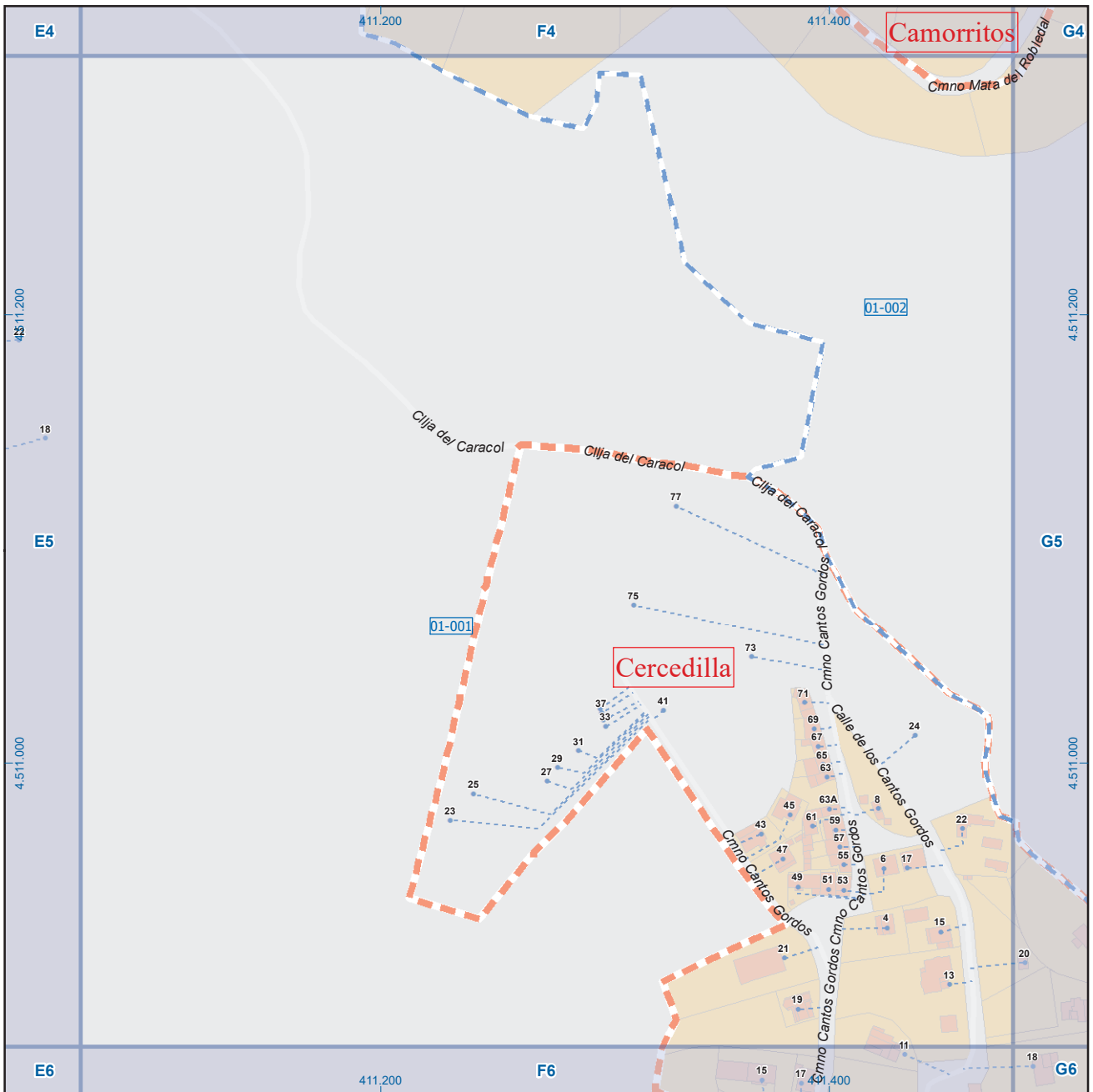
Leyenda

-  **Meco** perímetro y nombre de núcleo de población
-  **01-002** límite municipal; sección censal
-  **A-6** autopistas y autovías; carreteras principales
-  **M-608** carreteras secundarias; otras carreteras
-    sanidad; ayuntamiento; estación cercanías
-   línea de ferrocarril; línea de metro ligero
-   boca de metro; estación metro ligero
-  **1** paseillos; número de portal
-  **Calle** calles; parroquias



Dirección General de Economía
CONSEJERÍA DE ECONOMÍA,
HACIENDA Y EMPLEO



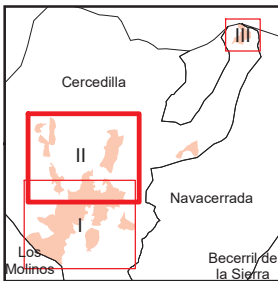
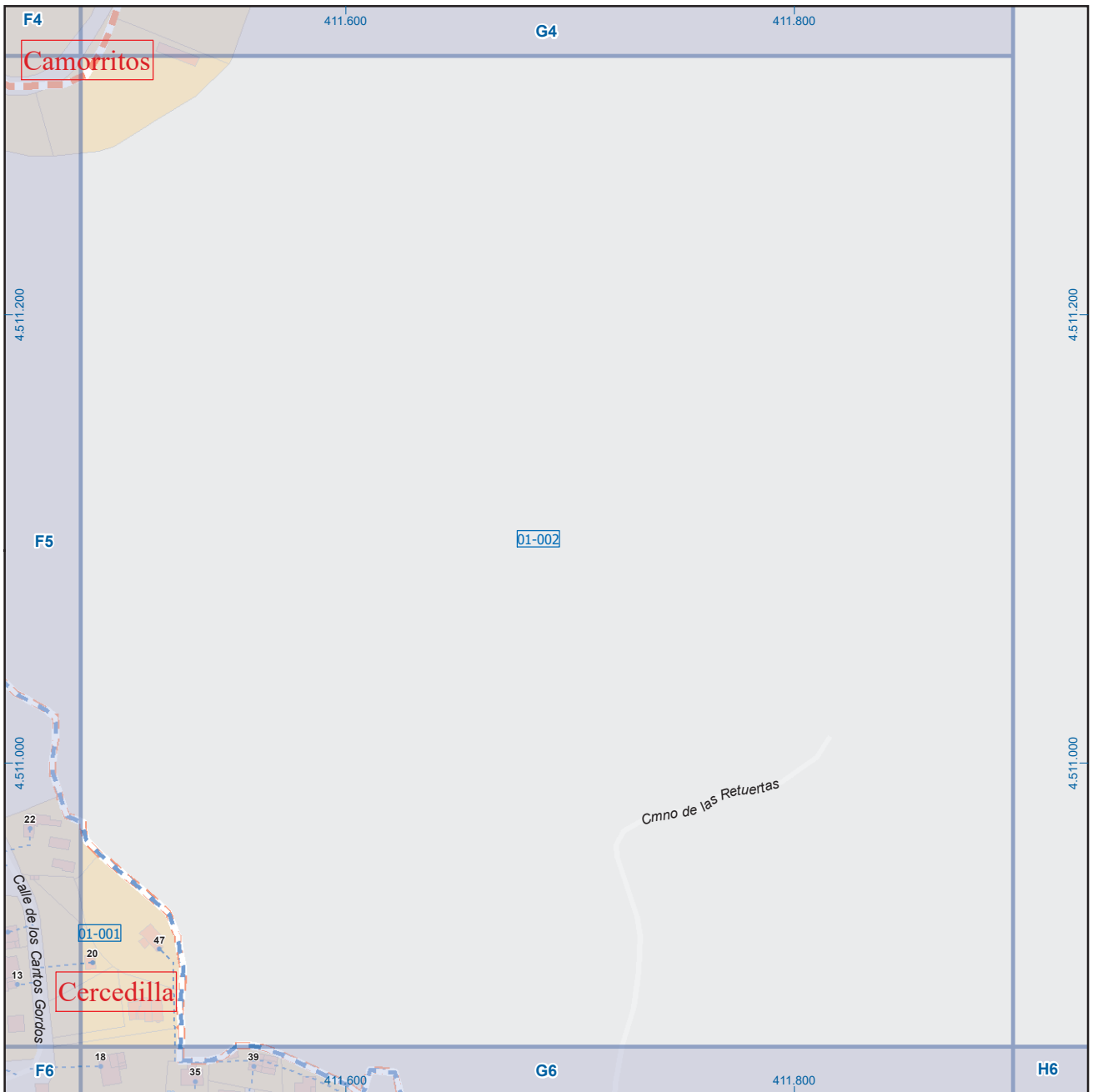


A1	B1	C1	D1	E1	F1	G1	H1
A2	B2	C2	D2	E2	F2	G2	H2
A3	B3	C3	D3	E3	F3	G3	H3
A4	B4	C4	D4	E4	F4	G4	H4
A5	B5	C5	D5	E5	F5	G5	H5
A6	B6	C6	D6	E6	F6	G6	H6

Cercedilla

Legenda

- Meco: perímetro y nombre de núcleo de población
- 01-002: límite municipal; sección censal
- A-6, M-608: autopistas y autovías; carreteras principales
- M-604, M-618: carreteras secundarias; otras carreteras
- +: sanidad; ayuntamiento; estación cercanías
- : línea de ferrocarril; línea de metro ligero
- ML: boca de metro; estación metro ligero
- 1: paseillos; número de portal
- Calle: calles; parroquias

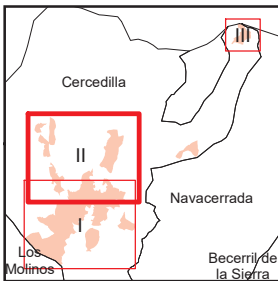
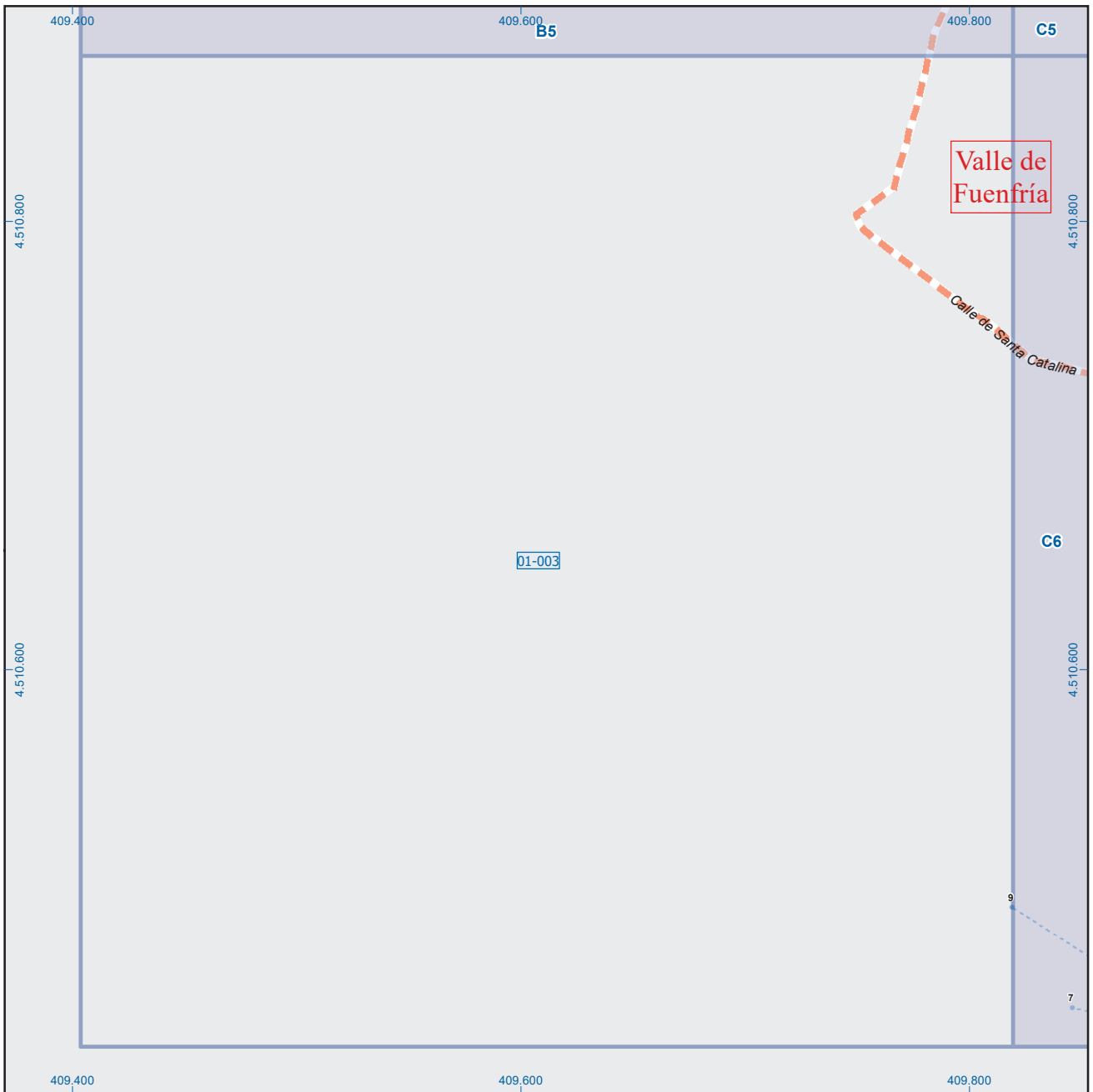


A1	B1	C1	D1	E1	F1	G1	H1
A2	B2	C2	D2	E2	F2	G2	H2
A3	B3	C3	D3	E3	F3	G3	H3
A4	B4	C4	D4	E4	F4	G4	H4
A5	B5	C5	D5	E5	F5	G5	H5
A6	B6	C6	D6	E6	F6	G6	H6

Cercedilla

Leyenda

- Meco perímetro y nombre de núcleo de población
- 01-002 límite municipal; sección censal
- A-6 M-608 autopistas y autovías; carreteras principales
- M-604 M-618 carreteras secundarias; otras carreteras
- Sanidad; ayuntamiento; estación cercanías
- Línea de ferrocarril; línea de metro ligero
- Boca de metro; estación metro ligero
- Paseillos; número de portal
- Calle
- Calles; parroquias

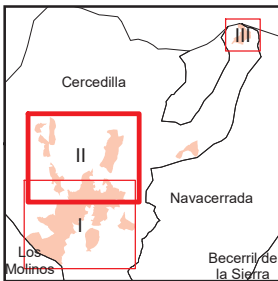
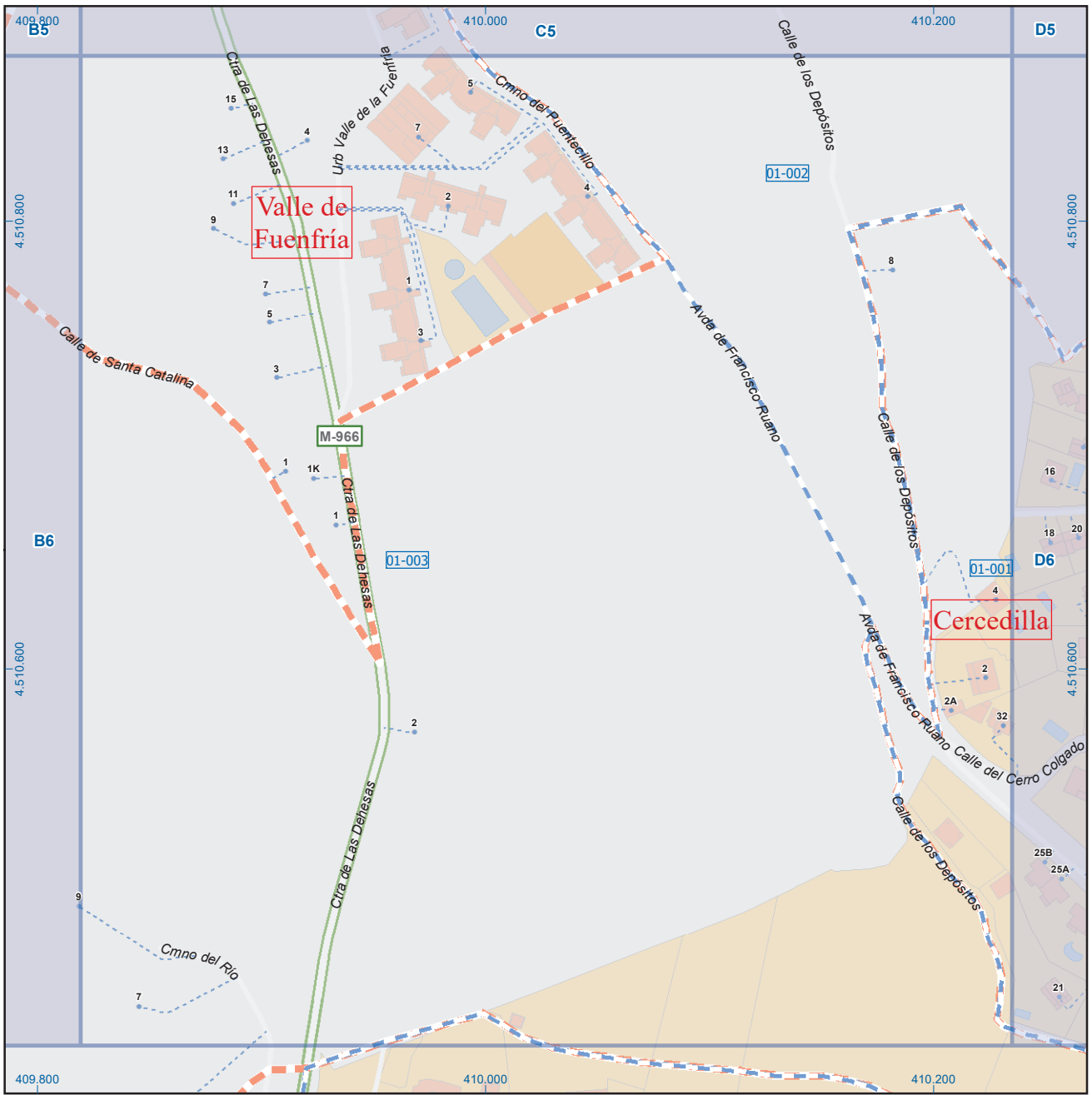


A1	B1	C1	D1	E1	F1	G1	H1
A2	B2	C2	D2	E2	F2	G2	H2
A3	B3	C3	D3	E3	F3	G3	H3
A4	B4	C4	D4	E4	F4	G4	H4
A5	B5	C5	D5	E5	F5	G5	H5
A6	B6	C6	D6	E6	F6	G6	H6

Cercedilla

Leyenda

- Meco perímetro y nombre de núcleo de población
- 01-002 límite municipal; sección censal
- A-6 M-608 autopistas y autovías; carreteras principales
- M-604 M-618 carreteras secundarias; otras carreteras
- Sanidad; ayuntamiento; estación cercanías
- Línea de ferrocarril; línea de metro ligero
- boca de metro; estación metro ligero
- 1 paseillos; número de portal
- Calle calles; parroquias



A1	B1	C1	D1	E1	F1	G1	H1
A2	B2	C2	D2	E2	F2	G2	H2
A3	B3	C3	D3	E3	F3	G3	H3
A4	B4	C4	D4	E4	F4	G4	H4
A5	B5	C5	D5	E5	F5	G5	H5
A6	B6	C6	D6	E6	F6	G6	H6

Cercedilla

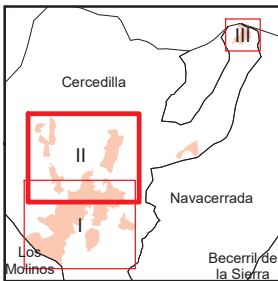
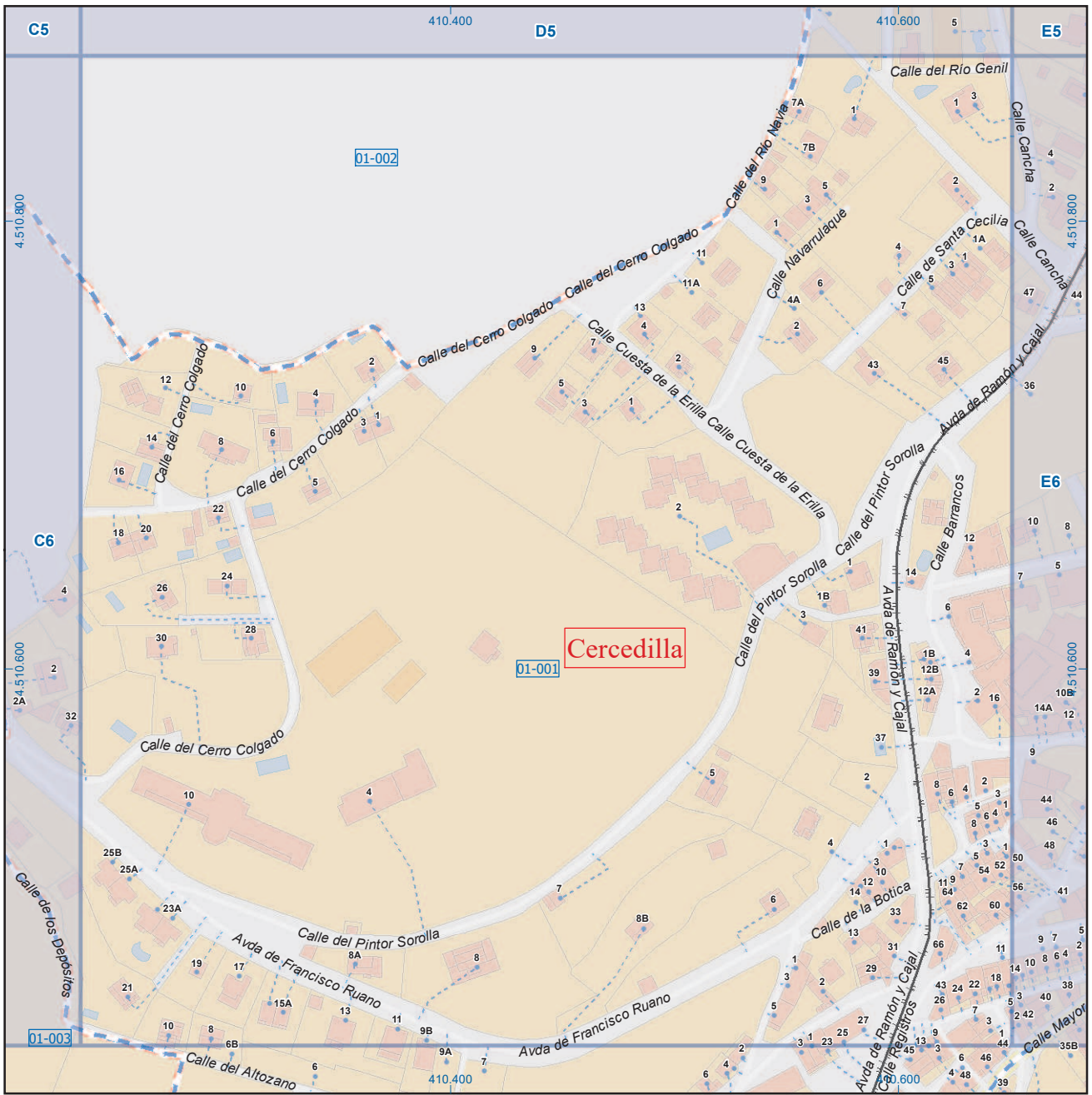
Leyenda

- Meco: perímetro y nombre de núcleo de población
- 01-002: límite municipal; sección censal
- A-6, M-608: autopistas y autovías; carreteras principales
- M-604, M-618: carreteras secundarias; otras carreteras
- Sanidad; ayuntamiento; estación cercanías
- Línea de ferrocarril; línea de metro ligero
- Boca de metro; estación metro ligero
- Paseillos; número de portal
- Calle: calles; parroquias


 Dirección General de Economía
 CONSEJERÍA DE ECONOMÍA,
 HACIENDA Y EMPLEO



Mapa II - C6



A1	B1	C1	D1	E1	F1	G1	H1
A2	B2	C2	D2	E2	F2	G2	H2
A3	B3	C3	D3	E3	F3	G3	H3
A4	B4	C4	D4	E4	F4	G4	H4
A5	B5	C5	D5	E5	F5	G5	H5
A6	B6	C6	D6	E6	F6	G6	H6

Cercedilla

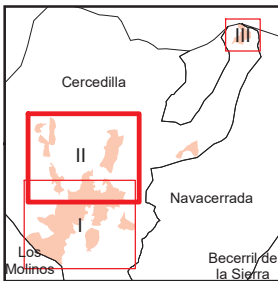
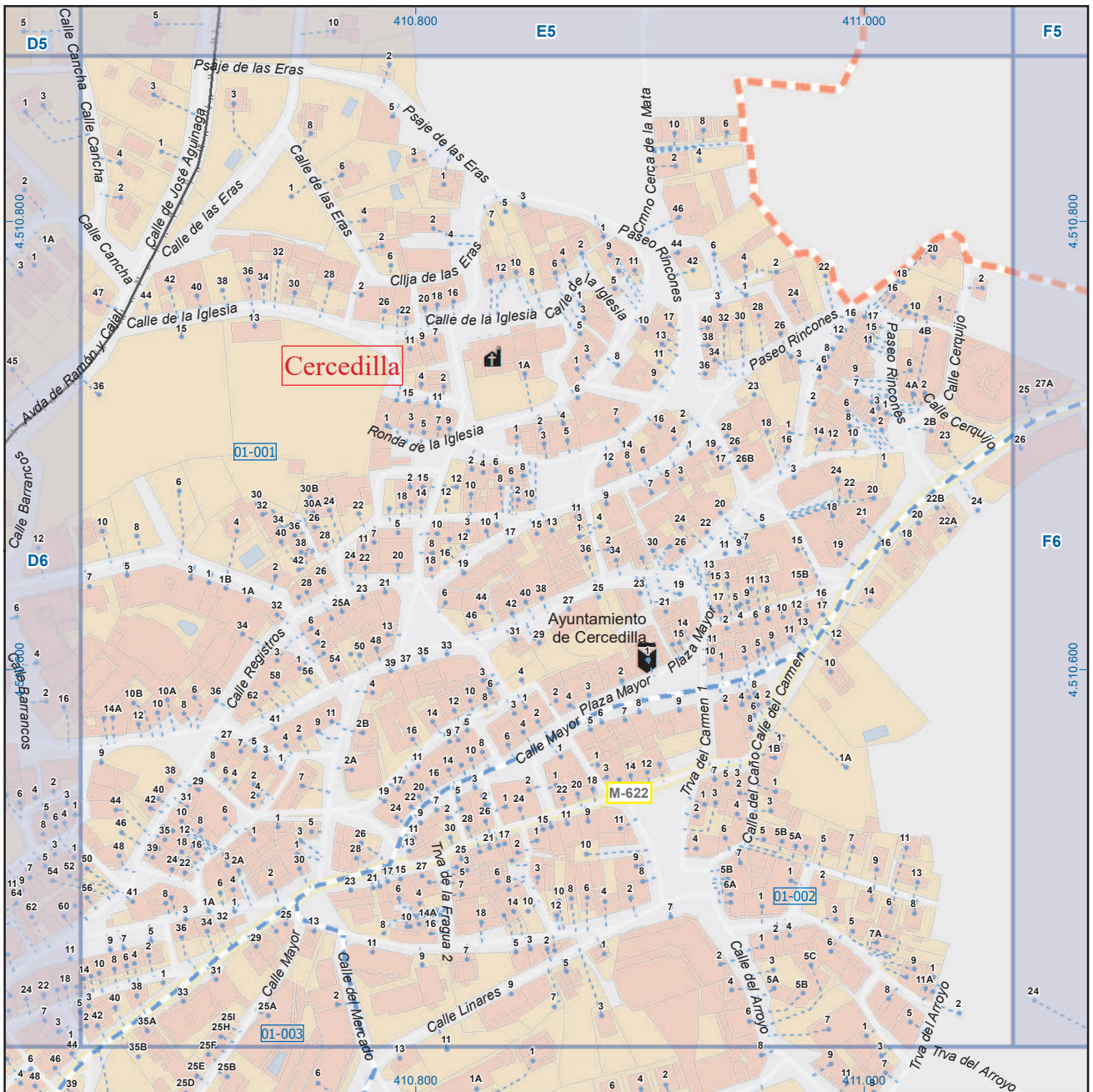
Leyenda

- Meco perímetro y nombre de núcleo de población
- 01-002 límite municipal; sección censal
- A-6 M-608 autopistas y autovías; carreteras principales
- M-604 M-618 carreteras secundarias; otras carreteras
- Sanidad; ayuntamiento; estación cercanías
- Línea de ferrocarril; línea de metro ligero
- Boca de metro; estación metro ligero
- Paseillos; número de portal
- Calle calles; parroquias



Dirección General de Economía
CONSEJERÍA DE ECONOMÍA,
HACIENDA Y EMPLEO





A1	B1	C1	D1	E1	F1	G1	H1
A2	B2	C2	D2	E2	F2	G2	H2
A3	B3	C3	D3	E3	F3	G3	H3
A4	B4	C4	D4	E4	F4	G4	H4
A5	B5	C5	D5	E5	F5	G5	H5
A6	B6	C6	D6	E6	F6	G6	H6

Cercedilla

Leyenda

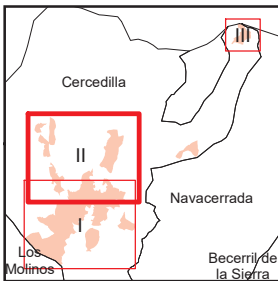
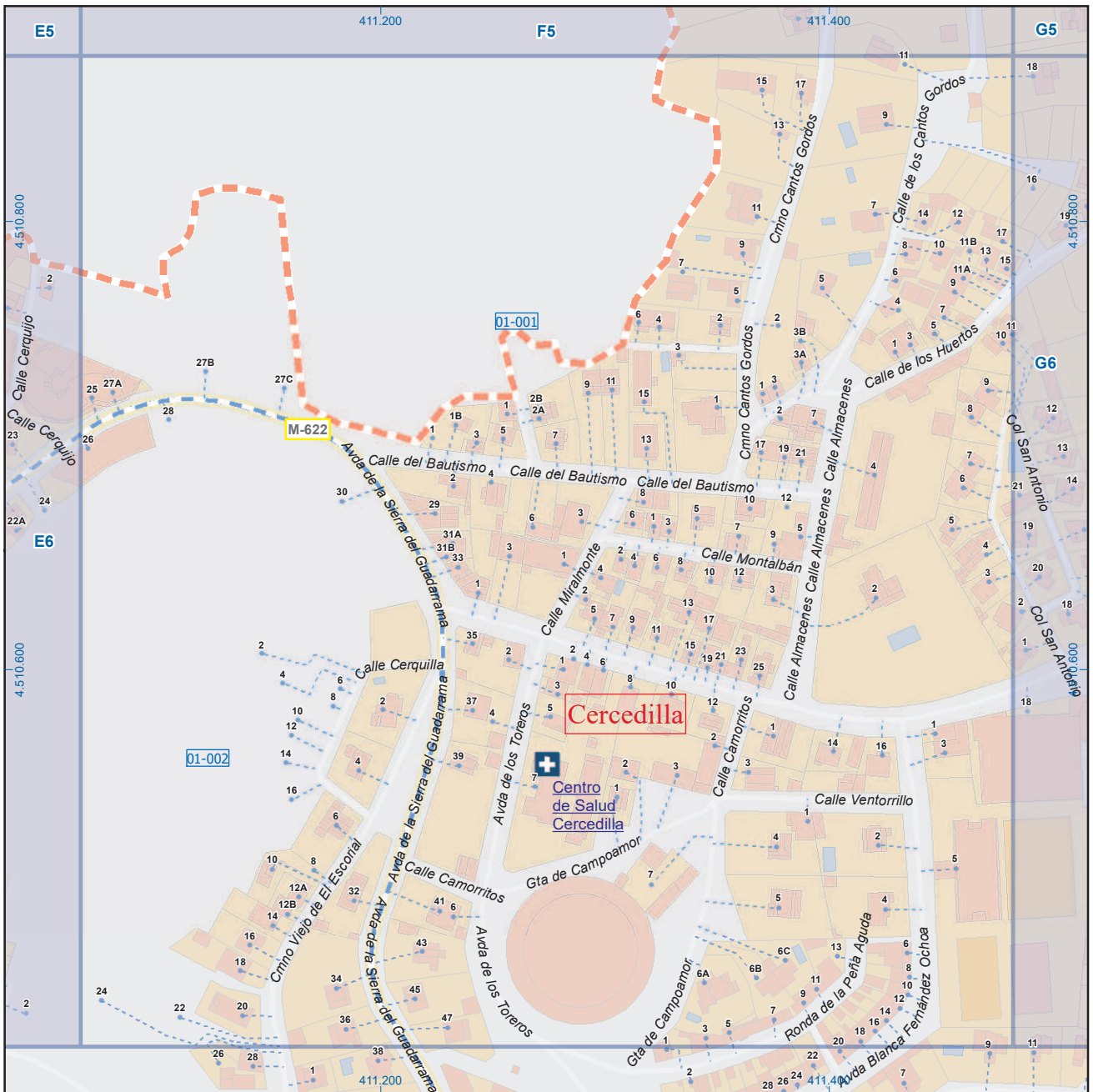
- Meco: perímetro y nombre de núcleo de población
- 01-002: límite municipal; sección censal
- A-6, M-608: autopistas y autovías; carreteras principales
- M-604, M-618: carreteras secundarias; otras carreteras
- Sanidad; ayuntamiento; estación cercanías
- Línea de ferrocarril; línea de metro ligero
- Boca de metro; estación metro ligero
- Paseillos; número de portal
- Calle: calles; parroquias



Dirección General de Economía
CONSEJERÍA DE ECONOMÍA,
HACIENDA Y EMPLEO



Mapa II - E6



A1	B1	C1	D1	E1	F1	G1	H1
A2	B2	C2	D2	E2	F2	G2	H2
A3	B3	C3	D3	E3	F3	G3	H3
A4	B4	C4	D4	E4	F4	G4	H4
A5	B5	C5	D5	E5	F5	G5	H5
A6	B6	C6	D6	E6	F6	G6	H6

Cercedilla

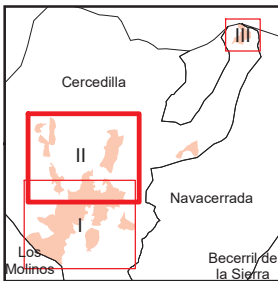
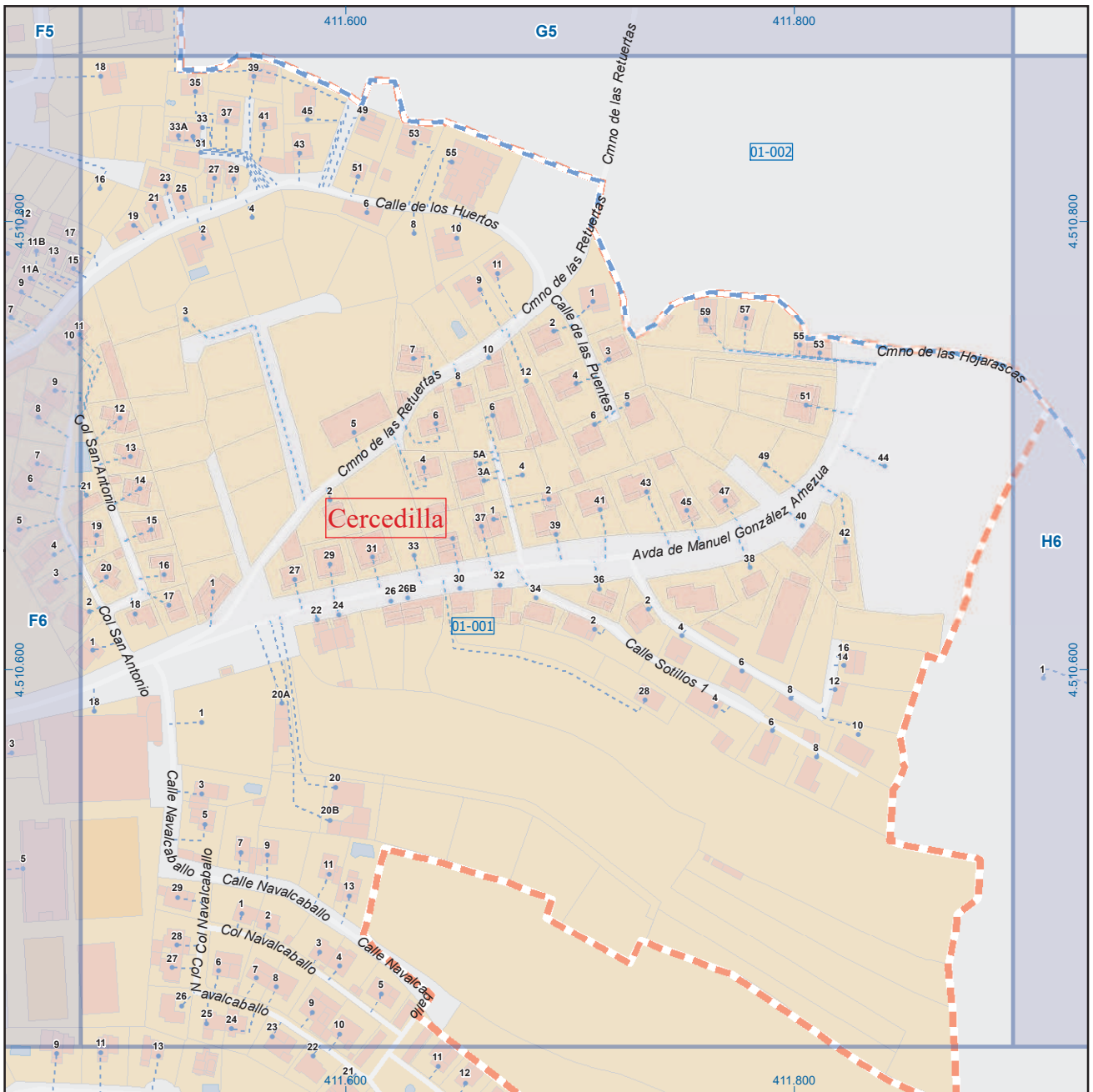
Legenda

- Meco: perímetro y nombre de núcleo de población
- 01-002: límite municipal; sección censal
- A-6, M-608: autopistas y autovías; carreteras principales
- M-604, M-618: carreteras secundarias; otras carreteras
- Sanidad; ayuntamiento; estación cercanías
- Línea de ferrocarril; línea de metro ligero
- Boca de metro; estación metro ligero
- Paseillos; número de portal
- Calle: calles; parroquias



Dirección General de Economía
CONSEJERÍA DE ECONOMÍA,
HACIENDA Y EMPLEO



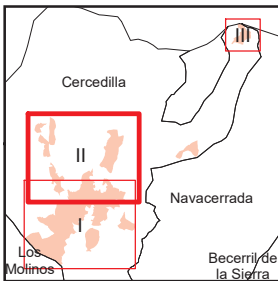
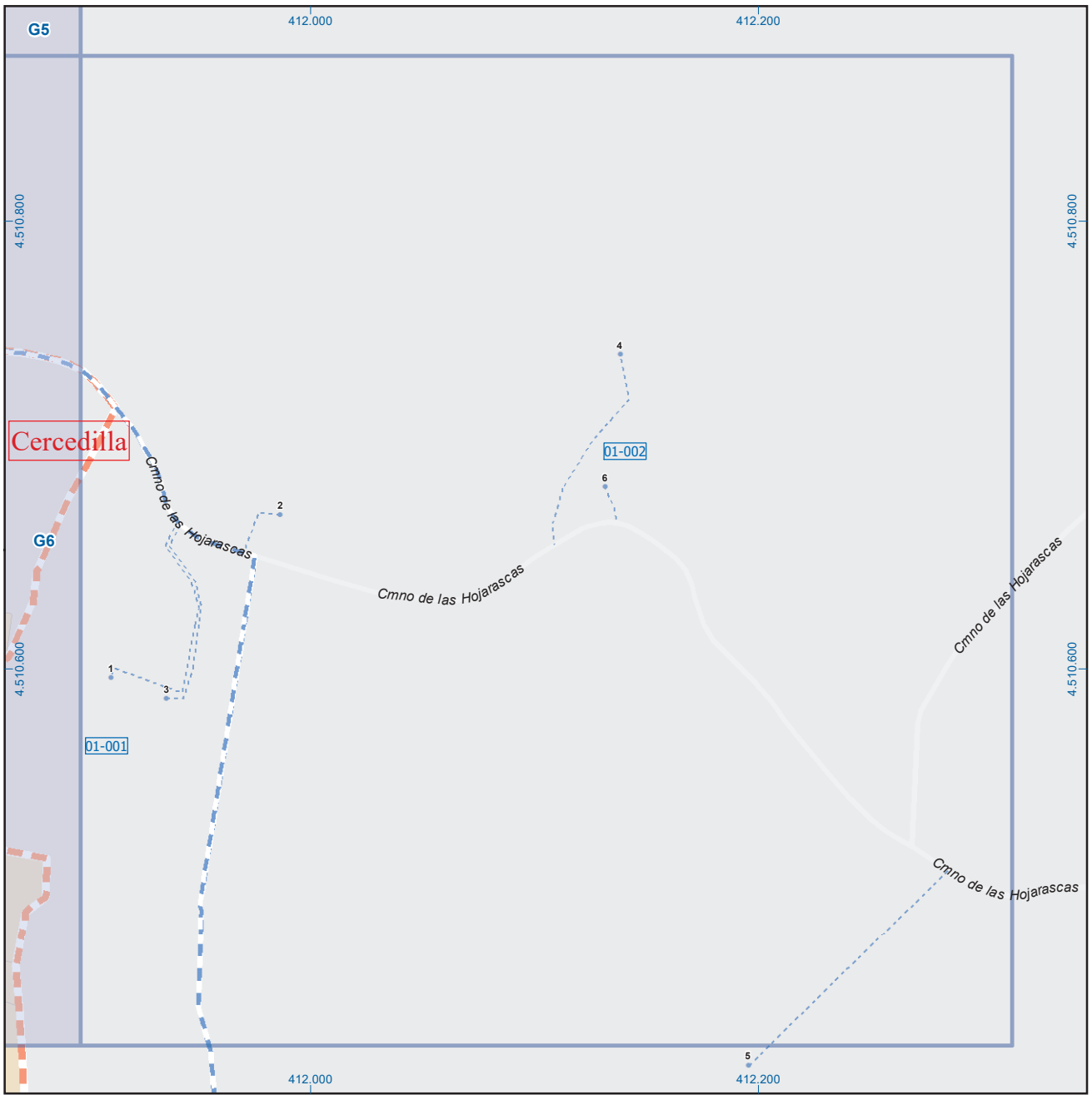


A1	B1	C1	D1	E1	F1	G1	H1
A2	B2	C2	D2	E2	F2	G2	H2
A3	B3	C3	D3	E3	F3	G3	H3
A4	B4	C4	D4	E4	F4	G4	H4
A5	B5	C5	D5	E5	F5	G5	H5
A6	B6	C6	D6	E6	F6	G6	H6

Cercedilla

Leyenda

- Meco: perímetro y nombre de núcleo de población
- 01-002: límite municipal; sección censal
- A-6, M-608: autopistas y autovías; carreteras principales
- M-604, M-618: carreteras secundarias; otras carreteras
- Sanidad; ayuntamiento; estación cercanías
- Línea de ferrocarril; línea de metro ligero
- Boca de metro; estación metro ligero
- Paseillos; número de portal
- Calle
- Calles; parroquias



A1	B1	C1	D1	E1	F1	G1	H1
A2	B2	C2	D2	E2	F2	G2	H2
A3	B3	C3	D3	E3	F3	G3	H3
A4	B4	C4	D4	E4	F4	G4	H4
A5	B5	C5	D5	E5	F5	G5	H5
A6	B6	C6	D6	E6	F6	G6	H6

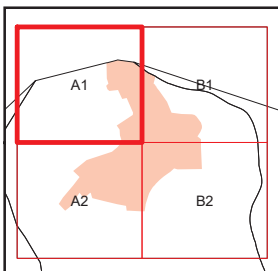
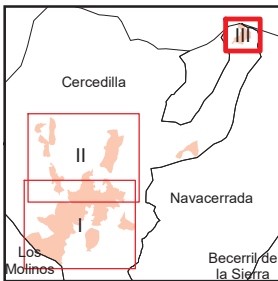
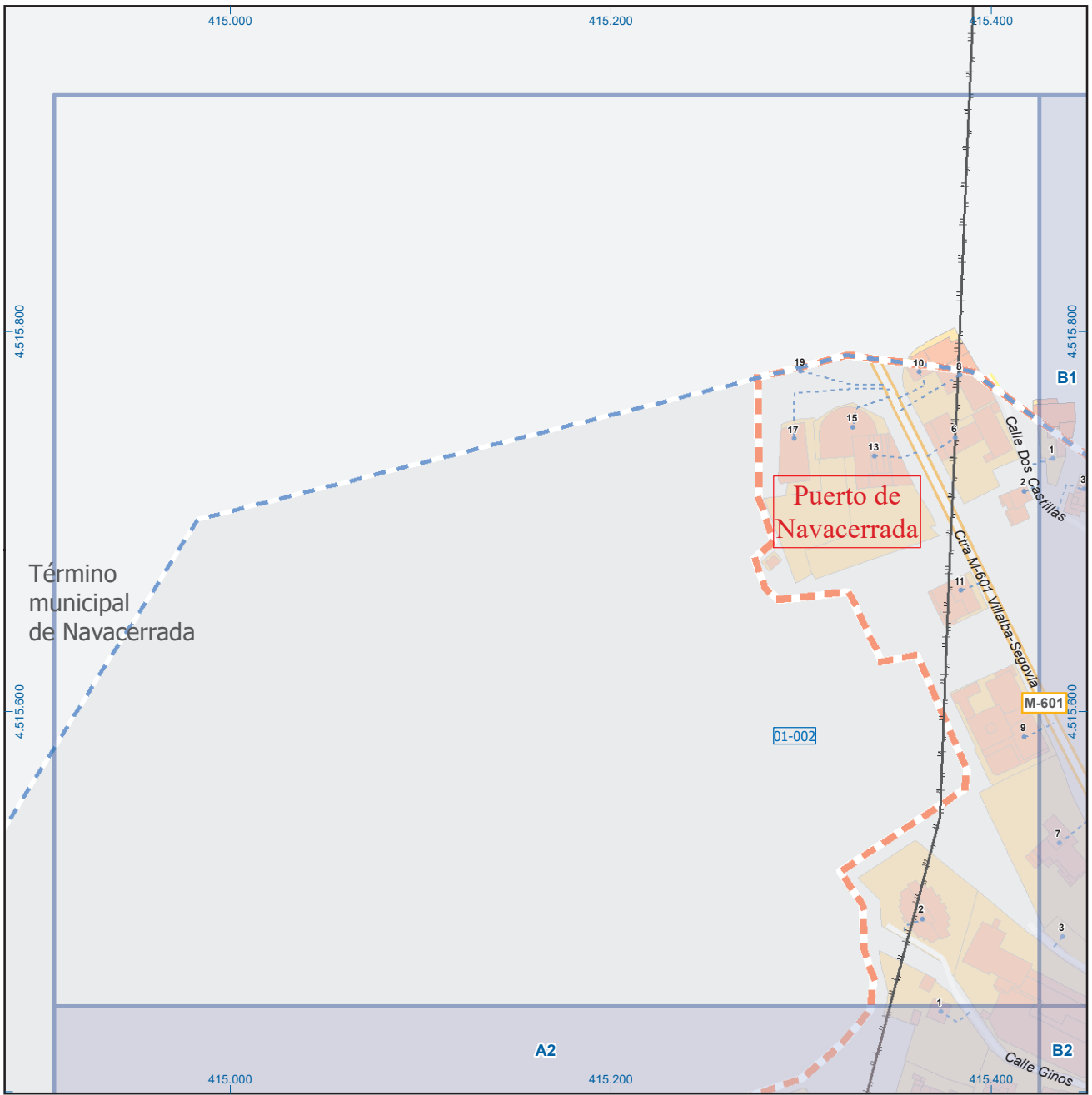
Cercedilla

Leyenda

- Mecho: perímetro y nombre de núcleo de población
- 01-002: límite municipal; sección censal
- A-6: autopistas y autovías; carreteras principales
- M-608: carreteras secundarias; otras carreteras
- M-604: carreteras secundarias; otras carreteras
- M-618: carreteras secundarias; otras carreteras
- +: sanidad; ayuntamiento; estación cercanías
- : línea de ferrocarril; línea de metro ligero
- ML: boca de metro; estación metro ligero
- 1: paseillos; número de portal
- Calle: calles; parroquias


 Dirección General de Economía
 CONSEJERÍA DE ECONOMÍA,
 HACIENDA Y EMPLEO

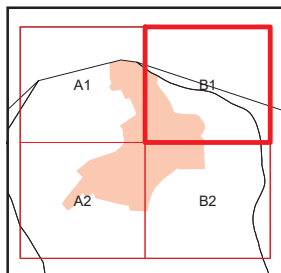
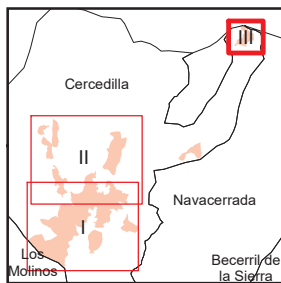
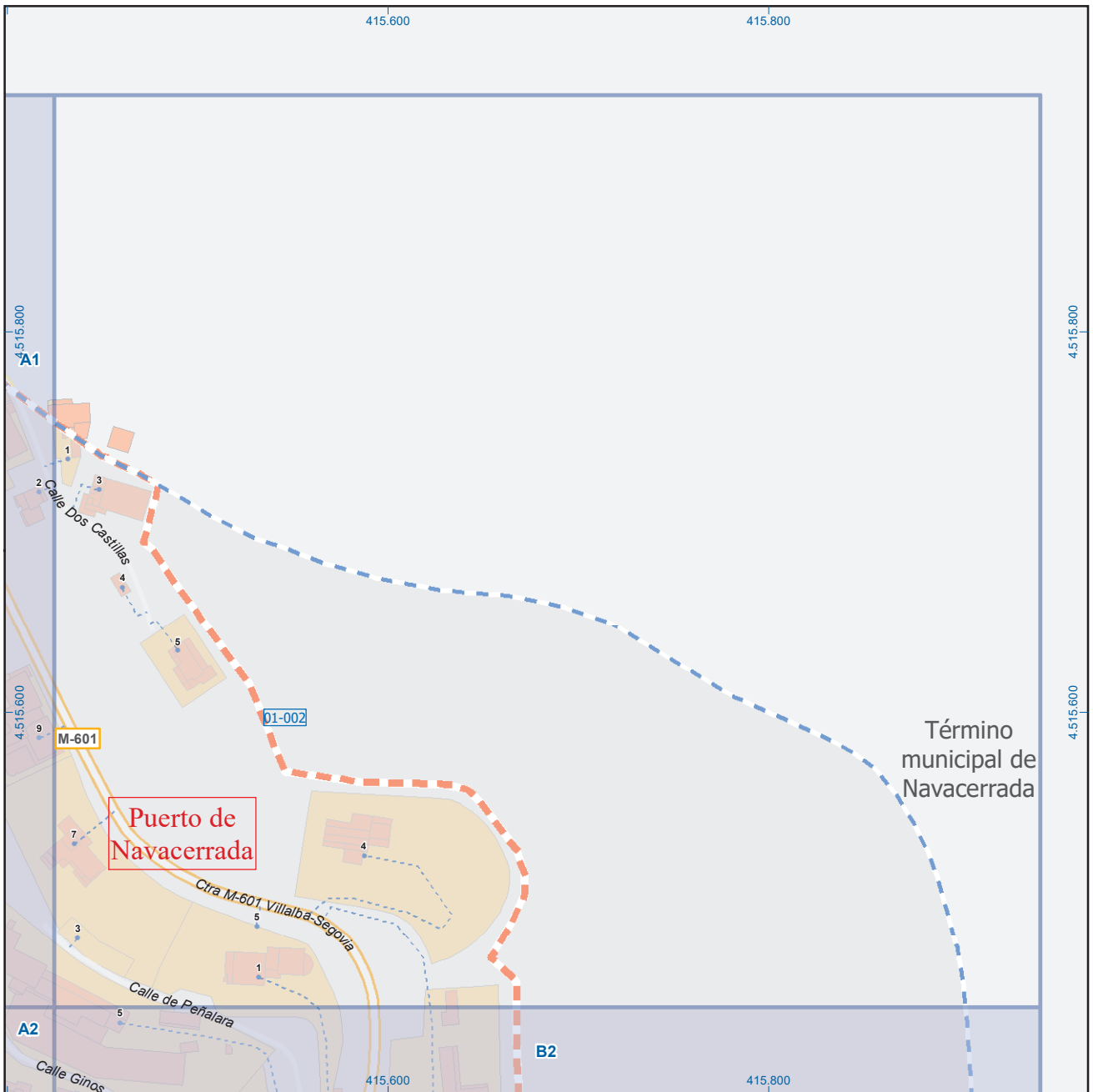




Cercedilla

Leyenda

	Meco	perímetro y nombre de núcleo de población
	01-002	límite municipal; sección censal
	A-6, M-608	autopistas y autovías; carreteras principales
	M-604, M-618	carreteras secundarias; otras carreteras
		sanidad; ayuntamiento; estación cercanías
		línea de ferrocarril; línea de metro ligero
		boca de metro; estación metro ligero
	1	paseillos; número de portal
	Calle	calles; parroquias



Cercedilla

Leyenda

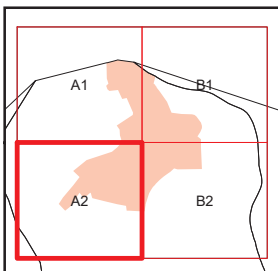
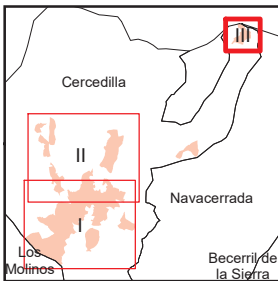
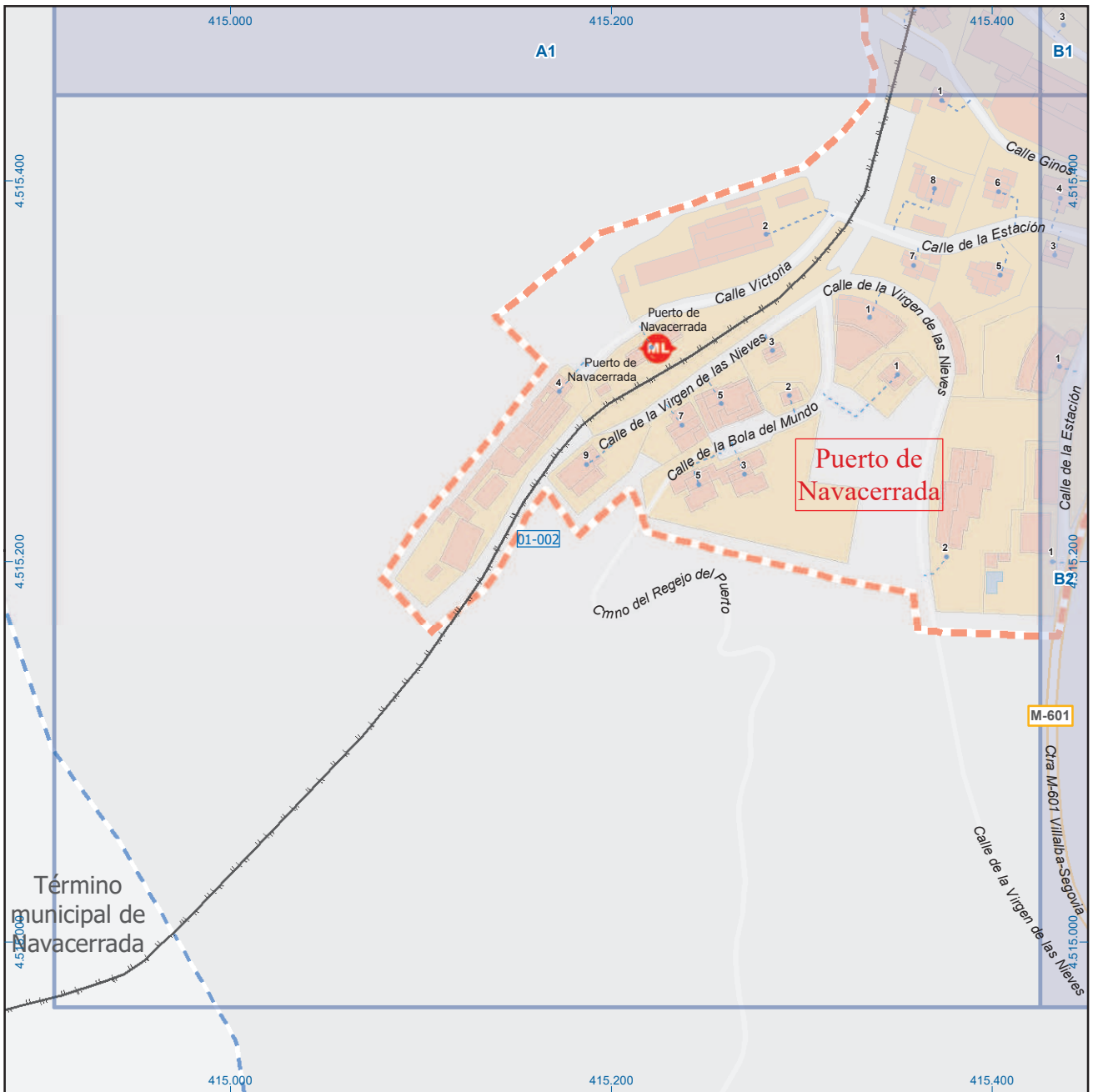
	Meco	perímetro y nombre de núcleo de población
	01-002	límite municipal; sección censal
	A-6	autopistas y autovías; carreteras principales
	M-604	carreteras secundarias; otras carreteras
		sanidad; ayuntamiento; estación cercanías
		línea de ferrocarril; línea de metro ligero
	ML	boca de metro; estación metro ligero
	1	paseillos; número de portal
	Calle	calles; parroquias



Dirección General de Economía
CONSEJERÍA DE ECONOMÍA,
HACIENDA Y EMPLEO



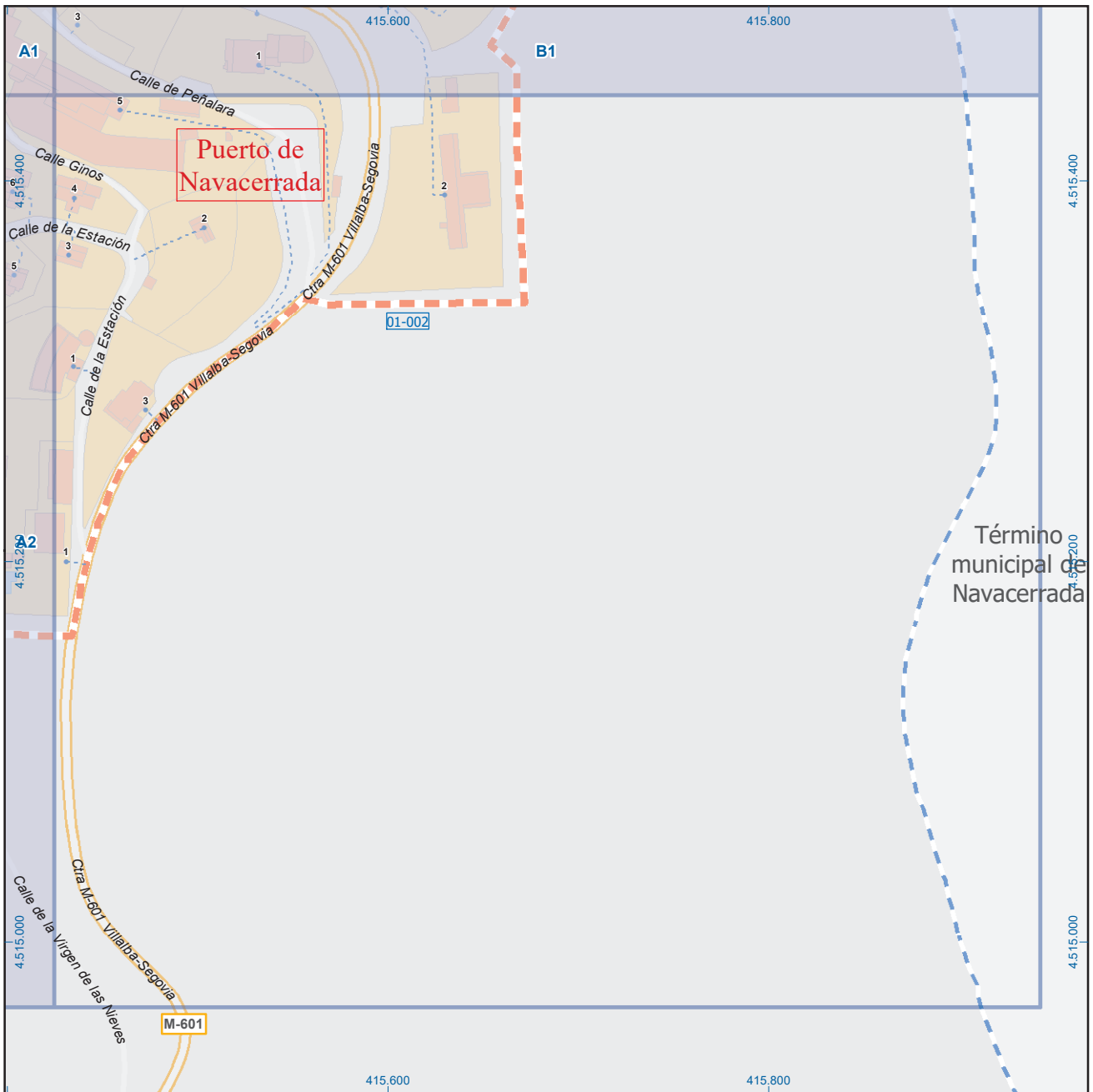
Mapa III - B1



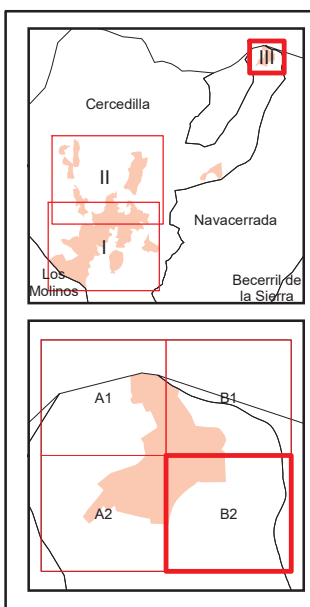
Cercedilla

Leyenda

	Meco	perímetro y nombre de núcleo de población
	01-002	límite municipal; sección censal
	A-6, M-608	autopistas y autovías; carreteras principales
	M-604, M-618	carreteras secundarias; otras carreteras
		sanidad; ayuntamiento; estación cercanías
		línea de ferrocarril; línea de metro ligero
		boca de metro; estación metro ligero
	1	paseillos; número de portal
	Calle	calles; parroquias



Término municipal de Navacerrada



Cercedilla

Leyenda		
	Meco	perímetro y nombre de núcleo de población
	01-002	límite municipal; sección censal
		autopistas y autovías; carreteras principales
		carreteras secundarias; otras carreteras
		sanidad; ayuntamiento; estación cercanías
		línea de ferrocarril; línea de metro ligero
		boca de metro; estación metro ligero
		paseillos; número de portal
		calles; parroquias