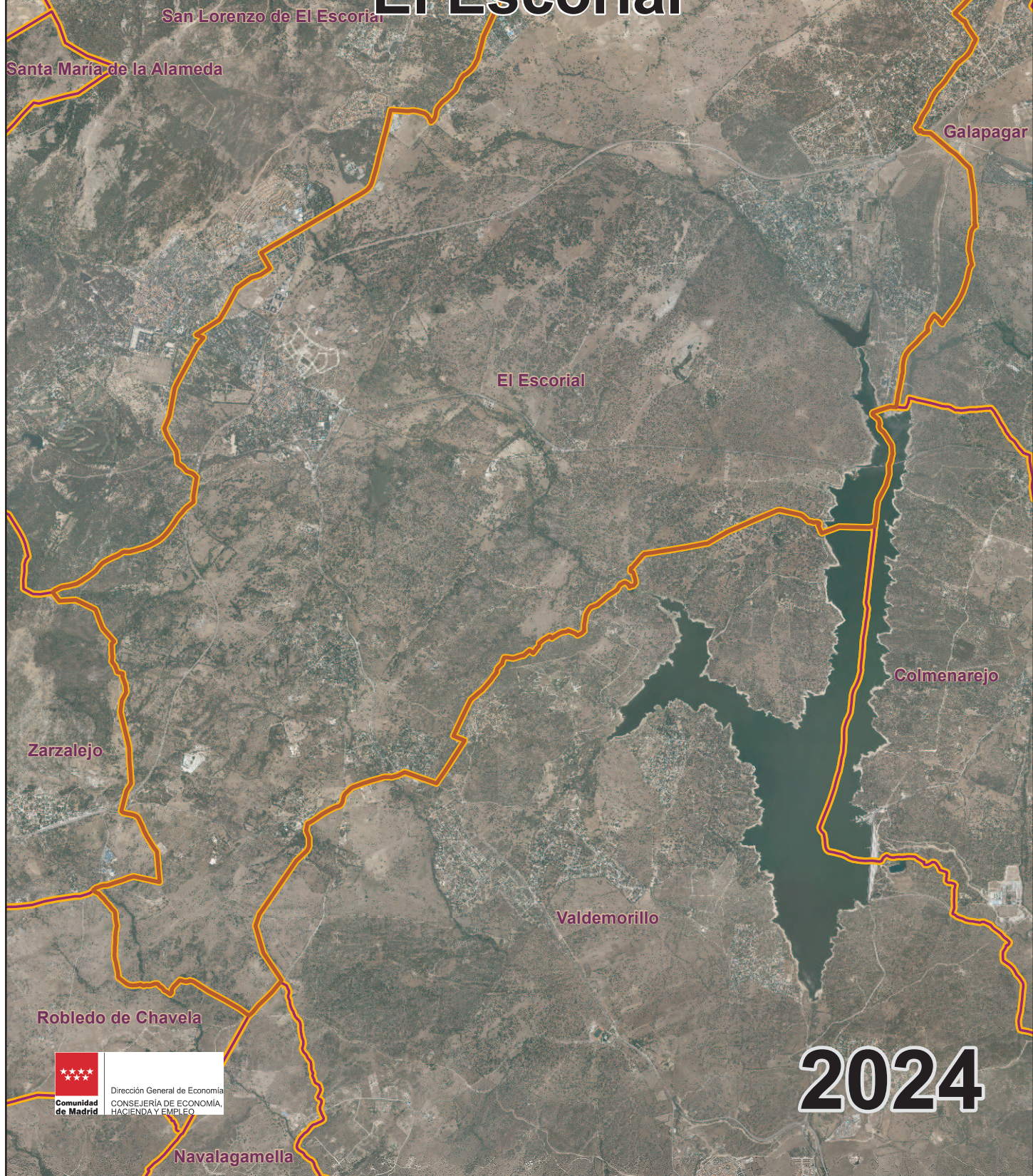




PLANO CALLE

El Escorial



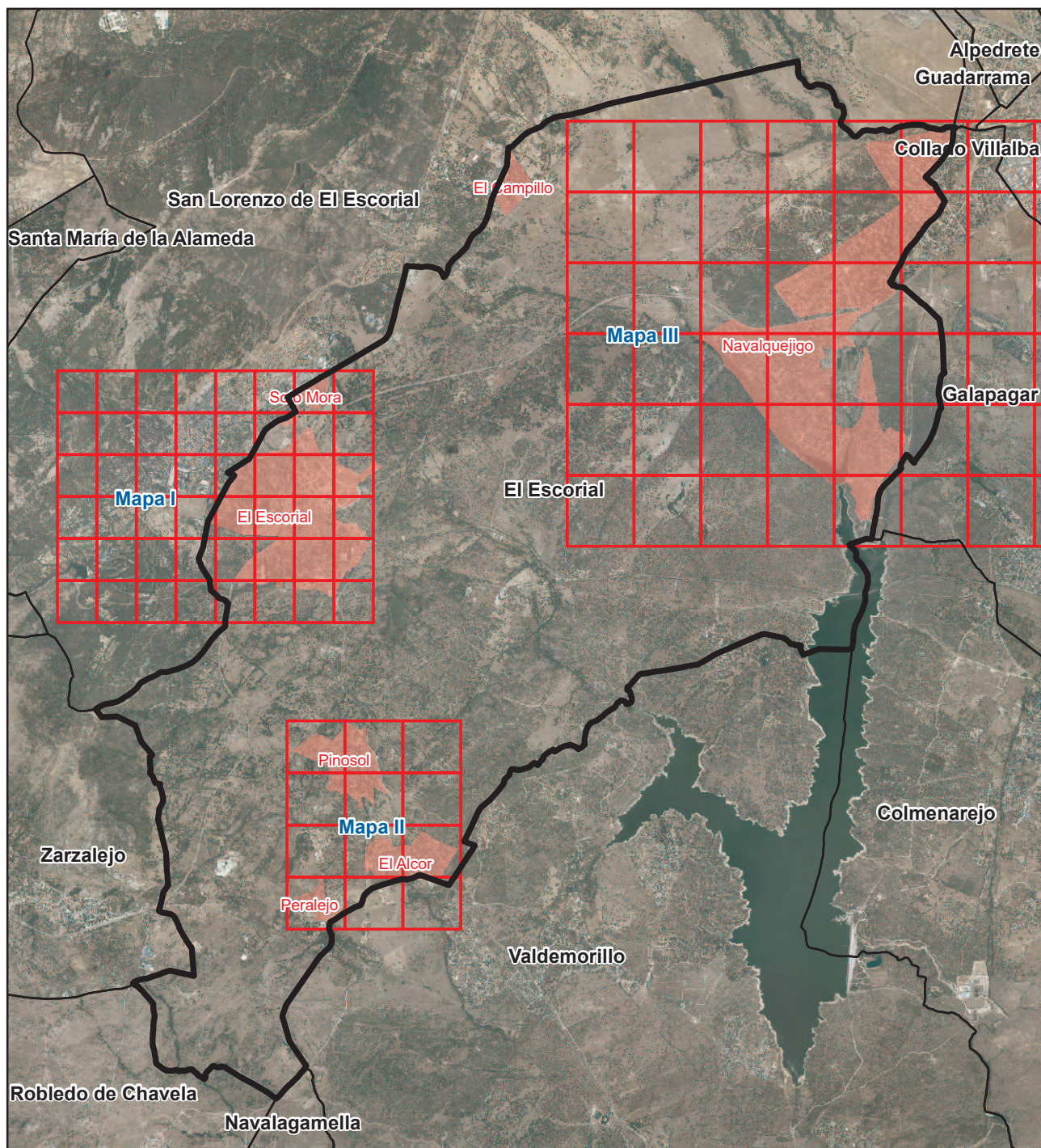
Dirección General de Economía
CONSEJERÍA DE ECONOMÍA,
HACIENDA Y EMPLEO

2024



ESQUEMA DE DISTRIBUCIÓN DEL CALLEJERO POR PLANOS

El Escorial



Literal de Vía	Numeración		Mapa	Hojas
	Desde	Hasta		
Calle del Acebo	1	15	II	A4
Calle del Águila			II	B3
Calle del Águila	1	9	II	B3
Calle del Águila	2	8	II	B3
Calle de la Alameda			III	D3
Calle de la Alameda	2	16	III	D3
Calle de la Alameda	20	20	III	D3
Paseo del Álamo	2	6	I	F4
Paseo del Álamo	14	16	I	E3
Paseo del Álamo	20	26	I	E3
Avda de Alcores	1	5	II	C3
Avda de Alcores	2	20	II	C3
Avda de Alcores	5	15	II	C3
Avda de Alcores	15	23	II	C3
Calle Alcudia			III	F2
Calle Alcudia			III	E3
Calle Alcudia	2	10	III	F2
Calle Alcudia	14	26	III	E3
Calle Alfolí			I	G4
Calle Alfolí	2	4	I	G4
Calle de Alfonso XII			I	F4
Calle de Alfonso XII	11	19	I	F4
Calle de Alfonso XII	14	14	I	F4
Calle de Alfonso XIII	1	15	I	H5
Calle de Alfonso XIII	2	22	I	H5
Calle Almería	1	17	II	C3
Calle Almería	2	12	II	C3
Calle de la Alondra	1	7	II	A4
Calle de la Alondra	2	8	II	A4
Calle de las Amapolas	1	7	II	C3
Calle de las Amapolas	2	10	II	C3
Calle de Andrés Almaguer	1	9	I	G4
Calle de Andrés Almaguer	2	16	I	G4
Calle de Andrés Almaguer	9	13	I	G4
Trva de Andrés Almaguer	1	15	I	G4
Trva de Andrés Almaguer	2	10	I	G4
Avda de la Arboleda			I	G4
Avda de la Arboleda	1	19	I	G4
Avda de la Arboleda	2	16	I	G4
Calle de Arias Montano	1	13	I	G4
Calle de Arias Montano	2	12	I	G4
Cmno del Arroyo Cebadillas			I	G3

Literal de Vía	Numeración		Mapa	Hojas
	Desde	Hasta		
Cmno del Arroyo Cebadillas			I	H2
Cmno del Arroyo Cebadillas	1	1	I	H3
Cmno del Arroyo Cebadillas	4	6	I	H3
Cmno del Arroyo Cebadillas	17	19	I	G3
Cmno del Arroyo Cebadillas	25	25	I	G3
Calle del Arroyo de lavar			I	G3
Calle del Arroyo de lavar			I	H3
Calle del Arroyo de lavar	1	1	I	H3
Calle del Arroyo de lavar	2	2	I	H3
Calle del Arroyo de lavar	5	9	I	G3
Calle del Arroyo de lavar	8	8	I	H3
Calle del Arroyo de lavar	12	20	I	G3
Calle del Arroyo	1	3	III	D3
Calle del Arroyo	28	38	III	D3
Calle de los Artistas			I	G4
Calle de los Artistas	1	5	I	G4
Calle de los Artistas	2	16	I	G4
Calle Atalaya	1	11	III	E3
Calle Atalaya	2	26	III	E3
Calle Atalaya	15	15	III	D2
Calle Atalaya	34	38	III	D2
Calle Atalaya	44	44	III	D2
Calle Atalaya	50	52	III	D2
Calle Aulencia	1	9	I	F4
Calle Aulencia	24	30	I	G5
Calle de los Austrias			I	G1
Calle de los Austrias	1	29	I	G1
Calle de los Austrias	2	30	I	G1
Calle Ávila	1	3	II	B1
Calle Ávila	2	2	II	B1
Calle Azor	1	11	II	B3
Calle Azor	2	18	II	B3
Calle Bailén	1	1	I	G5
Calle Bailén	2	8	I	G5
Calle Bailén	7	7	I	G5
Calle Baltasar Porreño	1	13	I	G3
Calle Baltasar Porreño	2	6	I	G3
Calle de Bernabé Ávila			III	E4
Calle de Bernabé Ávila	2	2	III	E4
Calle de la Bola	4	16	III	E1
Calle de la Bola	5	13	III	E1
Plaza de los Bolos			I	G4
Plaza de los Bolos	1	4	I	G4
Plaza de los Bolos	2	2	I	G4
Calle de los Borbones	1	29	I	G1

Literal de Vía	Numeración		Mapa	Hojas
	Desde	Hasta		
Calle de los Borbones	2	28	I	G1
Calle del Bosque	1	13	III	D3
Calle del Bosque	2	26	III	D3
Calle Cabriel	1	9	III	F1
Calle Cabriel	2	6	III	F1
Calle del Calvario	1	1	I	F3
Calle del Calvario	2	6	I	F3
Trva de la Calle Dos	2	10	III	E3
Calle del Camino Viejo	4	12	III	D4
Calle del Camino Viejo	7	25	III	D4
Calle del Camino Viejo	29	29	III	D4
Calle del Cardenal Cisneros			I	G3
Calle del Cardenal Cisneros	1	7	I	G3
Calle del Cardenal Cisneros	2	20	I	G3
Calle de Carlos III	1	7	I	G5
Calle de Carlos III	2	14	I	G5
Calle de Carlos V			I	F5
Calle de Carlos V	1	25	I	F5
Calle de Carlos V	2	16	I	F5
Calle de Carmen Cabezuelo	1	9	I	F4
Calle Castellana	1	11	I	G4
Calle Castellana	2	8	I	G4
Avda de Castilla			I	F4
Avda de Castilla			I	G5
Avda de Castilla	2	4	I	F4
Avda de Castilla	7	59	I	G5
Avda de Castilla	14	36	I	G5
Calle Catorce	2	2	III	E5
Calle Catorce	4	16	III	D5
Calle Catorce	5	19	III	D5
Calle de las Cebadillas	1	13	I	G3
Calle de las Cebadillas	2	4	I	G3
Calle de Cervantes	1	7	I	G5
Calle de Cervantes	2	10	I	G5
Calle de Cervantes	21	27	I	F5
Calle de Cervantes	22	24	I	F5
Avda de los Cierros	4	20	III	F2
Avda de los Cierros	7	13	III	F2
Avda de los Cierros	13	15	III	F2
Avda de los Cierros	21	45	III	E1
Avda de los Cierros	28	50	III	E1
Calle de la Cigüeña	1	3	II	A4
Calle de la Cigüeña	2	2	II	A4
Calle Cinco	2	10	III	C4
Calle Cinco	3	95	III	C4

Literal de Vía	Numeración		Mapa	Hojas
	Desde	Hasta		
Calle del Clavel			II	C3
Calle del Clavel	1	7	II	C3
Calle del Clavel	2	20	II	C3
Calle de Colón	1	15	III	E2
Calle de Colón	4	12	III	E2
Calle Concepción Núñez			I	G2
Calle Concepción Núñez	1	1	I	G2
Calle Concepción Núñez	2	6	I	G2
Avda de la Constitución			I	H5
Avda de la Constitución			I	G5
Avda de la Constitución	1	7	I	F4
Avda de la Constitución	2	12	I	F4
Avda de la Constitución	14	16	I	G4
Avda de la Constitución	15	19	I	G4
Avda de la Constitución	32	54	I	G5
Avda de la Constitución	41	57	I	G5
Avda de la Constitución	56	86	I	H5
Avda de la Constitución	59	67	I	H5
Plaza de la Constitución	1	1	III	E4
Plaza de la Constitución	2	5	III	E4
Calle Coruña	1	11	II	A1
Calle Coruña	2	2	II	A1
Calle Cuarenta	1	3	III	C4
Calle del Cura Montero			I	G4
Calle del Cura Montero	1	7	I	G4
Calle de Daoíz y Velarde	1	15	I	G4
Calle de Daoíz y Velarde	2	12	I	G4
Calle Diecinueve	1	3	III	D5
Calle Diecinueve	2	8	III	D5
Calle Dieciocho	14	20	III	D5
Calle Dieciocho	19	33	III	D5
Calle Dieciséis	1	5	III	D4
Calle Dieciséis	2	8	III	D4
Calle Diez	1	1	III	D4
Calle Diez	14	34	III	C4
Calle Diez	17	33	III	C4
Calle Diez	33	43	III	C4
Calle del Divino Vallés	1	7	I	G4
Calle del Divino Vallés	2	12	I	G4
Calle Doce	1	1	III	C4
Calle Doce	1	15	III	C4
Calle Doce	2	16	III	C4
Calle de Don Rodrigo	2	36	I	G1
Calle del Dos de Mayo	1	7	I	F4
Calle del Dos de Mayo	2	10	I	F4

Literal de Vía	Numeración		Mapa	Hojas
	Desde	Hasta		
Calle Dos			III	D3
Calle Dos	19	23	III	D3
Calle Dos	20	24	III	D3
Calle Dos	31	37	III	E3
Calle Dos	32	50	III	E3
Calle del Duero	1	3	III	F1
Calle del Duero	2	8	III	F1
Calle del Ebro			III	F1
Calle del Ebro	1	25	III	F1
Calle del Ebro	2	28	III	F1
Calle de la Encina	1	5	III	E3
Calle de la Encina	2	6	III	E3
Calle del Encinar	1	1	III	F1
Calle del Encinar	2	12	III	F1
Calle del Enebro	1	7	II	A4
Calle del Enebro	2	12	II	A4
Calle de las Eras			I	G3
Calle de las Eras	2	2	I	H4
Calle de las Eras	8	8	I	G3
Calle del Escorial	1	1	III	E3
Calle del Escorial	2	8	III	E3
Plaza de España			I	G4
Plaza de España	1	1	I	G4
Plaza de España	2	3	I	G4
Plaza de España	4	10	I	G4
Plaza de España	11	12	I	G4
Plaza de España	13	13	I	G4
Calle Estación Renfe			I	F4
Calle Estación Renfe	1	4	I	F4
Calle Estación Renfe	5	7	I	F4
Calle de la Estación			III	D4
Calle de la Estación			III	E3
Calle de la Estación	1	15	III	D4
Calle de la Estación	2	30	III	D4
Calle de la Estación	19	29	III	E3
Calle de la Estación	29	29	III	E3
Calle de la Estación	36	42	III	E3
Calle Federico Fliedner	5	5	I	G2
Avda de Felipe II			I	H5
Avda de Felipe II			I	F3
Avda de Felipe II			I	G3
Avda de Felipe II			I	G4
Avda de Felipe II	1	1	I	F3
Avda de Felipe II	3	11	I	G3
Avda de Felipe II	4	6	I	G3

Literal de Vía	Numeración		Mapa	Hojas
	Desde	Hasta		
Avda de Felipe II	12	18	I	G4
Avda de Felipe II	17	19	I	G4
Avda de Felipe II	19	19	I	H4
Avda de Felipe II	25	25	I	H5
Calle de Felipe III	1	7	I	G5
Calle de Felipe III	2	4	I	G5
Calle de Felipe IV	1	1	I	G4
Calle de Felipe V	1	17	I	G4
Calle de Felipe V	2	6	I	G4
Calle de Fernando Álvarez			I	G4
Calle de Fernando Álvarez	1	13	I	G4
Calle de Fernando Álvarez	2	2	I	G4
Calle de Fernando Álvarez	8	8	I	G4
Calle de Fernando el Católico			I	G1
Calle de Fernando el Católico	1	35	I	G1
Calle de Fernando VI	1	7	I	G4
Calle de Fernando VI	2	24	I	G4
Calle de Fernando VI	7	17	I	G4
Calle de Fernando VII	1	11	I	G5
Calle de Fernando VII	2	20	I	G5
Calle de Fernando VII	13	17	I	H5
Cmno Finca Las Viñas	2	2	II	A2
Calle de las Flores	1	5	III	E2
Calle de las Flores	2	8	III	E2
Calle Florida	1	9	I	G4
Calle Florida	2	6	I	G4
Calle de las Fraguas	1	9	I	G4
Calle de Francisco Mora	1	3	I	G4
Calle de Francisco Mora	2	14	I	G4
Calle de Francisco Valiño	1	13	I	G4
Calle de Francisco Valiño	2	12	I	G4
Avda Fresneda			I	H5
Avda Fresneda			I	G5
Avda Fresneda	2	8	I	H5
Avda Fresneda	3	3	I	H5
Avda Fresneda	10	32	I	G5
Calle del Fresno			III	E3
Calle del Fresno	1	9	III	E3
Calle del Fresno	2	4	III	E3
Calle del Fresno	10	18	III	E2
Calle del Fresno	13	19	III	E2
Calle de la Galarza			II	A4
Calle de la Galarza	1	3	II	A4
Calle de la Galarza	2	2	II	A4
Calle de la Galarza	2	6	II	A4

Literal de Vía	Numeración		Mapa	Hojas
	Desde	Hasta		
Calle de la Gaviota	1	3	II	A4
Calle de la Gaviota	2	4	II	A4
Calle de la Golondrina	1	9	II	A4
Calle de la Golondrina	2	16	II	A4
Calle de Gómez Campo	1	19	I	F4
Calle de Gómez Campo	2	16	I	F4
Calle de Goya	1	3	III	E2
Calle de Goya	2	4	III	E2
Calle Granada	1	1	II	B2
Calle Granada	2	10	II	B2
Calle del Greco	1	5	III	E2
Calle del Greco	2	8	III	E2
Calle del Guadalquivir	1	15	III	F1
Calle del Guadalquivir	2	22	III	F1
Calle del Guadalquivir	15	27	III	F1
Calle del Guadiana			III	F1
Calle del Guadiana	1	21	III	F1
Calle del Guadiana	2	40	III	F1
Calle del Halcón	1	7	II	B3
Calle del Halcón	2	14	II	B3
Calle de Hernández Castillo			II	A4
Calle de Hernández Castillo	1	1	II	A4
Calle del Hospital	1	3	I	G4
Calle del Hospital	2	10	I	G4
Calle Huelva	1	7	II	B2
Calle Huelva	2	6	II	B2
Plaza de la Iglesia Navalquejigo			III	E4
Plaza de la Iglesia Navalquejigo	1	3	III	E4
Plaza de la Iglesia Navalquejigo	4	5	III	E4
Plaza de la Iglesia Peralejo			II	A4
Plaza de la Iglesia Peralejo	1	9	II	A4
Plaza de la Iglesia Peralejo	2	4	II	A4
Calle de la Iglesia	1	1	I	G4
Calle de la Iglesia	2	14	I	G4
Calle de la Iglesia	5	13	I	G4
Calle de la Independencia	1	3	I	G4
Calle de la Independencia	2	38	I	G4
Calle de la Independencia	3	25	I	G4
Calle de Isidro Rodríguez			I	G4
Calle de Isidro Rodríguez	1	5	I	G4
Calle de Isidro Rodríguez	2	6	I	G4
Calle de Jacinto	1	11	II	C3
Calle de Jacinto	2	18	II	C3
Calle de la Jara	1	3	III	E1
Calle de la Jara	4	8	III	E1

Literal de Vía	Numeración		Mapa	Hojas
	Desde	Hasta		
Calle Javier Vicente Montero	1	5	I	G2
Calle Javier Vicente Montero	2	6	I	G2
Calle Javier Vicente Montero	10	10	I	G2
Calle Joaquín Pacheco	9	11	I	G1
Calle Joaquín Pacheco	16	20	I	G2
Calle Joaquín Pacheco	35	45	I	F2
Calle Joaquín Pacheco	54	54	I	F2
Calle de José Andrés	1	11	I	G3
Calle de José Andrés	2	24	I	G3
Calle José Dónate	4	4	I	G2
Calle de José García Siñeriz	1	9	I	F4
Calle de José García Siñeriz	2	10	I	F4
Calle de José García Siñeriz	12	12	I	F5
Calle de José García Siñeriz	17	25	I	F5
Calle José M. Beltrán de Lis	1	3	I	G2
Calle de Juan de Austria			I	G4
Calle de Juan de Austria			I	H4
Calle de Juan de Austria	1	1	I	G4
Calle de Juan de Austria	2	4	I	G4
Calle de Juan de Austria	22	40	I	H4
Calle de Juan Hurtado de Mendoza	1	1	III	E4
Calle de Juan Hurtado de Mendoza	11	13	III	E3
Calle de Juan II			III	E4
Calle de Juan II	1	5	III	E4
Plaza de Juan Polo			II	A4
Plaza de Juan Polo	1	3	II	A4
Calle del Júcar	1	17	III	F1
Calle del Júcar	2	8	III	F1
Calle de Juliana	10	18	I	F3
Calle de Juliana	11	23	I	F3
Calle Lauros	1	5	III	E3
Calle Lauros	2	8	III	E3
Calle Lauros	12	18	III	E3
Calle Lauros	15	15	III	E3
Calle de Lepanto			I	G5
Calle de Lepanto	1	7	I	G5
Calle de Lepanto	2	6	I	G5
Calle de Lepanto	14	14	I	F5
Calle de Lepanto	14	28	I	F5
Calle de Lepanto	23	31	I	F5
Calle del Licenciado Ortega			I	E3
Calle del Licenciado Ortega	1	9	I	E3
Calle del Licenciado Ortega	2	4	I	E3
Calle de los Lilos	1	5	III	E3
Calle de los Lilos	2	6	III	E3

Literal de Vía	Numeración		Mapa	Hojas
	Desde	Hasta		
Calle de Lorenzo Niño	1	11	I	G4
Calle de Lorenzo Niño	2	18	I	G4
Calle Los Pinos	1	13	III	E3
Calle Los Pinos	2	4	III	E3
Calle Lugo	1	45	II	A1
Calle Lugo	2	28	II	A1
Calle de Luis Fabra			III	E3
Calle de Luis Fabra	1	1	III	E3
Calle de Luis Fabra	2	10	III	E3
Calle de Luis Muñoz	1	3	II	A4
Calle de Luis Muñoz	2	8	II	A4
Calle de los Llanos	1	19	II	B3
Calle de los Llanos	2	20	II	B3
Calle de la Madreselva			II	A4
Calle de la Madreselva	1	19	II	A4
Calle de la Madreselva	2	26	II	A4
Calle de Madrid	1	9	I	G4
Calle de Madrid	2	22	I	G4
Calle de los Madroños	1	3	II	A4
Calle de los Madroños	2	6	II	A4
Calle de Magallanes	1	5	III	E2
Calle de Magallanes	2	4	III	E2
Calle Málaga	10	20	II	B2
Calle Málaga	11	25	II	B2
Calle del Marfil	1	9	III	E1
Calle del Marfil	2	4	III	E1
Calle de las Margaritas	1	19	II	C3
Calle de las Margaritas	2	8	II	C3
Calle de Matías López	1	9	I	F3
Calle de Matías López	2	8	I	F3
Calle Mayor			II	A1
Calle Mayor			II	B1
Calle Mayor	1	5	II	B1
Calle Mayor	20	48	II	A1
Calle Mayor	21	39	II	A1
Calle del Melonar	1	3	I	G4
Calle del Melonar	2	4	I	G4
Calle de Miguel Antona	2	6	I	G4
Calle del Miño	2	4	III	F1
Avda del Monte	1	1	III	F2
Avda del Monte	2	4	III	F2
Avda del Monte	3	13	III	E2
Avda del Monte	6	12	III	E2
Calle de Murillo	1	7	III	E2
Calle de Murillo	2	4	III	E2

Literal de Vía	Numeración		Mapa	Hojas
	Desde	Hasta		
Calle de los Nardos	1	7	II	A4
Calle de los Nardos	2	8	II	A4
Calle de Navaarmado	1	3	I	H5
Calle de Navaarmado	2	10	I	H5
Calle Navarra	1	7	II	C3
Calle del Nervión	1	25	III	F1
Calle del Nervión	2	26	III	F1
Calle del Nogal	19	39	III	D3
Calle del Nogal	32	42	III	D3
Calle de Ntra. Sra. de la Herrería	1	13	I	F4
Calle de Ntra. Sra. de la Herrería	2	6	I	F4
Calle Nueve			III	D4
Calle Nueve	6	10	III	D4
Calle Nueve	7	11	III	D4
Calle Nueve	15	15	III	D4
Calle Ocho	1	3	III	D4
Calle Ocho	2	4	III	D4
Calle del Oeste	1	1	III	E1
Calle Once	1	13	III	C4
Calle Once	2	14	III	C4
Calle de Orense	1	9	II	A1
Calle de Orense	2	10	II	A1
Calle Oviedo	1	7	II	A1
Calle Oviedo	2	6	II	A1
Calle Pablo Mayoral	1	5	I	G2
Calle Pablo Mayoral	2	12	I	G2
Calle Pablo Mayoral	9	9	I	G2
Calle del Padre Gerardo Gil	1	11	I	G5
Calle del Padre Gerardo Gil	2	20	I	G5
Calle del Padre Sigüenza	1	11	I	G4
Calle del Padre Sigüenza	2	22	I	G4
Calle del Padre Villacastín			I	G4
Calle del Padre Villacastín	1	19	I	G4
Calle del Padre Villacastín	2	8	I	G4
Calle del Padre Villacastín	8	10	I	G4
Calle del Padre Villacastín	14	14	I	G4
Calle del Padre Wigfrido	1	23	I	E3
Calle del Padre Wigfrido	2	6	I	E3
Calle de la Panadería	2	2	I	G4
Calle del Parque	1	9	II	C3
Calle del Parque	2	12	II	C3
Calle de Pasaje	4	4	III	E3
Calle Peña el Remendado	2	4	I	G4
Cmno del Peralejo			II	A4
Cmno del Peralejo	1	7	II	A4

Literal de Vía	Numeración		Mapa	Hojas
	Desde	Hasta		
Cmno del Peralejo	2	12	II	A4
Calle de las Peregrinas	1	21	I	G4
Calle de las Peregrinas	2	40	I	G4
Calle del Pez	1	5	III	E1
Calle del Pinar	1	7	III	E1
Calle del Pinar	2	22	III	E1
Calle del Pintor Juan Gómez	1	1	I	G4
Calle de la Piña	4	18	I	F5
Calle de la Piña	5	13	I	F5
Calle de la Piña	13	23	I	F5
Calle de Pizarro	1	7	III	E2
Calle de Pizarro	2	8	III	E2
Calle de Poniente	1	19	III	F1
Calle de Poniente	2	24	III	F1
Calle de Poniente	23	27	III	E1
Calle de Poniente	32	44	III	E1
Calle Pontevedra	1	5	II	A1
Calle Prado de las Encinas	1	19	I	G1
Calle del Prado Tornero	1	7	I	F5
Calle del Prado Tornero	2	10	I	F5
Calle Principal			III	C4
Calle Principal			III	E6
Calle Principal			III	D4
Calle Principal	1	27	III	E6
Calle Principal	2	2	III	E6
Calle Principal	14	22	III	E5
Calle Principal	24	46	III	D5
Calle Principal	43	51	III	E5
Calle Principal	55	65	III	D5
Calle Principal	68	76	III	D4
Calle Principal	82	94	III	C4
Calle Principal	89	95	III	D4
Calle Principal	101	105	III	C4
Calle Principal	104	104	III	C3
Calle Principal	109	111	III	C3
Calle del Príncipe	2	2	I	F3
Calle Quince	5	11	III	D5
Calle Quince	6	16	III	D5
Calle Quinta Mora			I	E3
Calle Quinta Mora	2	44	I	E3
Calle de Quiterio López	2	4	I	G5
Calle de Quiterio López	13	17	I	F5
Calle de Quiterio López	16	18	I	F5
Calle de Reina Victoria	1	17	I	G5
Calle de Reina Victoria	2	30	I	G5

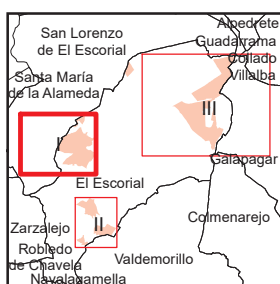
Literal de Vía	Numeración		Mapa	Hojas
	Desde	Hasta		
Calle Retamar	33	35	III	D3
Calle del Rey	1	25	I	G4
Calle del Rey	2	2	I	G4
Calle del Rey	2	4	I	G4
Calle del Rey	4	12	I	G4
Avda de los Reyes Católicos			I	E3
Avda de los Reyes Católicos	1	1	I	F4
Avda de los Reyes Católicos	2	6	I	F4
Avda de los Reyes Católicos	5	9	I	F3
Avda de los Reyes Católicos	8	10	I	F3
Avda de los Reyes Católicos	14	18	I	E3
Avda de los Reyes Católicos	21	25	I	E3
Calle del Río	28	38	III	D3
Calle del Río	31	49	III	D3
Calle del Rocío	1	1	III	E2
Calle Roda	1	15	III	F2
Calle Roda	2	18	III	F2
Calle del Romeral	20	38	III	D3
Calle del Romeral	27	41	III	D3
Calle del Romero	5	7	III	F1
Calle del Romero	6	16	III	F1
Calle de las Rosas	1	9	II	C3
Calle de las Rosas	2	16	II	C3
Calle del Ruiseñor	1	3	II	A4
Calle del Ruiseñor	2	6	II	A4
Calle del Sagrado Corazón			I	G5
Calle del Sagrado Corazón	1	1	I	G5
Calle Salamanca			II	B1
Calle Salamanca	1	3	II	B1
Calle Salamanca	2	4	II	B1
Avda de los Saltos del Sil	2	16	III	F1
Avda de los Saltos del Sil	7	9	III	F1
Avda de los Saltos del Sil	13	41	III	F1
Avda de los Saltos del Sil	16	16	III	F1
Avda de los Saltos del Sil	18	22	III	E1
Avda de los Saltos del Sil	43	49	III	E1
Calle de San Antonio	1	5	I	G4
Calle de San Antonio	2	6	I	G4
Calle San Basilio	1	9	III	E2
Calle San Basilio	2	8	III	E2
Calle de San Bernabé	1	13	I	F5
Calle de San Bernabé	10	24	I	F5
Calle de San Bernardo	1	3	III	E3
Calle de San Bernardo	2	8	III	E3
Calle de San Gregorio	5	15	III	E2

Literal de Vía	Numeración		Mapa	Hojas
	Desde	Hasta		
Calle de San Gregorio	6	14	III	E2
Calle de San Ignacio	1	11	III	E3
Calle de San Ignacio	2	12	III	E3
Calle de San Ignacio	23	29	III	E2
Calle San Isidoro	1	19	III	E2
Calle San Isidoro	2	6	III	E2
Calle San Isidoro	6	20	III	E2
Calle San Isidoro	28	28	III	E3
Calle San Juan			III	E2
Calle San Juan	1	23	III	E3
Calle San Juan	2	20	III	E3
Calle San Juan	30	36	III	E2
Calle San Juan	31	31	III	E2
Calle de San Lorenzo	1	7	I	G4
Calle de San Lorenzo	2	18	I	G4
Calle de San Lorenzo	28	30	I	F4
Calle de San Luis Gonzaga	1	1	I	G4
Calle de San Luis Gonzaga	3	5	I	F4
Calle de San Luis Gonzaga	10	14	I	F4
Calle de San Quintín	1	3	I	G5
Calle de San Quintín	2	8	I	G5
Calle de San Quintín	19	23	I	F5
Calle de San Sebastián			I	G4
Calle de San Sebastián			I	G3
Calle de San Sebastián	1	13	I	G4
Calle de San Sebastián	2	22	I	G4
Calle de San Sebastián	17	23	I	G4
Calle de San Sebastián	28	28	I	G3
Calle de San Sebastián	29	37	I	G3
Calle de San Sebastián	32	38	I	G3
Cllja de San Sebastián	1	1	I	G3
Cllja de San Sebastián	40	44	I	G3
Calle de Santa Rosa			I	F4
Calle de Santa Rosa	1	1	I	F4
Calle de Santa Teresa	1	7	I	F3
Calle de Santa Teresa	2	2	I	F3
Calle Santander	172	175	II	A1
Calle Santander	201	205	II	A1
Calle del Santísimo Sacramento	1	15	I	G4
Calle del Santísimo Sacramento	2	6	I	G4
Calle de Sebastián Santoyo	1	19	I	G4
Calle de Sebastián Santoyo	2	36	I	G4
Plaza Segovia	1	1	I	G5
Calle Segura	1	9	III	F1
Calle Segura	2	12	III	F1

Literal de Vía	Numeración		Mapa	Hojas
	Desde	Hasta		
Calle Seis	4	6	III	C4
Calle Seis	5	7	III	C4
Cmno de la Sevillana			II	A4
Cmno de la Sevillana	1	1	II	A4
Calle Siete	1	5	III	D4
Calle Siete	2	10	III	D4
Calle del Sol	2	12	III	E1
Calle Soria Pinosol	2	2	II	B1
Calle de Sorolla	2	2	III	F1
Calle de Sorolla	6	10	III	F2
Calle Sotomora			I	G1
Calle Sotomora	1	1	I	G1
Calle Sotomora	2	4	I	G1
Calle Sotomora	5	10	I	G1
Calle Sotomora	11	25	I	G1
Calle Sotomora	26	28	I	G1
Calle Sotomora	29	30	I	G1
Calle Sotomora	31	42	I	G1
Calle Sotomora	43	45	I	G1
Calle Sotomora	46	48	I	G1
Calle Sotomora	49	54	I	G1
Calle Sotomora	55	66	I	G1
Calle Sotomora	67	67	I	G1
Calle de las Suertes	36	38	III	D3
Calle de las Suertes	39	45	III	D3
Calle del Sur	2	4	III	E1
Calle Susaña			I	G4
Calle Susaña	2	2	I	G4
Calle Susaña	3	3	I	G4
Calle del Tajo	1	15	III	F1
Calle del Tajo	2	16	III	F1
Clja del Tamajón	1	1	I	G5
Paseo de la Tejera	4	4	I	G2
Calle Trastamaras	2	30	I	G1
Calle Trece	2	8	III	D4
Calle Trece	13	41	III	D4
Calle Treinta y Cinco			III	D4
Calle Treinta y Cinco	1	1	III	D4
Calle Treinta y Cuatro	1	1	III	C4
Calle Treinta y Cuatro	4	4	III	C4
Calle Treinta y Dos	1	3	III	D4
Calle Treinta y Dos	2	4	III	D4
Calle Treinta y Nueve	1	51	III	C4
Calle Treinta y Nueve	2	2	III	C4
Calle Treinta y Ocho			III	C4

Literal de Vía	Numeración		Mapa	Hojas
	Desde	Hasta		
Calle Treinta y Ocho	1	21	III	C4
Calle Treinta y Seis	1	3	III	C4
Calle Treinta y Seis	2	12	III	C4
Calle Treinta y Siete			III	C4
Calle Treinta y Siete	1	9	III	C4
Calle Treinta y Tres	1	3	III	D4
Calle Treinta y Tres	2	4	III	D4
Calle Tres			III	D3
Calle Tres	42	48	III	D3
Calle Tres	45	51	III	D3
Calle de los Tulipanes	1	5	II	C3
Calle de los Tulipanes	2	8	II	C3
Ctra de Valdemorillo			I	H5
Calle Valencia			II	A2
Calle Valencia	8	22	II	A2
Calle Valencia	9	21	II	A2
Calle Valladolid			II	B1
Calle Valladolid	1	23	II	B1
Calle Valladolid	2	20	II	B1
Calle Veinte	1	7	III	D5
Calle Veinte	2	8	III	D5
Calle Veinticinco	1	19	III	E5
Calle Veinticinco	2	30	III	E5
Calle Veinticuatro	1	17	III	E5
Calle Veinticuatro	2	22	III	E5
Calle Veintidos	1	9	III	D5
Calle Veintinueve	1	17	III	E5
Calle Veintinueve	2	12	III	E5
Calle Veintiocho			III	E5
Calle Veintiocho	1	13	III	E5
Calle Veintiocho	2	18	III	E5
Calle Veintiséis	4	44	III	E5
Calle Veintiséis	5	47	III	E5
Calle Veintisiete	1	43	III	E5
Calle Veintisiete	2	52	III	E5
Calle Veintitres	1	17	III	E5
Calle Veintitres	2	14	III	E5
Calle Veintiuna	1	9	III	D5
Calle Veintiuna	2	10	III	D5
Calle de Velázquez	1	5	III	E2
Calle de Velázquez	2	6	III	E2
Calle de Víctor Navalpotro	1	13	I	G4
Calle de Víctor Navalpotro	2	6	I	G4
Calle de Víctor Sanz			II	C3
Calle de Víctor Sanz	1	7	II	C3

Literal de Vía	Numeración		Mapa	Hojas
	Desde	Hasta		
Calle de Víctor Sanz	2	4	II	C3
Calle del Villalar	1	5	I	F5
Calle del Villalar	2	4	I	F5
Calle de la Virgen de Begoña			III	F2
Calle de la Virgen de Begoña	1	7	III	F2
Calle de la Virgen de Begoña	2	12	III	F2
Calle de la Virgen de Covadonga			III	F2
Calle de la Virgen de Covadonga	1	11	III	F2
Calle de la Virgen de Covadonga	2	10	III	F2
Calle de la Virgen de la Candelaria	1	11	III	F2
Calle de la Virgen de la Candelaria	2	12	III	F2
Calle de la Virgen de la Esperanza	4	8	III	E2
Calle de la Virgen de la Esperanza	7	7	III	E2
Calle de la Virgen de la Macarena			III	F2
Calle de la Virgen de la Macarena	1	3	III	F2
Calle de la Virgen de la Macarena	2	6	III	F2
Calle de la Virgen de las Nieves	1	7	III	E2
Calle de la Virgen de las Nieves	2	4	III	F2
Calle de la Virgen de las Nieves	12	18	III	E2
Calle de la Virgen de Lluch	1	9	III	F2
Calle de la Virgen de Lluch	2	10	III	F2
Calle de la Virgen de Nuria	1	29	III	F2
Calle de la Virgen de Nuria	2	22	III	F2
Calle de la Virgen del Carmen	1	9	III	F2
Calle de la Virgen del Carmen	2	14	III	F2
Calle de la Virgen del Juncal	1	21	III	F2
Calle de la Virgen del Juncal	2	14	III	F2
Calle de la Virgen del Pino			III	E2
Calle de la Virgen del Pino	1	13	III	E2
Calle de la Virgen del Pino	2	28	III	E2
Calle de la Virgen del Pino	17	17	III	E2
Calle de la Virgen del Remedio			III	F2
Calle de la Virgen del Remedio	2	2	III	F2
Calle de la Virgen del Rosario	1	5	III	E2
Calle de la Virgen del Rosario	2	8	III	E2
Calle de Zamora	1	17	III	E3
Calle de Zamora	2	10	III	E3



A1	B1	C1	D1	E1	F1	G1	H1
A2	B2	C2	D2	E2	F2	G2	H2
A3	B3	C3	D3	E3	F3	G3	H3
A4	B4	C4	D4	E4	F4	G4	H4
A5	B5	C5	D5	E5	F5	G5	H5
A6	B6	C6	D6	E6	F6	G6	H6

El Escorial

Legenda

- Meco: perímetro y nombre de núcleo de población
- 01-002: límite municipal; sección censal
- A-6: autopistas y autovías; carreteras principales
- M-608: carreteras secundarias; otras carreteras
- Sanidad; ayuntamiento; estación cercanías
- Línea de ferrocarril; línea de metro ligero
- Boca de metro; estación metro ligero
- Paseillos; número de portal
- Calle: calles; parroquias

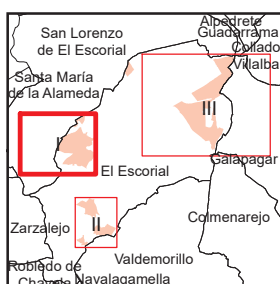


Dirección General de Economía
CONSEJERÍA DE ECONOMÍA,
HACIENDA Y EMPLEO

0 20 40 m

ESCALA GRÁFICA

Mapa I - F1



A1	B1	C1	D1	E1	F1	G1	H1
A2	B2	C2	D2	E2	F2	G2	H2
A3	B3	C3	D3	E3	F3	G3	H3
A4	B4	C4	D4	E4	F4	G4	H4
A5	B5	C5	D5	E5	F5	G5	H5
A6	B6	C6	D6	E6	F6	G6	H6

El Escorial

Leyenda

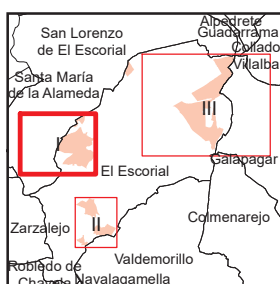
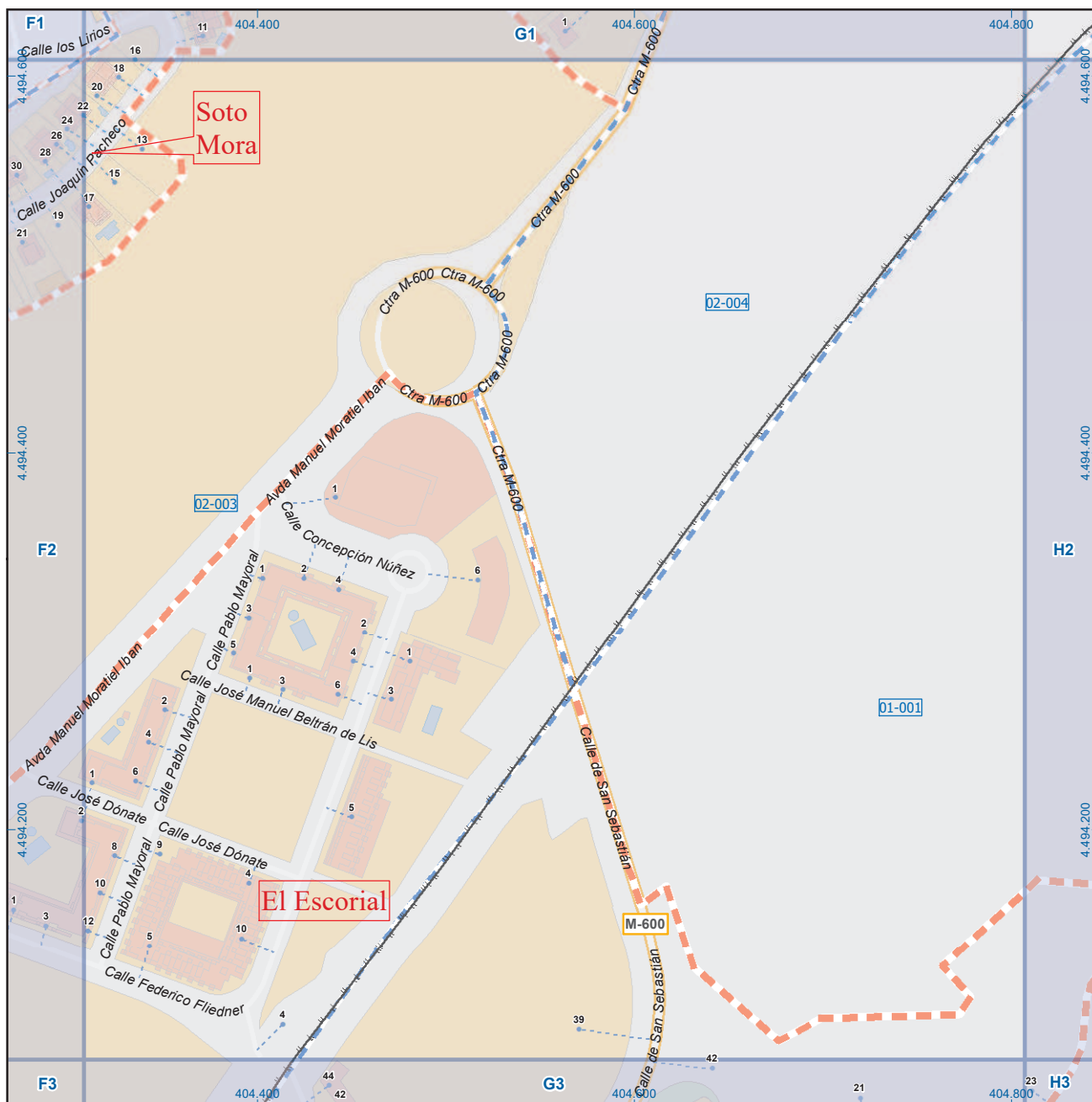
- Meco: perímetro y nombre de núcleo de población
- D1-002: límite municipal; sección censal
- A-6: autopistas y autovías; carreteras principales
- M-604: carreteras secundarias; otras carreteras
- Sanidad; ayuntamiento; estación cercanías
- Línea de ferrocarril; línea de metro ligero
- M: boca de metro; estación metro ligero
- 1: paseillos; número de portal
- Calle: calles; parroquias



Dirección General de Economía
CONSEJERÍA DE ECONOMÍA,
HACIENDA Y EMPLEO

0 20 40 m
ESCALA GRÁFICA

Mapa I - F2



A1	B1	C1	D1	E1	F1	G1	H1
A2	B2	C2	D2	E2	F2	G2	H2
A3	B3	C3	D3	E3	F3	G3	H3
A4	B4	C4	D4	E4	F4	G4	H4
A5	B5	C5	D5	E5	F5	G5	H5
A6	B6	C6	D6	E6	F6	G6	H6

El Escorial

Legenda

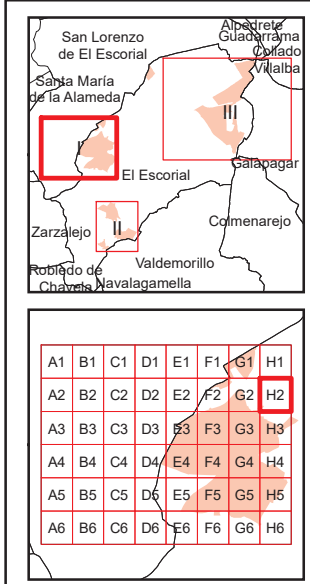
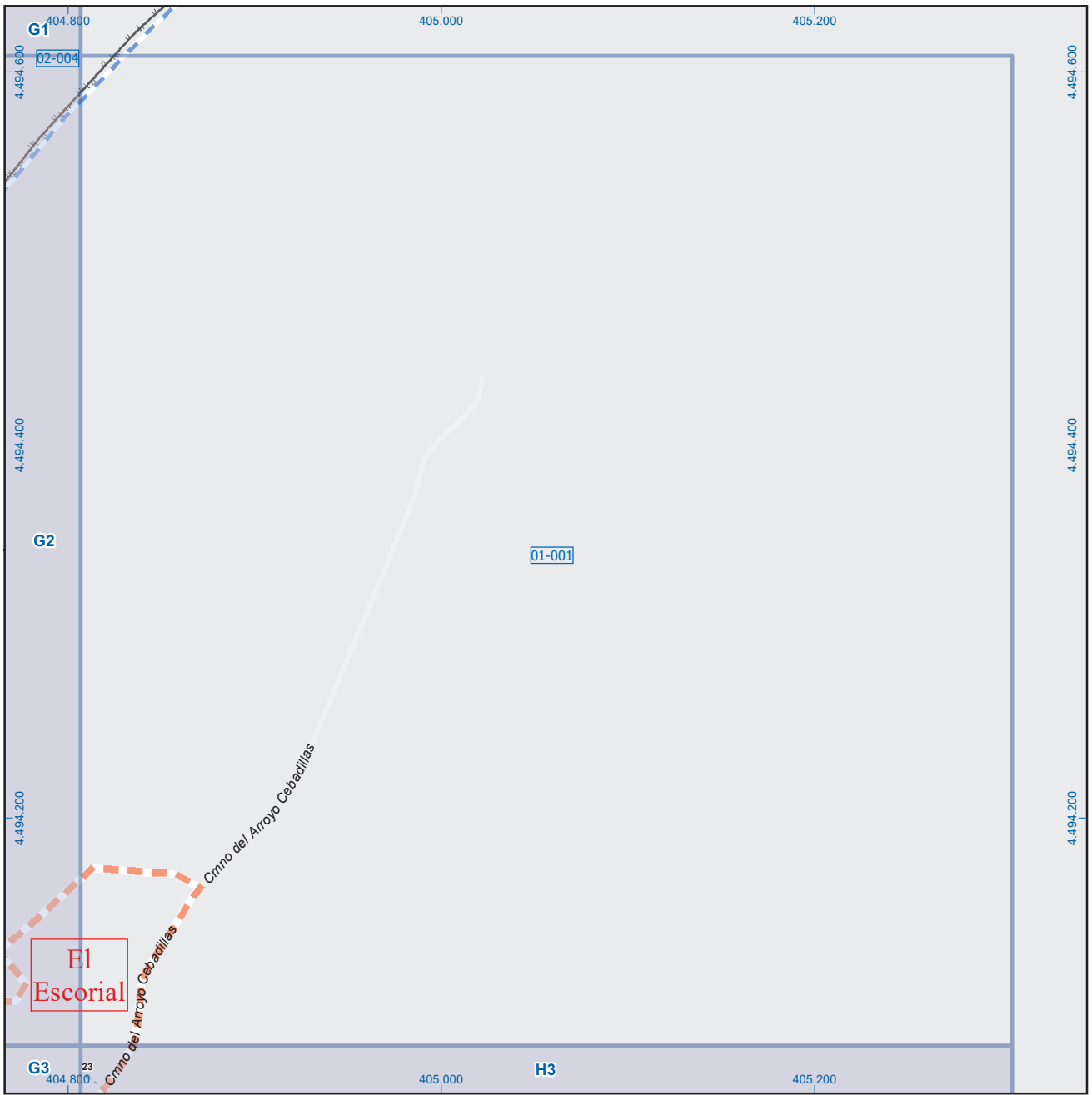
- Meco: perímetro y nombre de núcleo de población
- 01-002: límite municipal; sección censal
- A-6: autopistas y autovías; carreteras principales
- M-604: carreteras secundarias; otras carreteras
- +: sanidad; ayuntamiento; estación cercanías
- : línea de ferrocarril; línea de metro ligero
- ML: boca de metro; estación metro ligero
- 1: paseillos; número de portal
- Calle: calles; parroquias



Dirección General de Economía
CONSEJERÍA DE ECONOMÍA,
HACIENDA Y EMPLEO

0 20 40 m
ESCALA GRÁFICA

Mapa I - G2



El Escorial

Leyenda

Meco

perímetro y nombre de núcleo de población

límite municipal; sección censal

M-608

autopistas y autovías; carreteras principales

M-618

carreteras secundarias; otras carreteras

sanidad; ayuntamiento; estación cercanías

línea de ferrocarril; línea de metro ligero

boca de metro; estación metro ligero

1

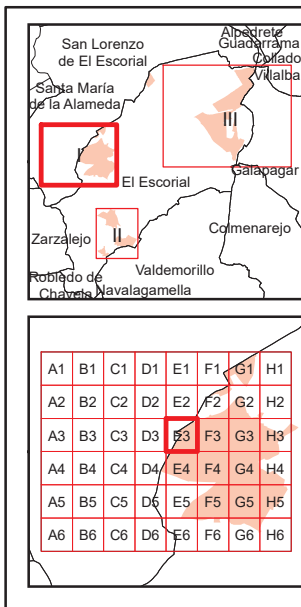
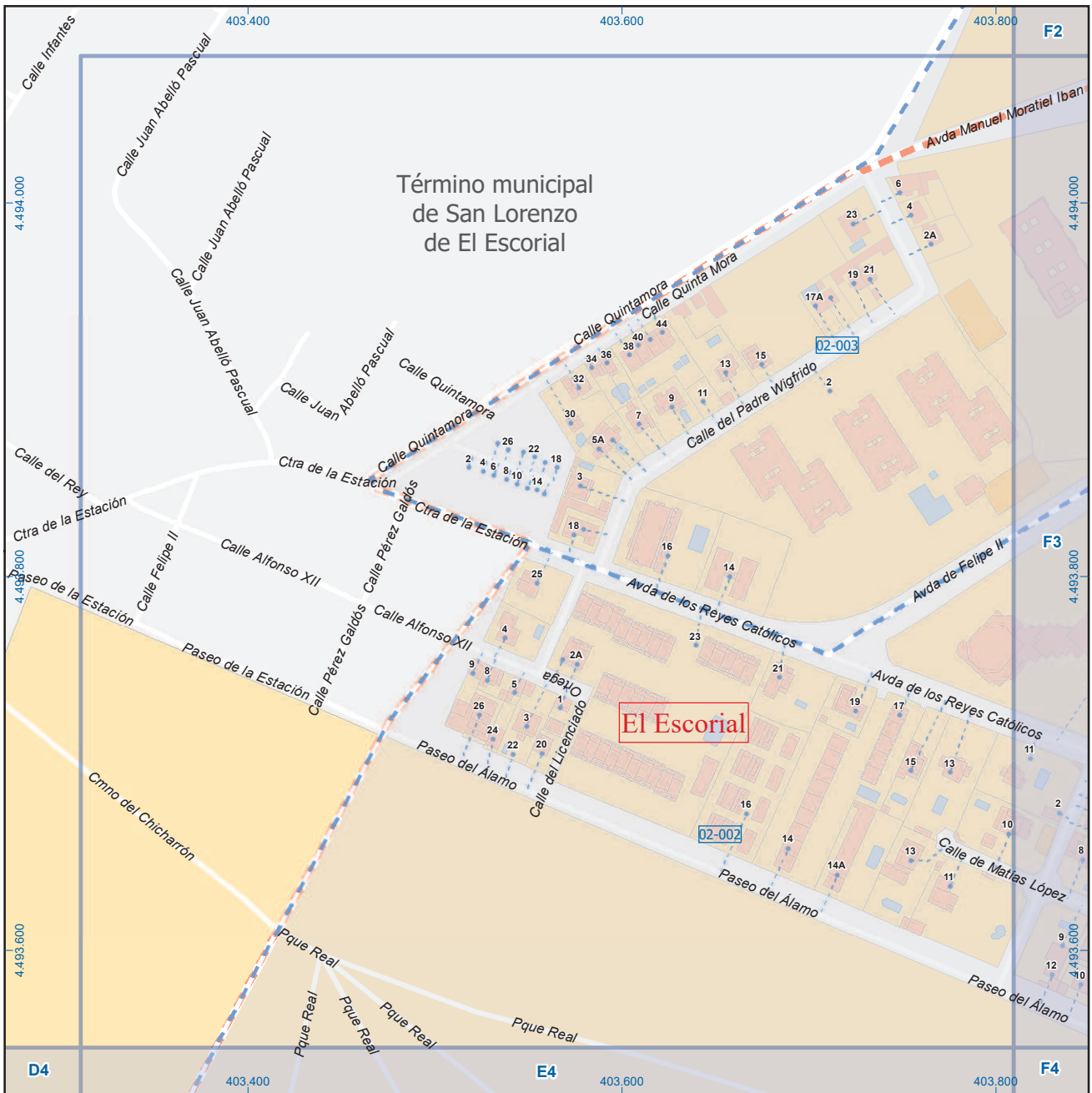
paseillos; número de portal

calles; parroquias



Dirección General de Economía
CONSEJERÍA DE ECONOMÍA,
HACIENDA Y EMPLEO





El Escorial

Leyenda

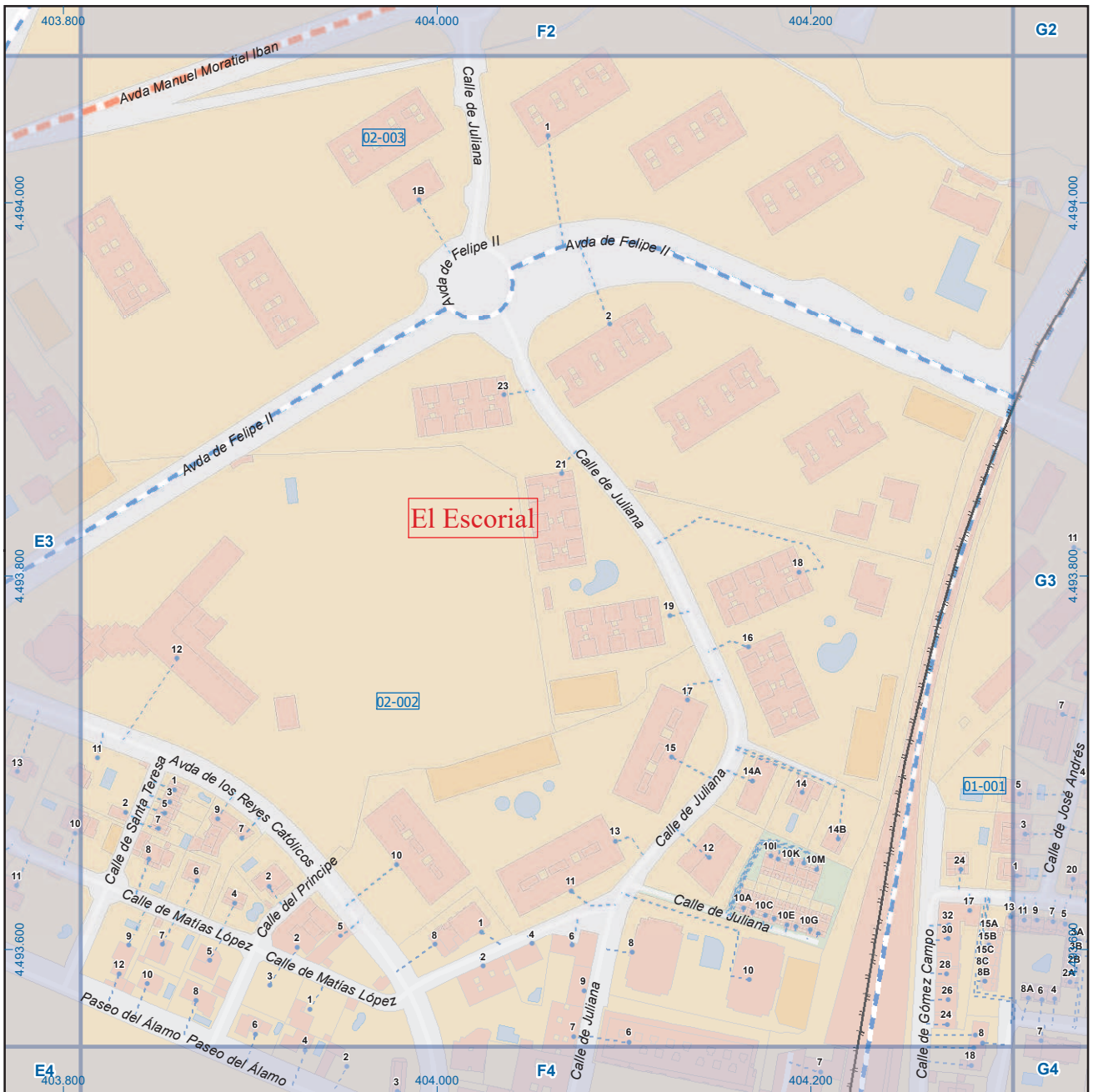
- Meco: perímetro y nombre de núcleo de población
- 01-002: límite municipal; sección censal
- A-6: autopistas y autovías; carreteras principales
- M-608: carreteras secundarias; otras carreteras
- M-604: carreteras secundarias; otras carreteras
- M-618: carreteras secundarias; otras carreteras
- +: sanidad; ayuntamiento; estación cercanías
- +: línea de ferrocarril; línea de metro ligero
- M: boca de metro; estación metro ligero
- 1: paseillos; número de portal
- Calle: calles; parroquias

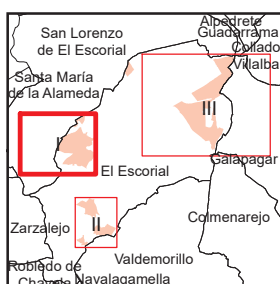


Dirección General de Economía
CONSEJERÍA DE ECONOMÍA,
HACIENDA Y EMPLEO

0 20 40 m
ESCALA GRÁFICA

Mapa I - E3





A1	B1	C1	D1	E1	F1	G1	H1
A2	B2	C2	D2	E2	F2	G2	H2
A3	B3	C3	D3	E3	F3	G3	H3
A4	B4	C4	D4	E4	F4	G4	H4
A5	B5	C5	D5	E5	F5	G5	H5
A6	B6	C6	D6	E6	F6	G6	H6

El Escorial

Leyenda

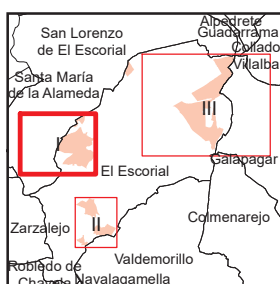
- Meco: perímetro y nombre de núcleo de población
- 01-002: límite municipal; sección censal
- A-6: autopistas y autovías; carreteras principales
- M-608: carreteras secundarias; otras carreteras
- Sanidad; ayuntamiento; estación cercanías
- Línea de ferrocarril; línea de metro ligero
- Boca de metro; estación metro ligero
- Paseillos; número de portal
- Calle: calles; parroquias



Dirección General de Economía
CONSEJERÍA DE ECONOMÍA,
HACIENDA Y EMPLEO

0 20 40 m
ESCALA GRÁFICA

Mapa I - G3



A1	B1	C1	D1	E1	F1	G1	H1
A2	B2	C2	D2	E2	F2	G2	H2
A3	B3	C3	D3	E3	F3	G3	H3
A4	B4	C4	D4	E4	F4	G4	H4
A5	B5	C5	D5	E5	F5	G5	H5
A6	B6	C6	D6	E6	F6	G6	H6

El Escorial

Leyenda

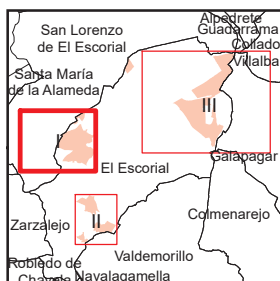
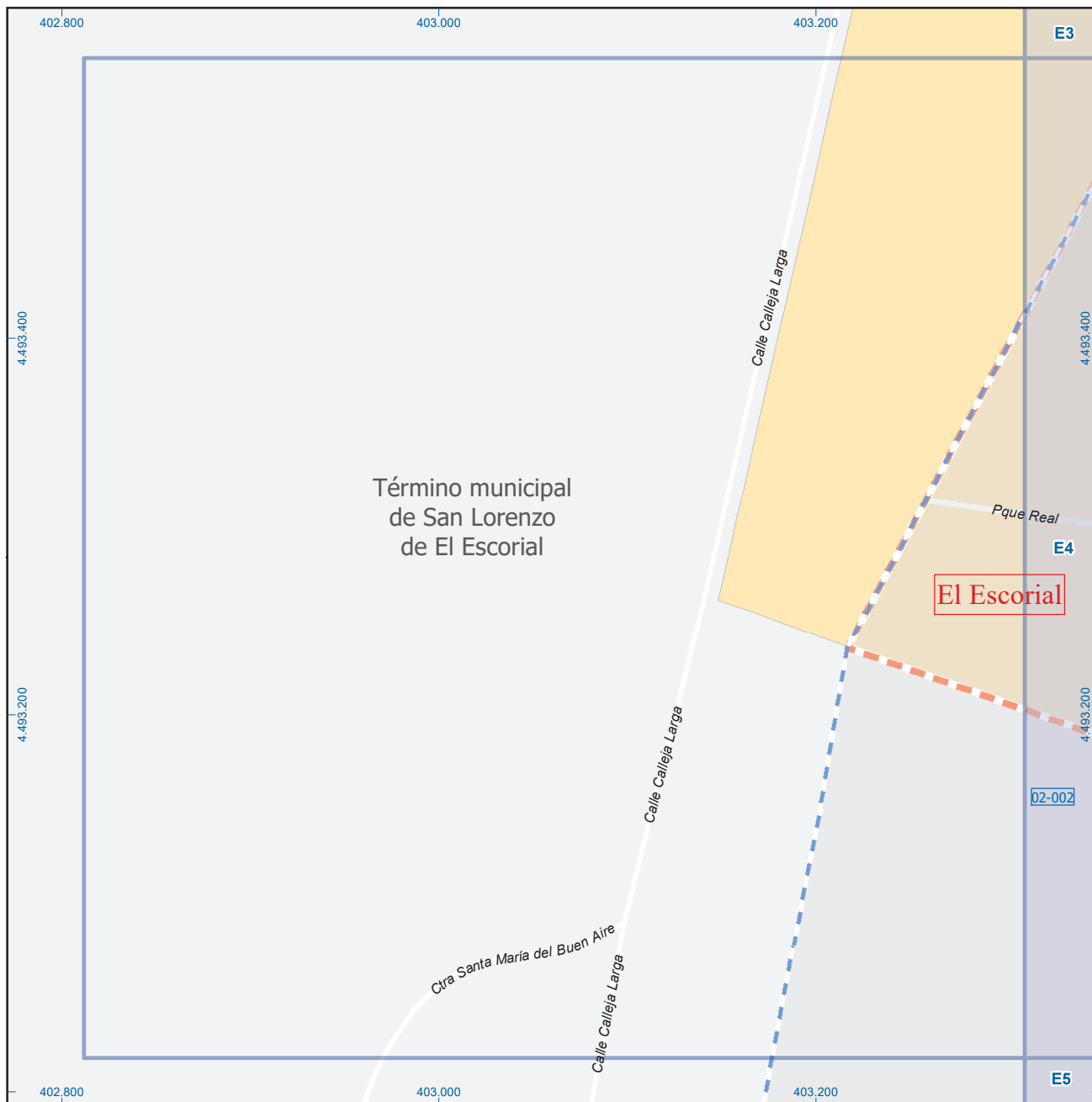
- Meco: perímetro y nombre de núcleo de población
- 01-001: límite municipal; sección censal
- A-6: autopistas y autovías; carreteras principales
- M-608: carreteras secundarias; otras carreteras
- M-604: carreteras secundarias; otras carreteras
- M-618: carreteras secundarias; otras carreteras
- Sanidad; ayuntamiento; estación cercanías
- Línea de ferrocarril; línea de metro ligero
- ML: boca de metro; estación metro ligero
- 1: paseillos; número de portal
- Calle: calles; parroquias



Dirección General de Economía
CONSEJERÍA DE ECONOMÍA,
HACIENDA Y EMPLEO

0 20 40 m
ESCALA GRÁFICA












Mapa I - H3



A1	B1	C1	D1	E1	F1	G1	H1
A2	B2	C2	D2	E2	F2	G2	H2
A3	B3	C3	D3	E3	F3	G3	H3
A4	B4	C4	D4	E4	F4	G4	H4
A5	B5	C5	D5	E5	F5	G5	H5
A6	B6	C6	D6	E6	F6	G6	H6

El Escorial

Leyenda

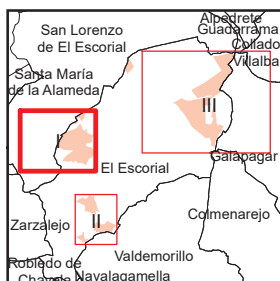
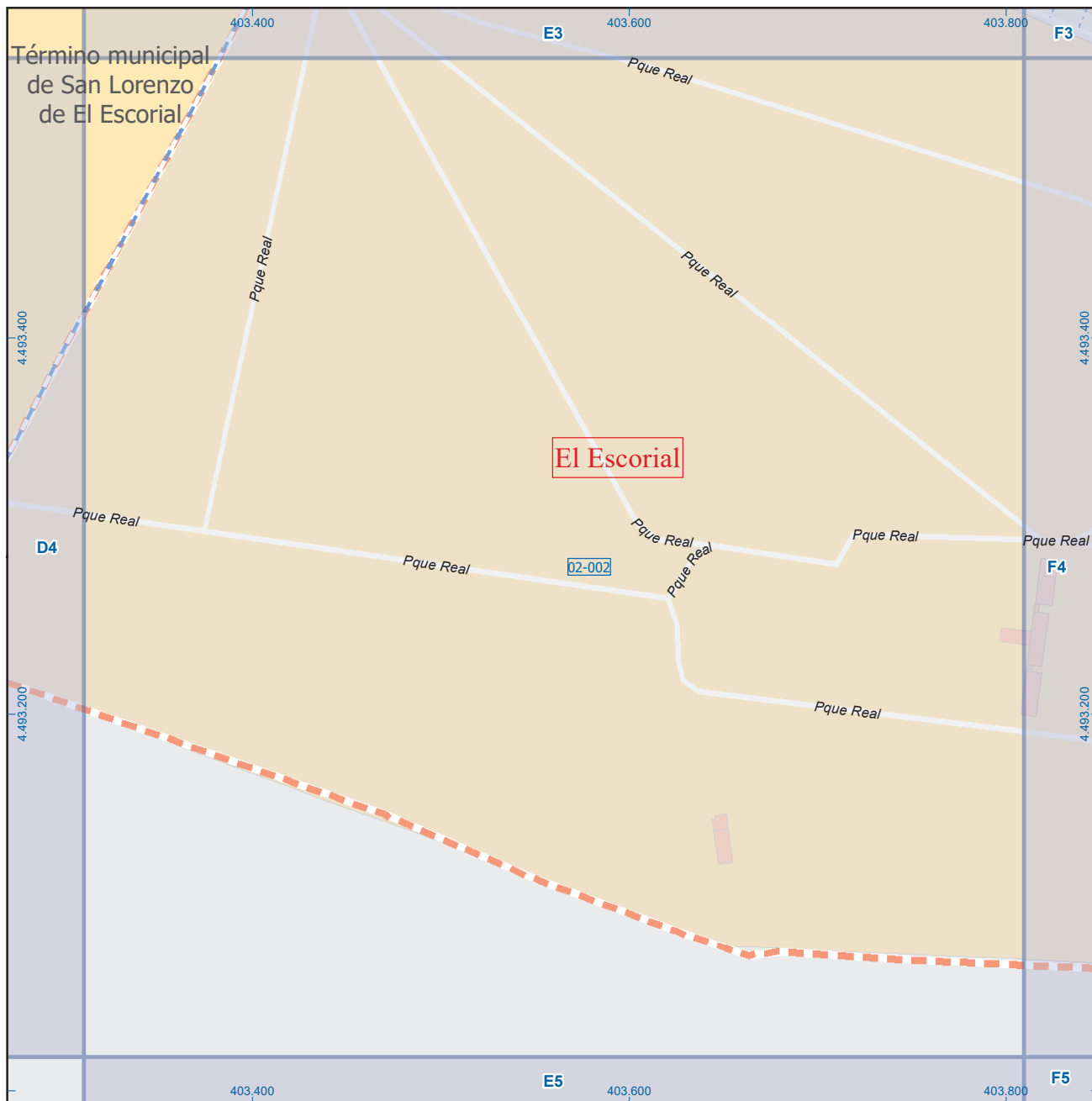
-  **Meco** perímetro y nombre de núcleo de población
-  límite municipal; sección censal
-  **A-6** autopistas y autovías; carreteras principales
-  **M-608** carreteras secundarias; otras carreteras
-  **M-604** carreteras secundarias; otras carreteras
-  **M-618** carreteras secundarias; otras carreteras
-  sanidad; ayuntamiento; estación cercanías
-  línea de ferrocarril; línea de metro ligero
-  boca de metro; estación metro ligero
-  paseillos; número de portal
-  **Calle** calles; parroquias



Dirección General de Economía
CONSEJERÍA DE ECONOMÍA,
HACIENDA Y EMPLEO

0 20 40 m
ESCALA GRÁFICA

Mapa I - D4



A1	B1	C1	D1	E1	F1	G1	H1
A2	B2	C2	D2	E2	F2	G2	H2
A3	B3	C3	D3	E3	F3	G3	H3
A4	B4	C4	D4	E4	F4	G4	H4
A5	B5	C5	D5	E5	F5	G5	H5
A6	B6	C6	D6	E6	F6	G6	H6

El Escorial

Leyenda

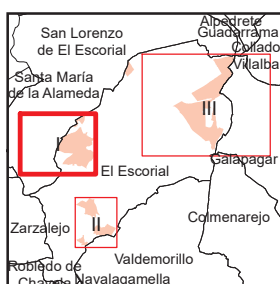
- Meco
- 01-002
- A-6
- M-608
- M-604
- M-618
- sanidad; ayuntamiento; estación cercanías
- línea de ferrocarril; línea de metro ligero
- boca de metro; estación metro ligero
- paseillos; número de portal
- Calle
- 1
- calles; parroquias



Dirección General de Economía
CONSEJERÍA DE ECONOMÍA,
HACIENDA Y EMPLEO

0 20 40 m
ESCALA GRÁFICA

Mapa I - E4



A1	B1	C1	D1	E1	F1	G1	H1
A2	B2	C2	D2	E2	F2	G2	H2
A3	B3	C3	D3	E3	F3	G3	H3
A4	B4	C4	D4	E4	F4	G4	H4
A5	B5	C5	D5	E5	F5	G5	H5
A6	B6	C6	D6	E6	F6	G6	H6

El Escorial

Leyenda

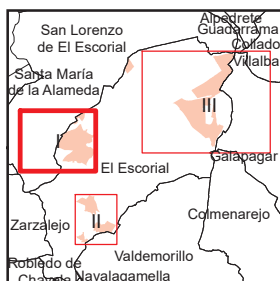

- Meco: perímetro y nombre de núcleo de población
- 01-002: límite municipal; sección censal
- M-608: autopistas y autovías; carreteras principales
- M-604: carreteras secundarias; otras carreteras
- Sanidad; ayuntamiento; estación cercanías
- Línea de ferrocarril; línea de metro ligero
- Boca de metro; estación metro ligero
- 1: paseillos; número de portal
- Calle: calles; parroquias



Dirección General de Economía
CONSEJERÍA DE ECONOMÍA,
HACIENDA Y EMPLEO

0 20 40 m
ESCALA GRÁFICA

Mapa I - H4



A1	B1	C1	D1	E1	F1	G1	H1
A2	B2	C2	D2	E2	F2	G2	H2
A3	B3	C3	D3	E3	F3	G3	H3
A4	B4	C4	D4	E4	F4	G4	H4
A5	B5	C5	D5	E5	F5	G5	H5
A6	B6	C6	D6	E6	F6	G6	H6

El Escorial

Leyenda

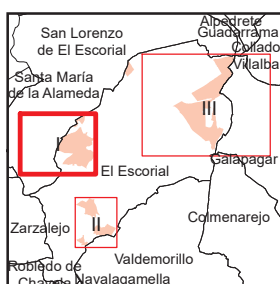
- Meco: perímetro y nombre de núcleo de población
- Grid: límite municipal; sección censal
- A-6: autopistas y autovías; carreteras principales
- M-604: carreteras secundarias; otras carreteras
- Health: sanidad; ayuntamiento; estación cercanías
- Railway: línea de ferrocarril; línea de metro ligero
- Metro: boca de metro; estación metro ligero
- Portal: paseillos; número de portal
- Calle: calles; parroquias



Dirección General de Economía
CONSEJERÍA DE ECONOMÍA,
HACIENDA Y EMPLEO

0 20 40 m
ESCALA GRÁFICA

Mapa I - E5



A1	B1	C1	D1	E1	F1	G1	H1
A2	B2	C2	D2	E2	F2	G2	H2
A3	B3	C3	D3	E3	F3	G3	H3
A4	B4	C4	D4	E4	F4	G4	H4
A5	B5	C5	D5	E5	F5	G5	H5
A6	B6	C6	D6	E6	F6	G6	H6

El Escorial

Leyenda

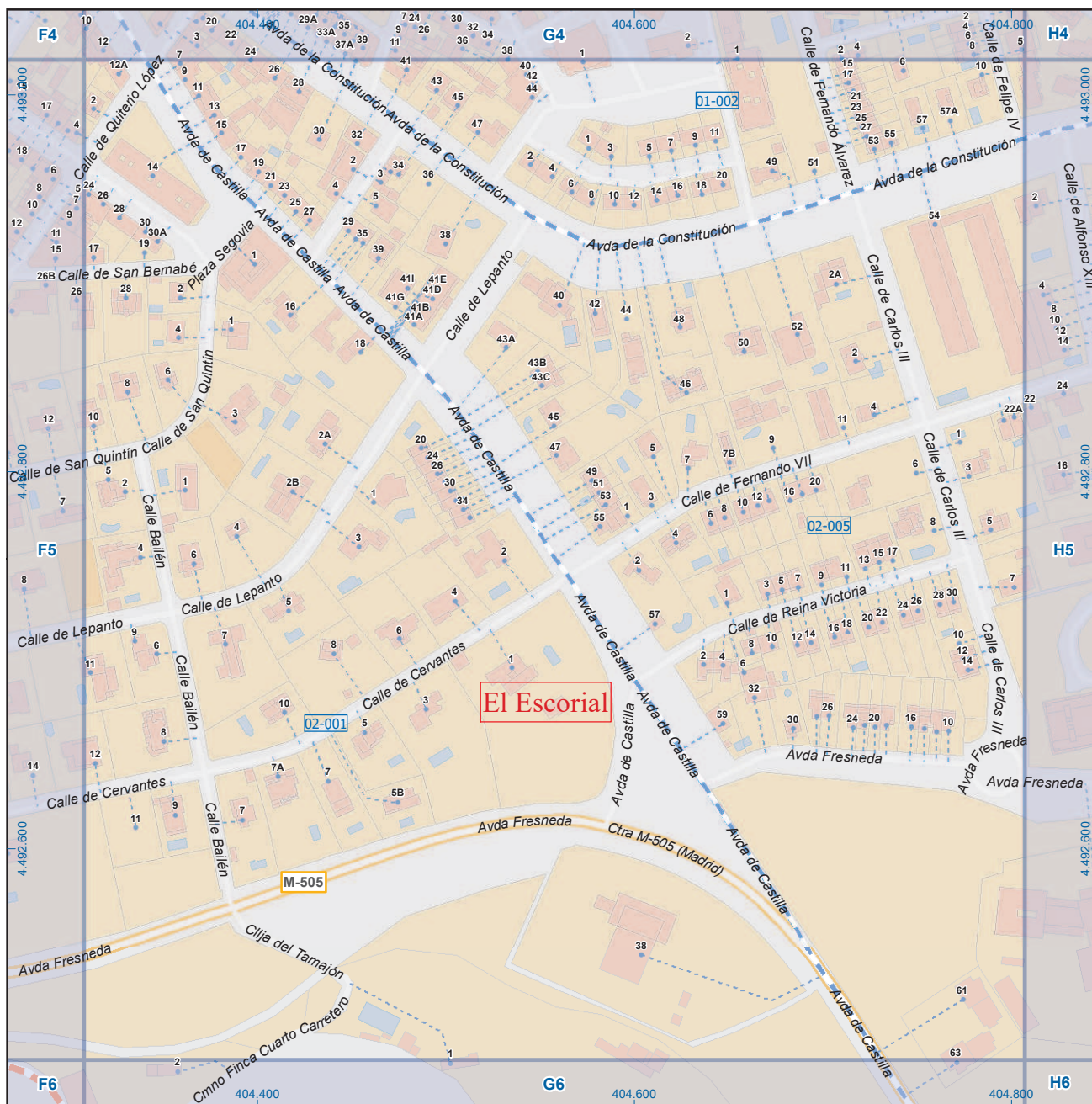
- Meco: perímetro y nombre de núcleo de población
- 01-002: límite municipal; sección censal
- A-6: autopistas y autovías; carreteras principales
- M-608: carreteras secundarias; otras carreteras
- Sanidad; ayuntamiento; estación cercanías
- Línea de ferrocarril; línea de metro ligero
- ML: boca de metro; estación metro ligero
- 1: paseillos; número de portal
- Calle: calles; parroquias

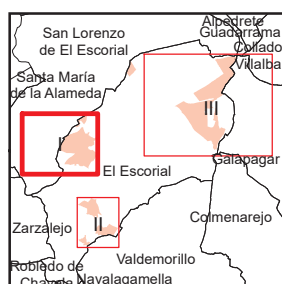


Dirección General de Economía
CONSEJERÍA DE ECONOMÍA,
HACIENDA Y EMPLEO

0 20 40 m
ESCALA GRÁFICA

Mapa I - F5





A1	B1	C1	D1	E1	F1	G1	H1
A2	B2	C2	D2	E2	F2	G2	H2
A3	B3	C3	D3	E3	F3	G3	H3
A4	B4	C4	D4	E4	F4	G4	H4
A5	B5	C5	D5	E5	F5	G5	H5
A6	B6	C6	D6	E6	F6	G6	H6

El Escorial

Leyenda

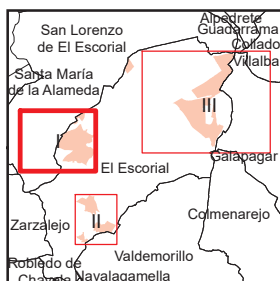
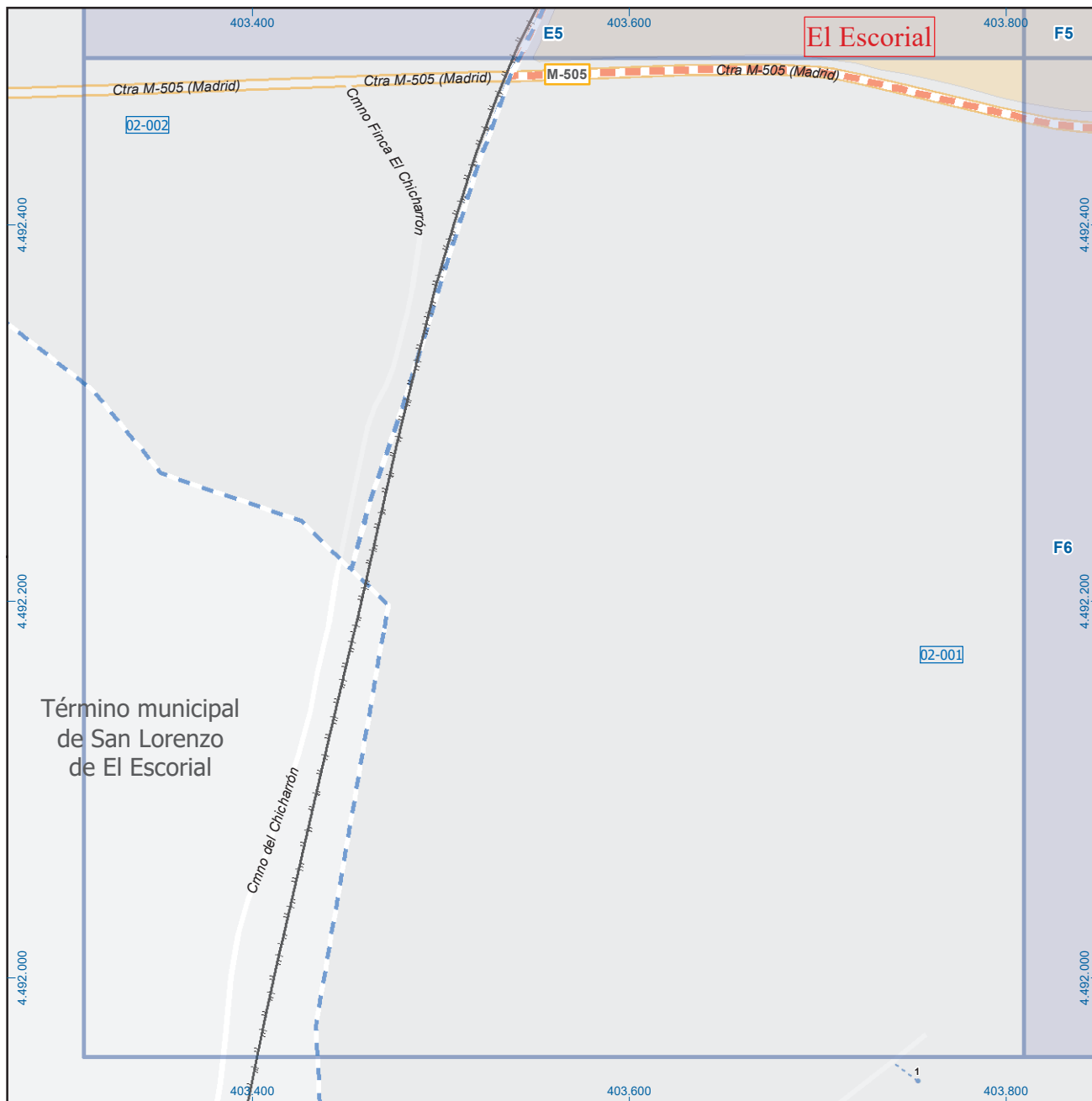
- Meco: perímetro y nombre de núcleo de población
- 01-002: límite municipal; sección censal
- A-6: autopistas y autovías; carreteras principales
- M-608: carreteras secundarias; otras carreteras
- Sanidad; ayuntamiento; estación cercanías
- Línea de ferrocarril; línea de metro ligero
- M: boca de metro; estación metro ligero
- 1: paseillos; número de portal
- Calle: calles; parroquias



Dirección General de Economía
CONSEJERÍA DE ECONOMÍA,
HACIENDA Y EMPLEO

0 20 40 m
ESCALA GRÁFICA

Mapa I - H5



A1	B1	C1	D1	E1	F1	G1	H1
A2	B2	C2	D2	E2	F2	G2	H2
A3	B3	C3	D3	E3	F3	G3	H3
A4	B4	C4	D4	E4	F4	G4	H4
A5	B5	C5	D5	E5	F5	G5	H5
A6	B6	C6	D6	E6	F6	G6	H6

El Escorial

Leyenda

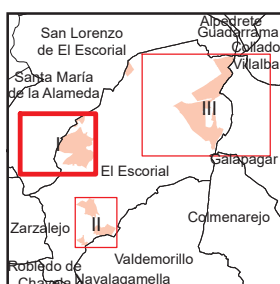
- Meco: perímetro y nombre de núcleo de población
- 01-002: límite municipal; sección censal
- A-6: autopistas y autovías; carreteras principales
- M-608: carreteras secundarias; otras carreteras
- M-604: carreteras secundarias; otras carreteras
- M-618: carreteras secundarias; otras carreteras
- Sanidad; ayuntamiento; estación cercanías
- Línea de ferrocarril; línea de metro ligero
- Boca de metro; estación metro ligero
- Paseillos; número de portal
- Calle: calles; parroquias



Dirección General de Economía
CONSEJERÍA DE ECONOMÍA,
HACIENDA Y EMPLEO

0 20 40 m
ESCALA GRÁFICA

Mapa I - E6



A1	B1	C1	D1	E1	F1	G1	H1
A2	B2	C2	D2	E2	F2	G2	H2
A3	B3	C3	D3	E3	F3	G3	H3
A4	B4	C4	D4	E4	F4	G4	H4
A5	B5	C5	D5	E5	F5	G5	H5
A6	B6	C6	D6	E6	F6	G6	H6

El Escorial

Leyenda

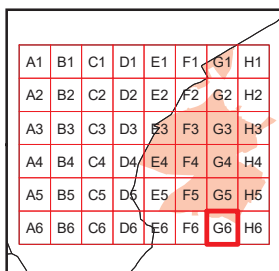
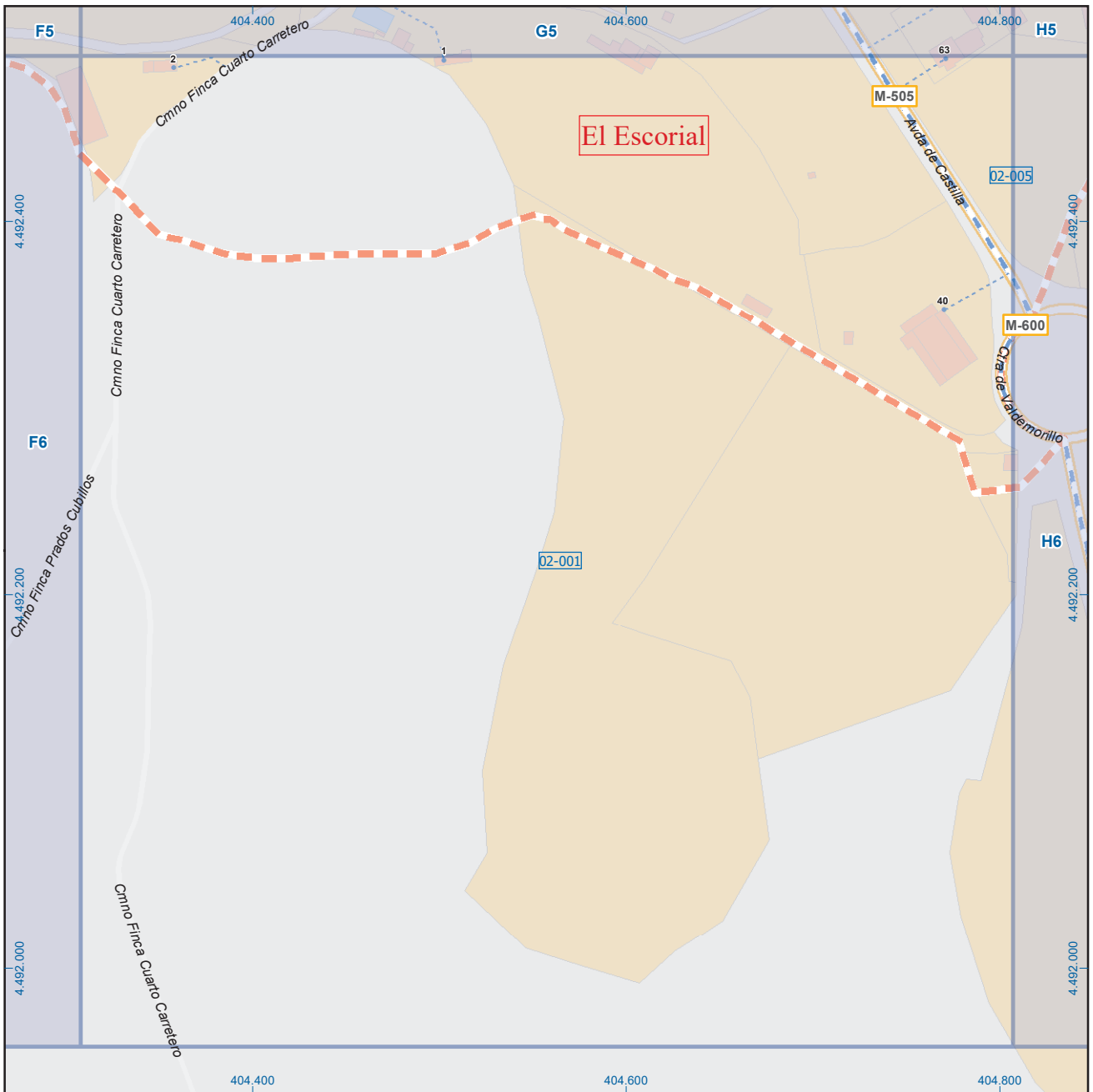
- Meco: perímetro y nombre de núcleo de población
- 01-002: límite municipal; sección censal
- A-6: autopistas y autovías; carreteras principales
- M-608: carreteras secundarias; otras carreteras
- M-604: carreteras secundarias; otras carreteras
- M-618: carreteras secundarias; otras carreteras
- Sanidad; ayuntamiento; estación cercanías
- Línea de ferrocarril; línea de metro ligero
- Boca de metro; estación metro ligero
- Paseillos; número de portal
- Calle: calles; parroquias



Dirección General de Economía
CONSEJERÍA DE ECONOMÍA,
HACIENDA Y EMPLEO

0 20 40 m
ESCALA GRÁFICA

Mapa I - F6



El Escorial

Leyenda

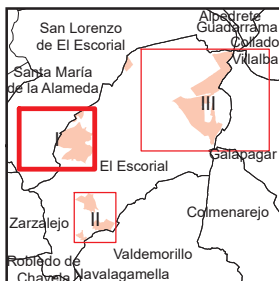
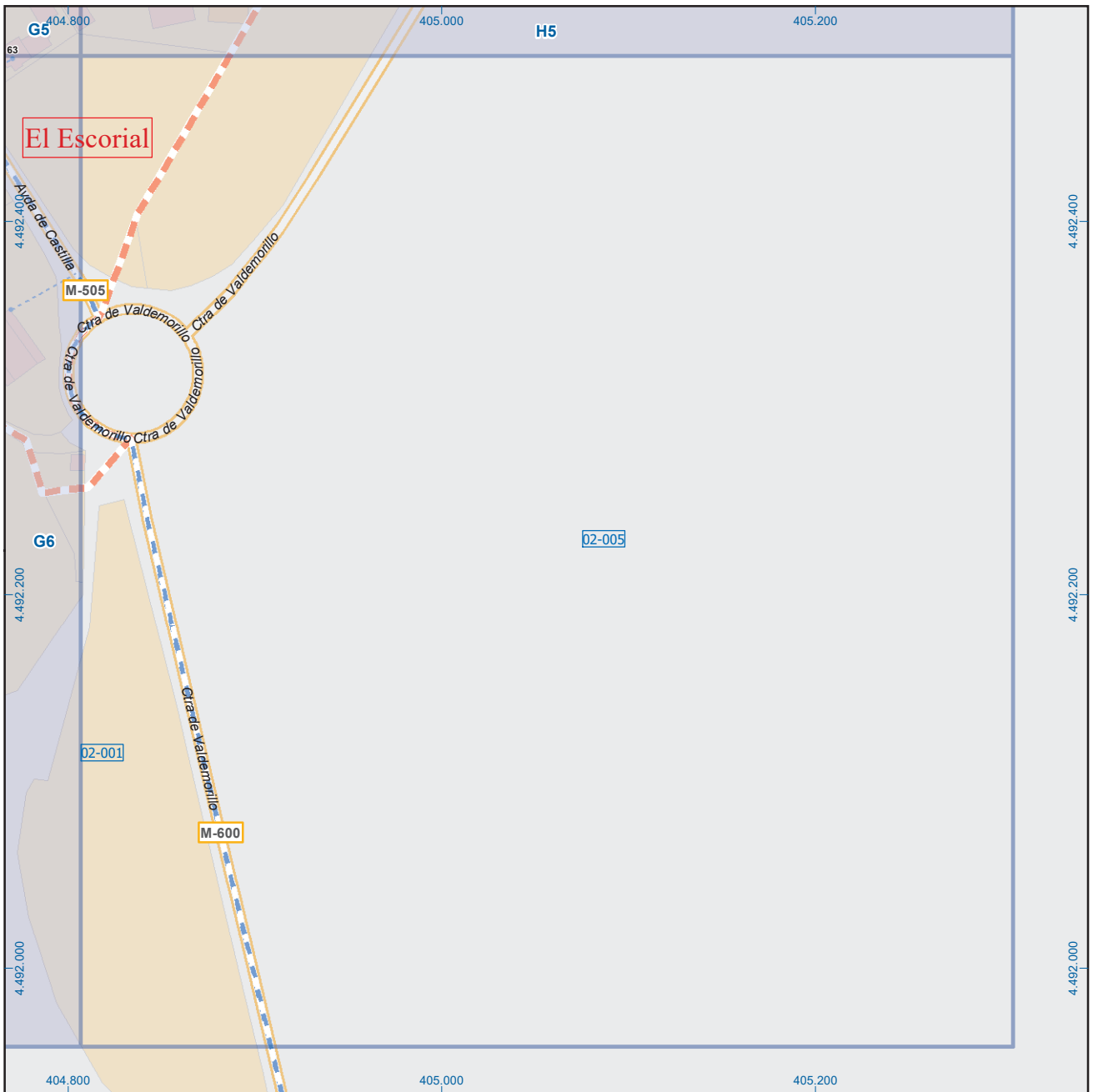
- Meco: perímetro y nombre de núcleo de población
- 01-002: límite municipal; sección censal
- M-608: autopistas y autovías; carreteras principales
- M-604: carreteras secundarias; otras carreteras
- Sanidad; ayuntamiento; estación cercanías
- Línea de ferrocarril; línea de metro ligero
- Boca de metro; estación metro ligero
- Paseillos; número de portal
- Calle: calles; parroquias



Dirección General de Economía
CONSEJERÍA DE ECONOMÍA,
HACIENDA Y EMPLEO

0 20 40 m
ESCALA GRÁFICA

Mapa I - G6



A1	B1	C1	D1	E1	F1	G1	H1
A2	B2	C2	D2	E2	F2	G2	H2
A3	B3	C3	D3	E3	F3	G3	H3
A4	B4	C4	D4	E4	F4	G4	H4
A5	B5	C5	D5	E5	F5	G5	H5
A6	B6	C6	D6	E6	F6	G6	H6

El Escorial

Leyenda

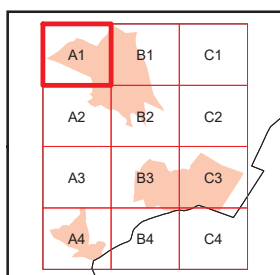
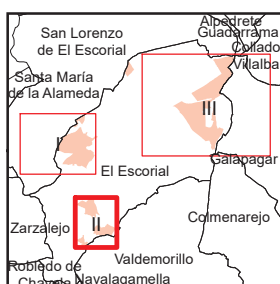
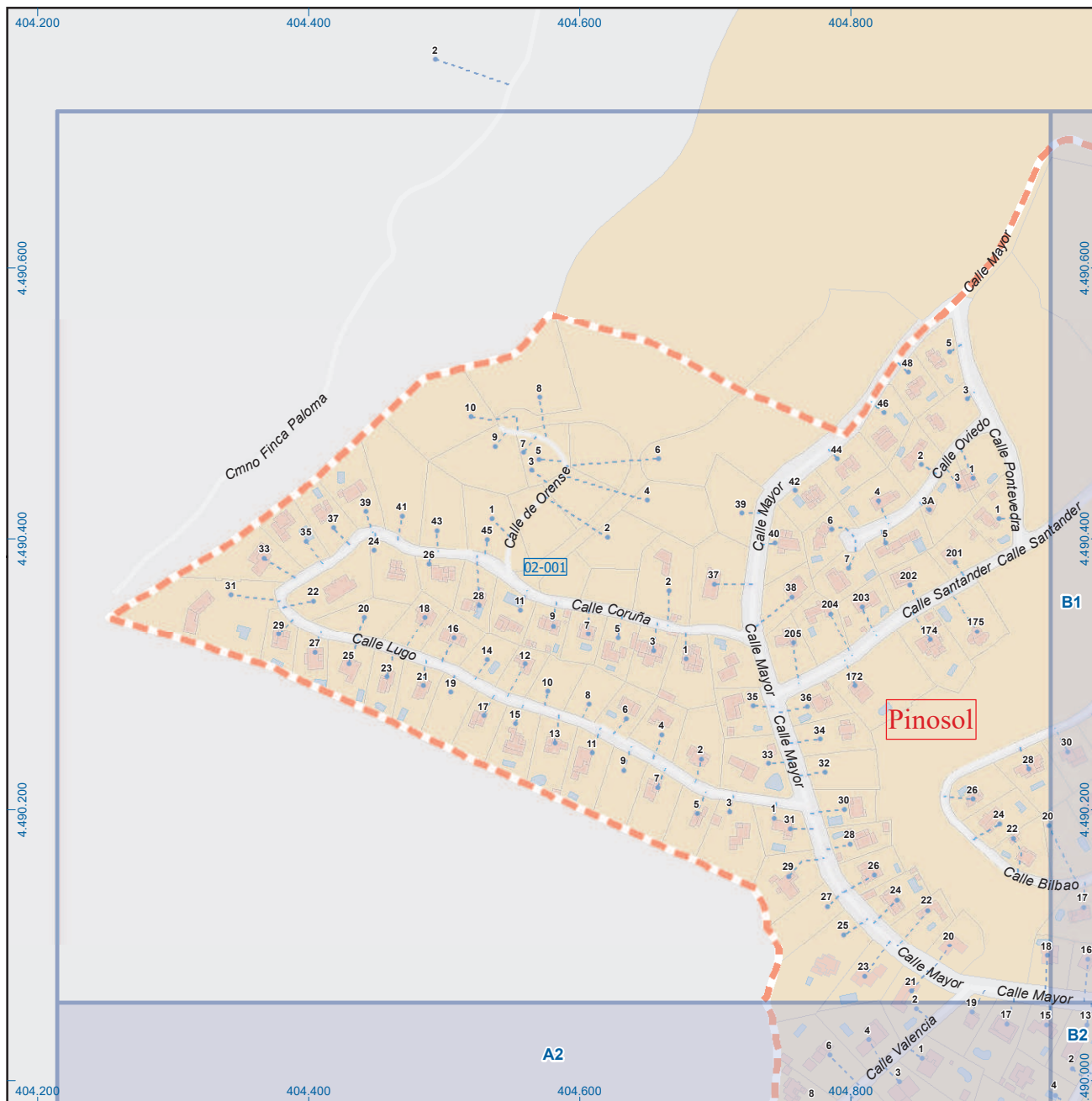
- Meco: perímetro y nombre de núcleo de población
- + - : límite municipal; sección censal
- A-6: autopistas y autovías; carreteras principales
- M-604: carreteras secundarias; otras carreteras
- + : sanidad; ayuntamiento; estación cercanías
- : línea de ferrocarril; línea de metro ligero
- ML: boca de metro; estación metro ligero
- 1: paseillos; número de portal
- Calle: calles; parroquias



Dirección General de Economía
CONSEJERÍA DE ECONOMÍA,
HACIENDA Y EMPLEO

0 20 40 m
ESCALA GRÁFICA

Mapa I - H6



El Escorial

Leyenda

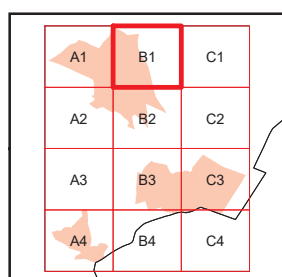
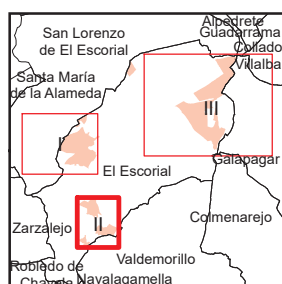
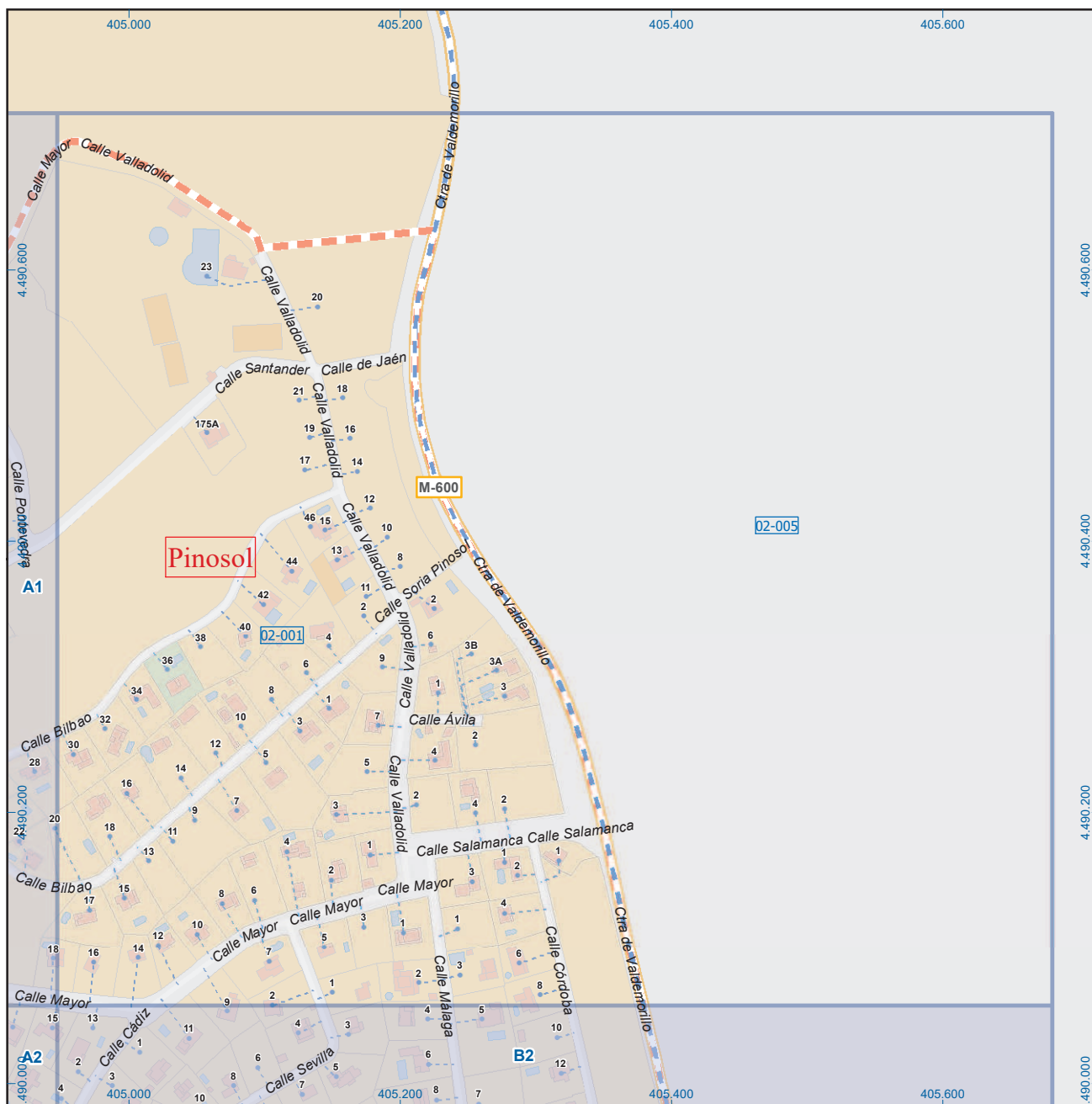
- | | | |
|--|--|-----------------------------------------------|
| | | perímetro y nombre de núcleo de población |
| | | límite municipal; sección censal |
| | | autopistas y autovías; carreteras principales |
| | | carreteras secundarias; otras carreteras |
| | | sanidad; ayuntamiento; estación cercanías |
| | | línea de ferrocarril; línea de metro ligero |
| | | boca de metro; estación metro ligero |
| | | paseillos; número de portal |
| | | calles; parroquias |



Dirección General de Economía
CONSEJERÍA DE ECONOMÍA,
HACIENDA Y EMPLEO

0 30 60 m
ESCALA GRÁFICA

Mapa II - A1



El Escorial

Leyenda

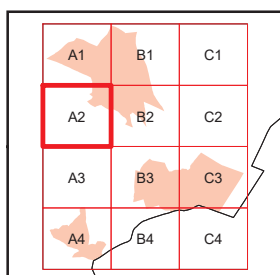
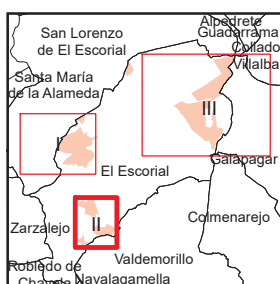
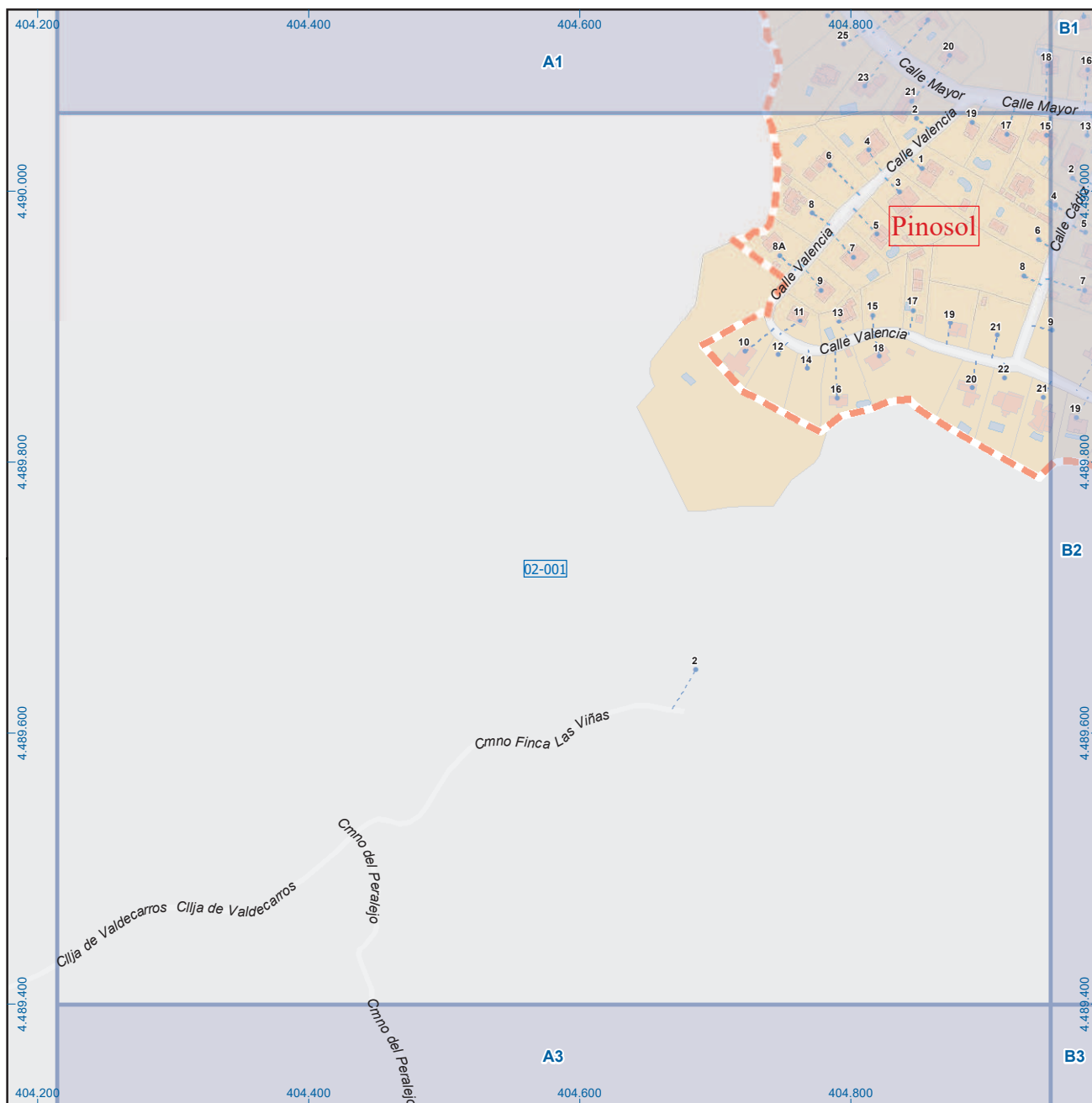
- | | | |
|--|--|-----------------------------------------------|
| | | perímetro y nombre de núcleo de población |
| | | límite municipal; sección censal |
| | | autopistas y autovías; carreteras principales |
| | | carreteras secundarias; otras carreteras |
| | | sanidad; ayuntamiento; estación cercanías |
| | | línea de ferrocarril; línea de metro ligero |
| | | boca de metro; estación metro ligero |
| | | paseillos; número de portal |
| | | calles; parroquias |



Dirección General de Economía
CONSEJERÍA DE ECONOMÍA,
HACIENDA Y EMPLEO

0 30 60 m
ESCALA GRÁFICA

Mapa II - B1



El Escorial

Leyenda

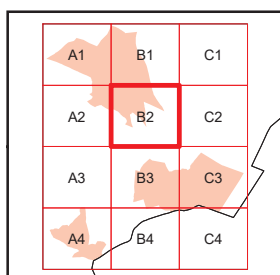
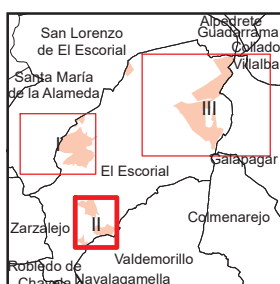
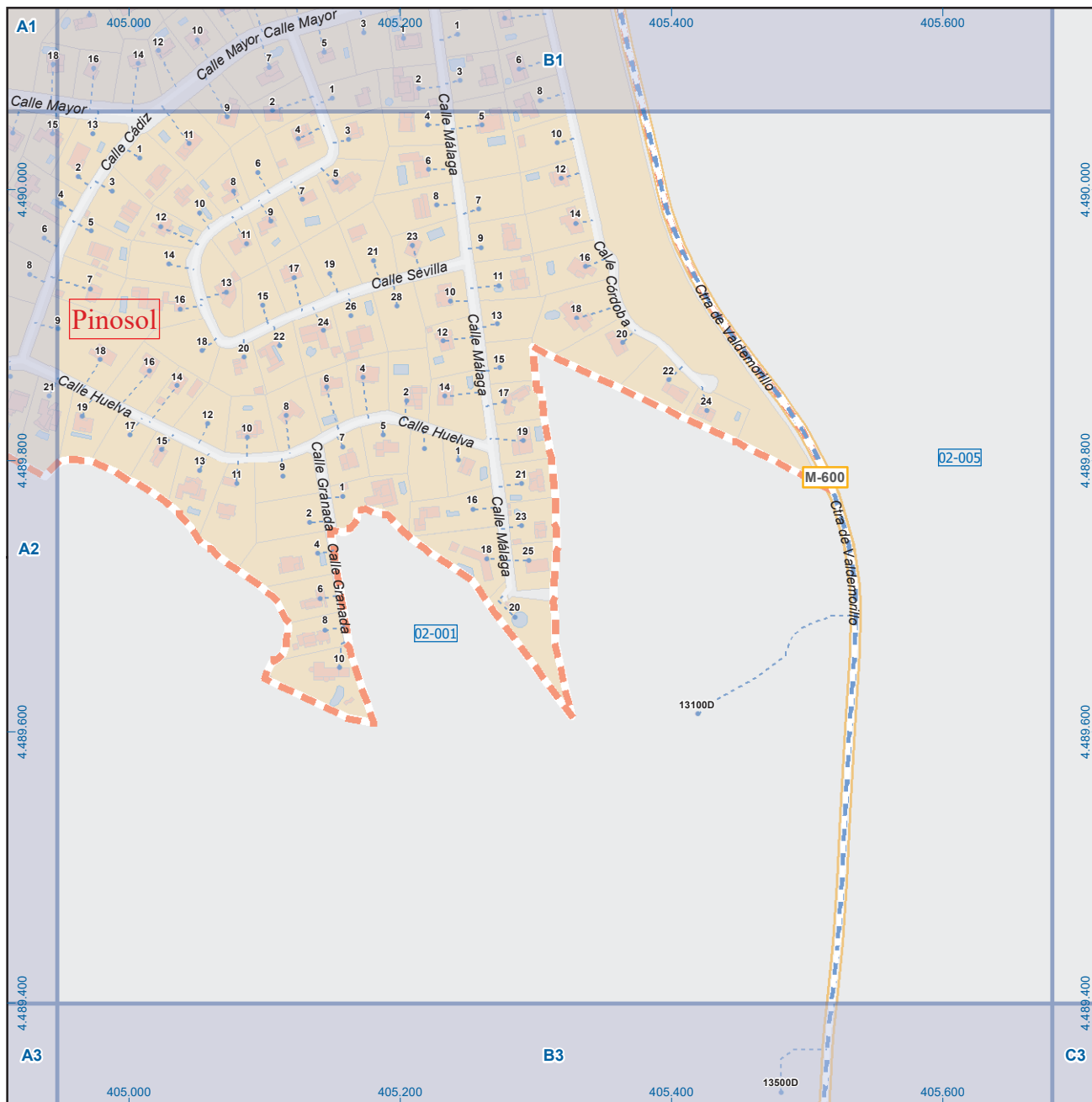
- | | | |
|--|--|-----------------------------------------------|
| | | perímetro y nombre de núcleo de población |
| | | límite municipal; sección censal |
| | | autopistas y autovías; carreteras principales |
| | | carreteras secundarias; otras carreteras |
| | | sanidad; ayuntamiento; estación cercanías |
| | | línea de ferrocarril; línea de metro ligero |
| | | boca de metro; estación metro ligero |
| | | paseillos; número de portal |
| | | calles; parroquias |



Dirección General de Economía
CONSEJERÍA DE ECONOMÍA,
HACIENDA Y EMPLEO

0 30 60 m
ESCALA GRÁFICA

Mapa II - A2



El Escorial

Leyenda

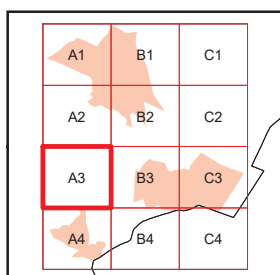
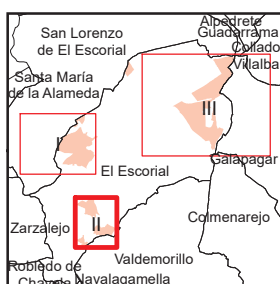
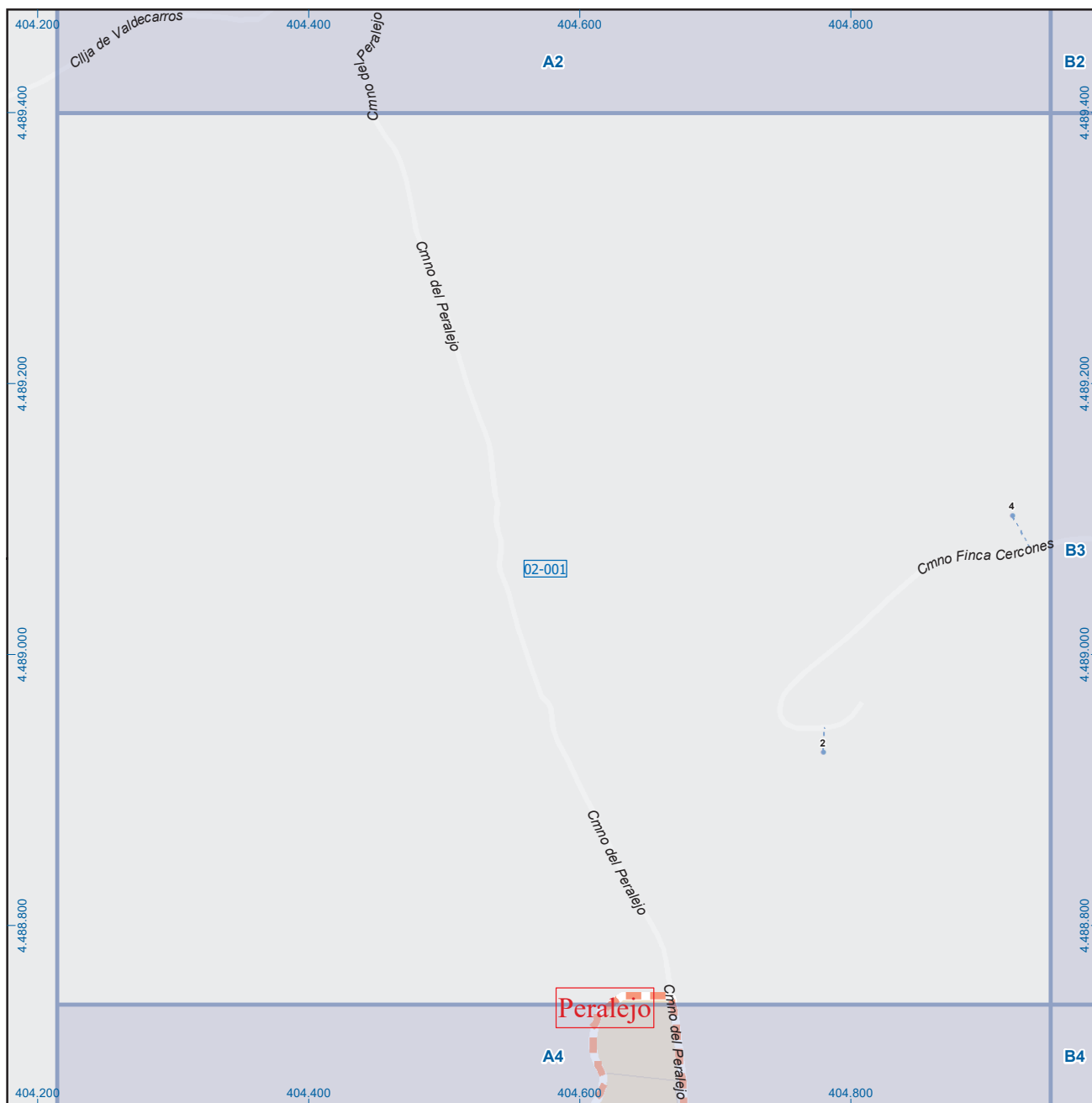
- Meco: perímetro y nombre de núcleo de población
- 01-002: límite municipal; sección censal
- A-6: autopistas y autovías; carreteras principales
- M-604: carreteras secundarias; otras carreteras
- M-608: carreteras secundarias; otras carreteras
- M-618: carreteras secundarias; otras carreteras
- Sanidad; ayuntamiento; estación cercanías
- Línea de ferrocarril; línea de metro ligero
- Boca de metro; estación metro ligero
- ML: boca de metro; estación metro ligero
- Paseillos; número de portal
- Calle: calles; parroquias



Dirección General de Economía
CONSEJERÍA DE ECONOMÍA,
HACIENDA Y EMPLEO

0 30 60 m
ESCALA GRÁFICA

Mapa II - B2



El Escorial

Leyenda

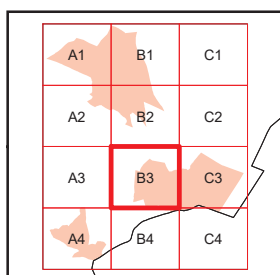
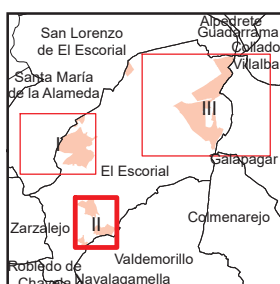
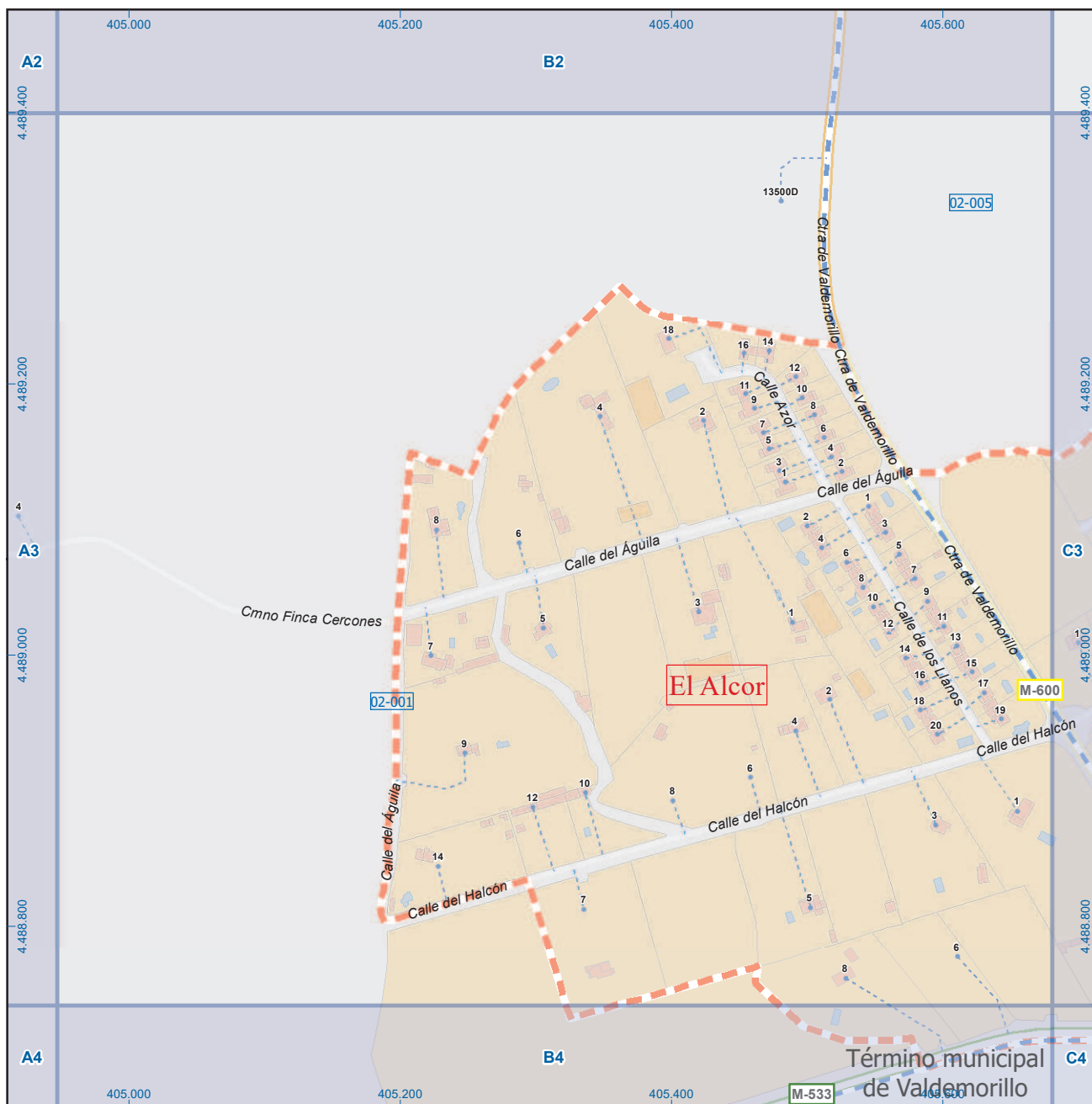
- | | | |
|--|--|-----------------------------------------------|
| | | perímetro y nombre de núcleo de población |
| | | límite municipal; sección censal |
| | | autopistas y autovías; carreteras principales |
| | | carreteras secundarias; otras carreteras |
| | | sanidad; ayuntamiento; estación cercanías |
| | | línea de ferrocarril; línea de metro ligero |
| | | boca de metro; estación metro ligero |
| | | paseillos; número de portal |
| | | calles; parroquias |



Dirección General de Economía
CONSEJERÍA DE ECONOMÍA,
HACIENDA Y EMPLEO

0 30 60 m
ESCALA GRÁFICA

Mapa II - A3



El Escorial

Leyenda

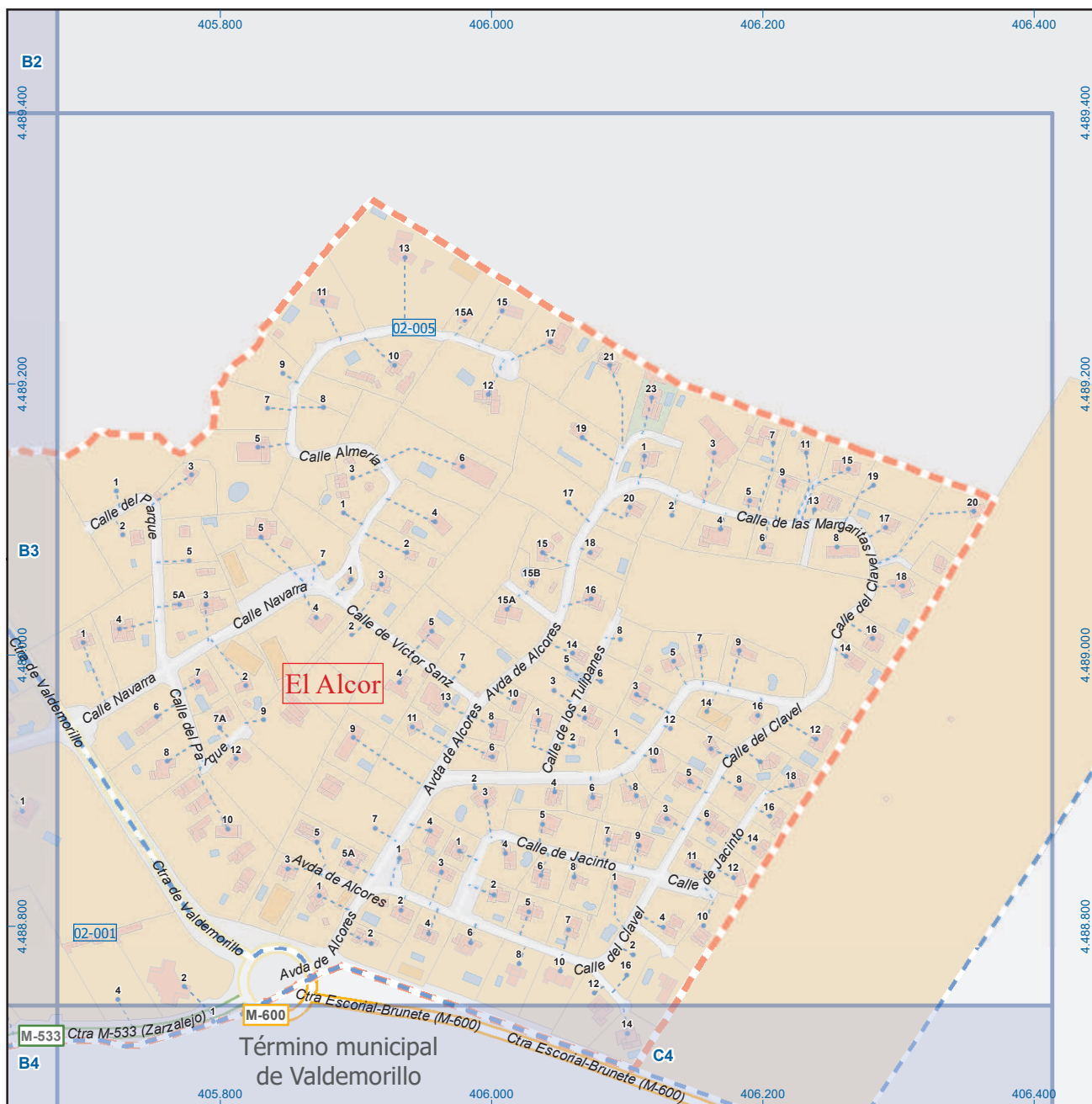
		perímetro y nombre de núcleo de población
		límite municipal; sección censal
		autopistas y autovías; carreteras principales
		carreteras secundarias; otras carreteras
		sanidad; ayuntamiento; estación cercanías
		línea de ferrocarril; línea de metro ligero
		boca de metro; estación metro ligero
		paseillos; número de portal
		calles; parroquias

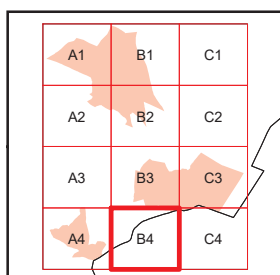
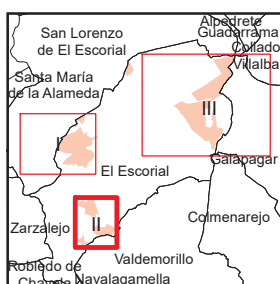
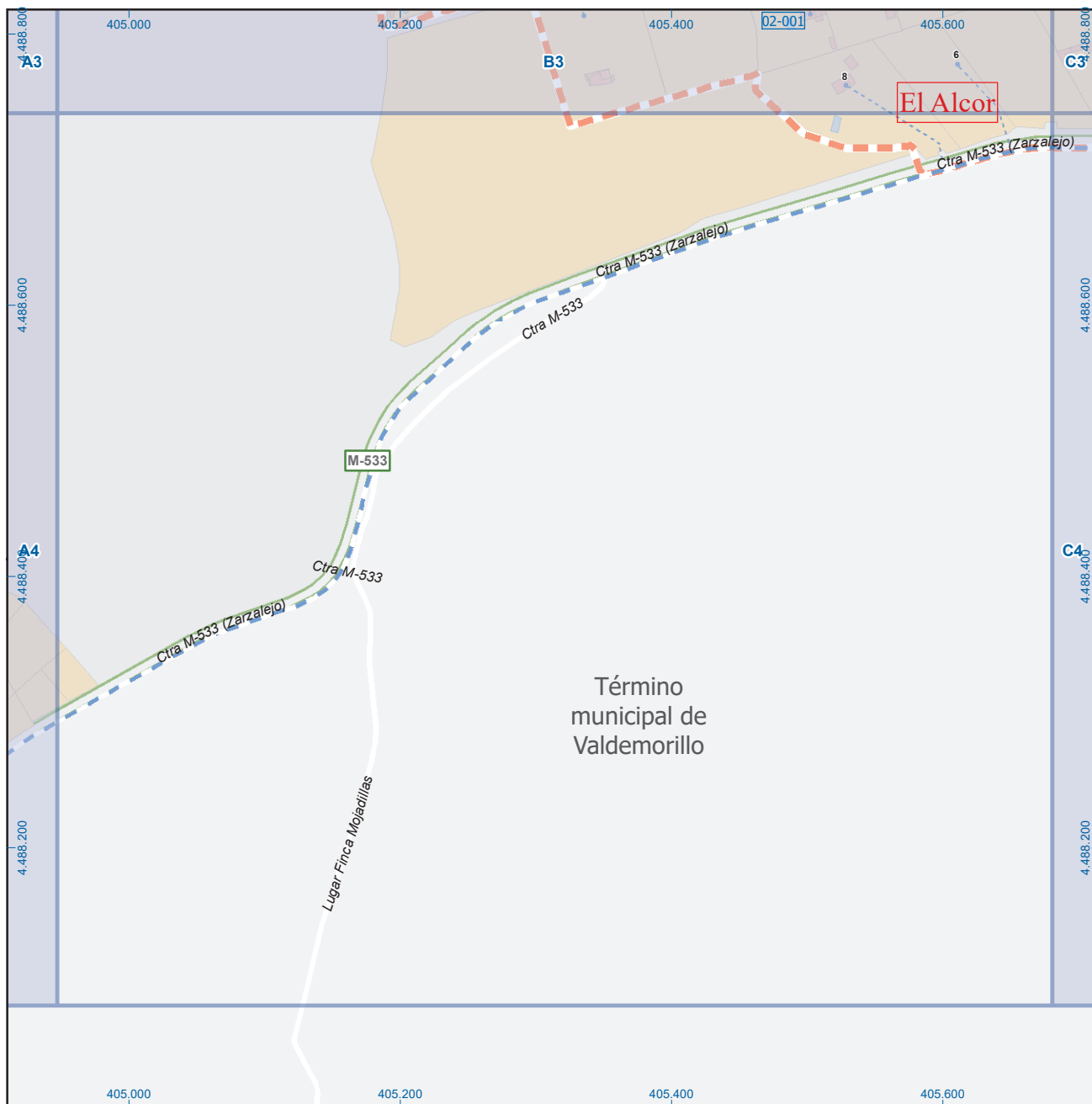


Dirección General de Economía
CONSEJERÍA DE ECONOMÍA,
HACIENDA Y EMPLEO

0 30 60 m
ESCALA GRÁFICA

Mapa II - B3





El Escorial

Leyenda

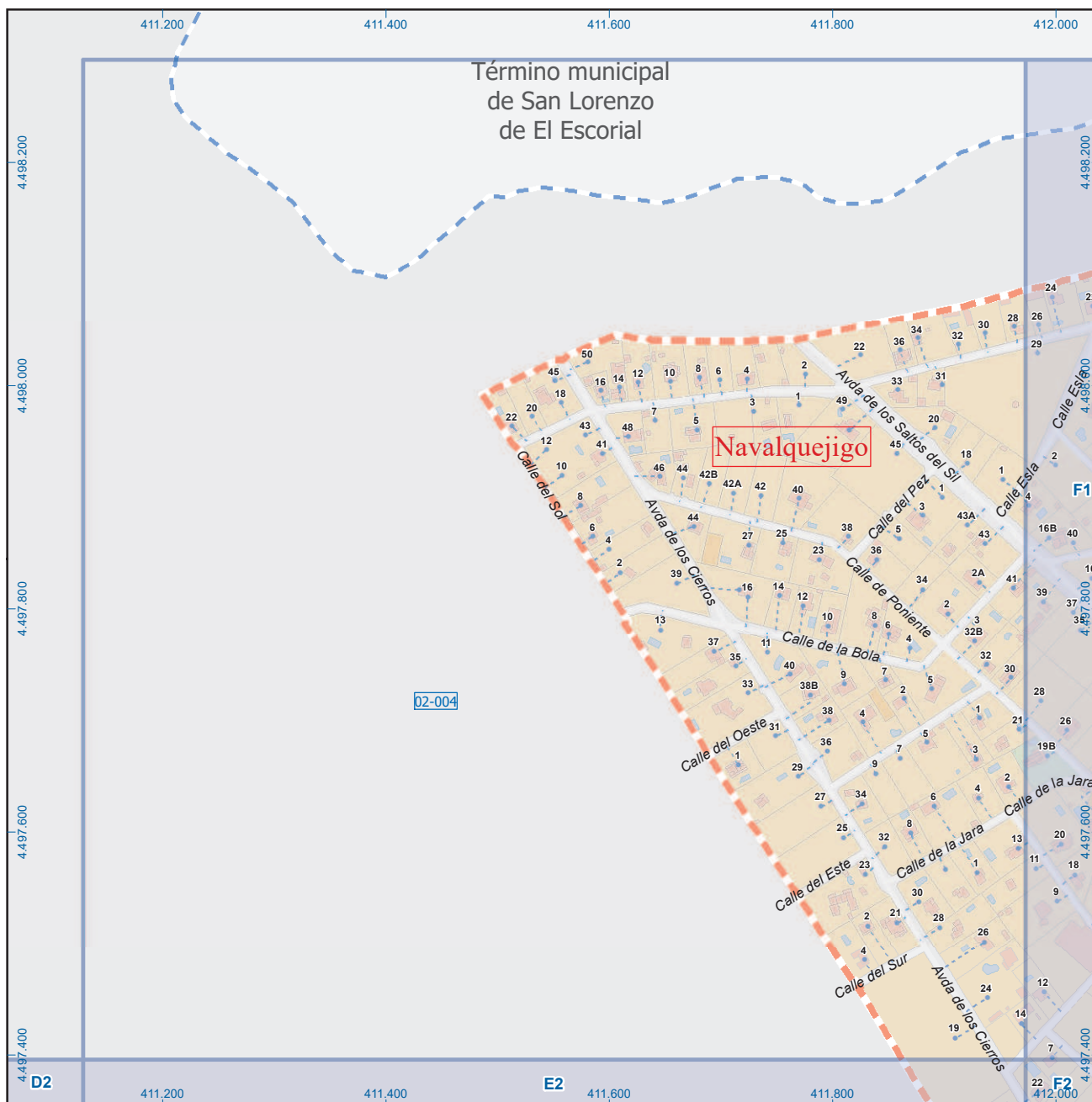
	Meco	perímetro y nombre de núcleo de población
	01-002	límite municipal; sección censal
	M-608	autopistas y autovías; carreteras principales
	M-618	carreteras secundarias; otras carreteras
		sanidad; ayuntamiento; estación cercanías
		línea de ferrocarril; línea de metro ligero
		boca de metro; estación metro ligero
	1	paseillos; número de portal
	Calle	calles; parroquias

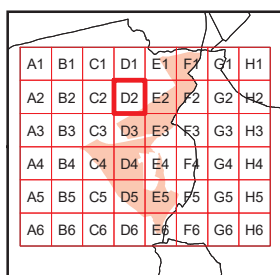
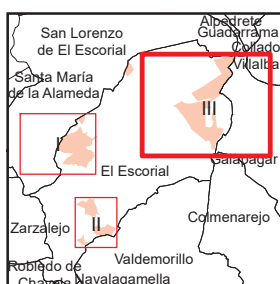
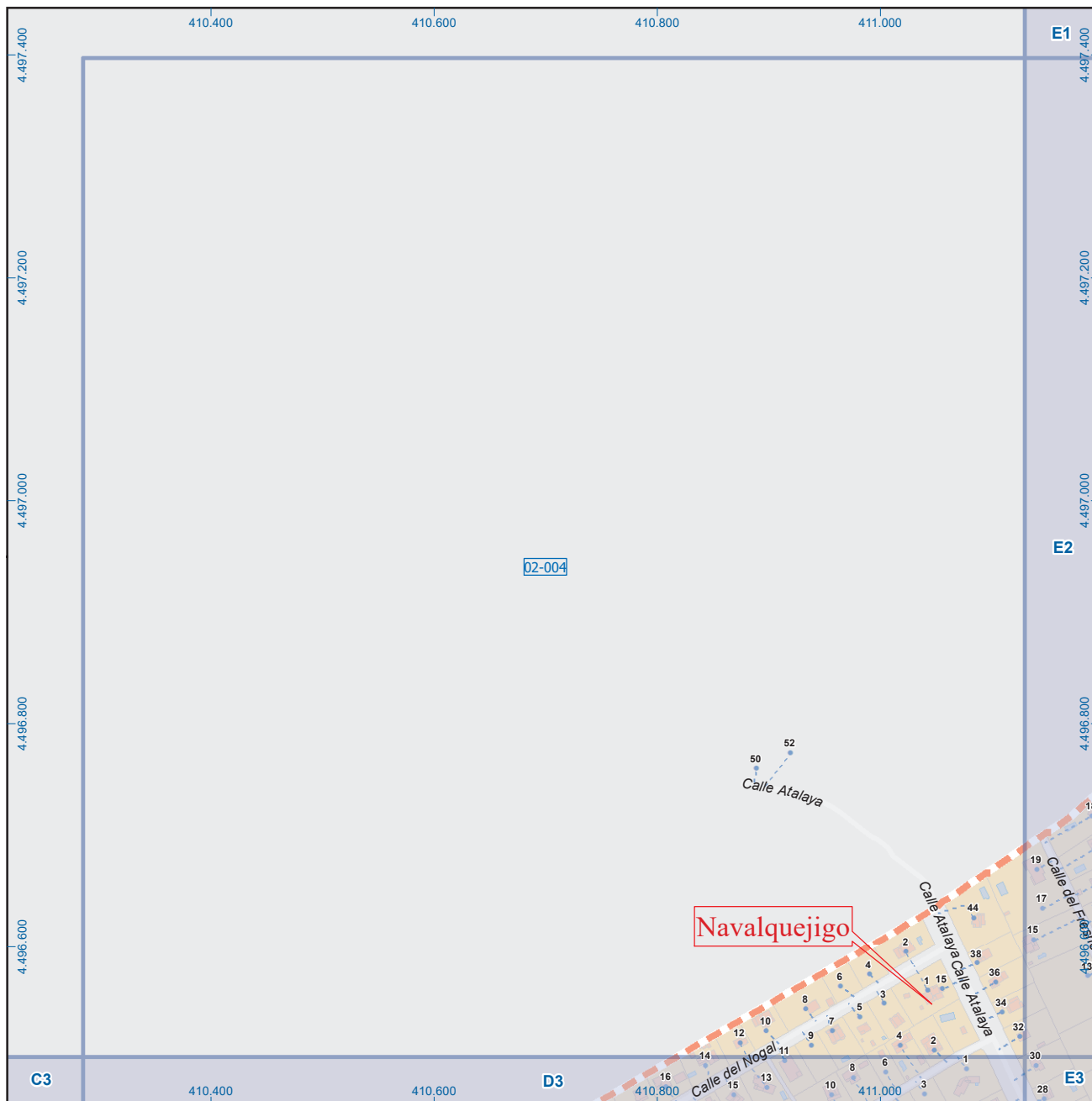


Dirección General de Economía
CONSEJERÍA DE ECONOMÍA,
HACIENDA Y EMPLEO

0 30 60 m
ESCALA GRÁFICA

Mapa II - B4





El Escorial

Leyenda

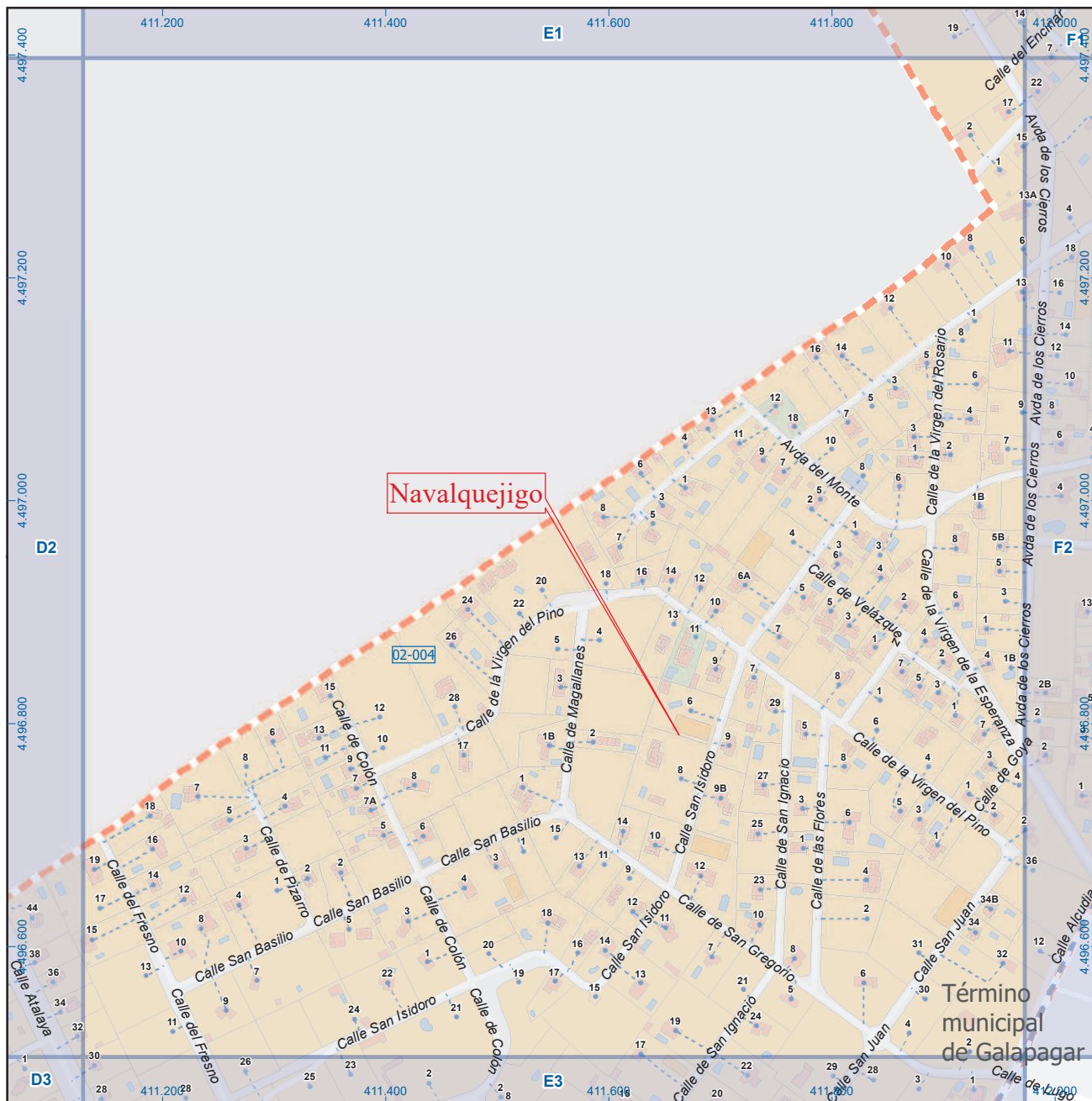
- Meco: perímetro y nombre de núcleo de población
- 01-002: límite municipal; sección censal
- A-6: autopistas y autovías; carreteras principales
- M-608: carreteras secundarias; otras carreteras
- M-604: carreteras secundarias; otras carreteras
- M-618: carreteras secundarias; otras carreteras
- +: sanidad; ayuntamiento; estación cercanías
- : sanidad; ayuntamiento; estación cercanías
- T: línea de ferrocarril; línea de metro ligero
- M: boca de metro; estación metro ligero
- 1: paseillos; número de portal
- Calle: calles; parroquias



Dirección General de Economía
CONSEJERÍA DE ECONOMÍA,
HACIENDA Y EMPLEO

0 40 80 m
ESCALA GRÁFICA

Mapa III - D2



A1	B1	C1	D1	E1	F1	G1	H1
A2	B2	C2	D2	E2	F2	G2	H2
A3	B3	C3	D3	E3	F3	G3	H3
A4	B4	C4	D4	E4	F4	G4	H4
A5	B5	C5	D5	E5	F5	G5	H5
A6	B6	C6	D6	E6	F6	G6	H6

El Escorial

Leyenda

- Meco: perímetro y nombre de núcleo de población
- 01-002: límite municipal; sección censal
- A-6: autopistas y autovías; carreteras principales
- M-608: carreteras secundarias; otras carreteras
- M-604: carreteras secundarias; otras carreteras
- M-618: carreteras secundarias; otras carreteras
- Sanidad; ayuntamiento; estación cercanías
- Línea de ferrocarril; línea de metro ligero
- M: boca de metro; estación metro ligero
- 1: paseillos; número de portal
- Calle: calles; parroquias

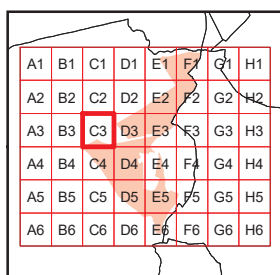
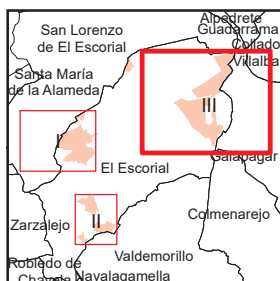
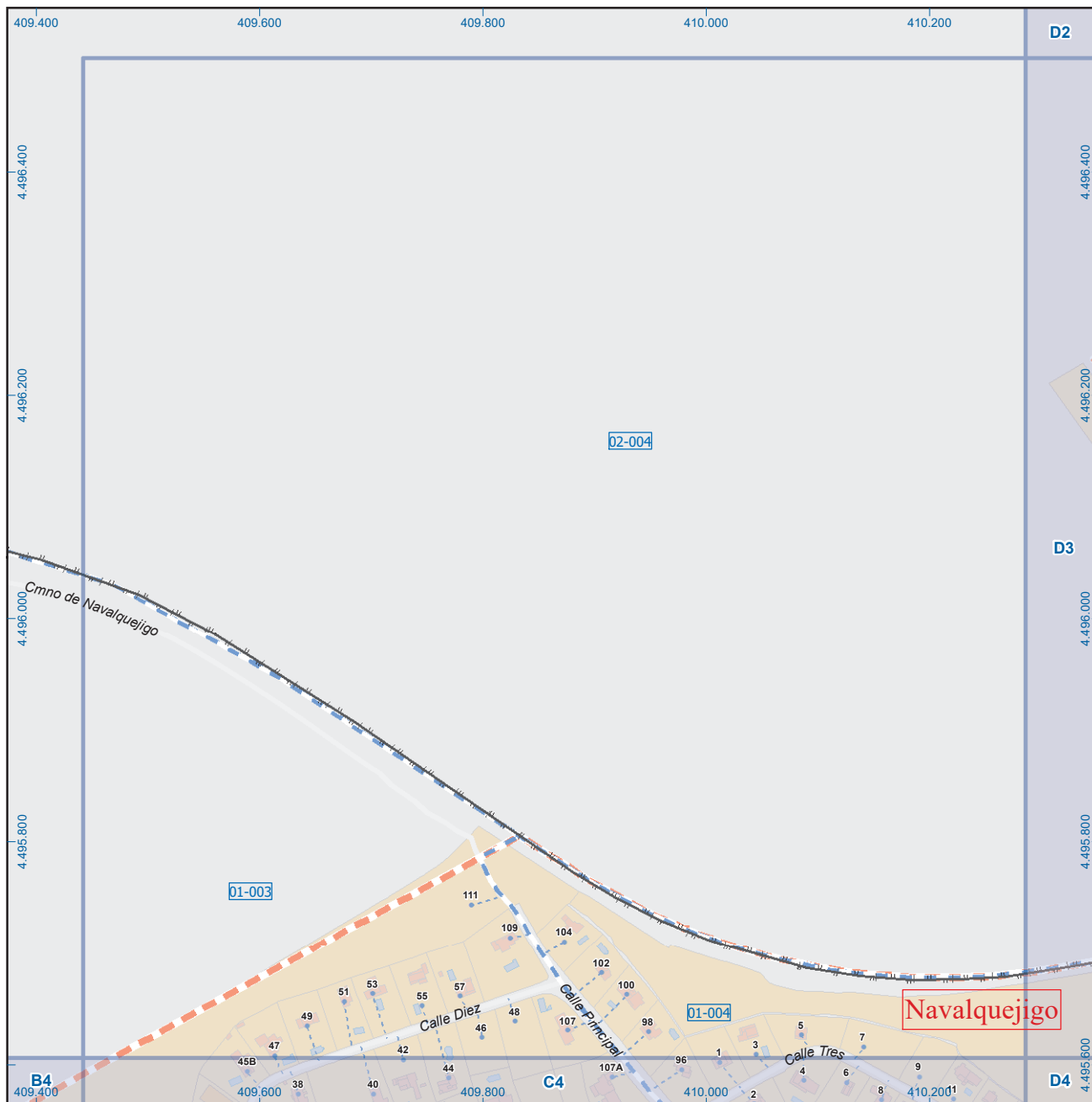


Dirección General de Economía
CONSEJERÍA DE ECONOMÍA,
HACIENDA Y EMPLEO

0 40 80 m
ESCALA GRÁFICA

Mapa III - E2





El Escorial

Leyenda

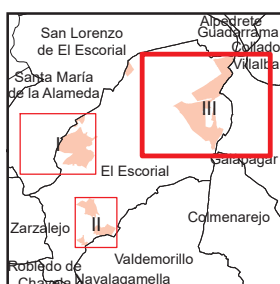
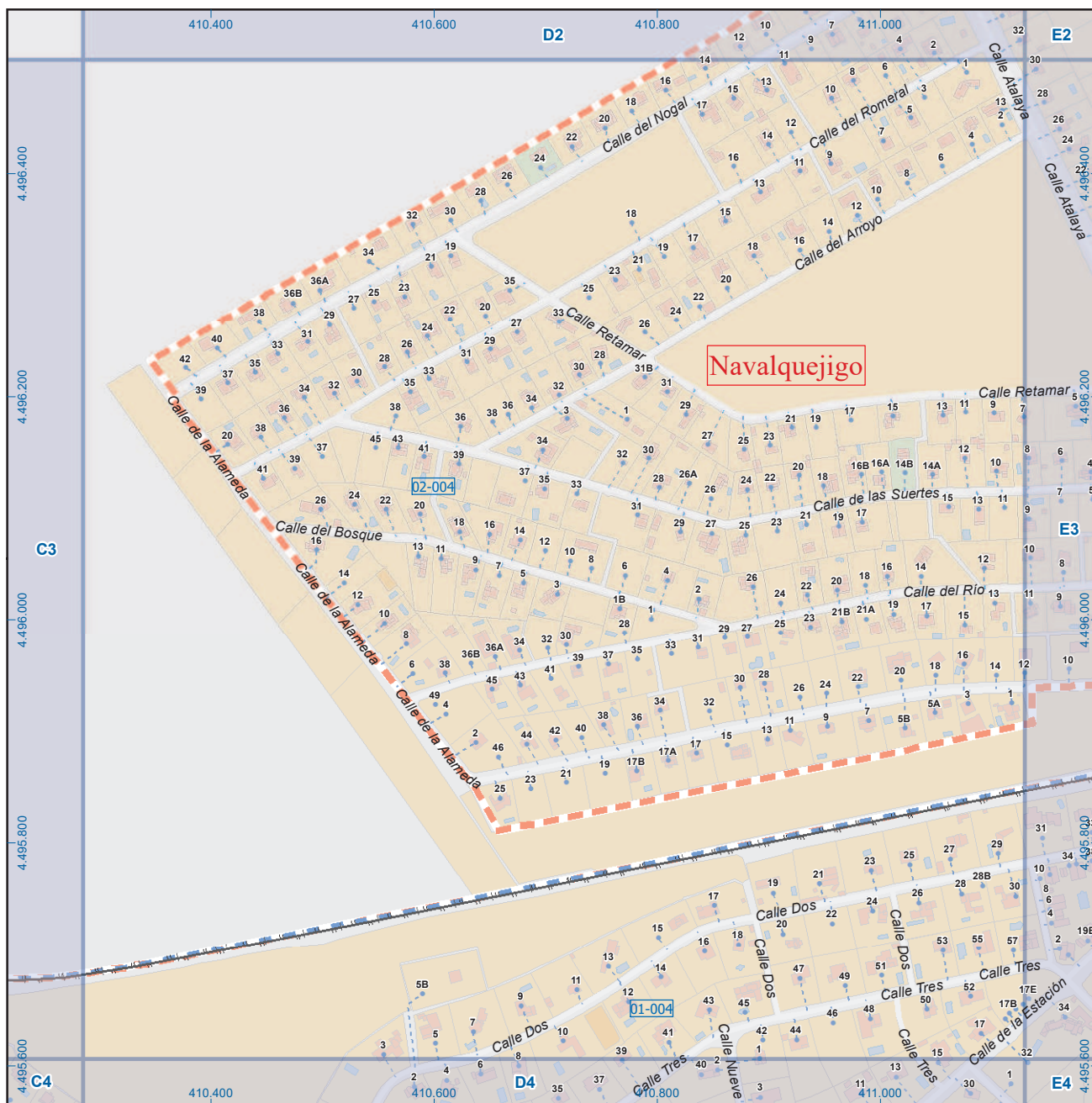
- Meco: perímetro y nombre de núcleo de población
- 01-002: límite municipal; sección censal
- A-6: autopistas y autovías; carreteras principales
- M-608: carreteras secundarias; otras carreteras
- M-604: carreteras secundarias; otras carreteras
- M: sanidad; ayuntamiento; estación cercanías
- ML: línea de ferrocarril; línea de metro ligero
- ML: boca de metro; estación metro ligero
- 1: paseillos; número de portal
- Calle: calles; parroquias



Dirección General de Economía
CONSEJERÍA DE ECONOMÍA,
HACIENDA Y EMPLEO

0 40 80 m
ESCALA GRÁFICA

Mapa III - C3



A1	B1	C1	D1	E1	F1	G1	H1
A2	B2	C2	D2	E2	F2	G2	H2
A3	B3	C3	D3	E3	F3	G3	H3
A4	B4	C4	D4	E4	F4	G4	H4
A5	B5	C5	D5	E5	F5	G5	H5
A6	B6	C6	D6	E6	F6	G6	H6

El Escorial

Legenda

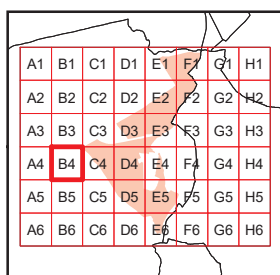
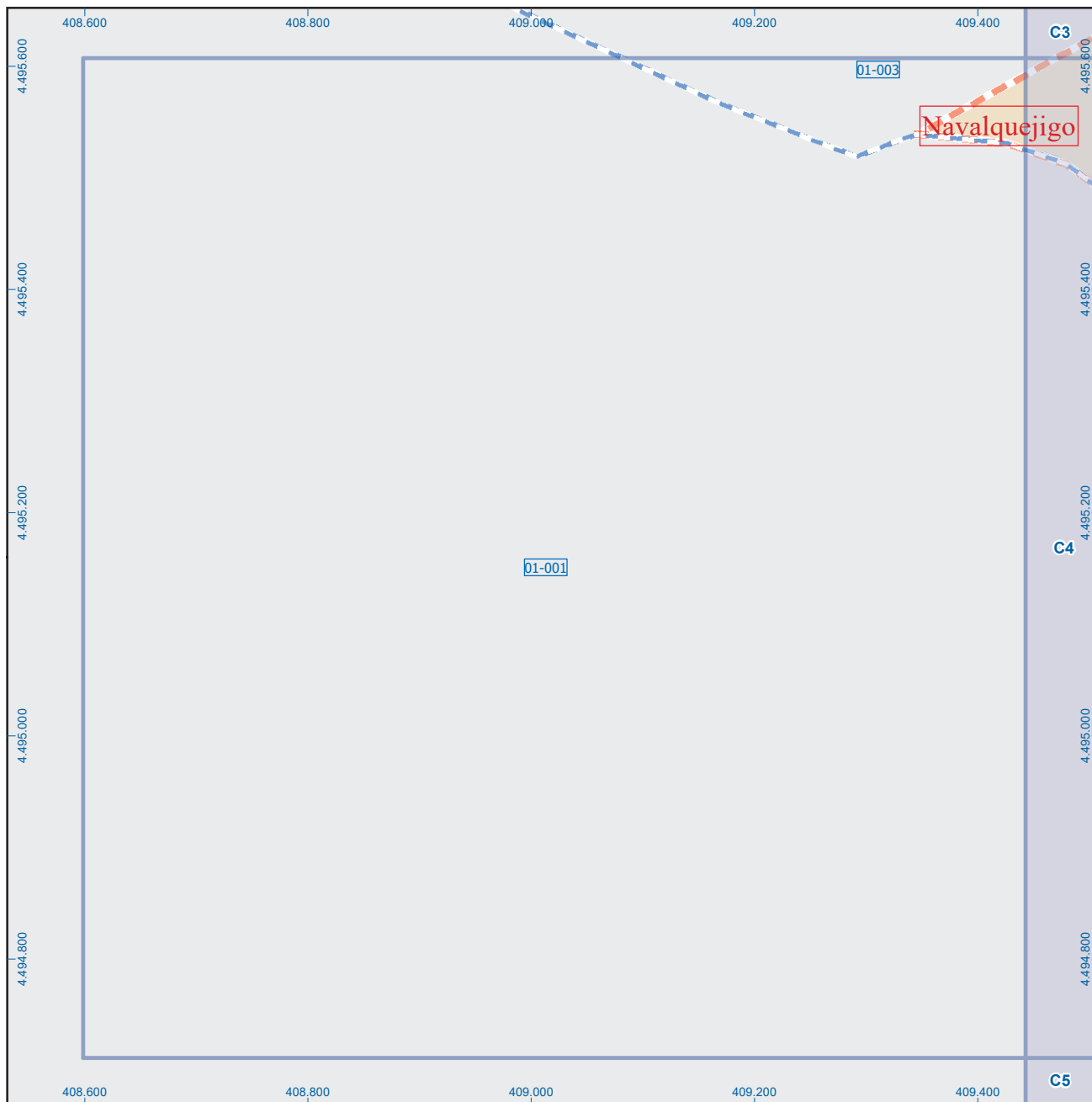
- Meco: perímetro y nombre de núcleo de población
- 01-002: límite municipal; sección censal
- A-6: autopistas y autovías; carreteras principales
- M-608: carreteras secundarias; otras carreteras
- M-604: carreteras secundarias; otras carreteras
- M: sanidad; ayuntamiento; estación cercanías
- ML: línea de ferrocarril; línea de metro ligero
- M: boca de metro; estación metro ligero
- 1: paseillos; número de portal
- Calle: calles; parroquias



Dirección General de Economía
CONSEJERÍA DE ECONOMÍA,
HACIENDA Y EMPLEO

0 40 80 m
ESCALA GRÁFICA

Mapa III - D3



El Escorial

Leyenda

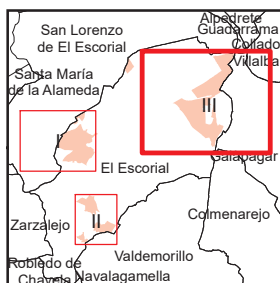
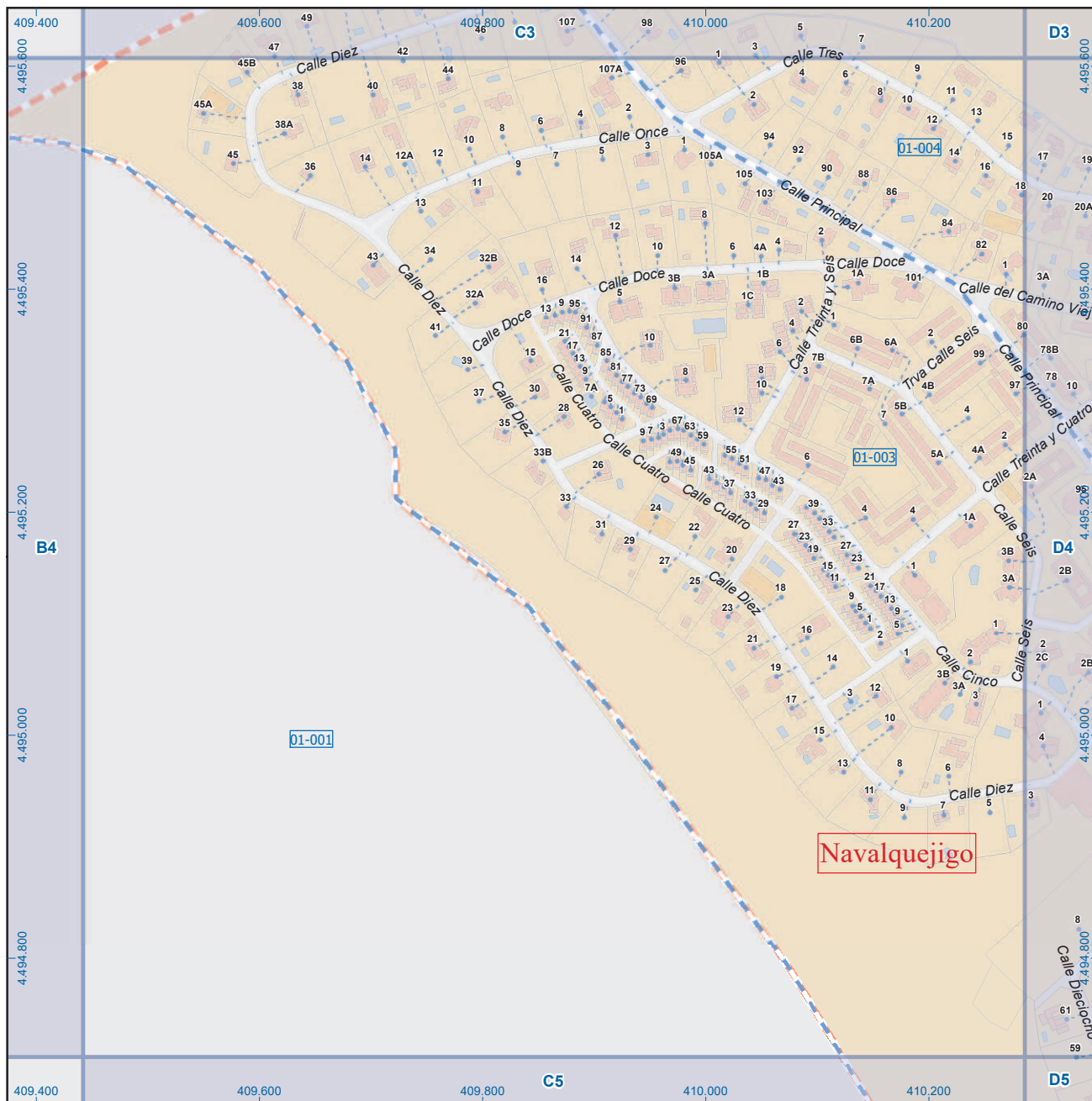
- Meco: perímetro y nombre de núcleo de población
- 01-002: límite municipal; sección censal
- A-6: autopistas y autovías; carreteras principales
- M-608: carreteras secundarias; otras carreteras
- M-604: carreteras secundarias; otras carreteras
- M-618: carreteras secundarias; otras carreteras
- Sanidad; ayuntamiento; estación cercanías
- línea de ferrocarril; línea de metro ligero
- boca de metro; estación metro ligero
- paseillos; número de portal
- 1: paseillos; número de portal
- Calle: calles; parroquias



Dirección General de Economía
CONSEJERÍA DE ECONOMÍA,
HACIENDA Y EMPLEO

0 40 80 m
ESCALA GRÁFICA

Mapa III - B4



A1	B1	C1	D1	E1	F1	G1	H1
A2	B2	C2	D2	E2	F2	G2	H2
A3	B3	C3	D3	E3	F3	G3	H3
A4	B4	C4	D4	E4	F4	G4	H4
A5	B5	C5	D5	E5	F5	G5	H5
A6	B6	C6	D6	E6	F6	G6	H6

El Escorial

Leyenda

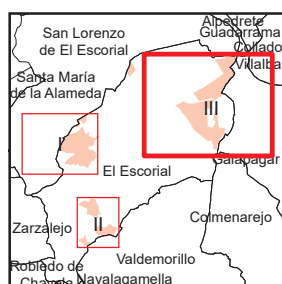
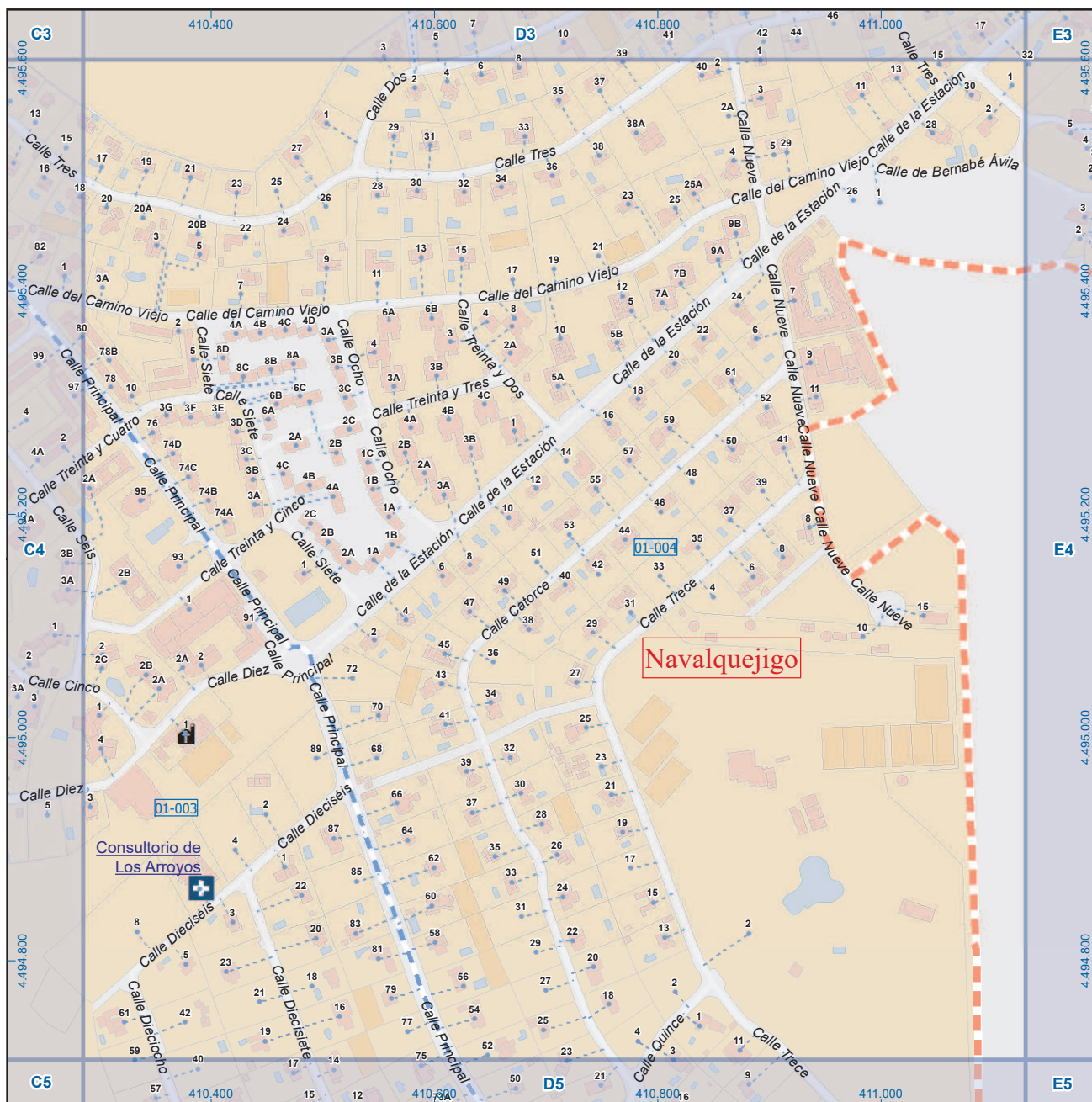
- Meco: perímetro y nombre de núcleo de población
- 01-002: límite municipal; sección censal
- A-6: autopistas y autovías; carreteras principales
- M-608: carreteras secundarias; otras carreteras
- M-604: carreteras secundarias; otras carreteras
- M-618: carreteras secundarias; otras carreteras
- Sanidad; ayuntamiento; estación cercanías
- Línea de ferrocarril; línea de metro ligero
- M: boca de metro; estación metro ligero
- 1: paseillos; número de portal
- Calle: calles; parroquias



Dirección General de Economía
CONSEJERÍA DE ECONOMÍA,
HACIENDA Y EMPLEO

0 40 80 m
ESCALA GRÁFICA

Mapa III - C4



A1	B1	C1	D1	E1	F1	G1	H1
A2	B2	C2	D2	E2	F2	G2	H2
A3	B3	C3	D3	E3	F3	G3	H3
A4	B4	C4	D4	E4	F4	G4	H4
A5	B5	C5	D5	E5	F5	G5	H5
A6	B6	C6	D6	E6	F6	G6	H6



Dirección General de Economía
CONSEJERÍA DE ECONOMÍA,
HACIENDA Y EMPLEO

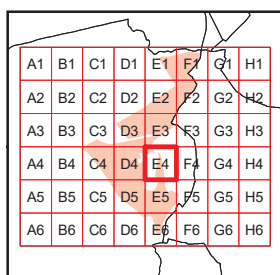
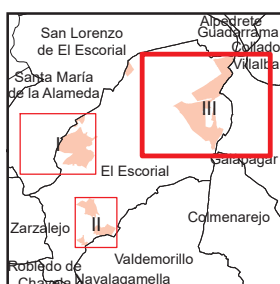
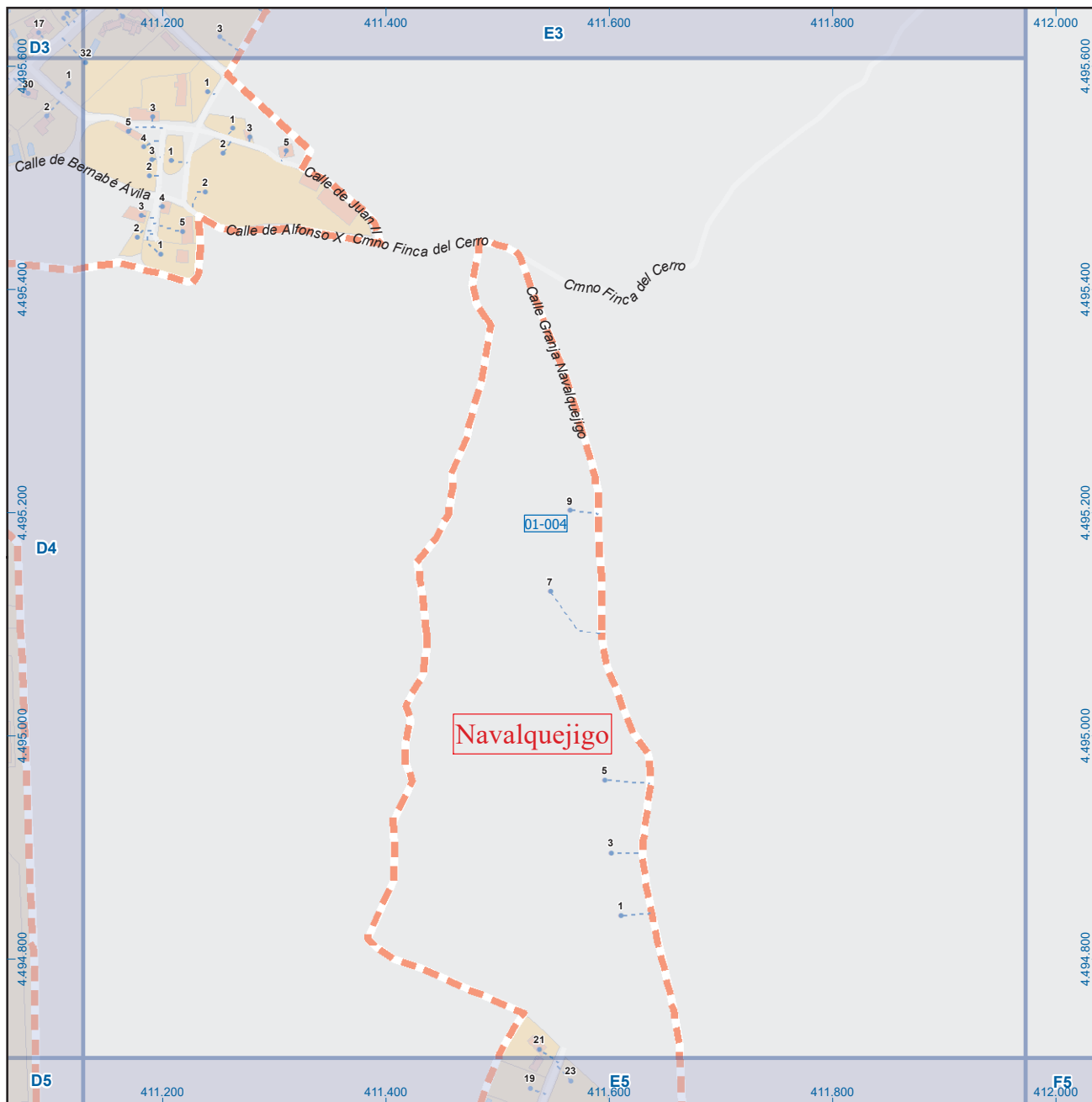
El Escorial

Leyenda

- Meco perímetro y nombre de núcleo de población
- 01-002 límite municipal; sección censal
- A-6 autopistas y autovías; carreteras principales
- M-608 carreteras secundarias; otras carreteras
- M-604
- M-618
- sanidad; ayuntamiento; estación cercanías
- línea de ferrocarril; línea de metro ligero
- boca de metro; estación metro ligero
- 1 paseillos; número de portal
- Calle calles; parroquias

0 40 80 m
ESCALA GRÁFICA

Mapa III - D4



El Escorial

Leyenda

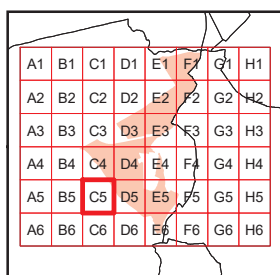
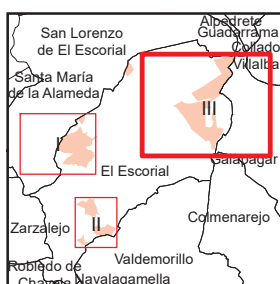

- Meco: perímetro y nombre de núcleo de población
- 01-004: límite municipal; sección censal
- A-6: autopistas y autovías; carreteras principales
- M-608: carreteras secundarias; otras carreteras
- M-604: carreteras secundarias; otras carreteras
- M-618: carreteras secundarias; otras carreteras
- +: sanidad; ayuntamiento; estación cercanías
- +: línea de ferrocarril; línea de metro ligero
- ML: boca de metro; estación metro ligero
- 1: paseillos; número de portal
- Calle: calles; parroquias



Dirección General de Economía
CONSEJERÍA DE ECONOMÍA,
HACIENDA Y EMPLEO

0 40 80 m
ESCALA GRÁFICA

Mapa III - E4



El Escorial

Leyenda

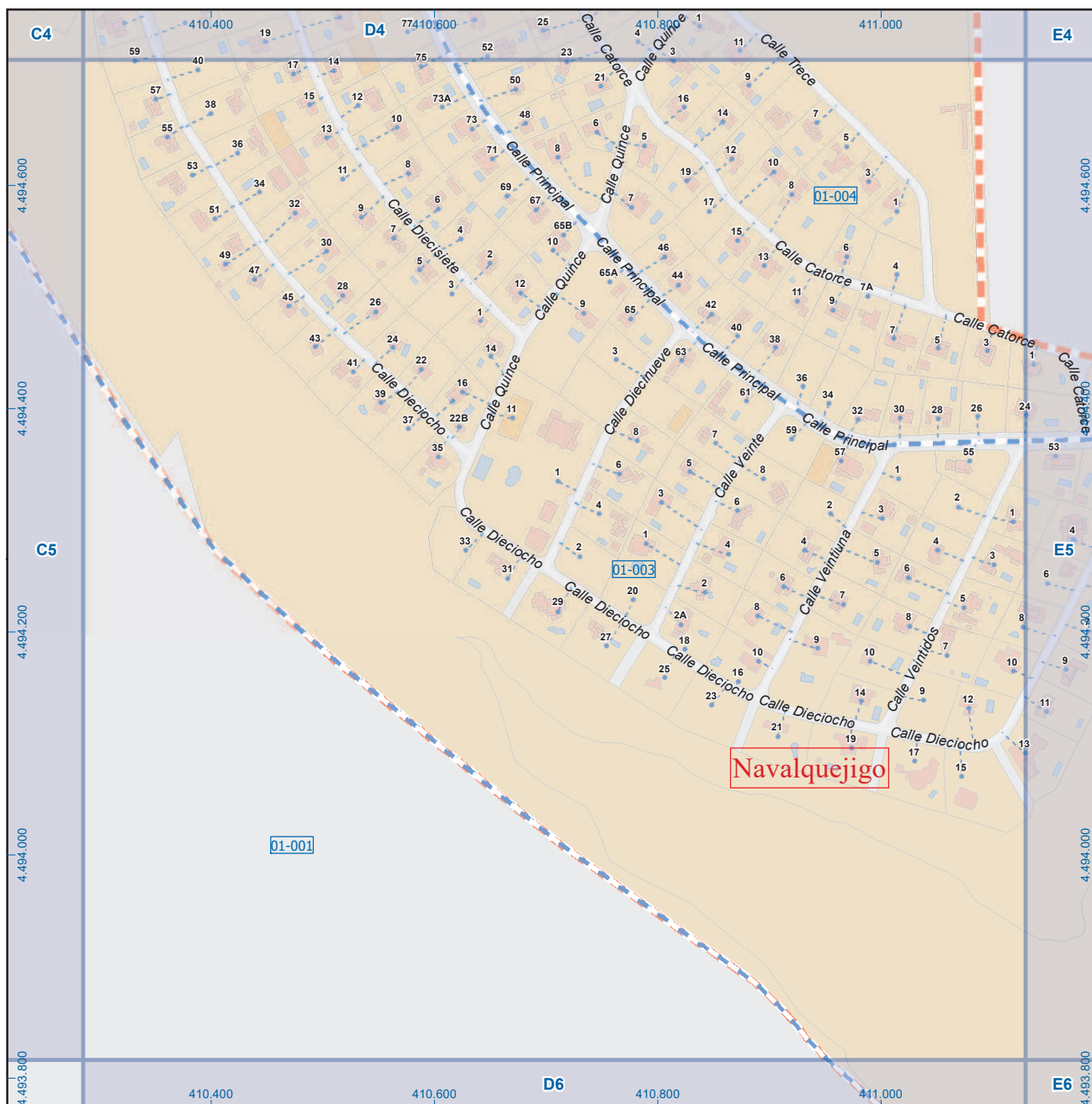
- Meco: perímetro y nombre de núcleo de población
- 01-002: límite municipal; sección censal
- A-6: autopistas y autovías; carreteras principales
- M-608: carreteras secundarias; otras carreteras
- M-604: carreteras secundarias; otras carreteras
- M-618: carreteras secundarias; otras carreteras
- Sanidad: sanidad; ayuntamiento; estación cercanías
- Ferrocarril: línea de ferrocarril; línea de metro ligero
- Boca de metro: boca de metro; estación metro ligero
- ML: paseillos; número de portal
- 1: paseillos; número de portal
- Calle: calles; parroquias



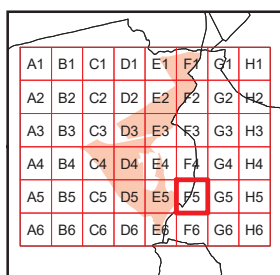
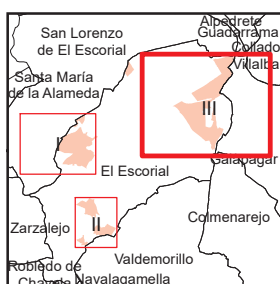
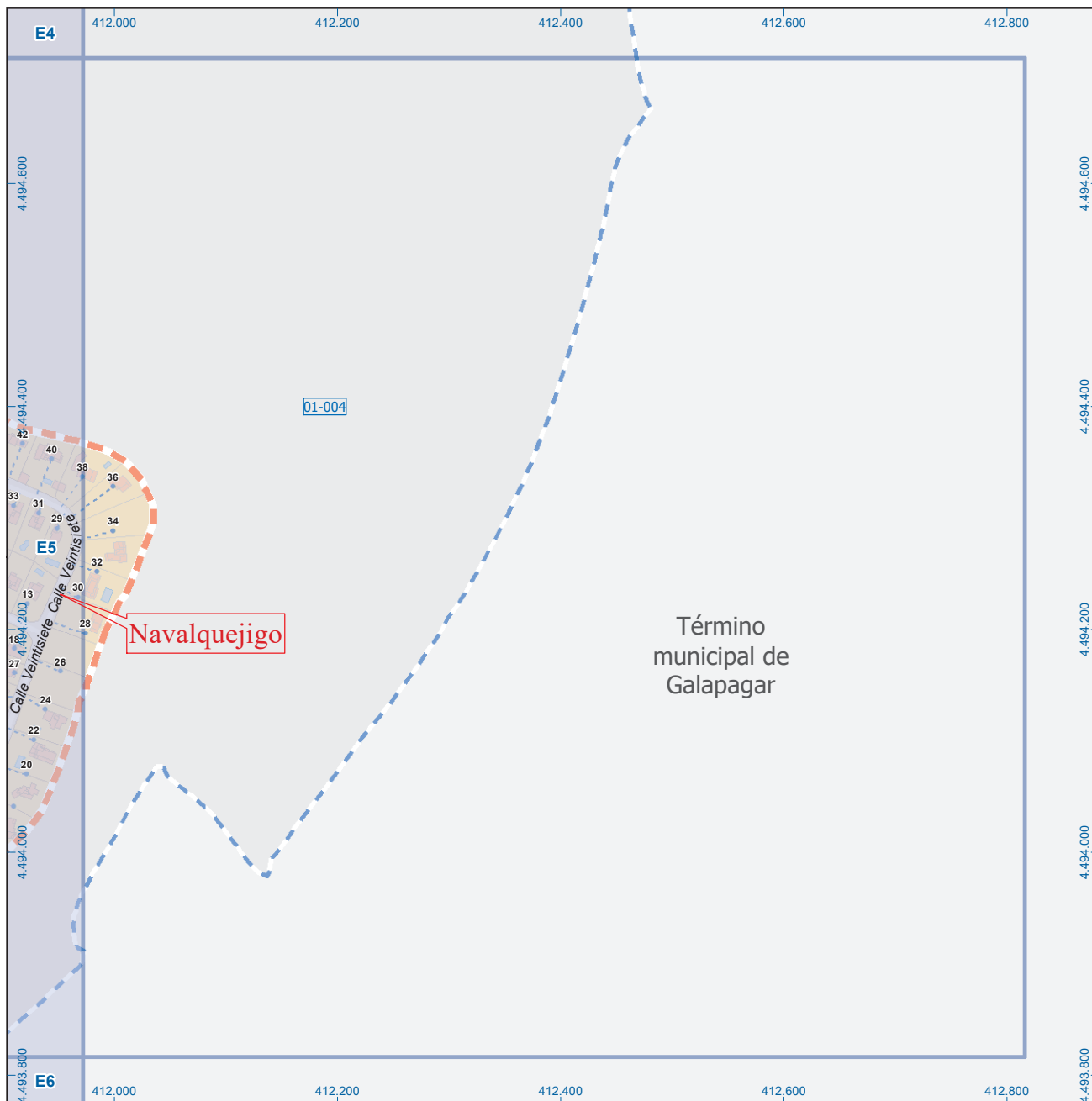
Dirección General de Economía
CONSEJERÍA DE ECONOMÍA,
HACIENDA Y EMPLEO

0 40 80 m
ESCALA GRÁFICA

Mapa III - C5







El Escorial

Leyenda

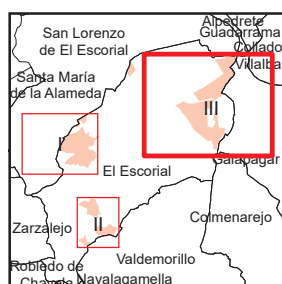
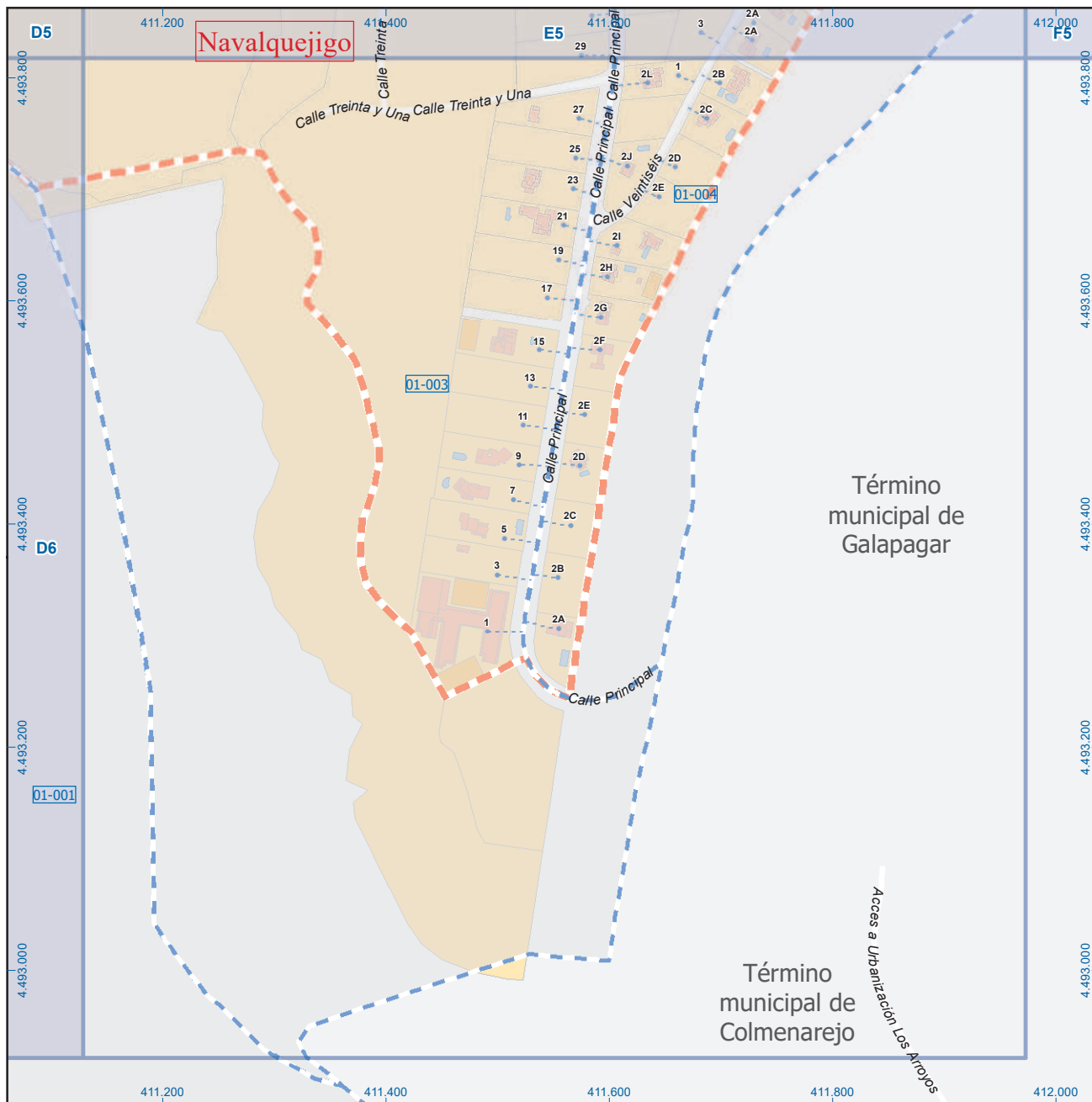
- Meco: perímetro y nombre de núcleo de población
- límite municipal; sección censal
- autopistas y autovías; carreteras principales
- carreteras secundarias; otras carreteras
- sanidad; ayuntamiento; estación cercanías
- línea de ferrocarril; línea de metro ligero
- boca de metro; estación metro ligero
- paseillos; número de portal
- calles; parroquias



Dirección General de Economía
CONSEJERÍA DE ECONOMÍA,
HACIENDA Y EMPLEO

0 40 80 m
ESCALA GRÁFICA

Mapa III - F5



A1	B1	C1	D1	E1	F1	G1	H1
A2	B2	C2	D2	E2	F2	G2	H2
A3	B3	C3	D3	E3	F3	G3	H3
A4	B4	C4	D4	E4	F4	G4	H4
A5	B5	C5	D5	E5	F5	G5	H5
A6	B6	C6	D6	E6	F6	G6	H6

El Escorial

Leyenda

- Meco: perímetro y nombre de núcleo de población
- 01-002: límite municipal; sección censal
- A-6: autopistas y autovías; carreteras principales
- M-608: carreteras secundarias; otras carreteras
- M-604: carreteras secundarias; otras carreteras
- M-618: carreteras secundarias; otras carreteras
- Sanidad: sanidad; ayuntamiento; estación cercanías
- Ferrocarril: línea de ferrocarril; línea de metro ligero
- Metro: boca de metro; estación metro ligero
- Paseillo: paseillos; número de portal
- Calle: calles; parroquias



Dirección General de Economía
CONSEJERÍA DE ECONOMÍA,
HACIENDA Y EMPLEO

0 40 80 m
ESCALA GRÁFICA

Mapa III - E6