

Salamanca



PLANO CALLE

Chamberí

Madrid (Centro)

Moncloa-Aravaca

Salamanca

Madrid

Centro

Retiro

Latina

Arganzuela

2024



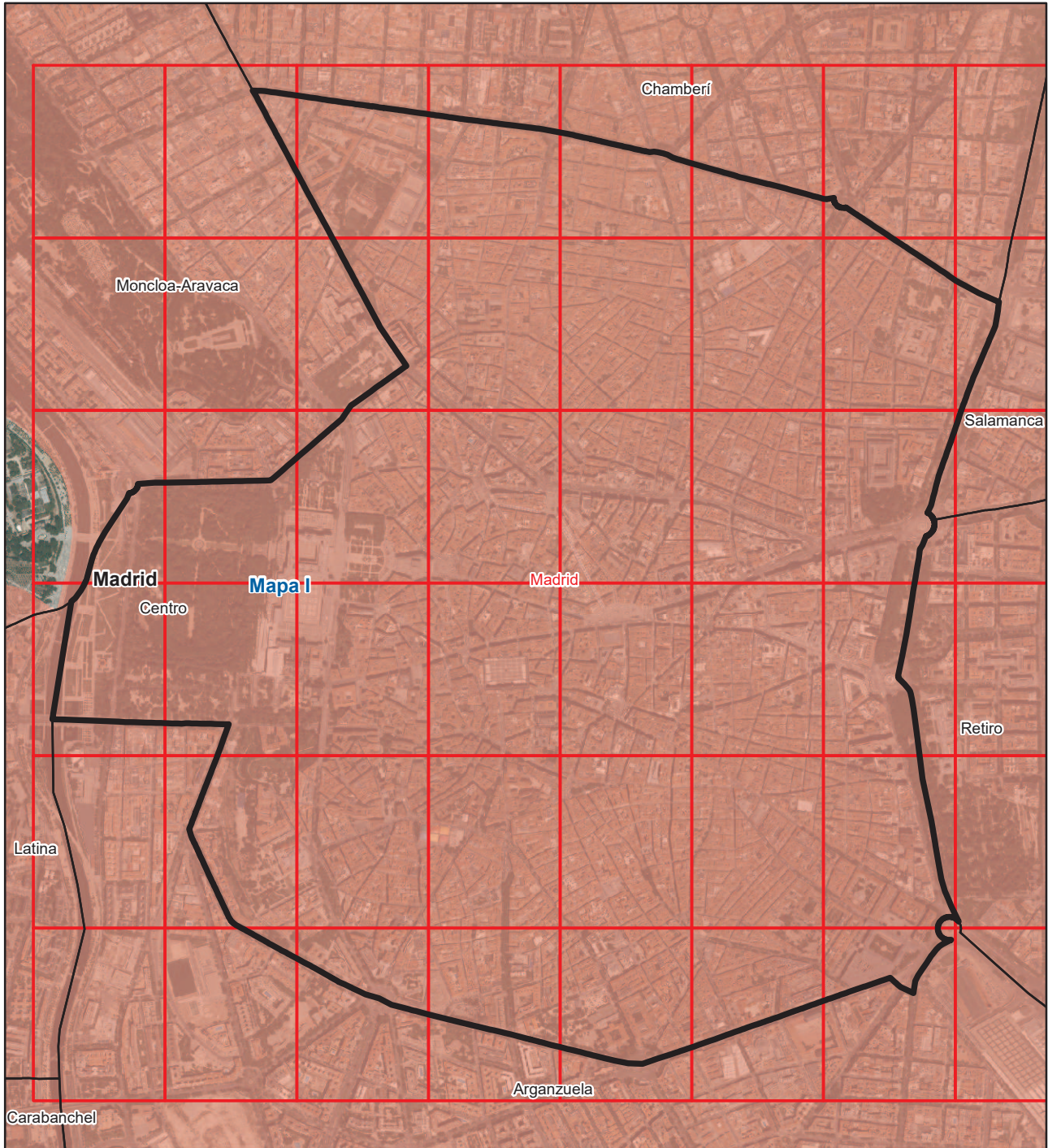
Dirección General de Economía
CONSEJERÍA DE ECONOMÍA,
HACIENDA Y EMPLEO

Carabanchel



ESQUEMA DE DISTRIBUCIÓN DEL CALLEJERO POR PLANOS

Madrid (Centro)



Literal de Vía	Numeración		Mapa	Hojas
	Desde	Hasta		
Calle de Abada	1	17	I	E3
Calle de Abada	2	18	I	E3
Paseo de las Acacias			I	E6
Paseo de las Acacias	1	11	I	E6
Paseo de las Acacias	2	6	I	E6
Calle de la Academia	1	11	I	H4
Calle de la Academia	2	12	I	H4
Calle del Acuerdo	1	11	I	D2
Calle del Acuerdo	2	14	I	D2
Calle del Acuerdo	19	41	I	D1
Calle del Acuerdo	22	38	I	D1
Calle de la Aduana	1	1	I	E3
Calle de la Aduana	2	2	I	E3
Calle de las Aguas	1	17	I	C5
Calle de las Aguas	2	14	I	C5
Calle del Águila	1	27	I	C5
Calle del Águila	2	16	I	C5
Calle del Águila	22	22	I	C5
Calle de la Alameda			I	G5
Calle de la Alameda	1	17	I	G5
Calle de la Alameda	2	26	I	G5
Calle del Alamillo	1	1	I	C4
Plaza del Alamillo	1	3	I	C4
Plaza del Alamillo	2	11	I	C4
Calle del Álamo	1	9	I	D2
Calle del Álamo	2	12	I	D2
Calle de Alberto Aguilera			I	D1
Calle de Alberto Aguilera	1	11	I	D1
Calle de Alberto Aguilera	2	18	I	D1
Calle de Alberto Aguilera	23	37	I	C1
Calle de Alberto Aguilera	30	62	I	C1
Calle de Alberto Aguilera	72	74	I	B1
Calle de Alberto Bosch	1	19	I	H4
Calle de Alberto Bosch	2	16	I	H4
Calle de Alburquerque	1	17	I	E1
Calle de Alburquerque	2	12	I	E1
Calle de Alcalá Galiano			I	H2
Calle de Alcalá Galiano	7	7	I	H2
Calle de Alcalá Galiano	8	10	I	H2
Calle de Alcalá			I	H3
Calle de Alcalá	1	1	I	E4
Calle de Alcalá	2	2	I	E4

Literal de Vía	Numeración		Mapa	Hojas
	Desde	Hasta		
Calle de Alcalá	16	42	I	F3
Calle de Alcalá	23	39	I	F3
Calle de Alcalá	46	48	I	G3
Calle de Alcalá	47	51	I	G3
Calle de Alcalá	54	58	I	H3
Calle de Alcalá	63	69	I	H3
Calle de Alfonso XI	1	7	I	H3
Calle de Alfonso XI	2	8	I	H3
Calle de Alfonso XI	13	19	I	H4
Calle de Alfonso XI	14	18	I	H4
Calle de Alfonso XII			I	H5
Calle de Alfonso XII			I	H6
Calle de Alfonso XII			I	H3
Calle de Alfonso XII	1	1	I	H4
Calle de Alfonso XII	2	12	I	H3
Calle de Alfonso XII	3	3	I	H5
Calle de Alfonso XII	9	21	I	H6
Calle de Alfonso XII	18	38	I	H4
Calle de Alfonso XII	46	56	I	H5
Calle de Alfonso XII	64	68	I	H6
Calle de Algeciras	1	7	I	B5
Calle de Algeciras	2	8	I	B5
Calle de Almadén	1	21	I	G5
Calle de Almadén	2	22	I	G5
Calle de Almadén	26	28	I	G5
Calle de Almagro			I	G1
Calle de Almagro	1	15	I	G1
Calle de Almagro	2	32	I	G1
Calle del Almendro	1	11	I	D5
Calle del Almendro	2	12	I	D5
Calle del Almirante	1	19	I	G2
Calle del Almirante	2	20	I	G2
Calle de la Almudena	1	3	I	C4
Calle de la Almudena	2	2	I	C4
Calle de Alonso del Barco	1	9	I	E6
Calle de Alonso del Barco	2	10	I	E6
Plaza de Alonso Martínez			I	G1
Plaza de Alonso Martínez	1	7	I	G1
Plaza de Alonso Martínez	4	4	I	G1
Calle de Altamirano	9	9	I	B1
Calle de Altamirano	16	26	I	B1
Calle de Altamirano	21	39	I	A1
Calle de Altamirano	38	52	I	A1
Calle de Álvarez Gato	1	9	I	E4
Calle de Álvarez Gato	2	8	I	E4

Literal de Vía	Numeración		Mapa	Hojas
	Desde	Hasta		
Calle de Amaniel			I	D1
Calle de Amaniel	1	9	I	D2
Calle de Amaniel	2	18	I	D2
Calle de Amaniel	19	39	I	D1
Calle de Amaniel	30	40	I	D1
Calle de las Amazonas	1	1	I	D5
Calle de las Amazonas	2	6	I	D5
Calle de la Amnistía	5	9	I	C4
Calle de la Amnistía	6	12	I	C4
Calle del Amor de Dios			I	F5
Calle del Amor de Dios	4	14	I	F5
Calle del Amor de Dios	5	19	I	F5
Calle del Amparo	1	53	I	E5
Calle del Amparo	2	44	I	E5
Calle del Amparo	58	66	I	E6
Calle del Amparo	63	85	I	E6
Calle del Amparo	66	82	I	E6
Calle de Andrés Borrego	1	21	I	D2
Calle de Andrés Borrego	2	20	I	D2
Calle del Ángel	1	19	I	C5
Calle del Ángel	2	18	I	C5
Plaza del Ángel	1	4	I	E4
Plaza del Ángel	5	12	I	E4
Plaza del Ángel	8	8	I	E4
Plaza del Ángel	13	17	I	E4
Cstan de los Ángeles			I	D3
Cstan de los Ángeles	1	15	I	D3
Cstan de los Ángeles	2	20	I	D3
Calle Angosta de los Mancebos	1	7	I	C5
Calle Angosta de los Mancebos	2	8	I	C5
Calle de Aniceto Marinas			I	A3
Calle de Aniceto Marinas	2	24	I	A3
Calle de Antonio Flores	1	3	I	F1
Calle de Antonio Flores	2	6	I	F1
Calle de Antonio Grilo	1	13	I	D2
Calle de Antonio Grilo	2	12	I	D2
Calle de Antonio Maura	3	15	I	H4
Calle de Antonio Maura	6	22	I	H4
Calle de Apodaca	7	15	I	F1
Calle de Apodaca	10	22	I	F1
Calle del Arco del Triunfo			I	D4
Calle del Arco del Triunfo	1	3	I	D4
Calle del Arco del Triunfo	2	4	I	D4
Calle del Arenal			I	D4
Calle del Arenal	9	17	I	D4

Literal de Vía	Numeración		Mapa	Hojas
	Desde	Hasta		
Calle del Arenal	14	22	I	D4
Calle del Arenal	21	23	I	D3
Calle del Arenal	28	30	I	D3
Trva del Arenal	1	3	I	D4
Trva del Arenal	2	4	I	D4
Calle de Arganzuela	14	22	I	D6
Calle de Arganzuela	15	35	I	D6
Calle de Argensola	1	27	I	G2
Calle de Argensola	2	30	I	G2
Plaza de Argüelles	1	1	I	B1
Plaza de Argüelles	2	8	I	B1
Plaza de Argüelles	7	7	I	B1
Calle de Argumosa	2	24	I	F6
Calle de Argumosa	3	37	I	F6
Calle de Argumosa	30	32	I	G6
Calle de Argumosa	43	43	I	G6
Calle de Arlabán	1	9	I	F4
Calle de Arlabán	4	16	I	F4
Calle de la Armada Española	1	1	I	H2
Plaza de Armería			I	C4
Plaza de Armería	1	1	I	C4
Calle de Arriaza	1	13	I	B3
Calle de Arriaza	2	18	I	B3
Calle de Arrieta	3	19	I	C3
Calle de Arrieta	8	14	I	C3
Calle de Atocha			I	E4
Calle de Atocha	16	28	I	E4
Calle de Atocha	17	37	I	E4
Calle de Atocha	42	80	I	F5
Calle de Atocha	55	87	I	F5
Calle de Atocha	98	122	I	G5
Calle de Atocha	103	127	I	G5
Ronda de Atocha	1	17	I	G6
Ronda de Atocha	2	2	I	G6
Ronda de Atocha	8	10	I	G6
Ronda de Atocha	24	36	I	F6
Ronda de Atocha	29	37	I	F6
Calle de Augusto Figueroa	1	29	I	F2
Calle de Augusto Figueroa	2	18	I	F2
Calle de Augusto Figueroa	24	32	I	F3
Calle de Augusto Figueroa	35	41	I	F3
Calle de Ave María	1	19	I	F5
Calle de Ave María	2	22	I	F5
Calle de Ave María	29	47	I	E5
Calle de Ave María	32	52	I	E5

Literal de Vía	Numeración		Mapa	Hojas
	Desde	Hasta		
Calle de Bailén			I	C3
Calle de Bailén			I	C4
Calle de Bailén	1	17	I	C3
Calle de Bailén	2	4	I	C3
Calle de Bailén	8	12	I	C4
Calle de Bailén	14	26	I	C5
Calle de Bailén	19	23	I	C4
Calle de Bailén	31	51	I	C5
Paseo Bajo Virgen del Puerto			I	A4
Paseo Bajo Virgen del Puerto	1	3	I	A4
Calle de Baltasar Gracián	1	1	I	C1
Calle de Baltasar Gracián	2	6	I	C1
Calle de la Ballesta	1	17	I	E3
Calle de la Ballesta	2	22	I	E3
Calle de Bárbara de Braganza	1	3	I	G2
Calle de Bárbara de Braganza	2	8	I	G2
Calle de Barbieri	1	29	I	F3
Calle de Barbieri	2	22	I	F3
Calle de Barceló	7	9	I	F2
Calle de Barcelona	1	15	I	E4
Calle de Barcelona	2	16	I	E4
Calle del Barco	1	23	I	E3
Calle del Barco	2	14	I	E3
Calle de Barquillo			I	G3
Calle de Barquillo	1	17	I	G3
Calle de Barquillo	2	20	I	G3
Calle de Barquillo	25	49	I	G2
Calle de Barquillo	28	44	I	G2
Calle de Bastero	1	13	I	D5
Calle de Bastero	2	8	I	D5
Calle de la Batalla del Salado	1	3	I	G6
Trva de las Beatas	1	7	I	D2
Trva de las Beatas	2	10	I	D2
Calle de Beatriz Galindo	6	6	I	B5
Calle de Belén			I	F2
Calle de Belén	1	3	I	F2
Calle de Belén	7	15	I	G2
Calle de Belén	10	22	I	G2
Calle de la Beneficencia			I	F2
Calle de la Beneficencia	1	9	I	F2
Calle de la Beneficencia	2	20	I	F2
Calle de Benito Gutiérrez	24	36	I	A1
Calle de Benito Gutiérrez	35	47	I	A1
Calle de Bercial	1	7	I	A6
Calle de la Berenjena	1	3	I	G5

Literal de Vía	Numeración		Mapa	Hojas
	Desde	Hasta		
Calle de la Berenjena	2	4	I	G5
Gta de Bilbao			I	E1
Gta de Bilbao	1	1	I	E1
Gta de Bilbao	2	5	I	E1
Gta de Bilbao	6	6	I	E1
Gta de Bilbao	7	7	I	E1
Calle del Biombo			I	C4
Calle del Biombo	1	7	I	C4
Calle del Biombo	2	4	I	C4
Plaza del Biombo			I	C4
Plaza del Biombo	1	3	I	C4
Plaza del Biombo	4	6	I	C4
Trva del Biombo	1	1	I	C4
Trva del Biombo	2	2	I	C4
Calle de Blanca de Navarra	1	9	I	G1
Calle de Blanca de Navarra	2	12	I	G1
Calle de Blasco de Garay	1	9	I	C1
Calle de Blasco de Garay	2	12	I	C1
Calle de la Bola	1	5	I	C3
Calle de la Bola	2	4	I	C3
Calle de la Bola	11	13	I	D3
Calle de la Bola	12	12	I	D3
Calle de la Bolsa	1	1	I	E4
Calle de la Bolsa	2	6	I	E4
Calle del Bonetillo	1	5	I	D4
Calle del Bonetillo	2	14	I	D4
Calle de los Bordadores	1	13	I	D4
Calle de los Bordadores	2	10	I	D4
Calle de las Botoneras	1	7	I	D4
Calle de las Botoneras	2	8	I	D4
Trva de Bringas			I	D4
Trva de Bringas	1	1	I	D4
Calle del Buen Suceso	1	7	I	B1
Calle del Buen Suceso	2	20	I	B1
Calle del Buen Suceso	11	13	I	B1
Calle del Buen Suceso	23	27	I	A1
Calle del Buen Suceso	28	34	I	A1
Calle de Buenavista	1	41	I	F5
Calle de Buenavista	2	46	I	F5
Calle del Caballero de Gracia	11	21	I	F3
Calle del Caballero de Gracia	26	40	I	F3
Calle de los Cabestreros	1	17	I	E5
Calle de los Cabestreros	2	20	I	E5
Calle de la Cabeza	1	25	I	E5
Calle de la Cabeza	2	28	I	E5

Literal de Vía	Numeración		Mapa	Hojas
	Desde	Hasta		
Calle de Cádiz	1	9	I	E4
Calle de Cádiz	2	10	I	E4
Calle de Calatrava	1	37	I	C5
Calle de Calatrava	2	44	I	C5
Calle de Calderón de la Barca	1	5	I	C4
Calle de Calderón de la Barca	2	8	I	C4
Calle del Calvario	1	27	I	E5
Calle del Calvario	2	20	I	E5
Plaza del Callao			I	D3
Plaza del Callao	1	2	I	D3
Plaza del Callao	5	5	I	D3
Plaza del Campillo del Mundo Nuevo	1	3	I	D6
Plaza del Campillo del Mundo Nuevo	2	5	I	D6
Plaza del Campillo del Mundo Nuevo	6	8	I	D6
Plaza del Campillo del Mundo Nuevo	7	9	I	D6
Calle de Campoamor	1	15	I	G2
Calle de Campoamor	2	16	I	G2
Calle de Campomanes	1	15	I	D3
Calle de Campomanes	2	14	I	D3
Plaza de Canalejas	1	4	I	F4
Plaza de Canalejas	2	2	I	F4
Plaza de Canalejas	5	5	I	F4
Plaza de Canalejas	6	6	I	F4
Plaza de Cánovas del Castillo			I	G4
Plaza de Cánovas del Castillo	2	2	I	G4
Plaza de Cánovas del Castillo	3	4	I	G4
Plaza de Cánovas del Castillo	5	5	I	G4
Calle de los Caños del Peral	1	13	I	D3
Custa de los Caños Viejos	1	3	I	C4
Custa de los Caños Viejos	2	4	I	C4
Cstan de los Capuchinos	1	7	I	F3
Cstan de los Capuchinos	2	4	I	F3
Calle de Caracas	4	16	I	G1
Calle de Caracas	15	27	I	G1
Calle de Caravaca	1	17	I	E5
Calle de Caravaca	2	16	I	E5
Calle del Cardenal Cisneros	1	25	I	E1
Calle del Cardenal Cisneros	2	24	I	E1
Calle de Carlos Arniches	13	31	I	D6
Calle de Carlos Arniches	14	32	I	D6
Plaza de Carlos Cambronero	1	4	I	E2
Plaza de Carlos Cambronero	5	6	I	E2
Calle de Carlos III	1	3	I	C3
Calle de Carlos III	2	2	I	C3
Calle del Carmen	1	1	I	E4

Literal de Vía	Numeración		Mapa	Hojas
	Desde	Hasta		
Calle del Carmen	2	4	I	E4
Calle del Carmen	12	24	I	E3
Calle del Carmen	15	27	I	E3
Plaza del Carmen	1	2	I	E3
Plaza del Carmen	3	3	I	E3
Plaza del Carmen	4	9	I	E3
Plaza del Carmen	10	10	I	E3
Calle del Carnero	1	21	I	D6
Calle del Carnero	2	18	I	D6
Calle de Carranza			I	E1
Calle de Carranza	1	27	I	E1
Calle de Carranza	2	24	I	E1
Calle de Carretas			I	E4
Calle de Carretas	1	33	I	E4
Calle de Carretas	2	14	I	E4
Plaza de los Carros	1	2	I	C5
Plaza de los Carros	3	5	I	C5
Plaza de los Carros	4	4	I	C5
Calle de Casado del Alisal	1	9	I	H4
Calle de Casado del Alisal	2	18	I	H4
Plaza de Cascorro	1	2	I	D5
Plaza de Cascorro	3	11	I	D5
Plaza de Cascorro	6	6	I	D5
Plaza de Cascorro	12	16	I	D5
Plaza de Cascorro	17	23	I	D5
Plaza de Cascorro	20	20	I	D5
Calle del Casino			I	D6
Calle del Casino			I	E6
Calle del Casino	1	1	I	E6
Calle del Casino	2	6	I	E6
Calle del Casino	7	7	I	D6
Calle del Casino	16	22	I	D6
Calle del Casino	26	26	I	D6
Paseo de la Castellana			I	H2
Paseo de la Castellana	1	3	I	H2
Paseo de la Castellana	2	2	I	H2
Paseo de la Castellana	15	31	I	H1
Calle de la Cava Alta	1	7	I	D5
Calle de la Cava Alta	2	4	I	D5
Calle de la Cava de San Miguel			I	D4
Calle de la Cava de San Miguel	2	8	I	D4
Calle de la Cava de San Miguel	3	19	I	D4
Plaza de la Cebada	12	15	I	D5
Calle de Cedaceros			I	F4
Calle de Cedaceros	5	11	I	F4

Literal de Vía	Numeración		Mapa	Hojas
	Desde	Hasta		
Calle de Cedaceros	6	10	I	F4
Plaza del Celenque	1	2	I	D4
Plaza del Celenque	3	3	I	D4
Calle del Cenicero			I	G5
Calle del Cenicero	4	8	I	G5
Calle del Cenicero	7	13	I	G5
Calle de Cervantes	1	15	I	F4
Calle de Cervantes	2	26	I	F4
Calle de Cervantes	25	25	I	G4
Calle de Cervantes	40	46	I	G4
Plaza de Cibeles			I	G3
Plaza de Cibeles	1	3	I	G3
Plaza de Cibeles	2	4	I	G3
Calle del Cid	8	8	I	H2
Custa de los Ciegos	2	2	I	B4
Avda de la Ciudad de Barcelona			I	H6
Calle de Ciudad Rodrigo			I	D4
Calle de Ciudad Rodrigo	3	5	I	D4
Calle de Claudio Moyano	1	1	I	H5
Calle de Claudio Moyano	2	2	I	H5
Calle del Clavel			I	F3
Calle del Clavel	1	7	I	F3
Calle del Clavel	2	8	I	F3
Calle de Cobos de Segovia	1	1	I	A6
Calle de Cobos de Segovia	2	12	I	A6
Calle de Cobos de Segovia	5	5	I	A6
Calle de Cobos de Segovia	15	21	I	B6
Calle de Cobos de Segovia	28	32	I	B6
Calle de Colmenares	1	13	I	F3
Calle de Colón	11	15	I	E2
Calle de Colón	16	16	I	E2
Plaza de Colón			I	H2
Plaza de Colón	1	1	I	H2
Plaza de Colón	2	3	I	H2
Plaza de Colón	4	4	I	H2
Calle de Coloreros	1	5	I	D4
Calle de Coloreros	2	6	I	D4
Trva de la Comadre	1	5	I	E5
Trva de la Comadre	2	8	I	E5
Plaza del Comandante las Morenas	1	5	I	D4
Plaza del Comandante las Morenas	4	4	I	D4
Plaza de las Comendadoras	1	9	I	D1
Plaza de las Comendadoras	10	12	I	D1
Calle de Concepción Arenal			I	E3
Calle de Concepción Arenal	1	5	I	E3

Literal de Vía	Numeración		Mapa	Hojas
	Desde	Hasta		
Calle de Concepción Arenal	2	8	I	E3
Calle de Concepción Jerónima			I	D4
Calle de Concepción Jerónima	1	7	I	E4
Calle de Concepción Jerónima	16	32	I	D4
Calle de Concepción Jerónima	19	35	I	D4
Cllon de Concepción Jerónima	1	3	I	D4
Cllon de Concepción Jerónima	2	4	I	D4
Calle de las Conchas	1	9	I	D3
Calle de las Conchas	2	6	I	D3
Plaza del Conde de Barajas	1	1	I	D4
Plaza del Conde de Barajas	2	3	I	D4
Plaza del Conde de Barajas	4	6	I	D4
Calle del Conde de Lemos	6	8	I	C4
Calle del Conde de Lemos	7	13	I	C4
Calle del Conde de Miranda	1	1	I	D4
Calle del Conde de Miranda	2	2	I	D4
Plaza del Conde de Miranda	1	2	I	D4
Plaza del Conde de Miranda	3	3	I	D4
Plaza del Conde de Miranda	4	4	I	D4
Plaza del Conde de Toreno			I	D2
Plaza del Conde de Toreno	1	2	I	D2
Plaza del Conde de Toreno	3	4	I	D2
Plaza del Conde de Toreno	5	5	I	D2
Calle del Conde de Xiquena	5	17	I	G2
Calle del Conde de Xiquena	6	14	I	G2
Plaza del Conde del Valle de Suchil	1	1	I	D1
Plaza del Conde del Valle de Suchil	2	2	I	D1
Calle del Conde Duque	1	7	I	C2
Calle del Conde Duque	2	12	I	C2
Calle del Conde Duque	11	23	I	D1
Calle del Conde Duque	32	50	I	D1
Trva del Conde Duque	1	5	I	D2
Trva del Conde Duque	2	2	I	D2
Trva del Conde Duque	13	19	I	C2
Trva del Conde Duque	14	18	I	C2
Calle del Conde	1	7	I	C4
Calle del Conde	2	4	I	C4
Trva del Conde	1	1	I	C4
Trva del Conde	2	4	I	C4
Calle del Cordón			I	C4
Calle del Cordón	1	3	I	C4
Calle del Cordón	2	12	I	C4
Calle del Cordón	3	5	I	C4
Calle de la Corredera Alta San Pablo	1	35	I	E2
Calle de la Corredera Alta San Pablo	2	32	I	E2

Literal de Vía	Numeración		Mapa	Hojas
	Desde	Hasta		
Calle de la Corredera Baja San Pablo	1	7	I	E3
Calle de la Corredera Baja San Pablo	2	4	I	E3
Calle de la Corredera Baja San Pablo	14	34	I	E2
Calle de la Corredera Baja San Pablo	25	53	I	E2
Calle del Correo			I	E4
Calle del Correo	1	1	I	E4
Calle del Correo	2	4	I	E4
Plaza de las Cortes	2	2	I	G4
Plaza de las Cortes	3	7	I	G4
Plaza de las Cortes	6	6	I	G4
Plaza de las Cortes	10	11	I	F4
Plaza de las Cortes	12	12	I	G4
Plaza de las Cortes	13	13	I	F4
Calle de Covarrubias			I	F1
Calle de Covarrubias	1	25	I	F1
Calle de Covarrubias	2	28	I	F1
Plaza de Cristino Martos			I	C2
Plaza de Cristino Martos	2	5	I	C2
Plaza de Cristino Martos	3	3	I	C2
Calle de la Cruz Verde	1	21	I	D2
Calle de la Cruz Verde	2	26	I	D2
Plaza de la Cruz Verde	1	1	I	C4
Plaza de la Cruz Verde	2	3	I	C4
Plaza de la Cruz Verde	4	4	I	C4
Trva de la Cruz Verde			I	D2
Trva de la Cruz Verde	1	1	I	D2
Trva de la Cruz Verde	2	2	I	D2
Calle de la Cruz			I	F4
Calle de la Cruz	1	3	I	F4
Calle de la Cruz	2	4	I	F4
Calle de la Cruz	10	28	I	E4
Calle de la Cruz	11	39	I	E4
Calle de la Cruzada	1	5	I	C4
Calle de la Cruzada	2	4	I	C4
Calle de los Cuchilleros	1	19	I	D4
Calle de los Cuchilleros	2	16	I	D4
Calle de la Chinchilla	1	9	I	E3
Calle de la Chinchilla	2	8	I	E3
Plaza de Chueca	1	7	I	F2
Plaza de Chueca	8	10	I	F2
Calle de los Chulapos	1	1	I	A6
Calle de Daoíz	1	1	I	E1
Calle de Delicias	2	2	I	G6
Paseo de las Delicias	1	25	I	G6
Paseo de las Delicias	2	28	I	G6

Literal de Vía	Numeración		Mapa	Hojas
	Desde	Hasta		
Cstan de los Desamparados			I	F5
Cstan de los Desamparados	1	19	I	F5
Cstan de los Desamparados	2	18	I	F5
Cstan de los Desamparados	19	23	I	F5
Plaza de las Descalzas			I	D3
Plaza de las Descalzas	1	2	I	D3
Plaza de las Descalzas	3	3	I	D3
Plaza de las Descalzas	4	4	I	D3
Custa de las Descargas	11	35	I	B5
Custa de las Descargas	16	16	I	B5
Calle del Desengaño	1	13	I	E3
Calle del Desengaño	2	26	I	E3
Calle del Divino Pastor	1	33	I	E1
Calle del Divino Pastor	2	24	I	E1
Calle del Doctor Carracido			I	C2
Calle del Doctor Carracido	1	1	I	C2
Calle del Doctor Carracido	2	2	I	C2
Calle del Doctor Drumen	1	5	I	G5
Calle del Doctor Drumen	2	6	I	G5
Calle del Doctor Fourquet	15	41	I	F6
Calle del Doctor Fourquet	18	20	I	F6
Calle del Doctor Fourquet	20	34	I	F6
Calle del Doctor Mata	1	3	I	G5
Calle del Doctor Piga	1	3	I	F5
Calle del Doctor Piga	2	2	I	F5
Calle de Don Felipe	1	15	I	E2
Calle de Don Felipe	2	14	I	E2
Calle de Don Pedro	1	13	I	C5
Calle de Don Pedro	2	16	I	C5
Calle de los Donados	1	1	I	D3
Calle de los Donados	2	6	I	D3
Psaje Dore	1	3	I	F5
Calle del Dos de Mayo	1	11	I	E2
Calle del Dos de Mayo	2	12	I	E2
Plaza del Dos de Mayo	3	6	I	E1
Plaza del Dos de Mayo	7	8	I	E1
Plaza del Dos de Mayo	9	10	I	E2
Calle del Duque de Alba	14	16	I	D5
Calle del Duque de Alba	15	17	I	D5
Plaza del Duque de Alba	1	3	I	D5
Calle del Duque de Fernán Núñez	1	7	I	F5
Calle del Duque de Liria	1	9	I	C2
Calle del Duque de Liria	2	6	I	C2
Calle del Duque de Medinaceli	1	1	I	G4
Calle del Duque de Medinaceli	2	12	I	G4

Literal de Vía	Numeración		Mapa	Hojas
	Desde	Hasta		
Calle del Duque de Nájera			I	C4
Calle del Duque de Nájera	1	3	I	C4
Calle del Duque de Nájera	2	2	I	C4
Calle del Duque de Osuna	1	1	I	C2
Calle del Duque de Osuna	4	8	I	C2
Calle de Echegaray	1	33	I	F4
Calle de Echegaray	2	32	I	F4
Calle de Eguilaz			I	F1
Calle de Eguilaz	1	13	I	F1
Calle de Eguilaz	2	14	I	F1
Calle de El Escorial	1	17	I	E2
Calle de El Escorial	2	28	I	E2
Calle de El Salvador	1	3	I	D4
Calle de El Salvador	2	6	I	D4
Calle de los Embajadores			I	D5
Calle de los Embajadores	1	17	I	D5
Calle de los Embajadores	2	26	I	D5
Calle de los Embajadores	25	27	I	E5
Calle de los Embajadores	33	49	I	E6
Calle de los Embajadores	36	38	I	E5
Calle de los Embajadores	48	66	I	E6
Calle de los Embajadores	53	53	I	E6
Calle de los Embajadores	66	66	I	E6
Calle de los Embajadores	66	70	I	E6
Gta de Embajadores			I	E6
Gta de Embajadores	1	4	I	E6
Gta de Embajadores	2	2	I	E6
Gta de Embajadores	5	7	I	E6
Gta de Embajadores	10	10	I	E6
Plaza del Emperador Carlos V			I	G5
Plaza del Emperador Carlos V			I	G6
Plaza del Emperador Carlos V	1	1	I	G5
Plaza del Emperador Carlos V	2	2	I	G5
Plaza del Emperador Carlos V	3	7	I	G6
Plaza del Emperador Carlos V	4	9	I	G6
Calle de la Encarnación	1	5	I	C3
Calle de la Encarnación	2	10	I	C3
Plaza de la Encarnación	1	4	I	C3
Plaza de la Encarnación	2	2	I	C3
Calle de la Encomienda	1	7	I	E5
Calle de la Encomienda	2	8	I	E5
Paseo de la Ermita del Santo			I	A5
Paseo de la Ermita del Santo	1	3	I	A5
Paseo de la Ermita del Santo	20	22	I	A5
Calle de la Escalerilla de Piedra			I	D4

Literal de Vía	Numeración		Mapa	Hojas
	Desde	Hasta		
Calle de la Escalerilla de Piedra	1	2	I	D4
Calle de la Escuadra	1	13	I	F5
Calle de la Esgrima	1	13	I	E5
Calle de la Esgrima	2	14	I	E5
Calle de la Espada	1	11	I	E5
Calle de la Espada	2	16	I	E5
Calle de Espalter	1	17	I	H5
Calle de Espalter	2	12	I	H5
Plaza de España	1	1	I	C2
Plaza de España	14	14	I	C2
Plaza de España	15	16	I	C2
Plaza de España	17	19	I	C2
Plaza de España	18	20	I	C2
Calle del Españolito	17	27	I	G1
Calle del Españolito	18	30	I	G1
Calle de Esparteros			I	E4
Calle de Esparteros	1	5	I	E4
Calle de Esparteros	2	10	I	E4
Calle del Espejo	1	17	I	D4
Calle del Espejo	2	16	I	D4
Calle de la Esperanza	2	14	I	F5
Calle de la Esperanza	7	17	I	F5
Calle del Espino	1	5	I	E6
Calle del Espino	2	6	I	E6
Calle del Espíritu Santo			I	D2
Calle del Espíritu Santo	1	15	I	E2
Calle del Espíritu Santo	2	38	I	E2
Calle del Espíritu Santo	19	27	I	E2
Calle del Espíritu Santo	39	49	I	D2
Calle del Espíritu Santo	54	54	I	D2
Calle de Espoz y Mina			I	E4
Calle de Espoz y Mina	1	17	I	E4
Calle de Espoz y Mina	2	40	I	E4
Calle de Estanislao Figueras	1	7	I	B3
Calle de Estanislao Figueras	2	10	I	B3
Calle de la Estrella	1	5	I	D3
Calle de los Estudios			I	D5
Calle de los Estudios	1	9	I	D5
Calle de los Estudios	2	16	I	D5
Calle de Etreros	1	15	I	A6
Calle de Etreros	2	6	I	A6
Calle de Evaristo San Miguel	9	21	I	B2
Calle de Evaristo San Miguel	14	26	I	B2
Calle del Factor	1	7	I	C4
Calle del Factor	2	16	I	C4

Literal de Vía	Numeración		Mapa	Hojas
	Desde	Hasta		
Calle de la Farmacia	1	13	I	F2
Calle de la Farmacia	2	16	I	F2
Calle de la Fe	6	18	I	F5
Calle de la Fe	7	19	I	F5
Calle de Felipe III			I	D4
Calle de Felipe III	1	11	I	D4
Calle de Felipe IV			I	H4
Calle de Felipe IV	4	14	I	H4
Calle de Felipe IV	7	9	I	H4
Calle de Felipe IV	13	15	I	H4
Calle de Felipe V	1	1	I	C3
Calle de Felipe V	2	8	I	C3
Paseo del Fernán Núñez			I	H5
Paseo del Fernán Núñez	1	1	I	H5
Calle de Fernández de la Hoz	1	5	I	G1
Calle de Fernández de la Hoz	2	16	I	G1
Calle de Fernando el Santo			I	H1
Calle de Fernando el Santo	1	17	I	G1
Calle de Fernando el Santo	2	16	I	G1
Calle de Fernando el Santo	14	26	I	H1
Calle de Fernando el Santo	25	29	I	H1
Calle de Fernando VI	6	16	I	G2
Calle de Fernando VI	11	31	I	G2
Calle de Fernanflor	1	1	I	G4
Calle de Fernanflor	2	10	I	G4
Calle de Ferraz			I	B2
Calle de Ferraz	1	11	I	B2
Calle de Ferraz	8	40	I	B2
Calle de Ferraz	33	61	I	A1
Calle de Ferraz	64	92	I	A1
Calle de la Flor Alta			I	D3
Calle de la Flor Alta	1	3	I	D3
Calle de la Flor Alta	2	10	I	D3
Calle de la Flor Baja	1	1	I	D3
Calle de la Flora	1	5	I	D3
Calle de la Flora	2	8	I	D3
Paseo de la Florida	1	15	I	A3
Paseo de la Florida	10	16	I	A2
Paseo de la Florida	27	43	I	A2
Trva de la Florida	1	1	I	F1
Trva de la Florida	2	2	I	F1
Calle del Fomento	1	5	I	D3
Calle del Fomento	2	4	I	D3
Calle del Fomento	37	37	I	C2
Calle del Fomento	40	42	I	C2

Literal de Vía	Numeración		Mapa	Hojas
	Desde	Hasta		
Calle de Fortuny	1	23	I	H1
Calle de Fortuny	2	10	I	H1
Calle del Fósforo	1	5	I	A5
Calle del Fósforo	2	8	I	A5
Calle de Francisco de Rojas			I	F1
Calle de Francisco de Rojas	1	13	I	F1
Calle de Francisco de Rojas	2	14	I	F1
Plaza de Francisco Morano			I	B6
Plaza de Francisco Morano	1	3	I	B6
Plaza de Francisco Morano	4	4	I	B6
Calle de Francisco Piquer	1	1	I	D3
Calle de Francisco Piquer	2	2	I	D3
Calle de Francisco Ricci	1	17	I	C1
Calle de Francisco Ricci	2	18	I	C1
Calle de Fray Luis de León	1	11	I	F6
Calle de Fray Luis de León	2	2	I	F6
Calle de Fray Luis de León	8	12	I	F6
Calle de la Fresa	1	5	I	D4
Calle de la Fresa	2	6	I	D4
Calle de Fucar			I	G5
Calle de Fucar	1	23	I	G5
Calle de Fucar	2	24	I	G5
Calle de Fuencarral			I	E1
Calle de Fuencarral			I	E3
Calle de Fuencarral			I	E2
Calle de Fuencarral	1	19	I	E3
Calle de Fuencarral	2	14	I	E3
Calle de Fuencarral	36	74	I	F2
Calle de Fuencarral	39	79	I	F2
Calle de Fuencarral	80	82	I	E2
Calle de Fuencarral	83	91	I	E2
Calle de Fuencarral	92	132	I	E1
Calle de Fuencarral	97	125	I	E1
Plaza de Gabriel Miró	1	5	I	B5
Plaza de Gabriel Miró	6	8	I	B5
Plaza de Gabriel Miró	9	9	I	B5
Calle de Galdo	1	3	I	E3
Calle de la Galería de Robles	1	9	I	E1
Calle de la Galería de Robles	2	12	I	E1
Calle de Galileo	1	9	I	C1
Calle de Galileo	2	12	I	C1
Calle de García Gutiérrez	1	1	I	G2
Calle de García Molinas			I	D2
Calle de García Molinas	1	1	I	D2
Calle de García Molinas	2	4	I	D2

Literal de Vía	Numeración		Mapa	Hojas
	Desde	Hasta		
Calle del Gasómetro			I	D6
Calle del Gasómetro	1	7	I	D6
Calle del Gasómetro	2	4	I	D6
Calle del General Castaños	1	15	I	G2
Calle del General Castaños	2	6	I	G2
Calle del General Mitre	1	1	I	D2
Calle del General Mitre	2	4	I	D2
Calle del General Mitre	5	5	I	D2
Plaza del General Vara de Rey	1	1	I	D5
Plaza del General Vara de Rey	2	3	I	D5
Plaza del General Vara de Rey	4	5	I	D5
Plaza del General Vara de Rey	6	6	I	D5
Plaza del General Vara de Rey	7	10	I	D5
Plaza del General Vara de Rey	11	12	I	D5
Plaza del General Vara de Rey	12	14	I	D5
Calle de Génova			I	G2
Calle de Génova			I	G1
Calle de Génova	1	5	I	G1
Calle de Génova	2	6	I	G1
Calle de Génova	15	25	I	G2
Calle de Génova	18	22	I	G2
Calle de Génova	28	30	I	H2
Calle de Génova	29	31	I	H2
Calle de Gerona	1	3	I	D4
Calle de Gerona	2	16	I	D4
Calle de Gil Imón	1	7	I	B6
Calle de Gil Imón	2	2	I	B6
Calle de Gil Imón	6	10	I	B6
Calle del Gobernador	12	32	I	G5
Calle del Gobernador	15	33	I	G5
Calle del Gobernador	37	39	I	G5
Calle de Gómez de Mora	1	3	I	D4
Calle de Gómez de Mora	2	6	I	D4
Calle de Gonzalo Jiménez de Quesad			I	E3
Calle de Gonzalo Jiménez de Quesad	1	1	I	E3
Calle de Gonzalo Jiménez de Quesad	2	2	I	E3
Calle de Goya			I	H2
Calle de Goya	1	13	I	H2
Calle de Grafal	7	11	I	D5
Calle de Grafal	14	16	I	D5
Avda de la Gran Vía de San Francisco			I	C5
Avda de la Gran Vía de San Francisco	8	8	I	C5
Avda de la Gran Vía de San Francisco	11	11	I	C5
Avda de la Gran Vía de San Francisco	15	21	I	C5
Calle Gran Vía			I	F3

Literal de Vía	Numeración		Mapa	Hojas
	Desde	Hasta		
Calle Gran Vía			I	D3
Calle Gran Vía			I	E3
Calle Gran Vía	1	11	I	F3
Calle Gran Vía	2	16	I	F3
Calle Gran Vía	23	39	I	E3
Calle Gran Vía	26	28	I	E3
Calle Gran Vía	28	42	I	E3
Calle Gran Vía	41	51	I	D3
Calle Gran Vía	46	56	I	D3
Calle Gran Vía	69	73	I	C2
Calle Gran Vía	76	80	I	C2
Plaza de Granado	1	2	I	C5
Plaza de Granado	3	3	I	C5
Calle de Gravina	1	19	I	F2
Calle de Gravina	2	16	I	F2
Plaza de los Guardias de Corps	1	3	I	C1
Plaza de los Guardias de Corps	4	4	I	C1
Calle de Guillermo Rolland	1	11	I	C3
Calle de Guillermo Rolland	2	6	I	C3
Calle de Guzmán el Bueno	1	9	I	C1
Calle de Guzmán el Bueno	2	6	I	C1
Calle de Hartzenbusch	1	11	I	E1
Calle de Hartzenbusch	2	10	I	E1
Calle de los Hermanos Álvarez Quintero	1	9	I	F1
Calle de los Hermanos Álvarez Quintero	2	8	I	F1
Calle de Hermosilla			I	H2
Calle de Hermosilla	1	9	I	H2
Calle de Hermosilla	2	10	I	H2
Calle de Hernán Cortés	1	23	I	F2
Calle de Hernán Cortés	2	22	I	F2
Plaza de los Herradores	1	3	I	D4
Plaza de los Herradores	4	10	I	D4
Plaza de los Herradores	9	9	I	D4
Calle de las Hileras	1	13	I	D4
Calle de las Hileras	2	12	I	D4
Calle de las Hileras	18	18	I	D3
Calle de las Hileras	19	19	I	D3
Trva del Horno de la Mata	1	11	I	E3
Trva del Horno de la Mata	2	4	I	E3
Calle de Hortaleza	4	34	I	F3
Calle de Hortaleza	5	35	I	F3
Calle de Hortaleza	38	42	I	F3
Calle de Hortaleza	47	81	I	F2
Calle de Hortaleza	62	120	I	F2
Calle de Hortaleza	85	87	I	F2

Literal de Vía	Numeración		Mapa	Hojas
	Desde	Hasta		
Calle de la Huerta del Bayo			I	E6
Calle de la Huerta del Bayo	1	5	I	E6
Calle de la Huerta del Bayo	2	4	I	E6
Calle de la Huerta del Bayo	8	12	I	D6
Calle de la Huerta del Bayo	9	15	I	D6
Calle de las Huertas	15	47	I	F4
Calle de las Huertas	18	48	I	F4
Calle de las Huertas	71	75	I	G5
Calle de las Huertas	72	82	I	G5
Calle del Humilladero	1	25	I	C5
Calle del Humilladero	2	22	I	C5
Calle del Humilladero	26	30	I	C5
Plaza del Humilladero			I	C5
Plaza del Humilladero	1	2	I	C5
Plaza del Humilladero	3	6	I	C5
Plaza del Humilladero	4	4	I	C5
Calle de la Ilustración	1	21	I	B3
Calle de la Ilustración	2	18	I	B3
Calle Imperial			I	D4
Calle Imperial	1	11	I	D4
Calle Imperial	2	18	I	D4
Paseo Imperial	20	22	I	B6
Paseo Imperial	23	35	I	B6
Paseo Imperial	26	28	I	B6
Paseo Imperial	35	43	I	B6
Paseo Imperial	51	51	I	B6
Plaza de la Independencia			I	H3
Plaza de la Independencia	1	1	I	H3
Plaza de la Independencia	2	4	I	H3
Plaza de la Independencia	5	6	I	H3
Plaza de la Independencia	7	7	I	H3
Plaza de la Independencia	8	10	I	H3
Paseo de la Infanta Isabel	2	2	I	H6
Paseo de la Infanta Isabel	3	15	I	H6
Calle de las Infantas			I	F3
Calle de las Infantas	5	31	I	F3
Calle de las Infantas	6	44	I	F3
Calle del Infante	1	7	I	F4
Calle del Infante	2	10	I	F4
Calle de los Irlandeses	1	17	I	C5
Calle de Irún	1	3	I	B2
Calle de Irún	13	15	I	B3
Plaza de Isabel II			I	D3
Plaza de Isabel II	1	1	I	D3
Plaza de Isabel II	2	3	I	D3

Literal de Vía	Numeración		Mapa	Hojas
	Desde	Hasta		
Plaza de Isabel II	4	6	I	D3
Plaza de Isabel II	5	6	I	D3
Plaza de Isabel II	7	7	I	D3
Plaza de Isabel II	7	8	I	D3
Calle de Isabel la Católica	1	19	I	D3
Calle de Isabel la Católica	2	14	I	D3
Calle de Isabel Tintero	5	5	I	C6
Plaza de Jacinto Benavente	1	3	I	E4
Plaza de Jacinto Benavente	2	5	I	E4
Plaza de Jacinto Benavente	6	6	I	E4
Calle de Jacometrezo	1	15	I	D3
Calle de Jacometrezo	2	10	I	D3
Calle de Jerte	1	3	I	B5
Calle de Jerte	2	10	I	B5
Calle de Jesús del Valle	1	31	I	E2
Calle de Jesús del Valle	2	42	I	E2
Calle de Jesús y María	1	39	I	E5
Calle de Jesús y María	2	36	I	E5
Calle de Jesús	5	7	I	G5
Calle de Jesús	10	14	I	G5
Plaza de Jesús	1	3	I	G4
Plaza de Jesús	4	7	I	G4
Calle de José Antonio de Armona	1	9	I	F6
Calle de José Antonio de Armona	2	28	I	F6
Calle de José Marañón	1	11	I	F1
Calle de José Marañón	2	6	I	F1
Plaza de José Moreno Villa	1	1	I	C2
Plaza de José Moreno Villa	2	4	I	C2
Calle de Jovellanos	1	7	I	F4
Calle de Jovellanos	2	6	I	F4
Calle de Juan Álvarez Mendizábal	1	9	I	C2
Calle de Juan Álvarez Mendizábal	2	14	I	C2
Calle de Juan Álvarez Mendizábal	23	33	I	B2
Calle de Juan Álvarez Mendizábal	30	38	I	B2
Calle de Juan Álvarez Mendizábal	43	53	I	B1
Calle de Juan Álvarez Mendizábal	48	64	I	B1
Calle de Juan Álvarez Mendizábal	53	65	I	B1
Calle de Juan Álvarez Mendizábal	72	82	I	A1
Calle de Juan Álvarez Mendizábal	77	91	I	A1
Paseo de Juan Antonio Vallejo-Náje	54	56	I	B6
Paseo de Juan Antonio Vallejo-Náje	61	61	I	B6
Calle de Juan Bautista Sacchetti	1	3	I	H6
Calle de Juan Bautista Sacchetti	2	4	I	H6
Calle de Juan de Herrera	1	5	I	C4
Calle de Juan de Herrera	2	6	I	C4

Literal de Vía	Numeración		Mapa	Hojas
	Desde	Hasta		
Calle de Juan de Mena	4	16	I	H4
Calle de Juan de Mena	9	27	I	H4
Calle de Juan Duque	13	37	I	A5
Calle de Juan Duque	16	36	I	A5
Calle de Juanelo	1	5	I	E5
Calle de Juanelo	13	27	I	D5
Calle de Juanelo	14	28	I	D5
Calle de Justiniano	1	9	I	G2
Calle de Justiniano	2	14	I	G2
Calle de Larra	7	23	I	F1
Calle de Larra	8	18	I	F1
Calle de Las Cigarreras	1	5	I	D6
Calle de Las Cigarreras	2	8	I	D6
Calle de Latoneros	1	5	I	D4
Calle de Latoneros	2	12	I	D4
Calle de Lavapiés	1	55	I	E5
Calle de Lavapiés	2	56	I	E5
Plaza de Lavapiés			I	E5
Plaza de Lavapiés	1	2	I	E5
Plaza de Lavapiés	10	10	I	E5
Plaza de la Lealtad			I	G4
Plaza de la Lealtad	1	1	I	G4
Plaza de la Lealtad	2	5	I	G4
Plaza de la Lealtad	6	6	I	G4
Calle de la Lechuga	1	9	I	D4
Calle de la Lechuga	2	6	I	D4
Calle de Leganitos			I	C2
Calle de Leganitos	28	32	I	C2
Calle de Leganitos	39	47	I	C2
Calle del León	1	21	I	F4
Calle del León	2	22	I	F4
Calle de Leonor de la Vega	1	11	I	B6
Calle de Leonor de la Vega	2	10	I	B6
Plaza de las Letras	1	5	I	G5
Calle de la Libertad	1	17	I	F3
Calle de la Libertad	2	26	I	F3
Calle de la Libertad	21	29	I	F3
Calle de los Libreros			I	D3
Calle de los Libreros	1	9	I	D3
Calle de los Libreros	2	18	I	D3
Calle del Limón	1	9	I	C2
Calle del Limón	2	8	I	C2
Calle del Limón	26	28	I	C1
Calle de Linneo			I	A5
Calle de Linneo	11	35	I	A5

Literal de Vía	Numeración		Mapa	Hojas
	Desde	Hasta		
Calle de Linneo	14	40	I	A5
Calle de Lope de Vega			I	F4
Calle de Lope de Vega	1	23	I	F4
Calle de Lope de Vega	2	18	I	F4
Calle de Lope de Vega	36	40	I	G4
Calle de Lope de Vega	43	51	I	G4
Calle de López Silva	1	11	I	D5
Calle de López Silva	2	10	I	D5
Calle de López Silva	10	10	I	D5
Calle de Loreto y Chicote	1	15	I	E3
Calle de Loreto y Chicote	2	12	I	E3
Calle de Los Madrazo	1	15	I	F4
Calle de Los Madrazo	2	22	I	F4
Calle de Los Madrazo	21	23	I	G4
Calle de Los Madrazo	28	38	I	G4
Calle de Los Madrazo	29	29	I	G4
Calle de Luciente	1	15	I	C5
Calle de Luchana			I	E1
Calle de Luchana	1	5	I	E1
Calle de Luchana	2	4	I	E1
Calle de Luchana	14	24	I	F1
Calle de Luchana	17	23	I	F1
Calle de Luis de Góngora	1	7	I	F2
Calle de Luis de Góngora	2	6	I	F2
Calle de Luisa Fernanda	10	22	I	B2
Calle de Luisa Fernanda	15	27	I	B2
Calle de la Luna			I	D2
Calle de la Luna	2	8	I	E3
Calle de la Luna	15	21	I	D2
Calle de la Luna	24	34	I	D2
Calle de la Madera	14	48	I	E2
Calle de la Madera	23	59	I	E2
Calle de Madrid			I	C4
Calle de Madrid	2	2	I	C4
Calle de Madrid	3	3	I	C4
Calle del Maestro Guerrero	1	1	I	C2
Calle del Maestro Guerrero	2	10	I	C2
Calle del Maestro Sorozábal	3	3	I	A2
Calle del Maestro Sorozábal	4	4	I	A2
Calle del Maestro Victoria	3	7	I	E3
Calle del Maestro Victoria	4	4	I	D3
Calle del Maestro Victoria	6	10	I	E3
Calle del Maestro Villa	1	3	I	D4
Calle del Maestro Villa	2	2	I	D4
Calle de la Magdalena	1	15	I	E5

Literal de Vía	Numeración		Mapa	Hojas
	Desde	Hasta		
Calle de la Magdalena	2	14	I	E5
Calle de la Magdalena	29	33	I	F5
Calle de la Magdalena	34	42	I	F5
Calle de las Maldonadas	1	11	I	D5
Calle de las Maldonadas	2	8	I	D5
Calle de Mallorca	1	13	I	F6
Calle de Mallorca	2	6	I	F6
Calle de los Mancebos			I	C5
Calle de los Mancebos	1	19	I	C5
Calle de los Mancebos	2	18	I	C5
Calle de Manuel Cortina	1	13	I	F1
Calle de Manuel Cortina	2	20	I	F1
Calle de Manuel Fdez. y González			I	F4
Calle de Manuel Fdez. y González	1	17	I	F4
Calle de Manuel Fdez. y González	2	10	I	F4
Calle de Manuel González Longoria	1	5	I	F1
Calle de Manuel González Longoria	2	4	I	F1
Calle de Manuel Silvela			I	F1
Calle de Manuel Silvela	1	9	I	F1
Calle de Manuel Silvela	2	20	I	F1
Calle de Manuel Silvela	9	17	I	F1
Calle de Manuel	1	7	I	C2
Calle de Manuel	2	8	I	C2
Calle de Manuela Malasaña	1	29	I	E1
Calle de Manuela Malasaña	2	22	I	E1
Calle de la Manzana	1	21	I	D2
Avda del Manzanares	1	5	I	A6
Avda del Manzanares	16	20	I	A6
Avda del Manzanares	20	54	I	A6
Calle del Manzanares	1	1	I	B5
Calle del Manzanares	2	4	I	B5
Calle del Manzanares	14	26	I	A5
Calle del Manzanares	15	25	I	A5
Plaza de la Marina Española	1	8	I	C3
Plaza de la Marina Española	4	4	I	C3
Plaza de la Marina Española	9	12	I	C3
Plaza de la Marina Española	10	10	I	C3
Calle del Mármol	1	7	I	A6
Calle del Mármol	2	4	I	A6
Calle del Marqués de Cubas	4	8	I	G4
Calle del Marqués de Cubas	12	18	I	G4
Calle del Marqués de Cubas	13	27	I	G4
Calle del Marqués de la Ensenada	1	1	I	G2
Calle del Marqués de la Ensenada	2	16	I	G2
Calle del Marqués de la Valdavia			I	G6

Literal de Vía	Numeración		Mapa	Hojas
	Desde	Hasta		
Calle del Marqués de la Valdavia	1	9	I	G6
Calle del Marqués de la Valdavia	2	2	I	G6
Calle del Marqués de Leganés			I	D3
Calle del Marqués de Leganés	1	9	I	D3
Calle del Marqués de Leganés	2	16	I	D3
Calle del Marqués de Monasterio	1	7	I	G2
Calle del Marqués de Monasterio	2	10	I	G2
Calle del Marqués de Santa Ana	6	34	I	E2
Calle del Marqués de Santa Ana	11	45	I	E2
Calle del Marqués de Toca	1	1	I	G5
Calle del Marqués de Toca	2	2	I	G5
Calle del Marqués de Urquijo	1	17	I	B1
Calle del Marqués de Urquijo	2	18	I	B1
Calle del Marqués de Urquijo	28	46	I	A1
Calle del Marqués de Urquijo	29	47	I	A1
Calle del Marqués de Valdeiglesias			I	F3
Calle del Marqués de Valdeiglesias	1	5	I	F3
Calle del Marqués de Valdeiglesias	2	10	I	F3
Calle del Marqués de Zurgena	1	3	I	H2
Calle del Marqués de Zurgena	2	4	I	H2
Calle del Marqués del Riscal			I	H1
Calle del Marqués del Riscal	5	13	I	H1
Calle del Marqués del Riscal	6	16	I	H1
Calle del Marqués Viudo de Pontejos	1	9	I	E4
Calle del Marqués Viudo de Pontejos	2	2	I	E4
Calle del Marqués Viudo de Pontejos	8	14	I	D4
Calle del Marqués Viudo de Pontejos	15	17	I	D4
Calle de Martín de los Heros	1	13	I	C2
Calle de Martín de los Heros	2	14	I	C2
Calle de Martín de los Heros	31	39	I	B2
Calle de Martín de los Heros	34	42	I	B2
Calle de Martín de los Heros	50	68	I	B1
Calle de Martín de los Heros	51	79	I	B1
Calle de los Mártires de Alcalá			I	C1
Calle de los Mártires de Alcalá	1	11	I	C1
Calle de los Mártires de Alcalá	2	10	I	C1
Psaje de Matheu	1	3	I	E4
Calle Mayor			I	C4
Calle Mayor	1	1	I	E4
Calle Mayor	2	4	I	E4
Calle Mayor	8	52	I	D4
Calle Mayor	9	53	I	D4
Calle Mayor	67	79	I	C4
Calle Mayor	72	88	I	C4
Plaza Mayor			I	D4

Literal de Vía	Numeración		Mapa	Hojas
	Desde	Hasta		
Plaza Mayor	1	1	I	D4
Plaza Mayor	2	3	I	D4
Plaza Mayor	6	9	I	D4
Plaza Mayor	10	22	I	D4
Plaza Mayor	23	24	I	D4
Plaza Mayor	25	26	I	D4
Plaza Mayor	27	29	I	D4
Plaza Mayor	30	31	I	D4
Plaza Mayor	32	34	I	D4
Plaza Mayor	35	35	I	D4
Calle de Mazarredo	9	11	I	B5
Calle de Mazarredo	14	18	I	B5
Calle del Mediodía Chica	1	9	I	C5
Calle del Mediodía Chica	2	18	I	C5
Calle del Mediodía Grande	1	21	I	C5
Calle del Mediodía Grande	2	22	I	C5
Calle de Mejía Lequerica	1	7	I	F2
Calle de Mejía Lequerica	2	6	I	F2
Calle de Mejía Lequerica	10	20	I	F1
Calle de Mejía Lequerica	11	23	I	F1
Paseo de los Melancólicos	12	22	I	A6
Paseo de los Melancólicos	15	49	I	A6
Cllon del Mellizo	1	7	I	D6
Cllon del Mellizo	2	6	I	D6
Calle de Méndez Álvaro	1	1	I	G6
Calle de Méndez Álvaro	1	1	I	H6
Calle de Méndez Álvaro	2	14	I	G6
Calle de Méndez Núñez			I	H4
Calle de Méndez Núñez	1	19	I	H4
Calle de Méndez Núñez	2	10	I	H4
Calle del Mesón de Paños	1	11	I	D4
Calle del Mesón de Paredes			I	E6
Calle del Mesón de Paredes	1	53	I	E5
Calle del Mesón de Paredes	2	64	I	E5
Calle del Mesón de Paredes	63	85	I	E6
Calle del Mesón de Paredes	68	92	I	E6
Calle de Mesonero Romanos			I	E3
Calle de Mesonero Romanos	1	17	I	E3
Calle de Mesonero Romanos	2	20	I	E3
Calle de Miguel Moya			I	D3
Calle de Miguel Moya	1	1	I	D3
Calle de Miguel Moya	2	8	I	D3
Calle de Miguel Servet	7	25	I	E6
Calle de Miguel Servet	8	14	I	E6
Calle de los Milaneses	1	3	I	D4

Literal de Vía	Numeración		Mapa	Hojas
	Desde	Hasta		
Calle de las Minas	1	23	I	D2
Calle de las Minas	2	26	I	D2
Calle de Ministriles Chica	1	1	I	E5
Calle de Ministriles Chica	2	4	I	E5
Calle de Ministriles	1	23	I	E5
Calle de Ministriles	4	22	I	E5
Calle de Mira el Río Alta	1	13	I	D5
Calle de Mira el Río Alta	2	12	I	D5
Calle de Mira el Río Baja	7	23	I	D6
Calle de Mira el Río Baja	12	20	I	D6
Calle de Mira el Sol			I	E6
Calle de Mira el Sol	1	3	I	E6
Calle de Mira el Sol	9	25	I	D6
Calle de Mira el Sol	12	28	I	D6
Calle de la Misericordia	1	1	I	D3
Calle de la Misericordia	2	4	I	D3
Calle del Molino de Viento	1	29	I	E2
Calle del Molino de Viento	2	30	I	E2
Calle de Montalbán	3	13	I	H3
Calle de Montalbán	4	14	I	H3
Calle del Monte Esquinza			I	G2
Calle del Monte Esquinza	1	11	I	G2
Calle del Monte Esquinza	2	6	I	G2
Calle del Monte Esquinza	12	24	I	G1
Calle del Monte Esquinza	17	25	I	G1
Calle del Monte Esquinza	32	38	I	H1
Calle del Monte Esquinza	33	41	I	H1
Calle de Monteleón			I	E1
Calle de Monteleón	1	25	I	E1
Calle de Monteleón	2	38	I	E1
Calle de la Montera	22	48	I	E3
Calle de la Montera	23	33	I	E3
Calle de la Montera	33	47	I	E3
Calle del Montserrat	1	17	I	D1
Calle del Montserrat	2	34	I	D1
Calle de Moratín			I	F5
Calle de Moratín	1	25	I	F5
Calle de Moratín	2	18	I	F5
Calle de Moratín	34	52	I	G5
Calle de Moratín	37	49	I	G5
Calle de Moreno Nieto	2	2	I	B5
Calle de Moreno Nieto	8	20	I	A5
Calle de Moreno Nieto	9	21	I	A5
Calle de la Morería	1	5	I	C4
Calle de la Morería	2	4	I	C4

Literal de Vía	Numeración		Mapa	Hojas
	Desde	Hasta		
Calle de la Morería	6	10	I	C5
Calle de la Morería	9	17	I	C5
Calle de la Morería	10	12	I	C5
Plaza de la Morería	1	1	I	C4
Plaza de la Morería	2	5	I	C4
Calle de Moreto			I	H4
Calle de Moreto	1	13	I	H4
Calle de Moreto	2	8	I	H4
Calle de Moreto	14	14	I	H5
Calle de Moreto	19	19	I	H5
Plaza de los Mostenses			I	D2
Plaza de los Mostenses	1	1	I	D2
Plaza de los Mostenses	2	3	I	D2
Plaza de los Mostenses	4	5	I	D2
Plaza de los Mostenses	6	7	I	D2
Plaza de los Mostenses	8	9	I	D2
Plaza de los Mostenses	11	13	I	D2
Calle de Mozart			I	A2
Calle de Mozart	2	2	I	A3
Calle de Mozart	7	9	I	A2
Calle de Muñozpedro	2	6	I	B6
Calle de Muñozpedro	10	12	I	B6
Calle de Muñoz Torrero	1	9	I	E3
Calle de Muñoz Torrero	2	8	I	E3
Calle de Murcia	1	19	I	G6
Calle de Murcia	2	20	I	G6
Calle de las Navas de Tolosa	1	9	I	D3
Calle de las Navas de Tolosa	2	12	I	D3
Calle de las Negras			I	C2
Calle de las Negras	2	4	I	C2
Calle de Nicasio Gallego	1	19	I	F1
Calle de Nicasio Gallego	2	20	I	F1
Calle de Noblejas	1	7	I	C4
Calle de Noblejas	2	6	I	C4
Calle del Norte	1	19	I	D2
Calle del Norte	2	12	I	D2
Calle de Noviciado	1	9	I	D2
Calle de Noviciado	2	20	I	D2
Calle del Nuncio	1	15	I	D4
Calle del Nuncio	2	12	I	D4
Calle del Nuncio	16	16	I	C5
Calle del Nuncio	19	19	I	C5
Calle de Núñez de Arce			I	E4
Calle de Núñez de Arce	1	17	I	E4
Calle de Núñez de Arce	2	16	I	E4

Literal de Vía	Numeración		Mapa	Hojas
	Desde	Hasta		
Psaje del Obispo	1	1	I	D4
Psaje del Obispo	2	4	I	D4
Calle del Olivar	1	5	I	E5
Calle del Olivar	2	54	I	E5
Calle del Olivar	5	47	I	E5
Calle del Olmo	18	36	I	F5
Calle del Olmo	27	39	I	F5
Paseo de los Olmos	1	15	I	C6
Paseo de los Olmos	2	18	I	C6
Calle de Orellana	7	27	I	G2
Calle de Orellana	8	20	I	G2
Calle de Orfila	1	9	I	G1
Calle de Orfila	2	12	I	G1
Calle de Oriente	1	11	I	C5
Calle de Oriente	2	8	I	C5
Plaza de Oriente			I	C3
Plaza de Oriente	1	4	I	C3
Plaza de Oriente	5	5	I	C3
Plaza de Oriente	6	8	I	C3
Plaza de Oriente	9	9	I	C3
Plaza de la Paja	6	6	I	C4
Calle de Palafox	1	3	I	F1
Calle de Palafox	2	4	I	F1
Calle de la Palma			I	D2
Calle de la Palma	1	39	I	E2
Calle de la Palma	2	34	I	E2
Calle de la Palma	46	62	I	D2
Calle de la Palma	49	67	I	D2
Calle de la Paloma	14	20	I	C6
Calle de la Paloma	19	41	I	C6
Pzo del Panecillo	1	1	I	D4
Pzo del Panecillo	2	2	I	D4
Trva de Parada	1	1	I	D2
Trva de Parada	2	6	I	D2
Trva de Parada	5	5	I	D2
Trva de Parada	10	10	I	D2
Calle de Paradinás	1	23	I	A6
Calle de Paradinás	2	20	I	A6
Calle de la Pasa	1	7	I	D4
Calle de la Pasa	2	10	I	D4
Calle de Pavia	2	6	I	C3
Calle de la Paz	1	19	I	E4
Calle de la Paz	2	10	I	E4
Calle de Pedro Muñoz Seca			I	H3
Calle de Pedro Muñoz Seca	1	5	I	H3

Literal de Vía	Numeración		Mapa	Hojas
	Desde	Hasta		
Calle de Pedro Muñoz Seca	2	6	I	H3
Plaza de Pedro Zerolo	1	4	I	F3
Plaza de Pedro Zerolo	5	7	I	F3
Plaza de Pedro Zerolo	8	12	I	F3
Plaza de Pedro Zerolo	13	14	I	F3
Calle de Pelayo	15	55	I	F2
Calle de Pelayo	18	68	I	F2
Calle de Peña de Francia	1	17	I	D6
Calle de Peña de Francia	2	16	I	D6
Calle del Pez			I	D2
Calle del Pez			I	E2
Calle del Pez	1	15	I	E2
Calle del Pez	2	16	I	E2
Calle del Pez	19	33	I	D2
Calle del Pez	22	42	I	D2
Calle de Piamonte	8	20	I	G2
Calle de Piamonte	13	29	I	G2
Paseo del Pintor Rosales			I	B2
Paseo del Pintor Rosales	1	1	I	B2
Paseo del Pintor Rosales	1	3	I	A1
Paseo del Pintor Rosales	2	14	I	B2
Paseo del Pintor Rosales	30	62	I	A1
Calle Pizarra	1	5	I	A5
Plaza de Platería de Martínez	1	3	I	G5
Plaza de Platería de Martínez	2	2	I	G5
Calle de Ponciano	1	7	I	D2
Calle de Ponciano	2	14	I	D2
Plaza de Pontejos			I	E4
Plaza de Pontejos	1	2	I	E4
Plaza de Pontejos	3	3	I	E4
Paseo de Pontones			I	B6
Paseo de Pontones	10	22	I	B6
Paseo de Pontones	21	53	I	B6
Paseo de Pontones	26	28	I	A6
Paseo de Pontones	69	69	I	A6
Calle Postas	11	21	I	D4
Calle Postas	12	28	I	D4
Calle del Postigo de San Martín	1	11	I	D3
Calle del Postigo de San Martín	2	10	I	D3
Calle de las Pozas	1	17	I	D2
Calle de las Pozas	2	18	I	D2
Trva de las Pozas			I	D2
Trva de las Pozas	1	5	I	D2
Trva de las Pozas	2	6	I	D2
Calle del Prado			I	F4

Literal de Vía	Numeración		Mapa	Hojas
	Desde	Hasta		
Calle del Prado	1	31	I	F4
Calle del Prado	2	28	I	F4
Paseo del Prado			I	G4
Paseo del Prado			I	G5
Paseo del Prado	1	1	I	G3
Paseo del Prado	4	16	I	G4
Paseo del Prado	7	9	I	G4
Paseo del Prado	13	13	I	G5
Paseo del Prado	22	48	I	G5
Calle de Preciados	1	1	I	E4
Calle de Preciados	2	2	I	E4
Calle de Preciados	7	13	I	E3
Calle de Preciados	14	26	I	E3
Calle de Preciados	27	37	I	D3
Calle de Preciados	30	46	I	D3
Cllon de Preciados	1	5	I	E3
Cllon de Preciados	2	6	I	E3
Calle del Pretil de los Consejos	1	11	I	C4
Calle de Prim	1	5	I	G3
Calle de Prim	2	6	I	G3
Calle de la Primavera	1	15	I	F5
Calle de la Primavera	2	14	I	F5
Calle de la Princesa	1	17	I	C2
Calle de la Princesa	2	2	I	C2
Calle de la Princesa	10	16	I	C2
Calle de la Princesa	24	32	I	C1
Calle de la Princesa	25	31	I	C1
Calle de la Princesa	38	40	I	B1
Calle de la Princesa	39	53	I	B1
Calle de la Princesa	56	56	I	B1
Calle del Príncipe Anglona			I	C4
Calle del Príncipe Anglona	1	7	I	C4
Calle del Príncipe			I	F4
Calle del Príncipe	1	35	I	F4
Calle del Príncipe	2	28	I	F4
Calle de la Piora	1	1	I	D3
Plaza de la Provincia			I	D4
Plaza de la Provincia	1	1	I	D4
Plaza de la Provincia	2	6	I	D4
Plaza de la Provincia	7	7	I	D4
Calle de Provisiones	1	1	I	E6
Calle de Provisiones	2	28	I	E6
Calle de Provisiones	7	17	I	E6
Calle de la Puebla	1	9	I	E3
Calle de la Puebla	2	18	I	E3

Literal de Vía	Numeración		Mapa	Hojas
	Desde	Hasta		
Calle de la Puebla	15	15	I	E2
Plaza de Puerta Cerrada			I	D4
Plaza de Puerta Cerrada	2	6	I	D4
Plaza de Puerta Cerrada	7	8	I	D4
Plaza de Puerta Cerrada	9	13	I	D4
Plaza de Puerta Cerrada	10	10	I	D4
Plaza de Puerta de Moros			I	C5
Plaza de Puerta de Moros	1	4	I	C5
Plaza de Puerta de Moros	5	8	I	C5
Plaza de Puerta de Moros	6	6	I	C5
Gta de Puerta de Toledo			I	C6
Gta de Puerta de Toledo	1	7	I	C6
Gta de Puerta de Toledo	2	6	I	C6
Plaza de la Puerta del Sol			I	E4
Plaza de la Puerta del Sol	1	1	I	E4
Plaza de la Puerta del Sol	2	8	I	E4
Plaza de la Puerta del Sol	7	10	I	E4
Plaza de la Puerta del Sol	11	14	I	E4
Plaza de la Puerta del Sol	12	12	I	E4
Calle de Puñonrostro	1	1	I	D4
Calle de Puñonrostro	2	8	I	D4
Calle de Quevedo	1	7	I	F4
Calle de Quintana	1	19	I	B1
Calle de Quintana	2	24	I	B1
Calle de Quiñones	1	21	I	D1
Calle de Quiñones	2	14	I	D1
Calle de Rafael de Riego	1	1	I	G6
Calle de Rafael de Riego	2	12	I	G6
Plaza de Ramales			I	C4
Plaza de Ramales	1	5	I	C4
Plaza de Ramales	2	4	I	C4
Plaza del Rastrillo			I	E2
Plaza del Rastrillo	1	1	I	E2
Calle de Rebeque	2	6	I	C4
Cllon del Recodo	1	5	I	D3
Cllon del Recodo	2	4	I	D3
Calle de Recoletos	13	25	I	H3
Calle de Recoletos	14	24	I	H3
Paseo de Recoletos			I	H2
Paseo de Recoletos			I	G3
Paseo de Recoletos	1	13	I	G3
Paseo de Recoletos	2	8	I	G3
Paseo de Recoletos	14	22	I	H2
Paseo de Recoletos	23	43	I	H2
Calle de Redondilla	1	17	I	C5

Literal de Vía	Numeración		Mapa	Hojas
	Desde	Hasta		
Calle de Redondilla	2	14	I	C5
Calle de la Reina			I	F3
Calle de la Reina	1	41	I	F3
Calle de la Reina	2	26	I	F3
Calle del Reloj	1	3	I	C3
Calle del Reloj	4	22	I	C3
Calle de Requena	1	7	I	C4
Calle del Rey Francisco	5	17	I	B1
Calle del Rey Francisco	6	16	I	B1
Calle del Rey Francisco	25	33	I	B2
Calle del Rey Francisco	26	30	I	B2
Paseo del Rey	1	3	I	B3
Paseo del Rey	2	16	I	B3
Calle de los Reyes			I	C2
Calle de los Reyes	1	7	I	D2
Calle de los Reyes	2	4	I	D2
Calle de los Reyes	18	18	I	C2
Calle de los Reyes	23	23	I	C2
Calle de la Ribera de Curtidores			I	D6
Calle de la Ribera de Curtidores	1	13	I	D5
Calle de la Ribera de Curtidores	2	2	I	D5
Calle de la Ribera de Curtidores	12	32	I	D6
Calle de la Ribera de Curtidores	21	39	I	D6
Calle de la Ribera de Curtidores	43	43	I	D6
Calle de Ricardo León	1	7	I	D2
Calle de Ricardo León	2	2	I	D2
Calle del Río	1	3	I	C2
Calle del Río	2	6	I	C2
Calle del Río	11	11	I	C3
Calle del Río	20	24	I	C3
Calle de Rodas	15	19	I	D6
Calle de Rodas	20	28	I	D6
Calle de Rodrigo de Guevara	1	9	I	D5
Calle de Rodrigo de Guevara	2	8	I	D5
Calle del Rollo			I	C4
Calle del Rollo	1	9	I	C4
Calle del Rollo	2	2	I	C4
Calle del Rollo	6	12	I	C4
Calle de Rompelanzas	1	1	I	E3
Calle de Rompelanzas	2	2	I	E3
Calle de la Rosa	1	7	I	F5
Calle de la Rosa	2	10	I	F5
Calle del Rosario	29	31	I	B5
Calle de la Ruda	1	21	I	D5
Calle de la Ruda	2	20	I	D5

Literal de Vía	Numeración		Mapa	Hojas
	Desde	Hasta		
Calle de Ruiz de Alarcón	5	23	I	H4
Calle de Ruiz de Alarcón	8	18	I	H4
Calle de Ruiz de Alarcón	18	20	I	H4
Gta de Ruiz Jiménez			I	D1
Gta de Ruiz Jiménez	1	1	I	D1
Gta de Ruiz Jiménez	2	3	I	D1
Calle de Ruiz			I	E1
Calle de Ruiz	1	29	I	E1
Calle de Ruiz	2	30	I	E1
Calle de Ruy González de Clavijo	1	5	I	A6
Calle de Ruy González de Clavijo	2	6	I	A6
Calle del Sacramento	1	11	I	C4
Calle del Sacramento	2	6	I	C4
Calle del Sacramento	10	12	I	C4
Calle de Sagasta			I	E1
Calle de Sagasta			I	F1
Calle de Sagasta	1	1	I	E1
Calle de Sagasta	2	4	I	E1
Calle de Sagasta	10	28	I	F1
Calle de Sagasta	11	29	I	F1
Calle de la Sal	1	3	I	D4
Calle de la Sal	2	2	I	D4
Plaza de Salesas	1	1	I	G2
Plaza de Salesas	1	4	I	G2
Plaza de Salesas	5	5	I	G2
Plaza de Salesas	6	9	I	G2
Plaza de Salesas	10	11	I	G2
Calle de Salitre	1	31	I	F5
Calle de Salitre	2	38	I	F5
Calle de Salitre	39	49	I	F6
Calle de Salitre	52	64	I	F6
Calle de la Salud	1	3	I	E3
Calle de la Salud	2	12	I	E3
Calle de la Salud	9	21	I	E3
Calle de Salustiano Olozaga	7	13	I	H3
Calle de Salustiano Olozaga	12	20	I	H3
Calle de San Agustín	1	19	I	F4
Calle de San Agustín	2	18	I	F4
Calle de San Alberto	1	5	I	E3
Calle de San Alberto	2	2	I	E3
Calle de San Alejandro	1	1	I	A6
Calle de San Alejandro	2	12	I	A6
Calle de San Andrés	1	13	I	E2
Calle de San Andrés	2	12	I	E2
Calle de San Andrés	15	35	I	E1

Literal de Vía	Numeración		Mapa	Hojas
	Desde	Hasta		
Calle de San Andrés	18	44	I	E1
Cstan de San Andrés	1	1	I	C4
Cstan de San Andrés	2	6	I	C4
Cstan de San Andrés	3	3	I	C5
Cstan de San Andrés	12	22	I	C5
Plaza de San Andrés	1	3	I	C5
Plaza de San Andrés	4	4	I	C5
Calle de San Bartolomé	1	5	I	F3
Calle de San Bartolomé	2	4	I	F3
Calle de San Bernardino	1	1	I	D2
Calle de San Bernardino	2	6	I	D2
Calle de San Bernardino	7	17	I	C2
Calle de San Bernardino	12	22	I	C2
Calle de San Bernardo			I	D3
Calle de San Bernardo	1	15	I	D3
Calle de San Bernardo	2	10	I	D3
Calle de San Bernardo	20	66	I	D2
Calle de San Bernardo	21	63	I	D2
Calle de San Bernardo	72	72	I	D1
Calle de San Bernardo	72	92	I	D1
Calle de San Bernardo	75	91	I	D1
Calle de San Blas	1	5	I	G5
Calle de San Blas	2	12	I	G5
Calle de San Bruno	1	7	I	D5
Calle de San Bruno	2	6	I	D5
Calle de San Buenaventura	4	14	I	B5
Calle de San Buenaventura	5	9	I	B5
Calle de San Carlos	1	17	I	E5
Calle de San Carlos	2	14	I	E5
Calle de San Cayetano			I	D5
Calle de San Cayetano	1	7	I	D5
Calle de San Cayetano	2	12	I	D5
Calle de San Cosme y San Damián	1	15	I	F5
Calle de San Cosme y San Damián	2	24	I	F5
Calle de San Cristóbal			I	D4
Calle de San Cristóbal	1	17	I	D4
Calle de San Cristóbal	2	14	I	D4
Calle de San Dimas	11	23	I	D1
Calle de San Dimas	14	22	I	D1
Calle de San Eugenio	1	9	I	F5
Calle de San Eugenio	2	10	I	F5
Calle de San Felipe Neri	1	1	I	D4
Calle de San Felipe Neri	2	4	I	D4
Cra de San Francisco	1	15	I	C5
Cra de San Francisco	2	16	I	C5

Literal de Vía	Numeración		Mapa	Hojas
	Desde	Hasta		
Plaza de San Francisco			I	C5
Plaza de San Francisco	1	1	I	C5
Plaza de San Francisco	2	6	I	C5
Plaza de San Francisco	5	5	I	C5
Plaza de San Ginés	1	3	I	D4
Plaza de San Ginés	4	5	I	D4
Pzo de San Ginés	1	5	I	D4
Calle de San Gregorio	1	21	I	F2
Calle de San Gregorio	2	10	I	F2
Calle de San Hermenegildo	1	31	I	D1
Calle de San Hermenegildo	2	36	I	D1
Calle de San Ignacio de Loyola			I	D2
Calle de San Ignacio de Loyola	1	9	I	D2
Calle de San Ignacio de Loyola	2	16	I	D2
Calle de San Ildefonso	23	29	I	G5
Calle de San Ildefonso	24	32	I	G5
Plaza de San Ildefonso	1	8	I	E2
Plaza de San Ildefonso	6	6	I	E2
Plaza de San Ildefonso	9	9	I	E2
Calle de San Isidoro de Sevilla	1	9	I	C6
Calle de San Isidoro de Sevilla	2	10	I	C6
Calle de San Isidro Labrador	1	23	I	C5
Calle de San Isidro Labrador	2	26	I	C5
Plaza de San Javier	1	1	I	C4
Plaza de San Javier	2	2	I	C4
Cra de San Jerónimo			I	E4
Cra de San Jerónimo	1	3	I	E4
Cra de San Jerónimo	2	4	I	E4
Cra de San Jerónimo	9	23	I	F4
Cra de San Jerónimo	22	40	I	F4
Cra de San Jerónimo	44	48	I	F4
Calle de San José	5	9	I	F5
Calle de San José	6	12	I	F5
Plzla de San Juan			I	G5
Plzla de San Juan	1	1	I	G5
Calle de San Justo			I	D4
Calle de San Justo	1	1	I	D4
Calle de San Justo	2	4	I	D4
Calle de San Justo	5	5	I	D4
Calle de San Leonardo			I	C2
Calle de San Leonardo	1	9	I	C2
Calle de San Leonardo	2	14	I	C2
Calle de San Lorenzo	1	19	I	F2
Calle de San Lorenzo	2	28	I	F2
Calle de San Lucas	1	7	I	F2

Literal de Vía	Numeración		Mapa	Hojas
	Desde	Hasta		
Calle de San Lucas	2	2	I	F2
Calle de San Lucas	14	14	I	G2
Calle de San Lucas	19	21	I	G2
Calle de San Marcos	1	37	I	F3
Calle de San Marcos	2	38	I	F3
Calle de San Martín	4	4	I	D3
Calle de San Martín	5	5	I	D3
Plaza de San Martín			I	D3
Plaza de San Martín	1	1	I	D3
Plaza de San Martín	2	3	I	D3
Plaza de San Martín	4	5	I	D3
Calle de San Mateo			I	F2
Calle de San Mateo	1	25	I	F2
Calle de San Mateo	2	34	I	F2
Trva de San Mateo	1	17	I	F2
Trva de San Mateo	2	18	I	F2
Plaza de San Miguel			I	D4
Plaza de San Miguel	1	2	I	D4
Plaza de San Miguel	3	3	I	D4
Plaza de San Miguel	4	10	I	D4
Plaza de San Miguel	7	7	I	D4
Plaza de San Miguel	11	11	I	D4
Calle de San Millán			I	D5
Calle de San Millán	1	5	I	D5
Calle de San Millán	2	6	I	D5
Calle de San Nicolás	1	15	I	C4
Calle de San Nicolás	2	12	I	C4
Plaza de San Nicolás			I	C4
Plaza de San Nicolás	1	2	I	C4
Plaza de San Nicolás	3	4	I	C4
Plaza de San Nicolás	5	5	I	C4
Plaza de San Nicolás	6	6	I	C4
Calle de San Onofre	1	5	I	E3
Calle de San Onofre	2	10	I	E3
Calle de San Pedro Mártir	1	11	I	E5
Calle de San Pedro Mártir	2	10	I	E5
Calle de San Pedro			I	G5
Calle de San Pedro	1	25	I	G5
Calle de San Pedro	2	28	I	G5
Cstan de San Pedro	2	2	I	C4
Cstan de San Pedro	3	11	I	C5
Cstan de San Pedro	6	14	I	C5
Calle de San Quintín	1	1	I	C3
Calle de San Quintín	2	10	I	C3
Calle de San Ricardo	1	3	I	E4

Literal de Vía	Numeración		Mapa	Hojas
	Desde	Hasta		
Calle de San Sebastián	1	1	I	E4
Calle de San Sebastián	2	2	I	E4
Calle de San Simón	1	5	I	F5
Calle de San Vicente Ferrer			I	D2
Calle de San Vicente Ferrer	4	44	I	E2
Calle de San Vicente Ferrer	7	41	I	E2
Calle de San Vicente Ferrer	49	71	I	D2
Calle de San Vicente Ferrer	54	92	I	D2
Cstan de San Vicente	1	9	I	D2
Cstan de San Vicente	2	8	I	D2
Custa de San Vicente			I	C3
Custa de San Vicente	1	1	I	B3
Custa de San Vicente	2	6	I	C3
Custa de San Vicente	24	42	I	B3
Gta de San Vicente			I	A3
Gta de San Vicente	1	1	I	A3
Calle de Sánchez Bustillo	1	9	I	G5
Calle de Sandoval			I	E1
Calle de Sandoval	1	25	I	E1
Calle de Sandoval	2	12	I	E1
Calle de Sandoval	16	22	I	E1
Calle de Santa Águeda	1	3	I	F2
Calle de Santa Águeda	2	6	I	F2
Calle de Santa Ana	1	15	I	D5
Calle de Santa Ana	2	20	I	D5
Calle de Santa Ana	19	31	I	D5
Plaza de Santa Ana	14	15	I	E4
Plaza de Santa Ana	16	16	I	E4
Plaza de Santa Bárbara	5	5	I	G1
Plaza de Santa Bárbara	5	7	I	G1
Calle de Santa Brígida	1	33	I	F2
Calle de Santa Brígida	2	14	I	F2
Calle de Santa Casilda	2	2	I	C6
Calle de Santa Catalina	1	7	I	F4
Calle de Santa Catalina	2	12	I	F4
Calle de Santa Clara	1	7	I	C4
Calle de Santa Clara	2	10	I	C4
Calle de Santa Cruz de Marcenado	1	17	I	D1
Calle de Santa Cruz de Marcenado	2	16	I	D1
Calle de Santa Cruz de Marcenado	22	36	I	C1
Calle de Santa Cruz de Marcenado	25	27	I	C1
Calle de Santa Cruz de Marcenado	27	33	I	C1
Plaza de Santa Cruz	1	5	I	D4
Plaza de Santa Cruz	2	2	I	D4
Plaza de Santa Cruz	6	6	I	D4

Literal de Vía	Numeración		Mapa	Hojas
	Desde	Hasta		
Calle de Santa Engracia			I	G1
Calle de Santa Engracia	1	11	I	G1
Calle de Santa Engracia	2	16	I	G1
Calle de Santa Engracia	22	24	I	F1
Calle de Santa Engracia	27	27	I	F1
Calle de Santa Inés	1	3	I	G5
Calle de Santa Inés	2	12	I	G5
Calle de Santa Isabel	1	45	I	F5
Calle de Santa Isabel	2	46	I	F5
Calle de Santa Isabel	48	50	I	G5
Calle de Santa Isabel	51	53	I	G5
Calle de Santa Isabel	57	57	I	G6
Calle de Santa Lucía	1	21	I	E2
Calle de Santa Lucía	2	16	I	E2
Paseo de Santa María de la Cabeza			I	G6
Paseo de Santa María de la Cabeza	1	29	I	G6
Paseo de Santa María de la Cabeza	2	20	I	G6
Paseo de Santa María de la Cabeza	24	36	I	G6
Calle de Santa María Micaela	1	1	I	C2
Calle de Santa María Micaela	2	6	I	C2
Calle de Santa María	5	21	I	F5
Calle de Santa María	12	38	I	F5
Calle de Santa María	25	29	I	F5
Calle de Santa Polonia	1	11	I	F5
Calle de Santa Polonia	2	14	I	F5
Calle de Santa Teresa	5	11	I	G2
Calle de Santa Teresa	8	16	I	G2
Calle de Santiago el Verde	1	17	I	E6
Calle de Santiago el Verde	2	12	I	E6
Calle de Santiago	1	1	I	D4
Calle de Santiago	2	4	I	D4
Calle de Santiago	24	24	I	C4
Cstan de Santiago	1	7	I	D4
Cstan de Santiago	2	8	I	D4
Plaza de Santiago			I	C4
Plaza de Santiago	1	1	I	C4
Plaza de Santiago	2	4	I	C4
Plaza de Santiago	5	5	I	C4
Custa de Santo Domingo			I	D3
Custa de Santo Domingo	7	13	I	D3
Custa de Santo Domingo	14	24	I	D3
Plaza de Santo Domingo			I	D3
Plaza de Santo Domingo	1	1	I	D3
Plaza de Santo Domingo	7	14	I	D3
Plaza de Santo Domingo	10	12	I	D3

Literal de Vía	Numeración		Mapa	Hojas
	Desde	Hasta		
Plaza de Santo Domingo	15	21	I	D3
Plaza de Santo Domingo	16	18	I	D3
Calle de Santo Tomás	1	7	I	D4
Calle de Santo Tomás	2	4	I	D4
Calle de Santo Tomé	1	7	I	G2
Calle de Santo Tomé	2	10	I	G2
Calle de Santocildes	1	1	I	E6
Calle de Santocildes	2	4	I	E6
Calle de Sebastián Elcano	12	34	I	F6
Calle de Sebastián Elcano	13	29	I	F6
Plaza de Segovia Nueva			I	D4
Plaza de Segovia Nueva	1	1	I	D4
Calle de Segovia			I	C4
Calle de Segovia	1	3	I	D4
Calle de Segovia	2	2	I	D4
Calle de Segovia	6	12	I	C4
Calle de Segovia	9	21	I	C4
Calle de Segovia	12	26	I	C4
Calle de Segovia	28	28	I	B4
Calle de Segovia	29	55	I	B4
Calle de Segovia	67	81	I	A4
Ronda de Segovia			I	C6
Ronda de Segovia			I	B5
Ronda de Segovia	2	2	I	B5
Ronda de Segovia	3	23	I	B5
Ronda de Segovia	28	32	I	B6
Ronda de Segovia	48	52	I	C6
Ronda de Segovia	67	67	I	B6
Ronda de Segovia	71	95	I	C6
Calle del Seminario de Nobles			I	C1
Calle del Seminario de Nobles	1	1	I	C1
Calle del Seminario de Nobles	2	4	I	C1
Calle de los Señores de Luzón	1	11	I	C4
Calle de los Señores de Luzón	2	12	I	C4
Trva de los Señores de Luzón	1	3	I	C4
Trva de los Señores de Luzón	2	4	I	C4
Calle de Serrano Anguita	3	13	I	F1
Calle de Serrano Anguita	8	18	I	F1
Calle de Serrano Jover	5	5	I	C1
Calle de Serrano Jover	6	8	I	C1
Calle de Serrano			I	H3
Calle de Serrano	1	9	I	H3
Calle de Serrano	2	12	I	H3
Calle de Serrano	13	23	I	H2
Calle de Serrano	16	42	I	H2

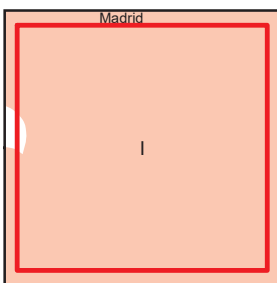
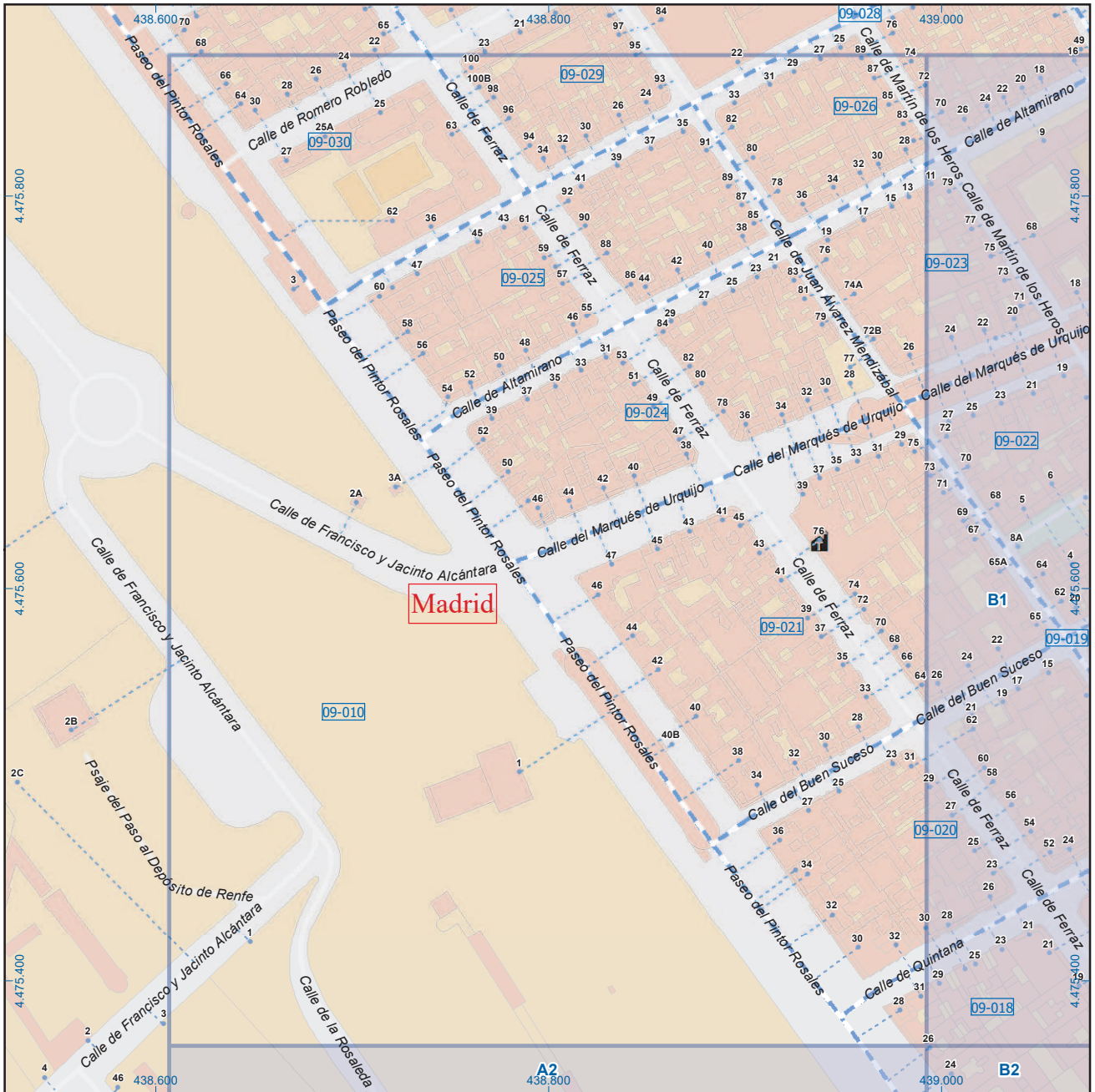
Literal de Vía	Numeración		Mapa	Hojas
	Desde	Hasta		
Calle de Sevilla	1	1	I	F4
Calle del Siete de Julio			I	D4
Calle del Siete de Julio	1	5	I	D4
Calle de Silva			I	D3
Calle de Silva	1	23	I	D3
Calle de Silva	2	24	I	D3
Calle de Soler y González	1	1	I	E5
Calle de Soler y González	2	2	I	E5
Calle de Sombrerería	1	13	I	F6
Calle de Sombrerería	2	24	I	F6
Calle de Sombrerete			I	E6
Calle de Sombrerete	7	17	I	E6
Calle de Sombrerete	10	26	I	E6
Calle de Soria	1	9	I	D6
Calle de Soria	2	4	I	D6
Plaza de Sta. M ^a Soledad Torres	1	1	I	E3
Plaza de Sta.Catalina de los Donad	1	3	I	D3
Plaza de Sta.Catalina de los Donad	2	2	I	D3
Calle de Tabernillas			I	C5
Calle de Tabernillas	1	5	I	C5
Calle de Tabernillas	2	4	I	C5
Calle de Tabernillas	4	6	I	C5
Calle de Tabernillas	9	23	I	C5
Calle de Tamayo y Baus	1	9	I	G2
Calle de Tamayo y Baus	2	8	I	G2
Calle de la Ternera	1	5	I	D3
Calle de la Ternera	2	8	I	D3
Calle del Tesoro	1	21	I	E2
Calle del Tesoro	4	16	I	E2
Calle del Tesoro	24	32	I	D2
Calle del Tesoro	29	33	I	D2
Calle de Tetuán	4	16	I	E4
Calle de Tetuán	7	19	I	E4
Calle de los Tintoreros	1	1	I	D4
Calle de los Tintoreros	2	4	I	D4
Plaza de Tirso de Molina			I	E5
Plaza de Tirso de Molina	1	4	I	E5
Plaza de Tirso de Molina	5	11	I	E5
Plaza de Tirso de Molina	8	8	I	E5
Plaza de Tirso de Molina	12	14	I	E5
Plaza de Tirso de Molina	15	18	I	E5
Plaza de Tirso de Molina	19	21	I	E5
Calle de Toledo			I	D5
Calle de Toledo			I	D4
Calle de Toledo	1	15	I	D4

Literal de Vía	Numeración		Mapa	Hojas
	Desde	Hasta		
Calle de Toledo	2	28	I	D4
Calle de Toledo	19	33	I	D4
Calle de Toledo	36	72	I	D5
Calle de Toledo	39	99	I	D5
Calle de Toledo	80	82	I	C5
Calle de Toledo	103	105	I	C5
Calle de Toledo	118	134	I	C6
Calle de Toledo	125	139	I	C6
Ronda de Toledo			I	D6
Ronda de Toledo			I	E6
Ronda de Toledo	3	9	I	D6
Ronda de Toledo	12	26	I	D6
Ronda de Toledo	40	40	I	E6
Psaje de Tony Leblanc	4	4	I	F2
Calle de Torija	7	9	I	C3
Calle de Torija	12	12	I	C3
Calle del Toro	1	5	I	C4
Calle del Toro	2	2	I	C4
Calle de Torrecilla del Leal	1	29	I	F5
Calle de Torrecilla del Leal	2	32	I	F5
Calle de Tortosa	1	9	I	G6
Calle de Tortosa	2	10	I	G6
Psaje de Tortosa	1	3	I	G6
Psaje de Tortosa	2	6	I	G6
Calle de Trafalgar	1	7	I	F1
Calle de Trafalgar	2	6	I	F1
Calle de la Traviesa			I	C4
Calle de la Traviesa	1	1	I	C4
Calle de la Traviesa	2	4	I	C4
Calle de las Tres Cruces	1	9	I	E3
Calle de las Tres Cruces	2	14	I	E3
Calle de los Tres Peces	1	27	I	F5
Calle de los Tres Peces	2	36	I	F5
Calle de Tribulete	1	27	I	E6
Calle de Tribulete	2	20	I	E6
Cstan de las Trinitarias	1	3	I	F4
Cstan de las Trinitarias	2	2	I	F4
Calle de Trujillos	1	9	I	D3
Calle de Trujillos	2	6	I	D3
Trva de Trujillos	1	3	I	D3
Calle de los Tudescos			I	D3
Calle de los Tudescos	1	3	I	D3
Calle de los Tudescos	2	2	I	D3
Calle de Tutor	1	5	I	C2
Calle de Tutor	2	10	I	C2

Literal de Vía	Numeración		Mapa	Hojas
	Desde	Hasta		
Calle de Tutor	14	32	I	B1
Calle de Tutor	19	47	I	B1
Calle de Tutor	36	52	I	B1
Calle de la Unión	1	3	I	C4
Calle de la Unión	2	6	I	C4
Calle de Valencia	5	25	I	F6
Calle de Valencia	14	32	I	F6
Ronda de Valencia			I	E6
Ronda de Valencia	1	1	I	F6
Ronda de Valencia	2	2	I	F6
Ronda de Valencia	5	9	I	E6
Ronda de Valencia	10	18	I	E6
Calle de Valenzuela	1	9	I	H3
Calle de Valenzuela	2	12	I	H3
Calle de Valverde			I	E3
Calle de Valverde	1	15	I	E3
Calle de Valverde	2	22	I	E3
Calle de Vallehermoso	1	11	I	D1
Calle de Vallehermoso	2	8	I	D1
Calle de Valliciengo	1	5	I	B4
Calle de Valliciengo	2	6	I	B4
Custa de la Vega			I	B4
Custa de la Vega	1	3	I	B4
Calle de Veneras	1	9	I	D3
Calle de Veneras	2	6	I	D3
Calle del Ventorrillo	1	13	I	D6
Calle del Ventorrillo	2	14	I	D6
Calle de la Ventosa	19	21	I	C6
Calle de la Ventosa	27	29	I	B5
Calle de la Ventosa	28	30	I	B5
Calle de Ventura de la Vega	1	23	I	F4
Calle de Ventura de la Vega	2	22	I	F4
Calle de Ventura Rodríguez	1	15	I	C2
Calle de Ventura Rodríguez	2	22	I	C2
Calle de Vergara	8	16	I	C4
Calle de Vergara	9	11	I	C4
Calle de Verónica	2	22	I	G5
Calle de Verónica	3	9	I	G5
Calle de Verónica	9	17	I	G5
Calle de Víctor Hugo			I	F3
Calle de Víctor Hugo	1	7	I	F3
Calle de Víctor Hugo	2	4	I	F3
Calle de la Victoria			I	E4
Calle de la Victoria	1	9	I	E4
Calle de la Victoria	2	12	I	E4

Literal de Vía	Numeración		Mapa	Hojas
	Desde	Hasta		
Calle de la Villa de Arbacón	1	3	I	D6
Plaza de la Villa de París			I	G2
Plaza de la Villa de París	1	1	I	G2
Calle de la Villa	1	5	I	C4
Calle de la Villa	2	8	I	C4
Plaza de la Villa	1	1	I	C4
Plaza de la Villa	2	3	I	C4
Plaza de la Villa	4	4	I	C4
Plaza de la Villa	5	5	I	C4
Calle de Villalar	1	13	I	H3
Calle de Villalar	2	8	I	H3
Calle de Villanueva	1	1	I	H2
Calle de Villanueva	2	14	I	H2
Calle de Villoslada	1	11	I	B6
Calle de Villoslada	2	24	I	B6
Plaza de la Virgen de la Paloma	1	3	I	C6
Plaza de la Virgen de la Paloma	2	5	I	C6
Calle de la Virgen de los Peligros			I	F3
Calle de la Virgen de los Peligros	1	13	I	F3
Calle de la Virgen de los Peligros	2	14	I	F3
Paseo de la Virgen del Puerto			I	A4
Paseo de la Virgen del Puerto			I	A5
Paseo de la Virgen del Puerto	1	1	I	A3
Paseo de la Virgen del Puerto	2	6	I	A5
Paseo de la Virgen del Puerto	3	3	I	A4
Paseo de la Virgen del Puerto	4	4	I	A4
Paseo de la Virgen del Puerto	17	43	I	A5
Paseo de la Virgen del Puerto	51	67	I	A6
Calle de Vizcaya	1	13	I	G6
Calle de Vizcaya	2	14	I	G6
Calle de Yeseros	1	5	I	C5
Calle de Yeseros	2	8	I	C5
Calle de Zaragoza	1	11	I	D4
Calle de Zaragoza	2	8	I	D4
Calle de Zorrilla	1	15	I	F4
Calle de Zorrilla	2	2	I	F4
Calle de Zorrilla	16	20	I	G4
Calle de Zorrilla	21	31	I	G4
Calle de Zurbano	1	27	I	G1
Calle de Zurbano	2	22	I	G1
Calle de Zurbano	26	36	I	G1
Calle de Zurbarán			I	H1
Calle de Zurbarán	1	11	I	G1
Calle de Zurbarán	2	6	I	G1
Calle de Zurbarán	18	32	I	H1

Literal de Vía	Numeración		Mapa	Hojas
	Desde	Hasta		
Calle de Zurbarán	21	23	I	H1
Calle de Zurita	1	39	I	F5
Calle de Zurita	2	38	I	F5



A1	B1	C1	D1	E1	F1	G1	H1
A2	B2	C2	D2	E2	F2	G2	H2
A3	B3	C3	D3	E3	F3	G3	H3
A4	B4	C4	D4	E4	F4	G4	H4
A5	B5	C5	D5	E5	F5	G5	H5
A6	B6	C6	D6	E6	F6	G6	H6

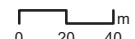
Madrid (Centro)

Leyenda

- Meo: perímetro y nombre de núcleo de población
- 01-002: límite municipal; sección censal
- A-6: autopistas y autovías; carreteras principales
- M-608: carreteras secundarias; otras carreteras
- M-604: sanidad; ayuntamiento; estación cercanías
- Línea de ferrocarril; línea de metro ligero
- Boca de metro; estación metro ligero
- Paseillos; número de portal
- Calle: calles; parroquias

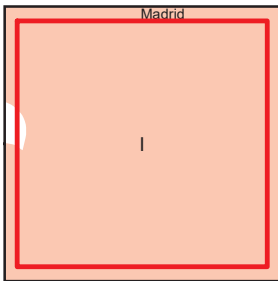


Dirección General de Economía
CONSEJERÍA DE ECONOMÍA,
HACIENDA Y EMPLEO



ESCALA GRÁFICA

Mapa I - A1



A1	B1	C1	D1	E1	F1	G1	H1
A2	B2	C2	D2	E2	F2	G2	H2
A3	B3	C3	D3	E3	F3	G3	H3
A4	B4	C4	D4	E4	F4	G4	H4
A5	B5	C5	D5	E5	F5	G5	H5
A6	B6	C6	D6	E6	F6	G6	H6

Madrid (Centro)

Leyenda

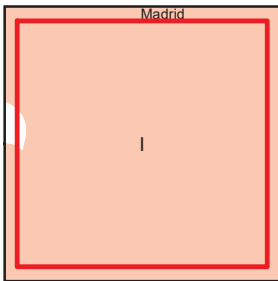
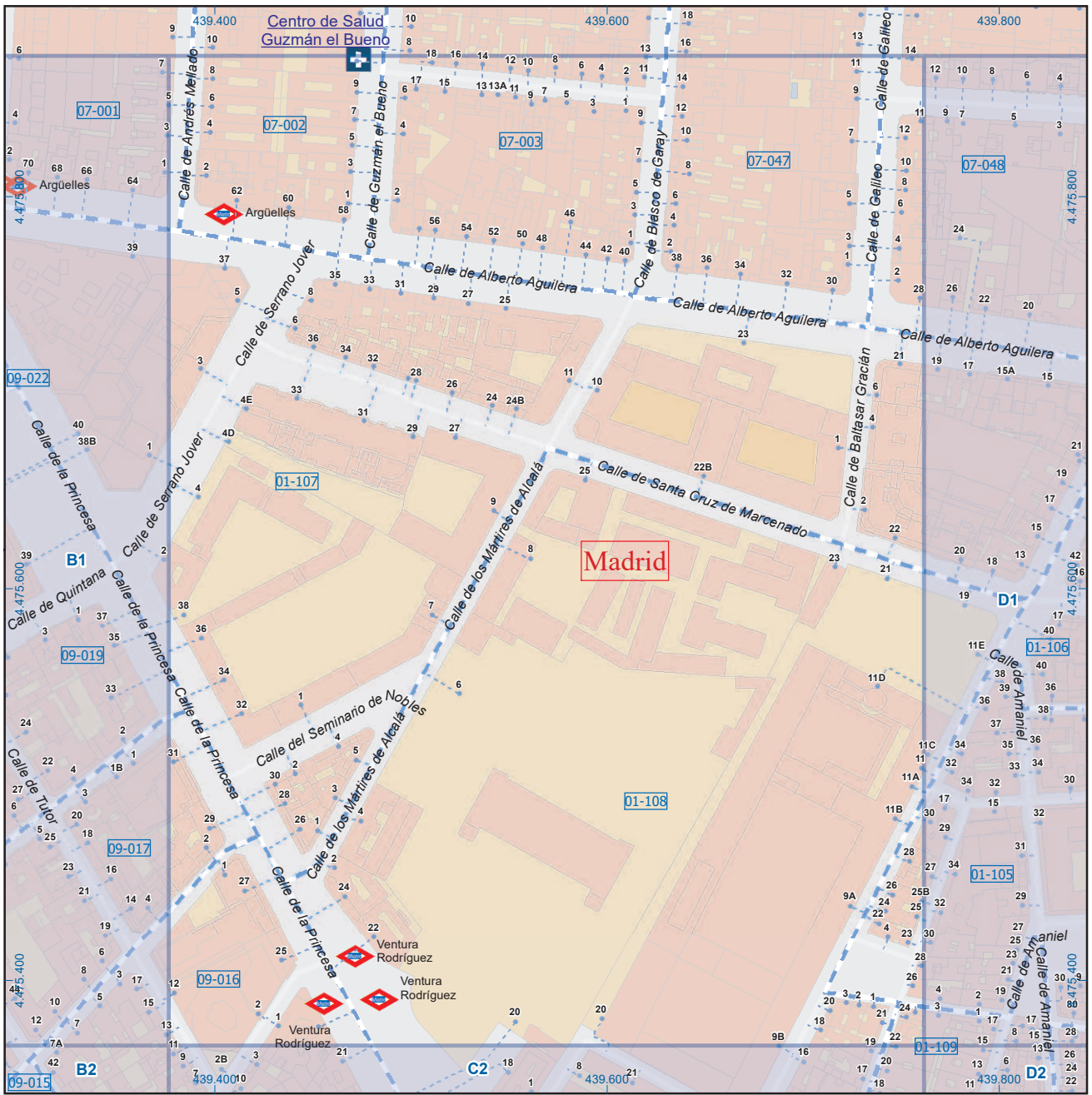
- Meco: perímetro y nombre de núcleo de población
- 01-002: límite municipal; sección censal
- A-6, M-608: autopistas y autovías; carreteras principales
- M-604, M-618: carreteras secundarias; otras carreteras
- Sanidad; ayuntamiento; estación cercanías
- Línea de ferrocarril; línea de metro ligero
- Boca de metro; estación metro ligero
- Paseillos; número de portal
- Calle: calles; parroquias



Dirección General de Economía
CONSEJERÍA DE ECONOMÍA,
HACIENDA Y EMPLEO



Mapa I - B1



A1	B1	C1	D1	E1	F1	G1	H1
A2	B2	C2	D2	E2	F2	G2	H2
A3	B3	C3	D3	E3	F3	G3	H3
A4	B4	C4	D4	E4	F4	G4	H4
A5	B5	C5	D5	E5	F5	G5	H5
A6	B6	C6	D6	E6	F6	G6	H6

Madrid (Centro)

Legenda

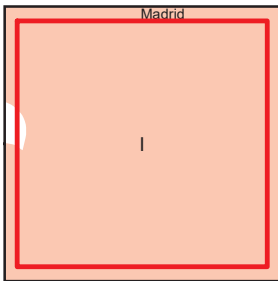
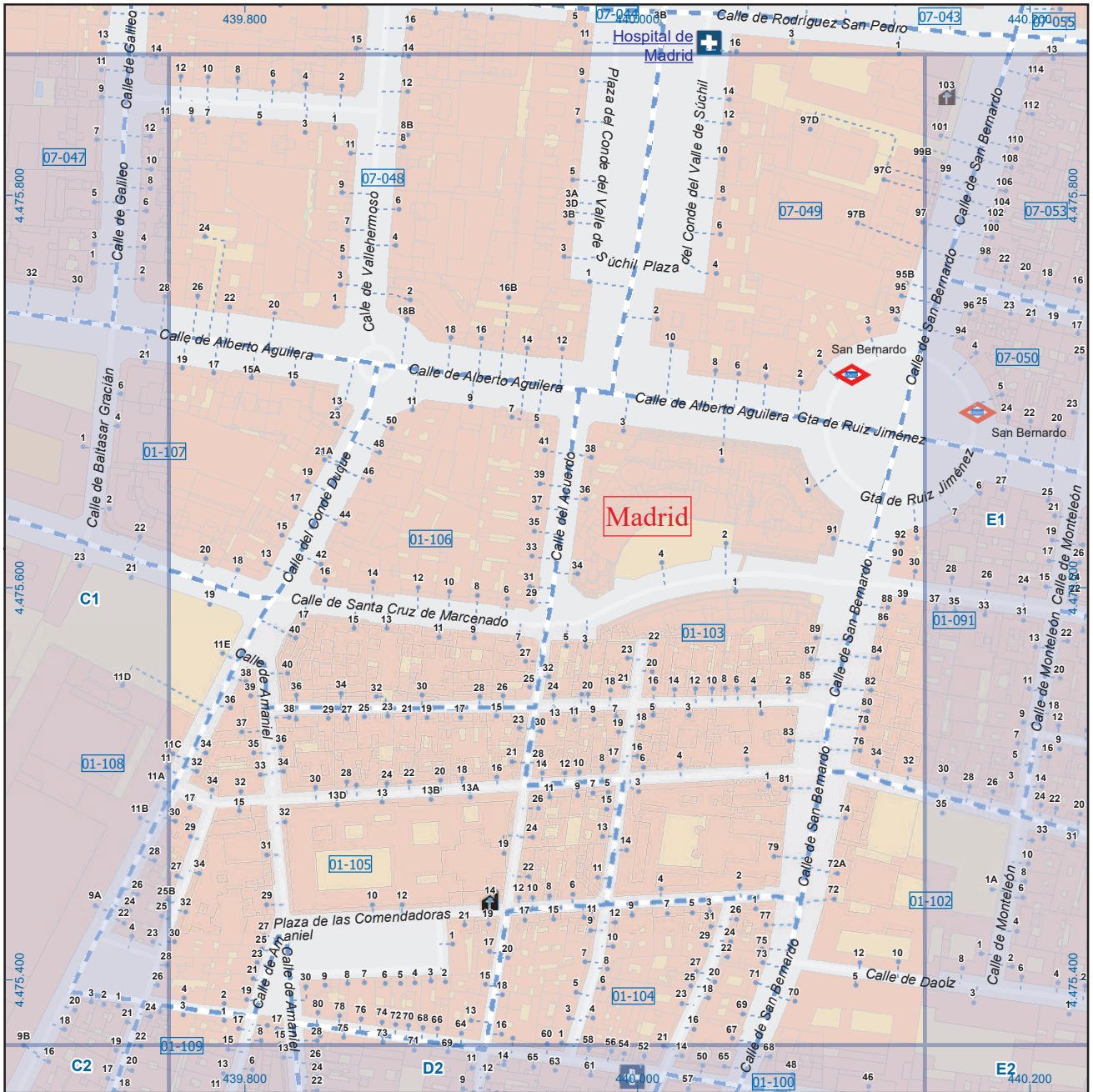
- Meco perimetro y nombre de núcleo de población
- 01-002 límite municipal; sección censal
- A-6 M-608 autopistas y autovías; carreteras principales
- M-604 M-618 carreteras secundarias; otras carreteras
- Sanidad; ayuntamiento; estación cercanías
- Línea de ferrocarril; línea de metro ligero
- Boca de metro; estación metro ligero
- Paseillos; número de portal
- Calle calles; parroquias



Dirección General de Economía
CONSEJERÍA DE ECONOMÍA,
HACIENDA Y EMPLEO



Mapa I - C1



A1	B1	C1	D1	E1	F1	G1	H1
A2	B2	C2	D2	E2	F2	G2	H2
A3	B3	C3	D3	E3	F3	G3	H3
A4	B4	C4	D4	E4	F4	G4	H4
A5	B5	C5	D5	E5	F5	G5	H5
A6	B6	C6	D6	E6	F6	G6	H6

Madrid (Centro)

Leyenda

	Meco	perímetro y nombre de núcleo de población
	01-002	límite municipal; sección censal
	A-6	autopistas y autovías; carreteras principales
	M-604	carreteras secundarias; otras carreteras
		sanidad; ayuntamiento; estación cercanías
		línea de ferrocarril; línea de metro ligero
	ML	boca de metro; estación metro ligero
	1	paseillos; número de portal
	Calle	calles; parroquias

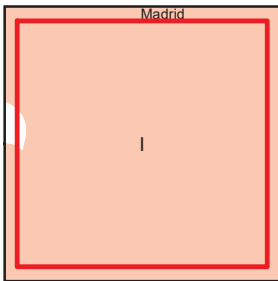
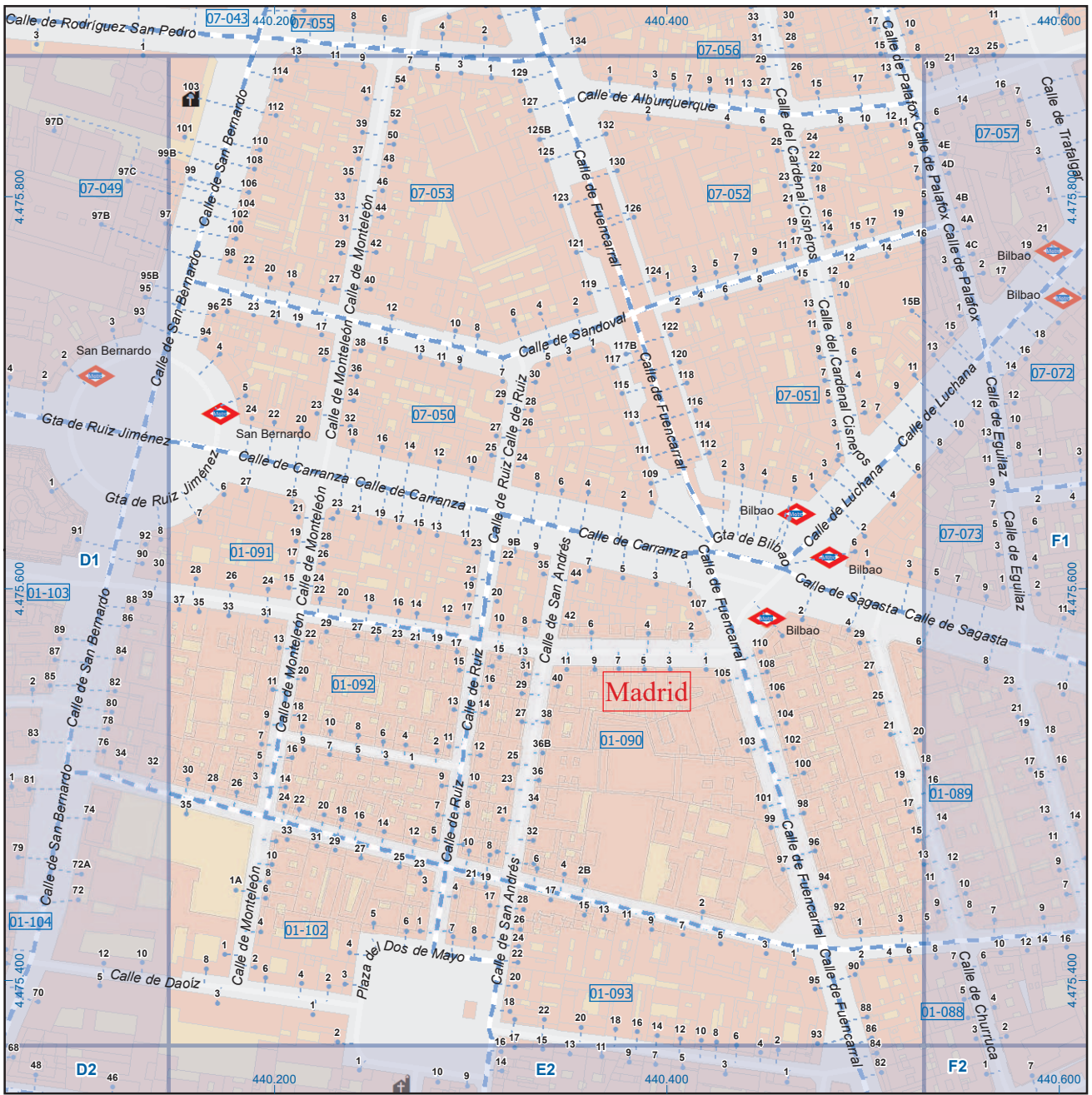


Dirección General de Economía
CONSEJERÍA DE ECONOMÍA,
HACIENDA Y EMPLEO

0 20 40 m

ESCALA GRÁFICA

Mapa I - D1



A1	B1	C1	D1	E1	F1	G1	H1
A2	B2	C2	D2	E2	F2	G2	H2
A3	B3	C3	D3	E3	F3	G3	H3
A4	B4	C4	D4	E4	F4	G4	H4
A5	B5	C5	D5	E5	F5	G5	H5
A6	B6	C6	D6	E6	F6	G6	H6

Madrid (Centro)

Legenda

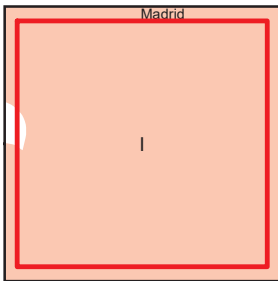
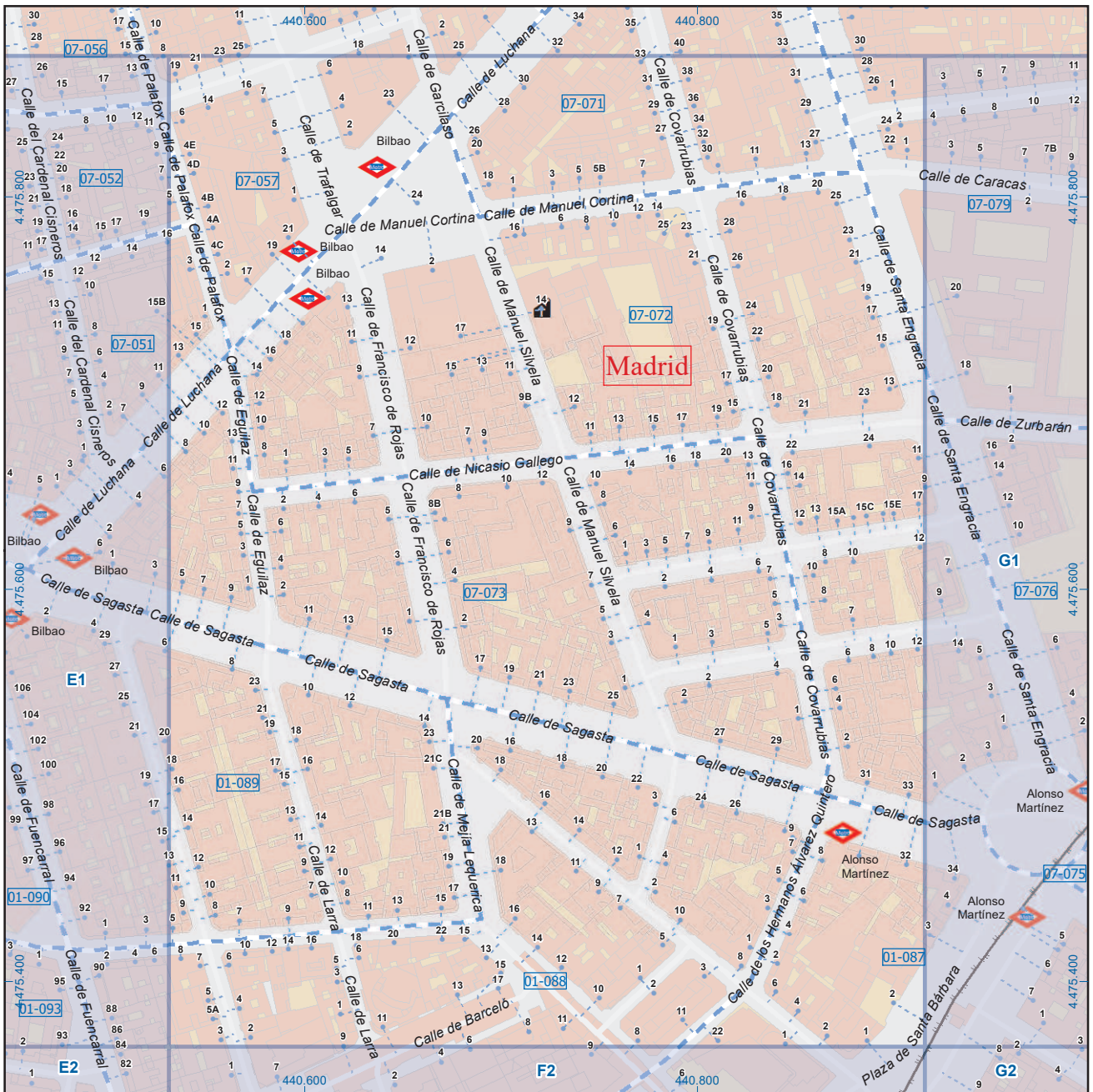
- Meco perimetro y nombre de núcleo de población
- 01-002 límite municipal; sección censal
- A-6 M-608 autopistas y autovías; carreteras principales
- M-604 M-618 carreteras secundarias; otras carreteras
- Sanidad; ayuntamiento; estación cercanías
- Línea de ferrocarril; línea de metro ligero
- Boca de metro; estación metro ligero
- 1 paseillos; número de portal
- Calle calles; parroquias



Dirección General de Economía
CONSEJERÍA DE ECONOMÍA,
HACIENDA Y EMPLEO



Mapa I - E1



A1	B1	C1	D1	E1	F1	G1	H1
A2	B2	C2	D2	E2	F2	G2	H2
A3	B3	C3	D3	E3	F3	G3	H3
A4	B4	C4	D4	E4	F4	G4	H4
A5	B5	C5	D5	E5	F5	G5	H5
A6	B6	C6	D6	E6	F6	G6	H6

Madrid (Centro)

Leyenda

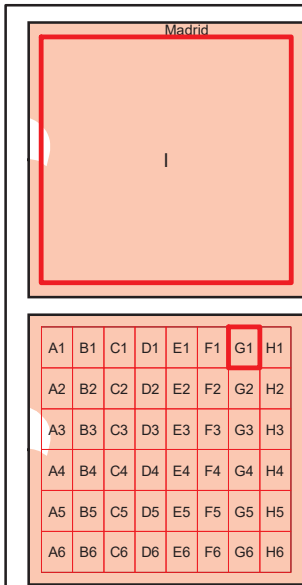
- Mecc perimetro y nombre de núcleo de población
- 01-002 límite municipal; sección censal
- A-6 M-608 autopistas y autovías; carreteras principales
- M-604 M-618 carreteras secundarias; otras carreteras
- Sanidad; ayuntamiento; estación cercanías
- Línea de ferrocarril; línea de metro ligero
- Boca de metro; estación metro ligero
- Paseillos; número de portal
- Calle; parroquias



Dirección General de Economía
CONSEJERÍA DE ECONOMÍA,
HACIENDA Y EMPLEO



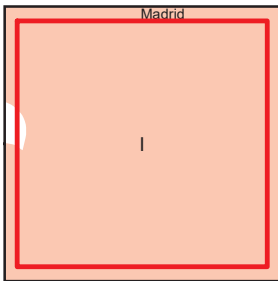
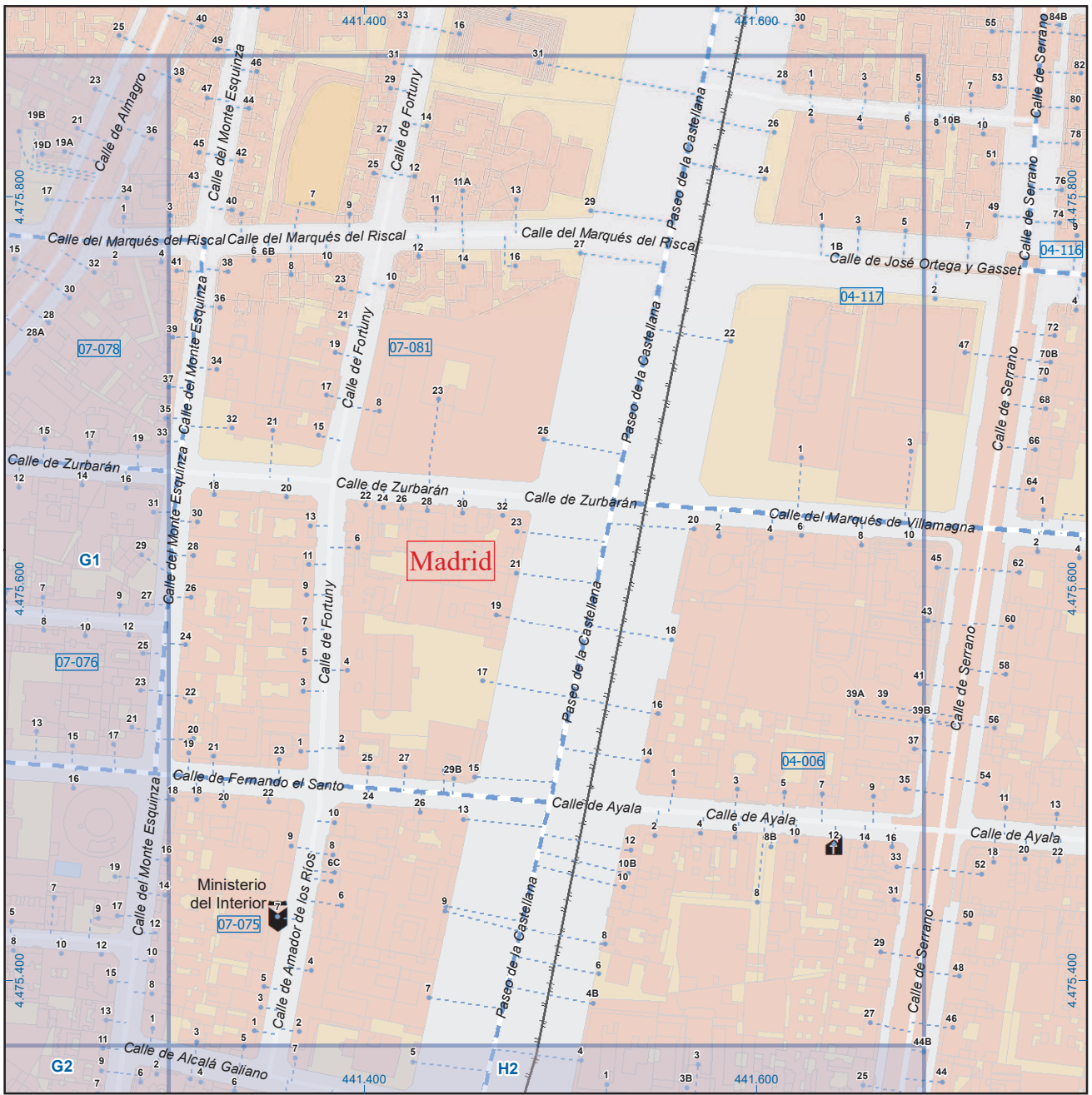
Mapa I - F1



Madrid (Centro)

Leyenda

- Meco: perímetro y nombre de núcleo de población
- 01-002: límite municipal; sección censal
- A-6, M-608: autopistas y autovías; carreteras principales
- M-604, M-618: carreteras secundarias; otras carreteras
- Sanidad; ayuntamiento; estación cercanías
- Línea de ferrocarril; línea de metro ligero
- Boca de metro; estación metro ligero
- Paseillos; número de portal
- Calle
- Calles; parroquias



A1	B1	C1	D1	E1	F1	G1	H1
A2	B2	C2	D2	E2	F2	G2	H2
A3	B3	C3	D3	E3	F3	G3	H3
A4	B4	C4	D4	E4	F4	G4	H4
A5	B5	C5	D5	E5	F5	G5	H5
A6	B6	C6	D6	E6	F6	G6	H6

Madrid (Centro)

Legenda

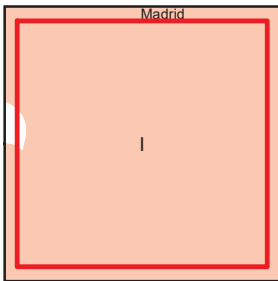
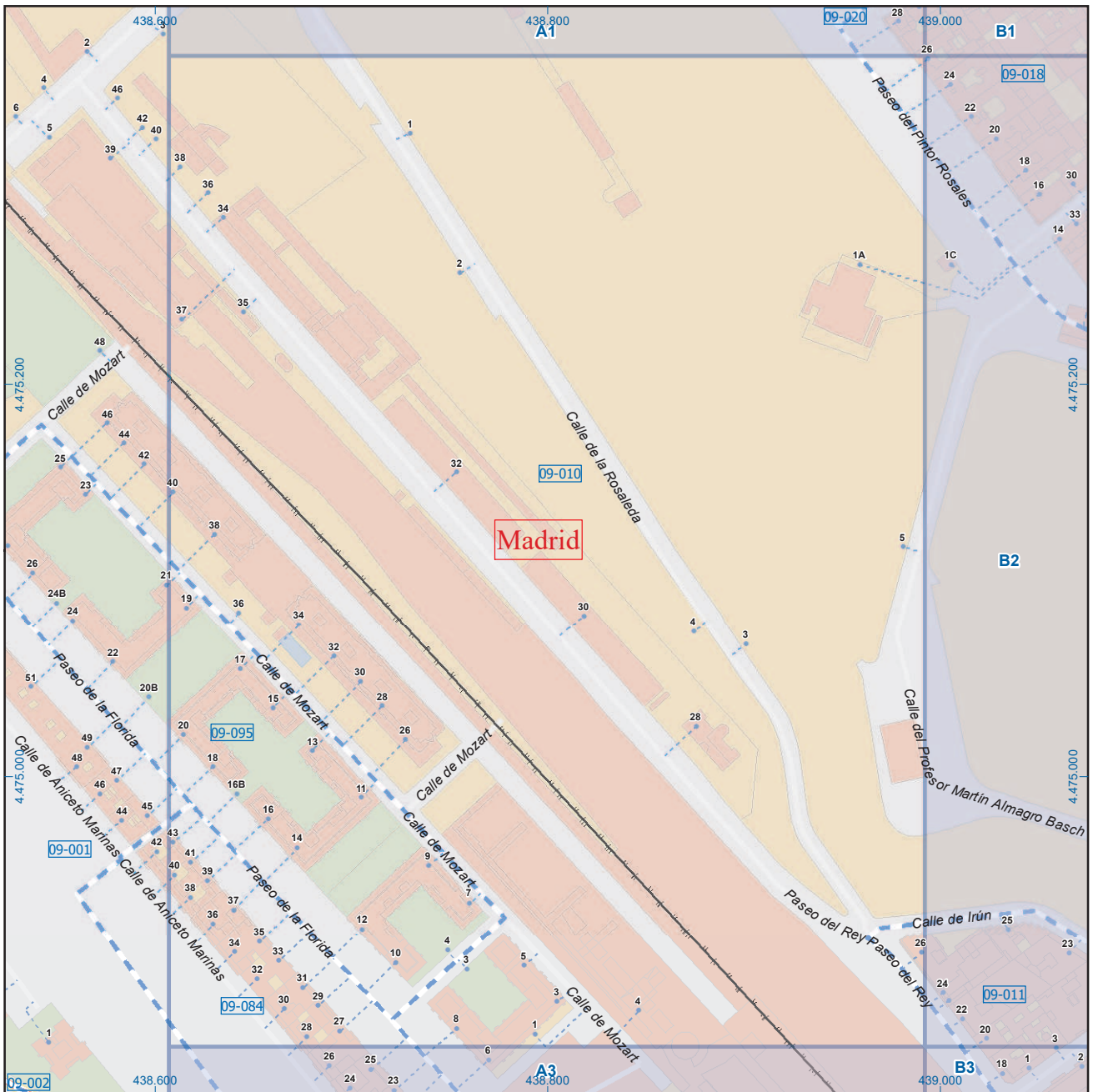
- Meco perimetro y nombre de núcleo de población
- 01-002 límite municipal; sección censal
- A-6 M-608 autopistas y autovías; carreteras principales
- M-604 M-618 carreteras secundarias; otras carreteras
- Sanidad; ayuntamiento; estación cercanías
- Línea de ferrocarril; línea de metro ligero
- Boca de metro; estación metro ligero
- Paseillos; número de portal
- Calle; parroquias



Dirección General de Economía
CONSEJERÍA DE ECONOMÍA,
HACIENDA Y EMPLEO



Mapa I - H1



A1	B1	C1	D1	E1	F1	G1	H1
A2	B2	C2	D2	E2	F2	G2	H2
A3	B3	C3	D3	E3	F3	G3	H3
A4	B4	C4	D4	E4	F4	G4	H4
A5	B5	C5	D5	E5	F5	G5	H5
A6	B6	C6	D6	E6	F6	G6	H6

Madrid (Centro)

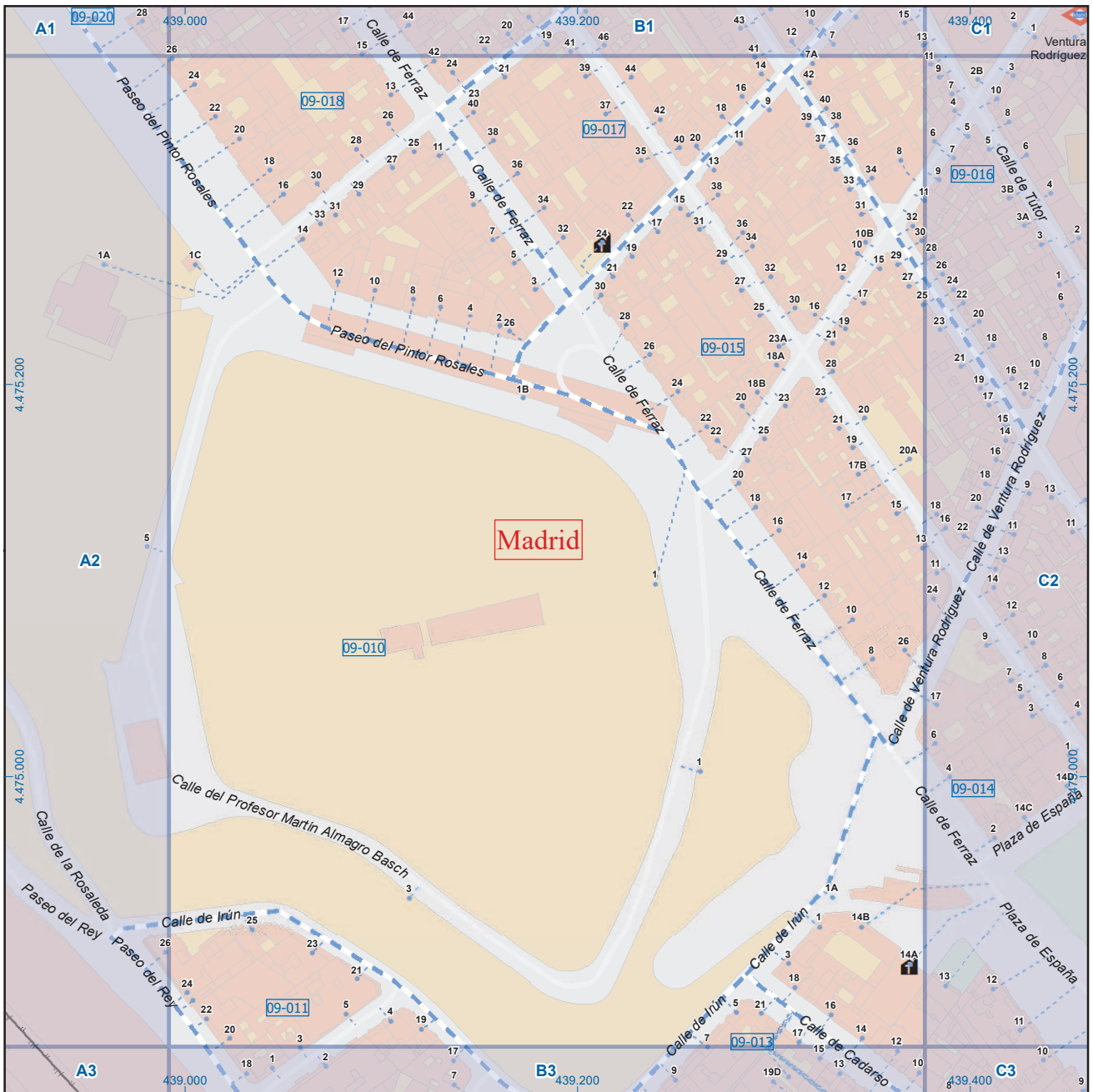
Leyenda

	Meco	perímetro y nombre de núcleo de población
	01-002	límite municipal; sección censal
	A-6, M-604, M-608, M-618	autopistas y autovías; carreteras principales carreteras secundarias; otras carreteras
		sanidad; ayuntamiento; estación cercanías
		línea de ferrocarril; línea de metro ligero
		boca de metro; estación metro ligero
	1	paseillos; número de portal
	Calle	calles; parroquias


 Dirección General de Economía
 CONSEJERÍA DE ECONOMÍA,
 HACIENDA Y EMPLEO



Mapa I - A2



A1	B1	C1	D1	E1	F1	G1	H1
A2	B2	C2	D2	E2	F2	G2	H2
A3	B3	C3	D3	E3	F3	G3	H3
A4	B4	C4	D4	E4	F4	G4	H4
A5	B5	C5	D5	E5	F5	G5	H5
A6	B6	C6	D6	E6	F6	G6	H6

Madrid (Centro)

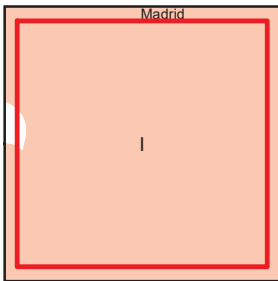
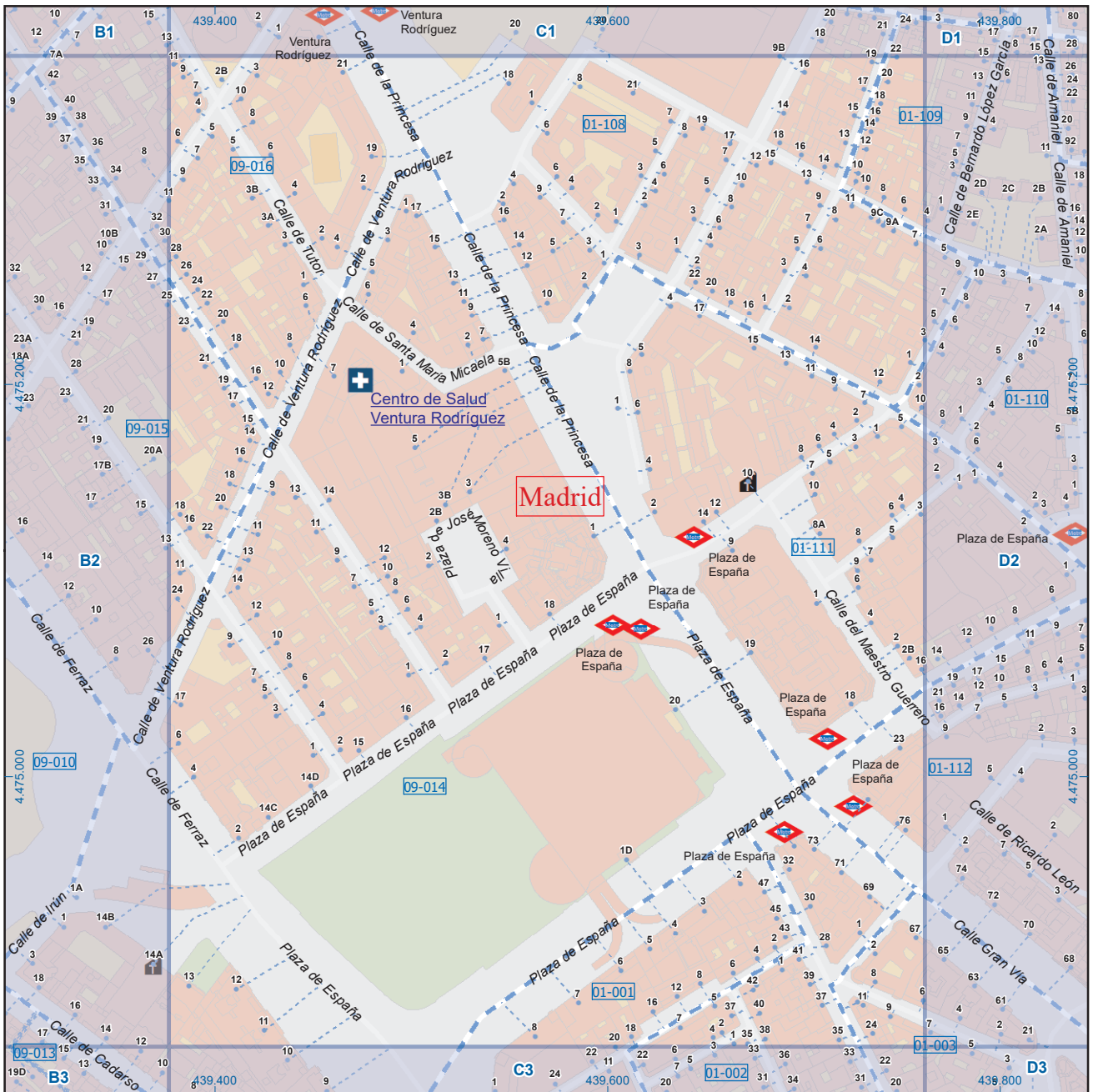
Leyenda

	Meco	perímetro y nombre de núcleo de población
	01-002	límite municipal; sección censal
	A-6, M-608	autopistas y autovías; carreteras principales
	M-604, M-618	carreteras secundarias; otras carreteras
		sanidad; ayuntamiento; estación cercanías
		línea de ferrocarril; línea de metro ligero
		boca de metro; estación metro ligero
	1	paseillos; número de portal
	Calle	calles; parroquias

Dirección General de Economía
CONSEJERÍA DE ECONOMÍA,
HACIENDA Y EMPLEO

ESCALA GRÁFICA

Mapa I - B2



A1	B1	C1	D1	E1	F1	G1	H1
A2	B2	C2	D2	E2	F2	G2	H2
A3	B3	C3	D3	E3	F3	G3	H3
A4	B4	C4	D4	E4	F4	G4	H4
A5	B5	C5	D5	E5	F5	G5	H5
A6	B6	C6	D6	E6	F6	G6	H6

Madrid (Centro)

Legenda

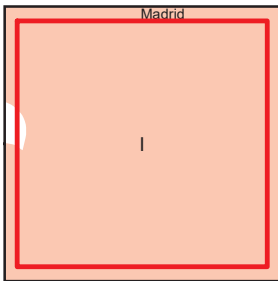
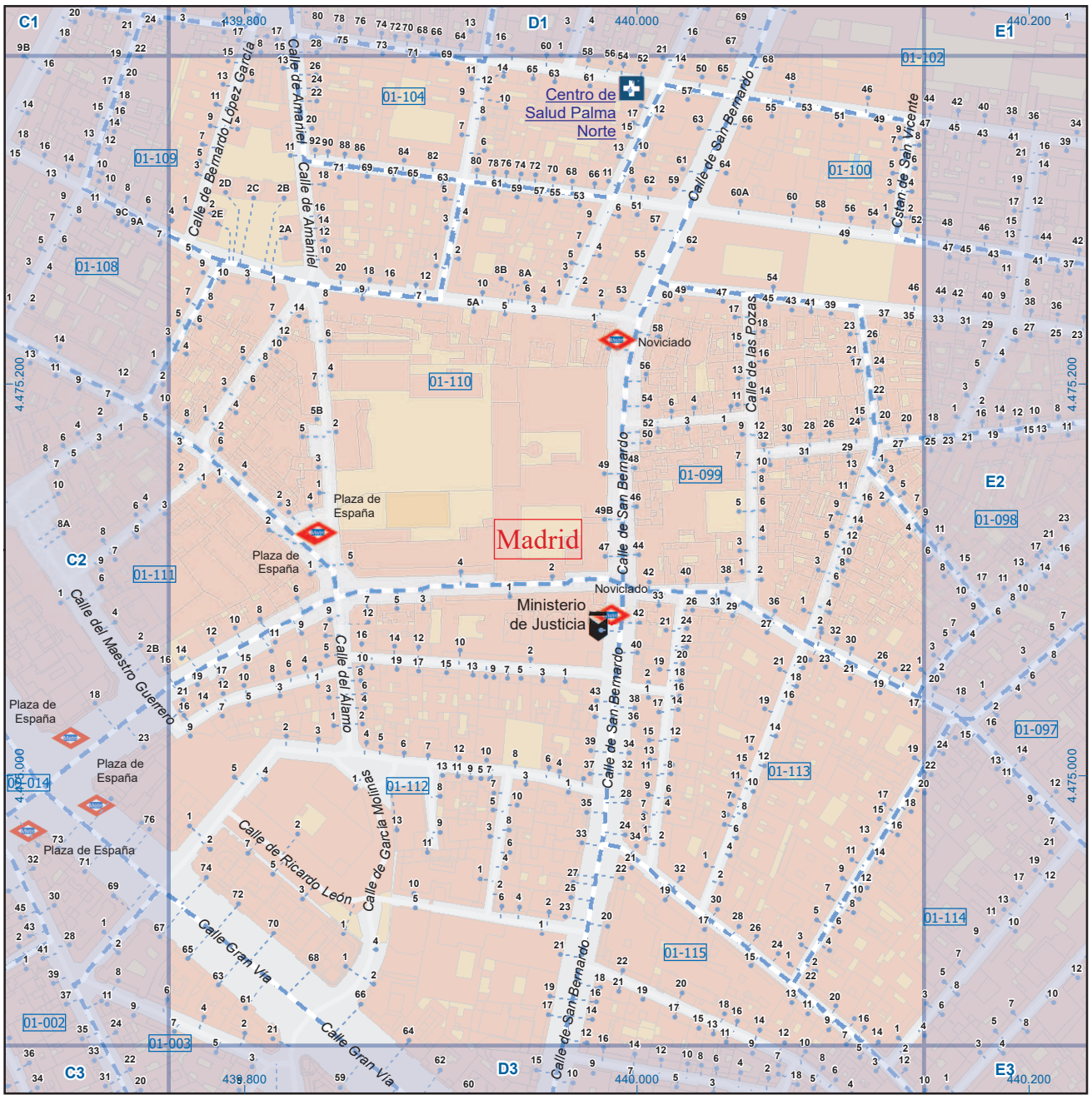
- Meco perimetro y nombre de núcleo de población
- 01-002 límite municipal; sección censal
- A-6 M-608 autopistas y autovías; carreteras principales
- M-604 M-618 carreteras secundarias; otras carreteras
- Sanidad; ayuntamiento; estación cercanías
- Línea de ferrocarril; línea de metro ligero
- Boca de metro; estación metro ligero
- Paseillos; número de portal
- Calle
- Calles; parroquias



Dirección General de Economía
CONSEJERÍA DE ECONOMÍA,
HACIENDA Y EMPLEO



Mapa I - C2



A1	B1	C1	D1	E1	F1	G1	H1
A2	B2	C2	D2	E2	F2	G2	H2
A3	B3	C3	D3	E3	F3	G3	H3
A4	B4	C4	D4	E4	F4	G4	H4
A5	B5	C5	D5	E5	F5	G5	H5
A6	B6	C6	D6	E6	F6	G6	H6



Dirección General de Economía
CONSEJERÍA DE ECONOMÍA,
HACIENDA Y EMPLEO

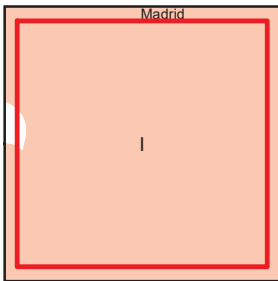
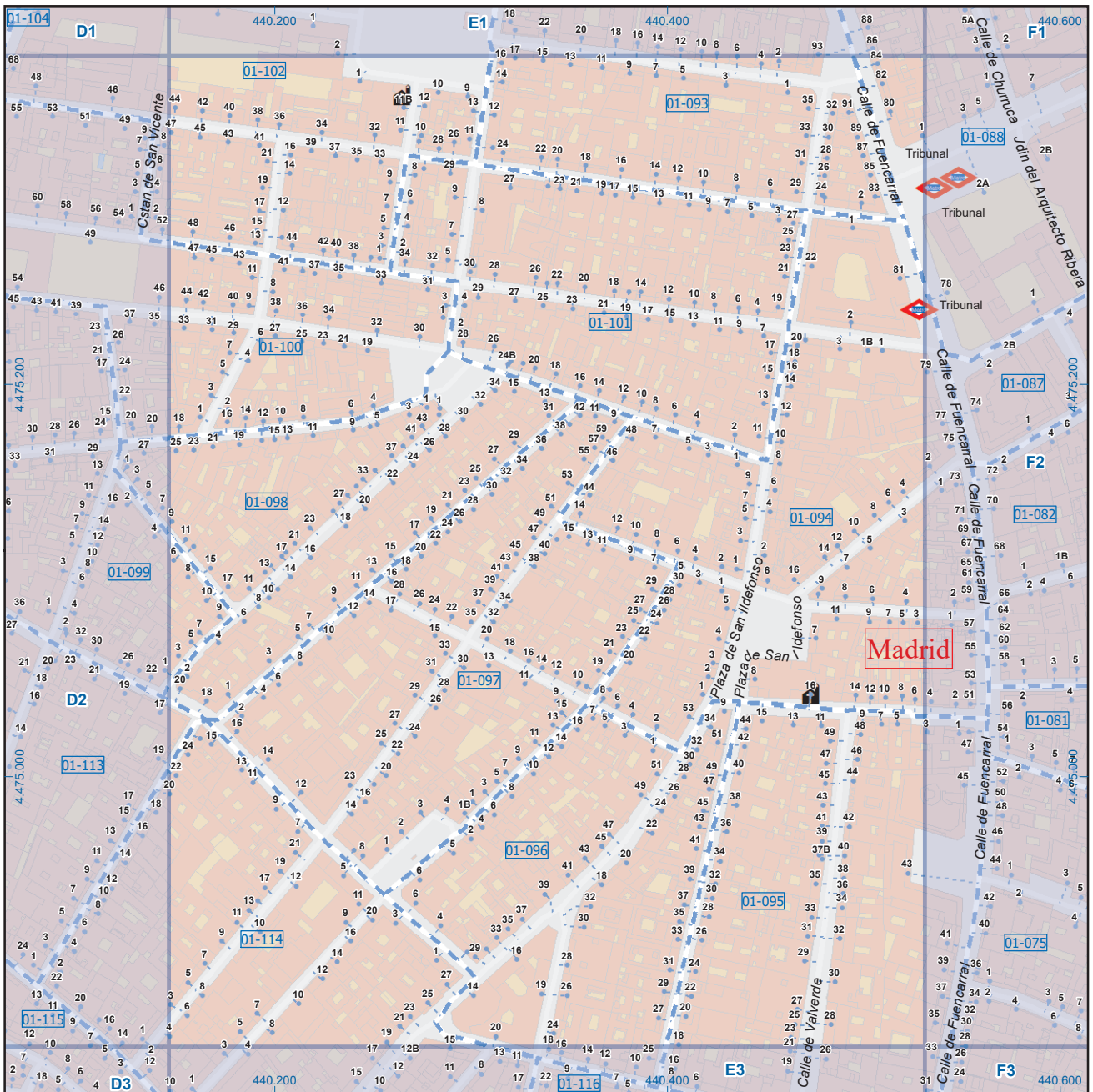
Madrid (Centro)

Leyenda

- Meco perimetro y nombre de núcleo de población
- 01-002 límite municipal; sección censal
- A-6 M-608 autopistas y autovías; carreteras principales
- M-604 M-618 carreteras secundarias; otras carreteras
- Sanidad; ayuntamiento; estación cercanías
- Línea de ferrocarril; línea de metro ligero
- Boca de metro; estación metro ligero
- Paseillos; número de portal
- Calle
- Calles; parroquias



Mapa I - D2



A1	B1	C1	D1	E1	F1	G1	H1
A2	B2	C2	D2	E2	F2	G2	H2
A3	B3	C3	D3	E3	F3	G3	H3
A4	B4	C4	D4	E4	F4	G4	H4
A5	B5	C5	D5	E5	F5	G5	H5
A6	B6	C6	D6	E6	F6	G6	H6



Dirección General de Economía
CONSEJERÍA DE ECONOMÍA,
HACIENDA Y EMPLEO

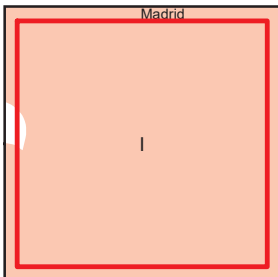
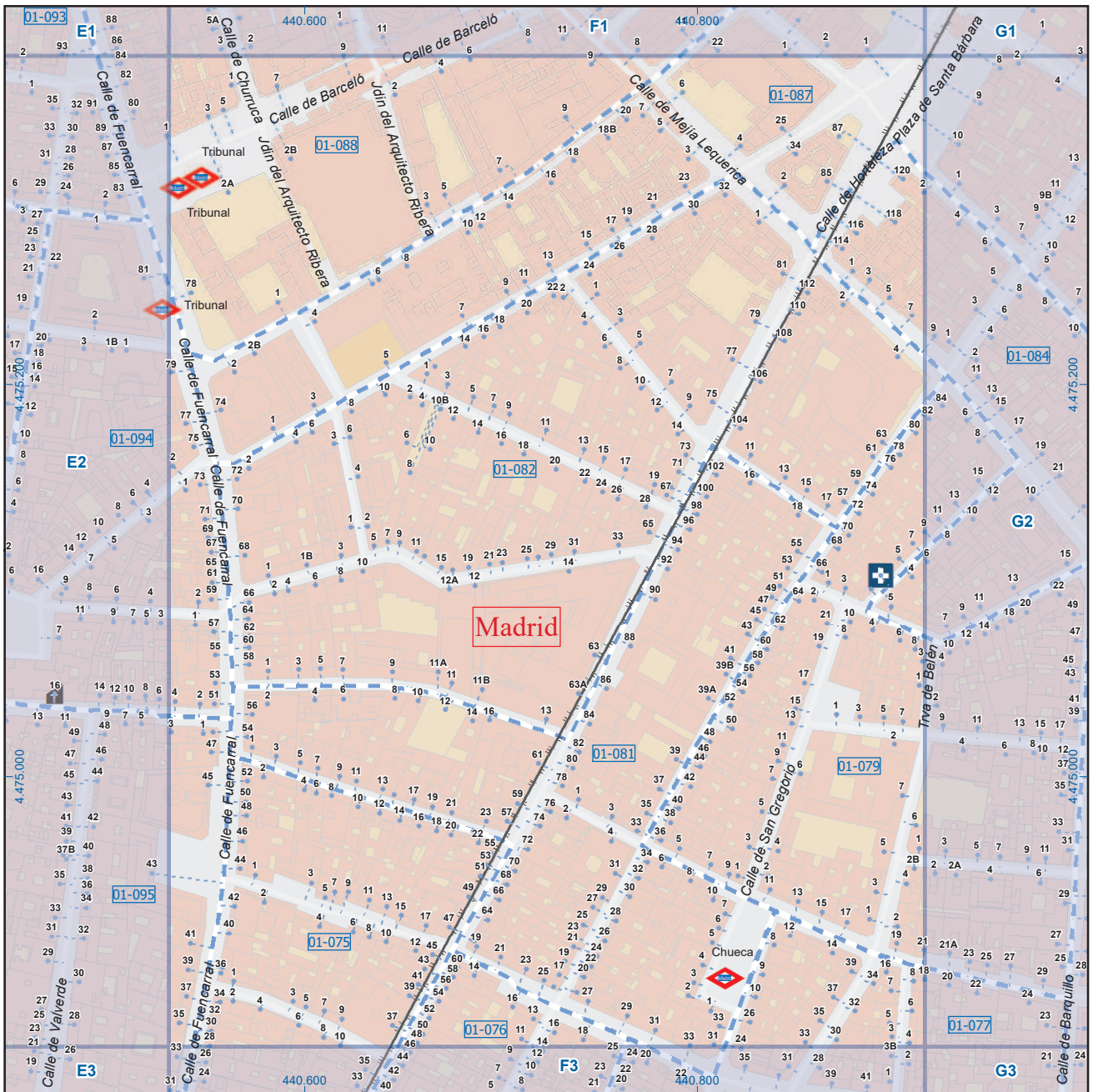
Madrid (Centro)

Leyenda

- MeCo perimetro y nombre de núcleo de población
- 01-002 límite municipal; sección censal
- A-6 M-608 autopistas y autovías; carreteras principales
- M-604 M-618 carreteras secundarias; otras carreteras
- Sanidad; ayuntamiento; estación cercanías
- Línea de ferrocarril; línea de metro ligero
- Boca de metro; estación metro ligero
- Paseillos; número de portal
- Calle
- Calles; parroquias



Mapa I - E2



A1	B1	C1	D1	E1	F1	G1	H1
A2	B2	C2	D2	E2	F2	G2	H2
A3	B3	C3	D3	E3	F3	G3	H3
A4	B4	C4	D4	E4	F4	G4	H4
A5	B5	C5	D5	E5	F5	G5	H5
A6	B6	C6	D6	E6	F6	G6	H6

Madrid (Centro)

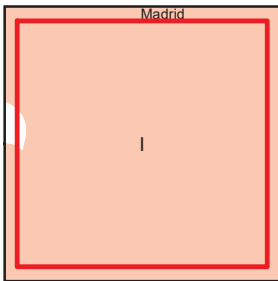
Leyenda

- Meco perímetro y nombre de núcleo de población
- 01-002 límite municipal; sección censal
- A-6 autopistas y autovías; carreteras principales
- M-608 M-618 carreteras secundarias; otras carreteras
- Sanidad; ayuntamiento; estación cercanías
- Línea de ferrocarril; línea de metro ligero
- Boca de metro; estación metro ligero
- Paseillos; número de portal
- Calle
- Parroquias



Dirección General de Economía
CONSEJERÍA DE ECONOMÍA,
HACIENDA Y EMPLEO





A1	B1	C1	D1	E1	F1	G1	H1
A2	B2	C2	D2	E2	F2	G2	H2
A3	B3	C3	D3	E3	F3	G3	H3
A4	B4	C4	D4	E4	F4	G4	H4
A5	B5	C5	D5	E5	F5	G5	H5
A6	B6	C6	D6	E6	F6	G6	H6

Madrid (Centro)

Legenda

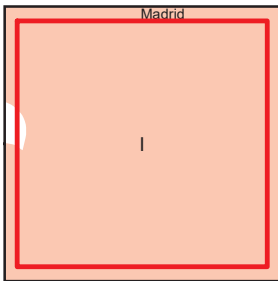
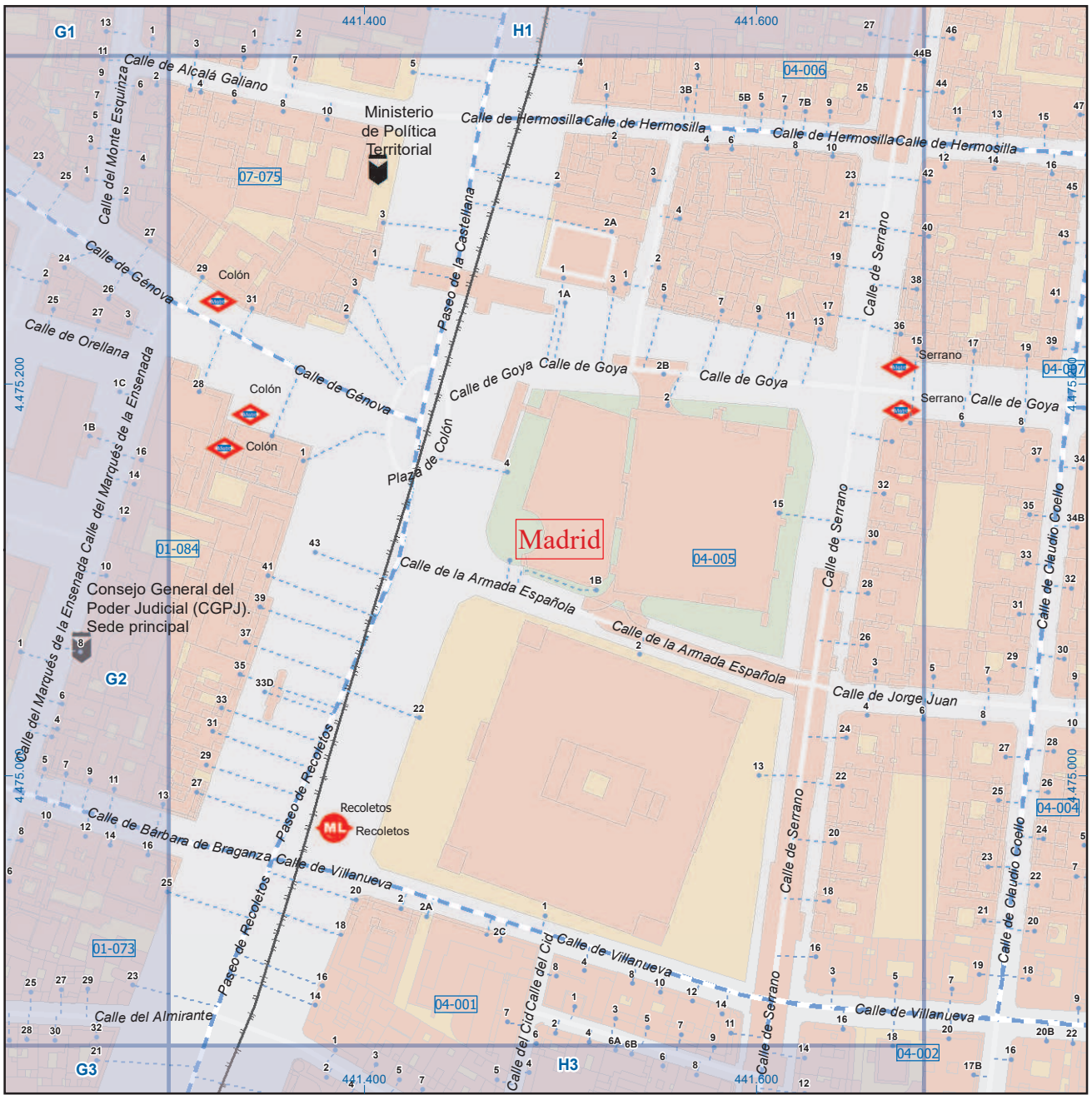
- Meco: perímetro y nombre de núcleo de población
- 01-002: límite municipal; sección censal
- A-6, M-608: autopistas y autovías; carreteras principales
- M-604, M-618: carreteras secundarias; otras carreteras
- Sanidad; ayuntamiento; estación cercanías
- Línea de ferrocarril; línea de metro ligero
- Boca de metro; estación metro ligero
- Paseillos; número de portal
- Calle
- Calles; parroquias



Dirección General de Economía
CONSEJERÍA DE ECONOMÍA,
HACIENDA Y EMPLEO



Mapa I - G2



A1	B1	C1	D1	E1	F1	G1	H1
A2	B2	C2	D2	E2	F2	G2	H2
A3	B3	C3	D3	E3	F3	G3	H3
A4	B4	C4	D4	E4	F4	G4	H4
A5	B5	C5	D5	E5	F5	G5	H5
A6	B6	C6	D6	E6	F6	G6	H6

Madrid (Centro)

Leyenda

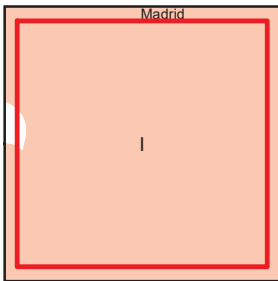
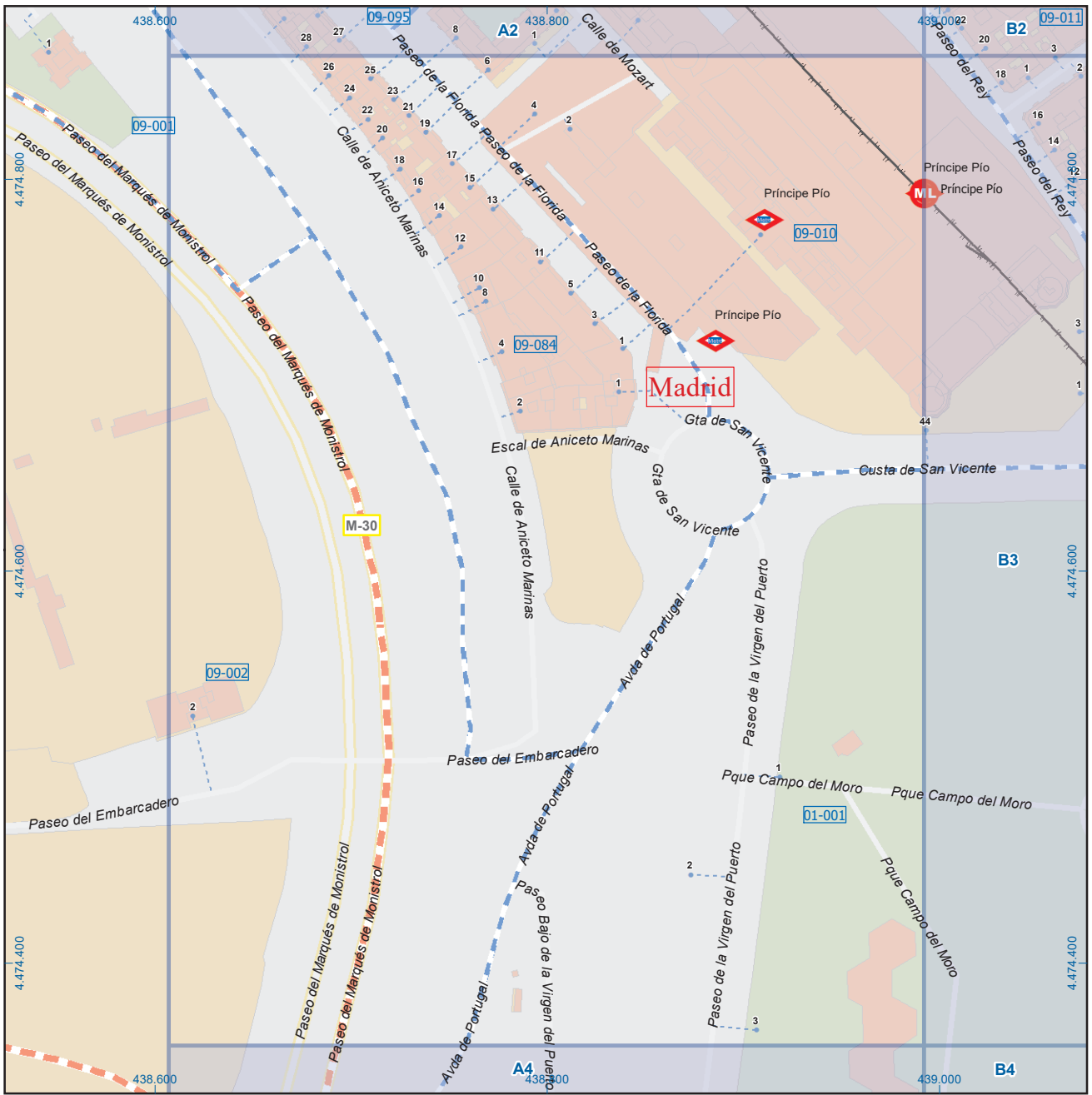
- Meco perimetro y nombre de núcleo de población
- 01-002 límite municipal; sección censal
- A-6 M-608 autopistas y autovías; carreteras principales
- M-604 M-618 carreteras secundarias; otras carreteras
- Sanidad; ayuntamiento; estación cercanías
- Línea de ferrocarril; línea de metro ligero
- Boca de metro; estación metro ligero
- Paseillos; número de portal
- Calle; parroquias



Dirección General de Economía
CONSEJERÍA DE ECONOMÍA,
HACIENDA Y EMPLEO



Mapa I - H2



A1	B1	C1	D1	E1	F1	G1	H1
A2	B2	C2	D2	E2	F2	G2	H2
A3	B3	C3	D3	E3	F3	G3	H3
A4	B4	C4	D4	E4	F4	G4	H4
A5	B5	C5	D5	E5	F5	G5	H5
A6	B6	C6	D6	E6	F6	G6	H6

Madrid (Centro)

Leyenda

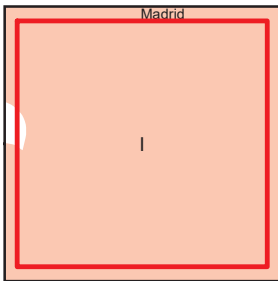
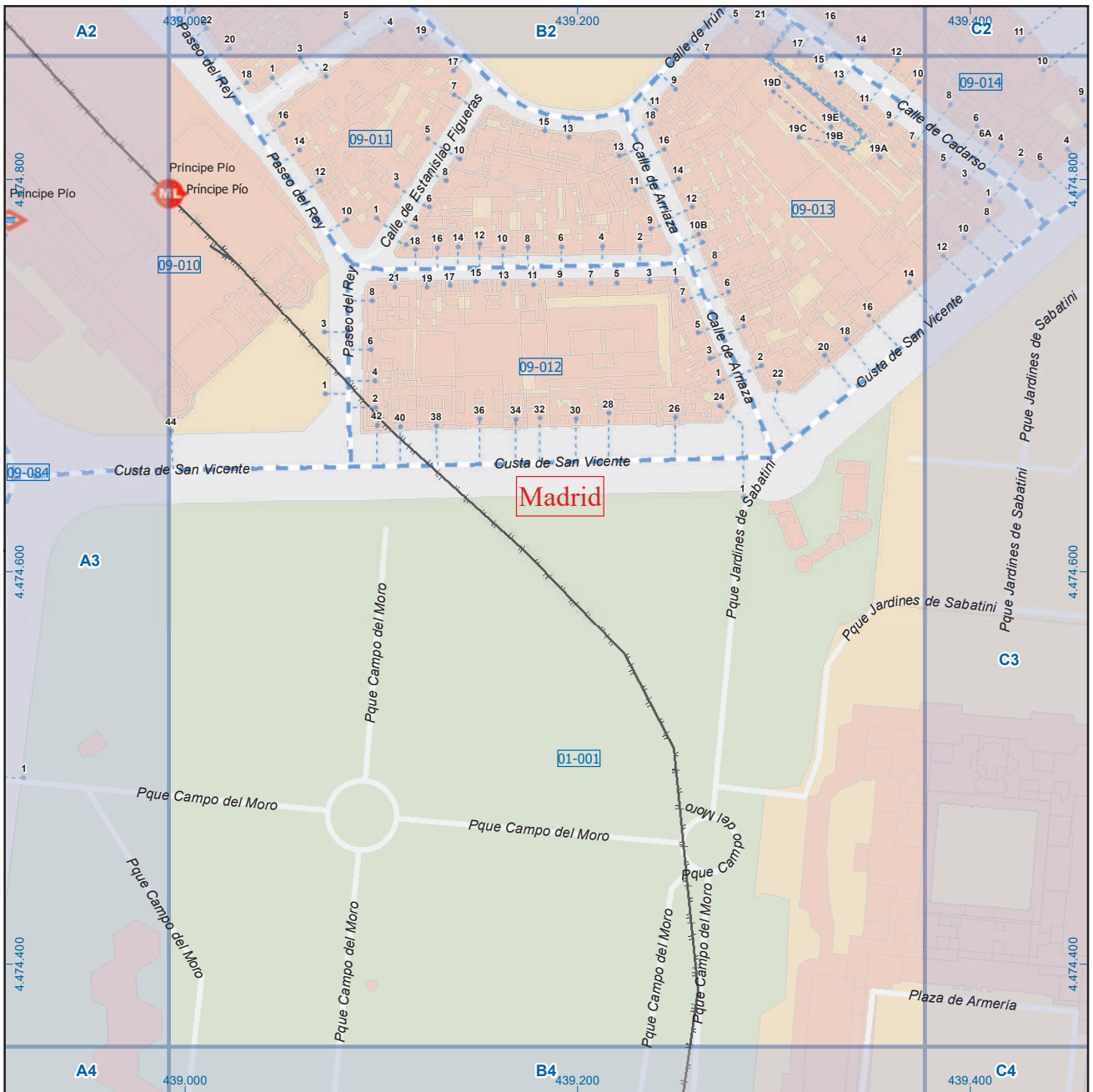
- Meco: perímetro y nombre de núcleo de población
- 01-002: límite municipal; sección censal
- A-6, M-608: autopistas y autovías; carreteras principales
- M-604, M-618: carreteras secundarias; otras carreteras
- Sanidad; ayuntamiento; estación cercanías
- Línea de ferrocarril; línea de metro ligero
- Boca de metro; estación metro ligero
- Paseillos; número de portal
- Calle: calles; parroquias



Dirección General de Economía
CONSEJERÍA DE ECONOMÍA,
HACIENDA Y EMPLEO



Mapa I - A3



A1	B1	C1	D1	E1	F1	G1	H1
A2	B2	C2	D2	E2	F2	G2	H2
A3	B3	C3	D3	E3	F3	G3	H3
A4	B4	C4	D4	E4	F4	G4	H4
A5	B5	C5	D5	E5	F5	G5	H5
A6	B6	C6	D6	E6	F6	G6	H6

Madrid (Centro)

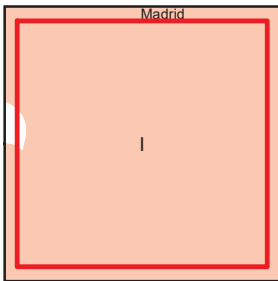
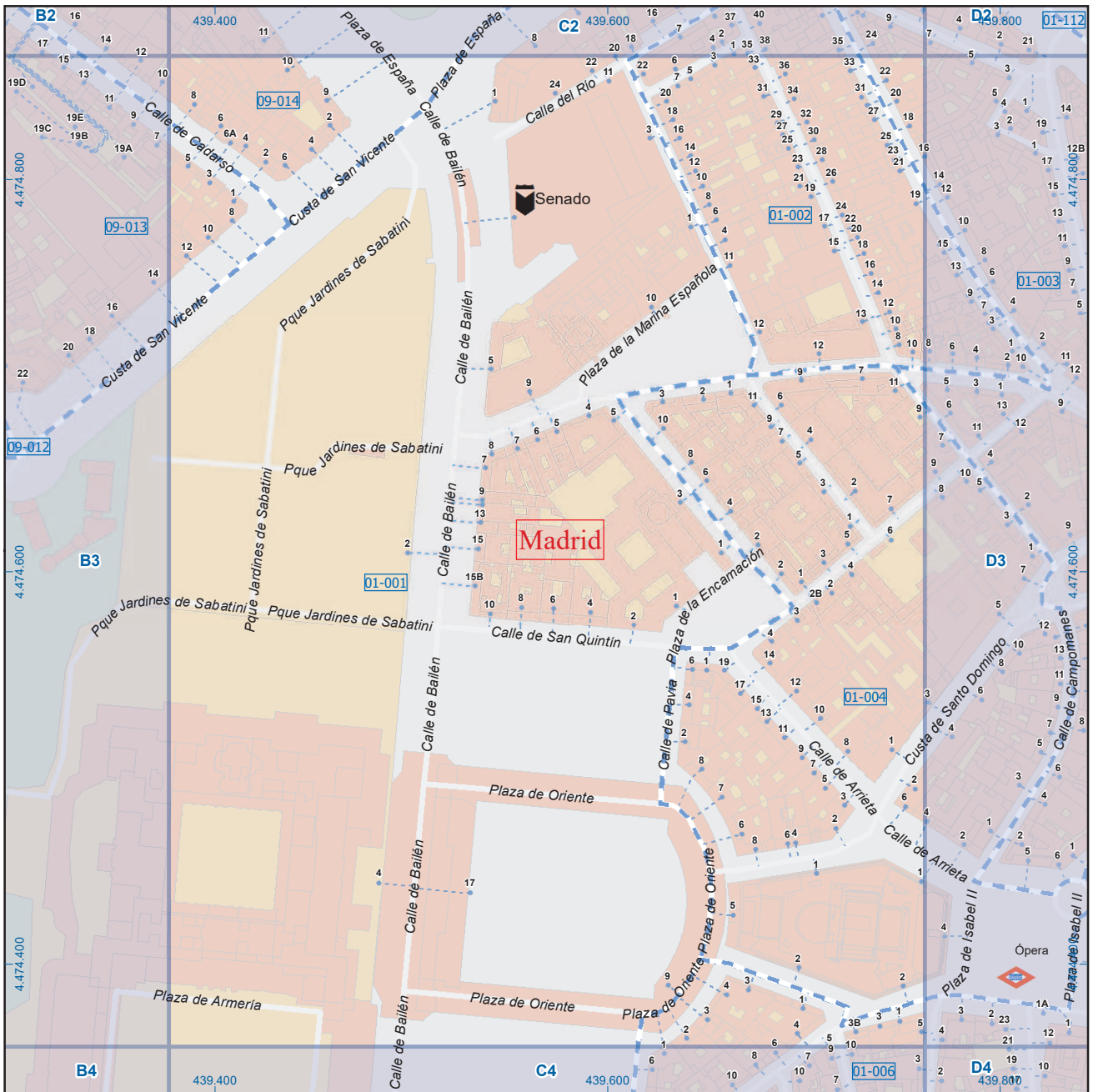
Leyenda

- Meco: perímetro y nombre de núcleo de población
- 01-002: límite municipal; sección censal
- A-6, M-608: autopistas y autovías; carreteras principales
- M-604, M-618: carreteras secundarias; otras carreteras
- Sanidad; ayuntamiento; estación cercanías
- Línea de ferrocarril; línea de metro ligero
- Boca de metro; estación metro ligero
- Paseillos; número de portal
- Calle
- Calles; parroquias


 Dirección General de Economía
 CONSEJERÍA DE ECONOMÍA,
 HACIENDA Y EMPLEO



Mapa I - B3



A1	B1	C1	D1	E1	F1	G1	H1
A2	B2	C2	D2	E2	F2	G2	H2
A3	B3	C3	D3	E3	F3	G3	H3
A4	B4	C4	D4	E4	F4	G4	H4
A5	B5	C5	D5	E5	F5	G5	H5
A6	B6	C6	D6	E6	F6	G6	H6

Madrid (Centro)

Leyenda

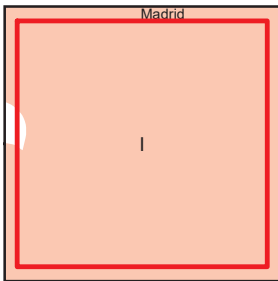
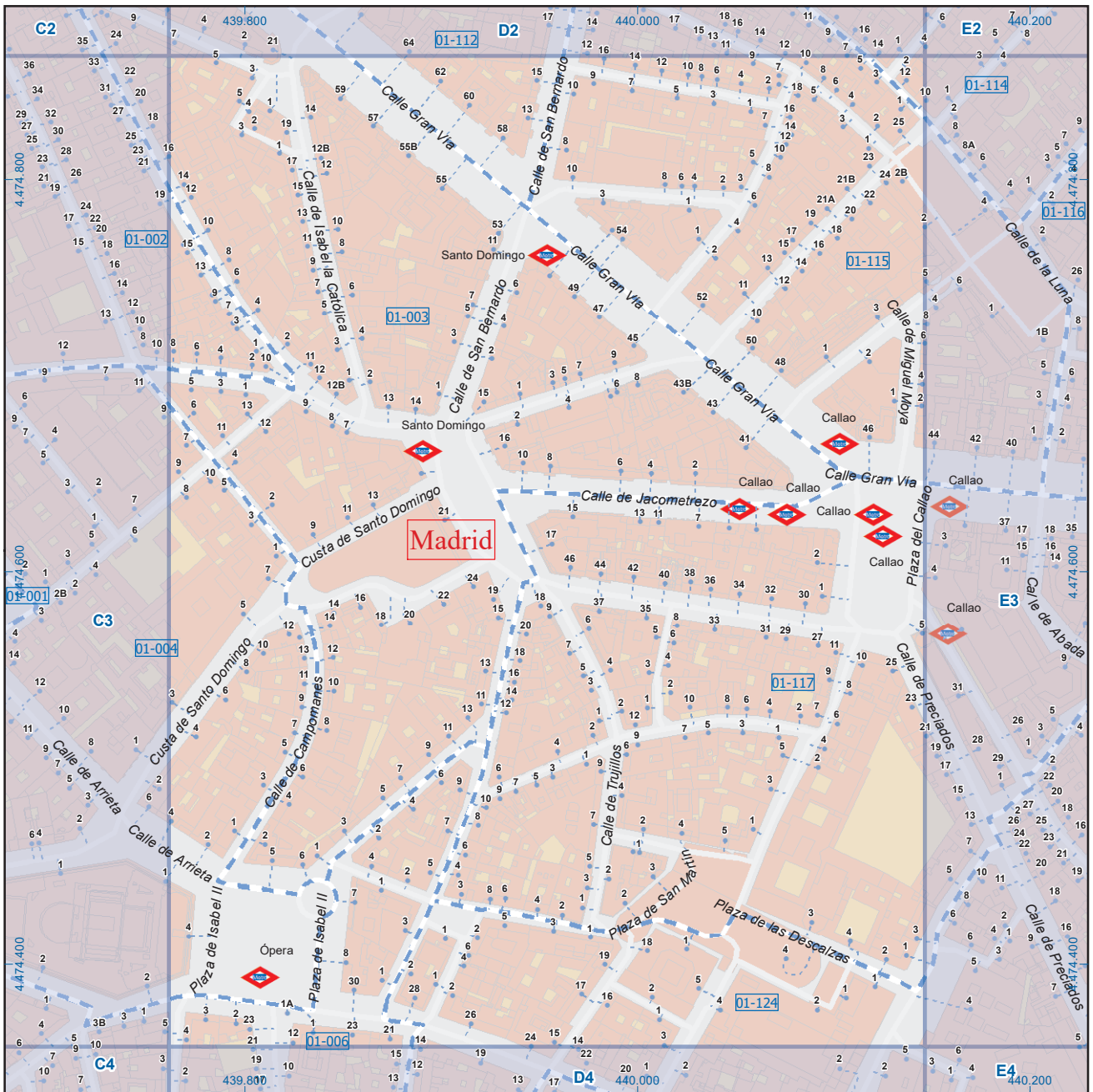
- Meco: perímetro y nombre de núcleo de población
- 01-002: límite municipal; sección censal
- A-6, M-608: autopistas y autovías; carreteras principales
- M-604, M-618: carreteras secundarias; otras carreteras
- Sanidad; ayuntamiento; estación cercanías
- Línea de ferrocarril; línea de metro ligero
- Boca de metro; estación metro ligero
- Paseillos; número de portal
- Calle
- Calles; parroquias



Dirección General de Economía
CONSEJERÍA DE ECONOMÍA,
HACIENDA Y EMPLEO



Mapa I - C3



A1	B1	C1	D1	E1	F1	G1	H1
A2	B2	C2	D2	E2	F2	G2	H2
A3	B3	C3	D3	E3	F3	G3	H3
A4	B4	C4	D4	E4	F4	G4	H4
A5	B5	C5	D5	E5	F5	G5	H5
A6	B6	C6	D6	E6	F6	G6	H6

Madrid (Centro)

Legenda

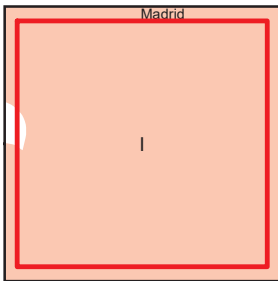
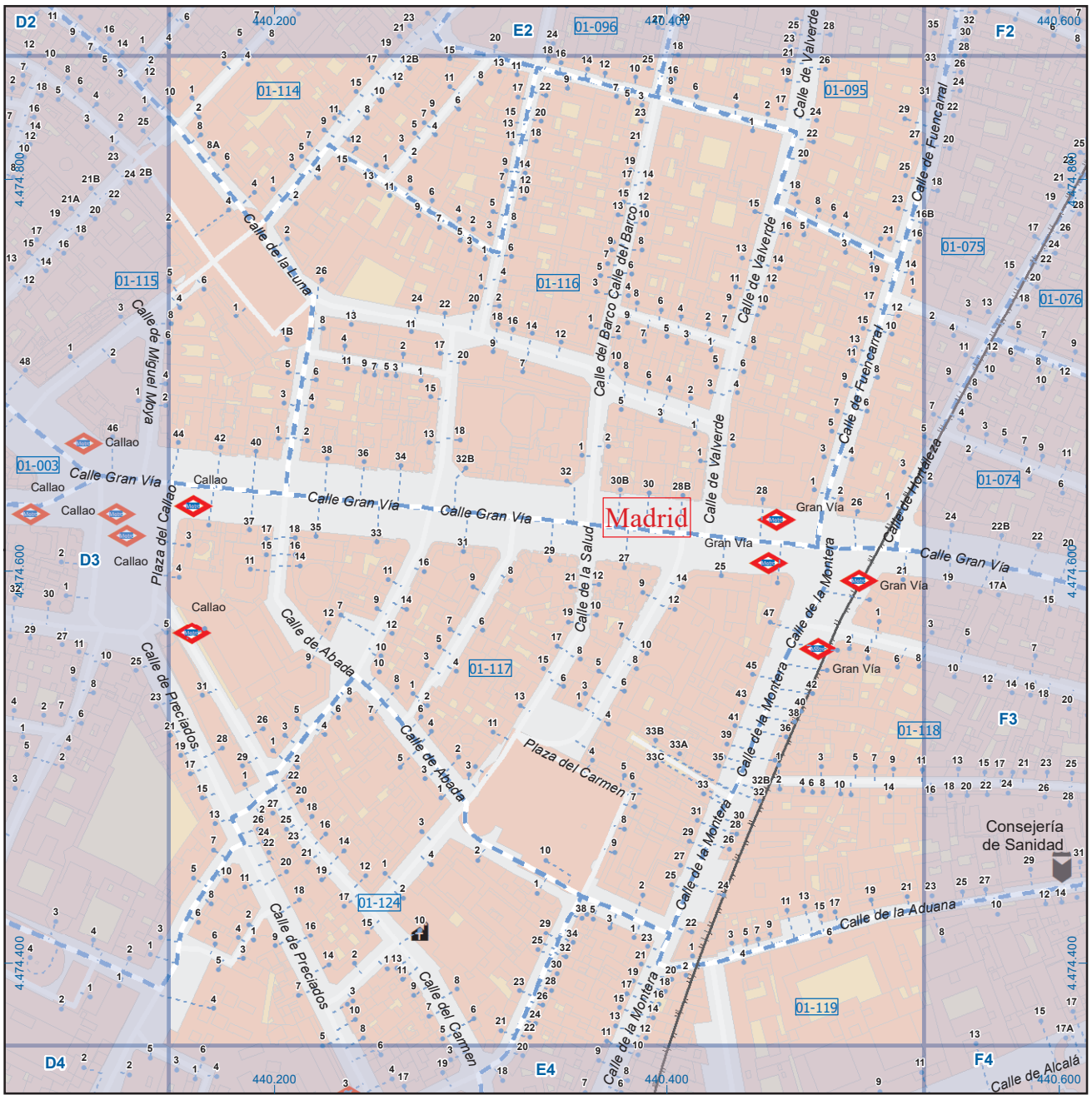
- Meco perimetro y nombre de núcleo de población
- 01-002 límite municipal; sección censal
- A-6 M-608 autopistas y autovías; carreteras principales
- M-604 M-618 carreteras secundarias; otras carreteras
- Sanidad; ayuntamiento; estación cercanías
- Línea de ferrocarril; línea de metro ligero
- Boca de metro; estación metro ligero
- Paseillos; número de portal
- Calle
- Calles; parroquias



Dirección General de Economía
CONSEJERÍA DE ECONOMÍA,
HACIENDA Y EMPLEO



Mapa I - D3



A1	B1	C1	D1	E1	F1	G1	H1
A2	B2	C2	D2	E2	F2	G2	H2
A3	B3	C3	D3	E3	F3	G3	H3
A4	B4	C4	D4	E4	F4	G4	H4
A5	B5	C5	D5	E5	F5	G5	H5
A6	B6	C6	D6	E6	F6	G6	H6

Madrid (Centro)

Legenda

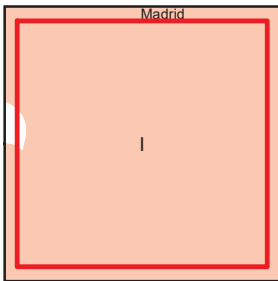
- Meco perimetro y nombre de núcleo de población
- 01-002 límite municipal; sección censal
- A-6 M-608 autopistas y autovías; carreteras principales
- M-604 M-618 carreteras secundarias; otras carreteras
- Sanidad; ayuntamiento; estación cercanías
- Línea de ferrocarril; línea de metro ligero
- Boca de metro; estación metro ligero
- Paseillos; número de portal
- Calle calles; parroquias



Dirección General de Economía
CONSEJERÍA DE ECONOMÍA,
HACIENDA Y EMPLEO



Mapa I - E3



A1	B1	C1	D1	E1	F1	G1	H1
A2	B2	C2	D2	E2	F2	G2	H2
A3	B3	C3	D3	E3	F3	G3	H3
A4	B4	C4	D4	E4	F4	G4	H4
A5	B5	C5	D5	E5	F5	G5	H5
A6	B6	C6	D6	E6	F6	G6	H6

Madrid (Centro)

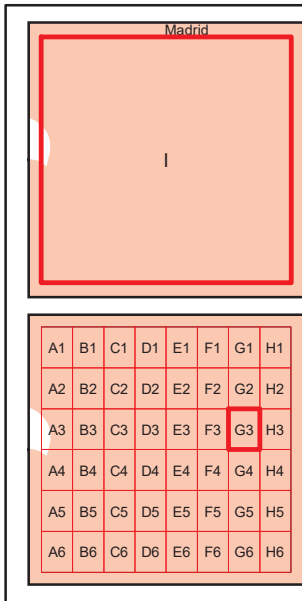
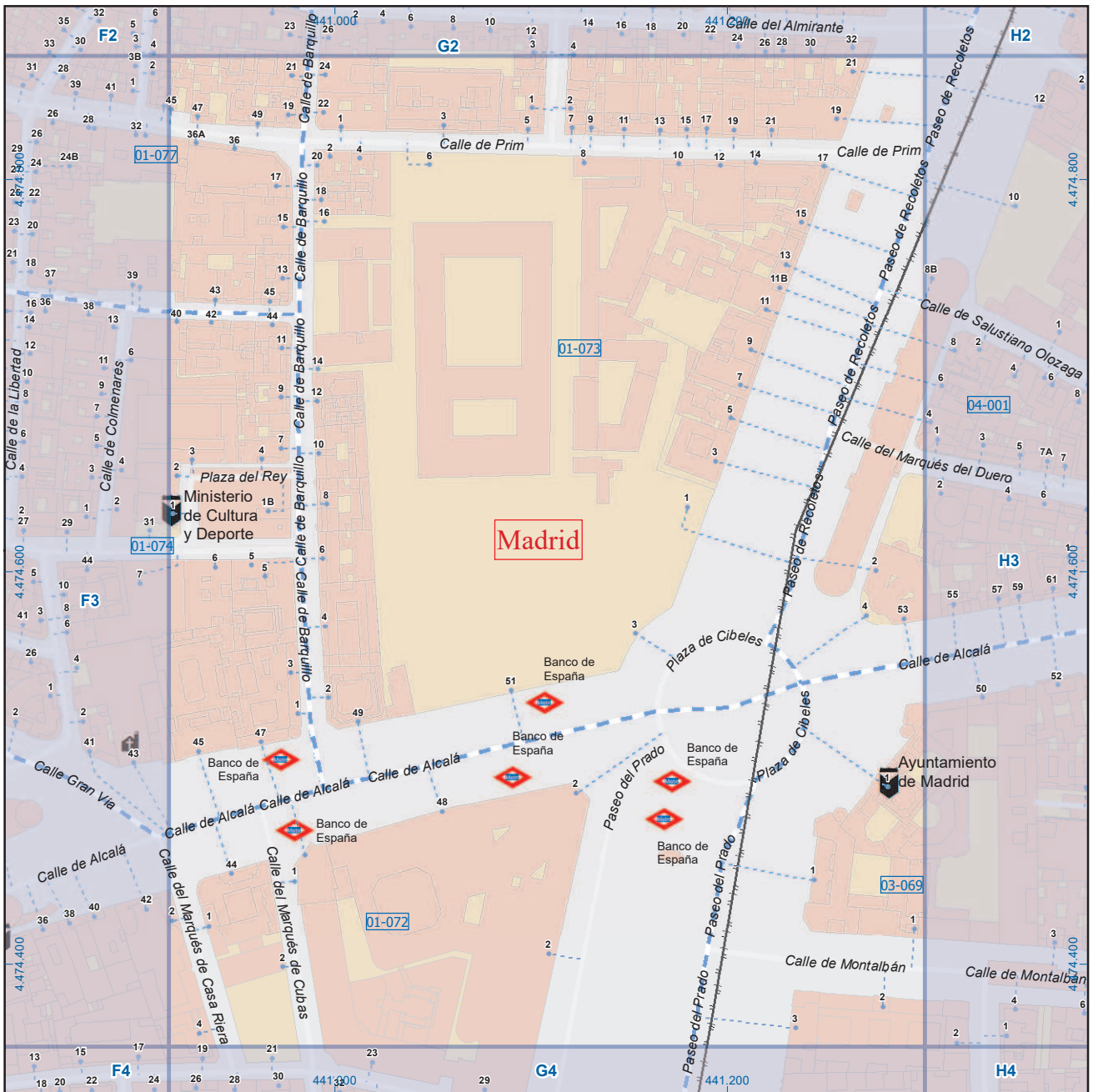
Leyenda

- Meco perimetro y nombre de núcleo de población
- 01-002 límite municipal; sección censal
- A-6 M-608 autopistas y autovías; carreteras principales
- M-604 M-618 carreteras secundarias; otras carreteras
- Sanidad; ayuntamiento; estación cercanías
- Línea de ferrocarril; línea de metro ligero
- Boca de metro; estación metro ligero
- Paseillos; número de portal
- Calle calles; parroquias

 Dirección General de Economía
CONSEJERÍA DE ECONOMÍA,
HACIENDA Y EMPLEO

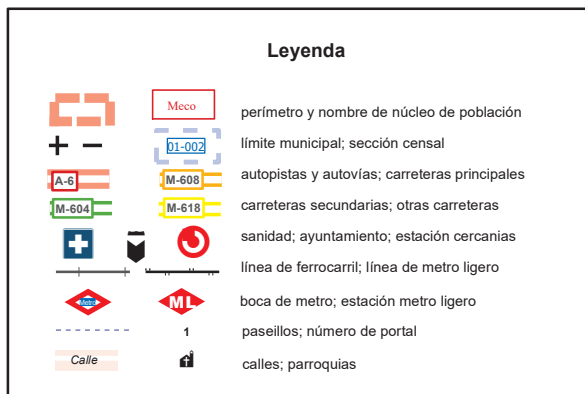


Mapa I - F3



Madrid (Centro)

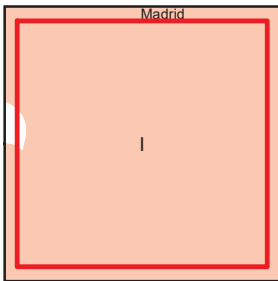
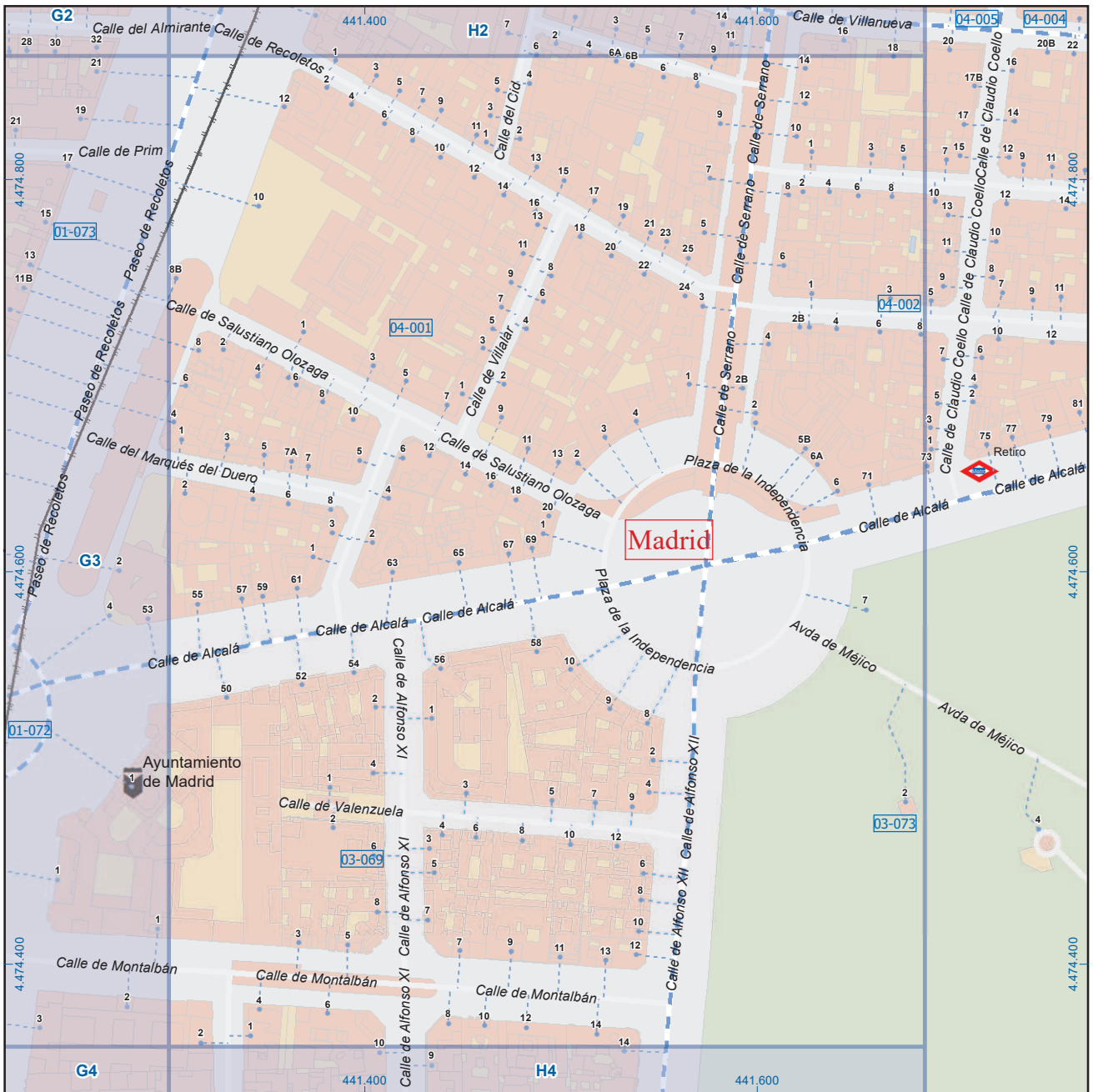
Leyenda



Dirección General de Economía
CONSEJERÍA DE ECONOMÍA,
HACIENDA Y EMPLEO



Mapa I - G3



A1	B1	C1	D1	E1	F1	G1	H1
A2	B2	C2	D2	E2	F2	G2	H2
A3	B3	C3	D3	E3	F3	G3	H3
A4	B4	C4	D4	E4	F4	G4	H4
A5	B5	C5	D5	E5	F5	G5	H5
A6	B6	C6	D6	E6	F6	G6	H6

Madrid (Centro)

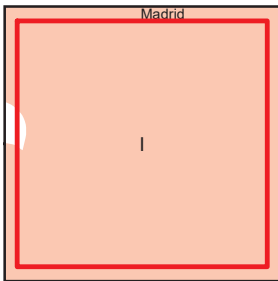
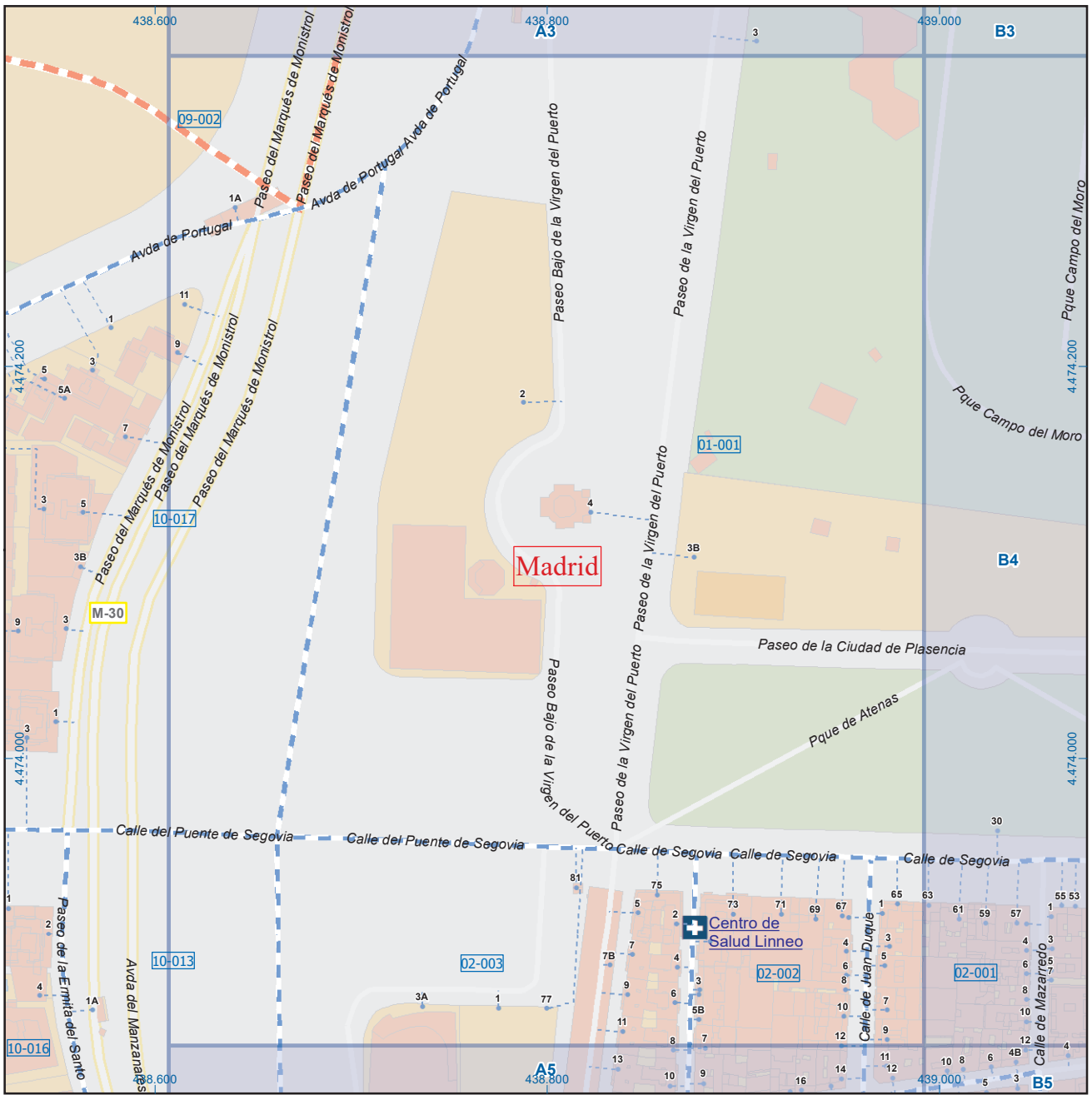
Leyenda

- Meco: perímetro y nombre de núcleo de población
- 01-002: límite municipal; sección censal
- A-6, M-608: autopistas y autovías; carreteras principales
- M-604, M-618: carreteras secundarias; otras carreteras
- Sanidad; ayuntamiento; estación cercanías
- Línea de ferrocarril; línea de metro ligero
- Boca de metro; estación metro ligero
- 1: paseillos; número de portal
- Calle: calles; parroquias

Dirección General de Economía
CONSEJERÍA DE ECONOMÍA,
HACIENDA Y EMPLEO



Mapa I - H3

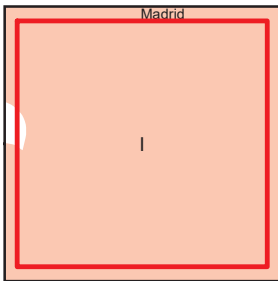


A1	B1	C1	D1	E1	F1	G1	H1
A2	B2	C2	D2	E2	F2	G2	H2
A3	B3	C3	D3	E3	F3	G3	H3
A4	B4	C4	D4	E4	F4	G4	H4
A5	B5	C5	D5	E5	F5	G5	H5
A6	B6	C6	D6	E6	F6	G6	H6

Madrid (Centro)

Leyenda

- Meco: perímetro y nombre de núcleo de población
- 01-002: límite municipal; sección censal
- A-6, M-608: autopistas y autovías; carreteras principales
- M-604, M-618: carreteras secundarias; otras carreteras
- Sanidad; ayuntamiento; estación cercanías
- Línea de ferrocarril; línea de metro ligero
- Boca de metro; estación metro ligero
- Paseillos; número de portal
- Calle: calles; parroquias

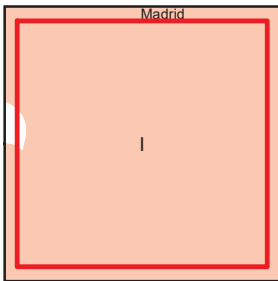
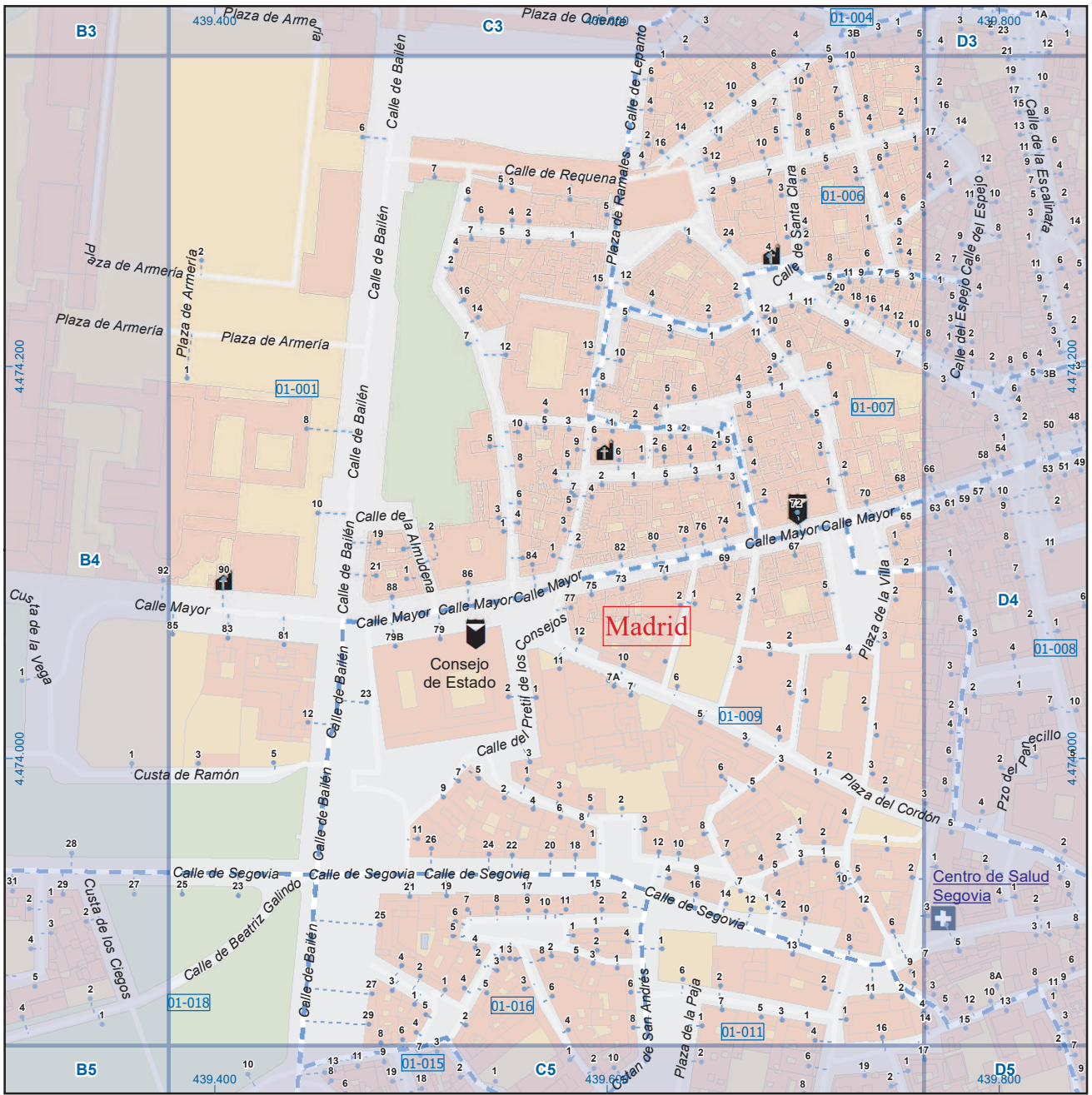


A1	B1	C1	D1	E1	F1	G1	H1
A2	B2	C2	D2	E2	F2	G2	H2
A3	B3	C3	D3	E3	F3	G3	H3
A4	B4	C4	D4	E4	F4	G4	H4
A5	B5	C5	D5	E5	F5	G5	H5
A6	B6	C6	D6	E6	F6	G6	H6

Madrid (Centro)

Leyenda

	Meco	perímetro y nombre de núcleo de población
	01-002	límite municipal; sección censal
	A-6, M-604, M-608, M-618	autopistas y autovías; carreteras principales carreteras secundarias; otras carreteras
		sanidad; ayuntamiento; estación cercanías
		línea de ferrocarril; línea de metro ligero
		boca de metro; estación metro ligero
	1	paseillos; número de portal
	Calle	calles; parroquias



A1	B1	C1	D1	E1	F1	G1	H1
A2	B2	C2	D2	E2	F2	G2	H2
A3	B3	C3	D3	E3	F3	G3	H3
A4	B4	C4	D4	E4	F4	G4	H4
A5	B5	C5	D5	E5	F5	G5	H5
A6	B6	C6	D6	E6	F6	G6	H6

Madrid (Centro)

Legenda

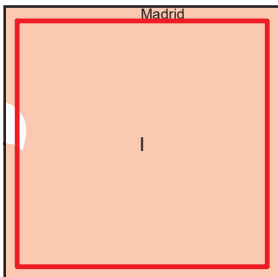
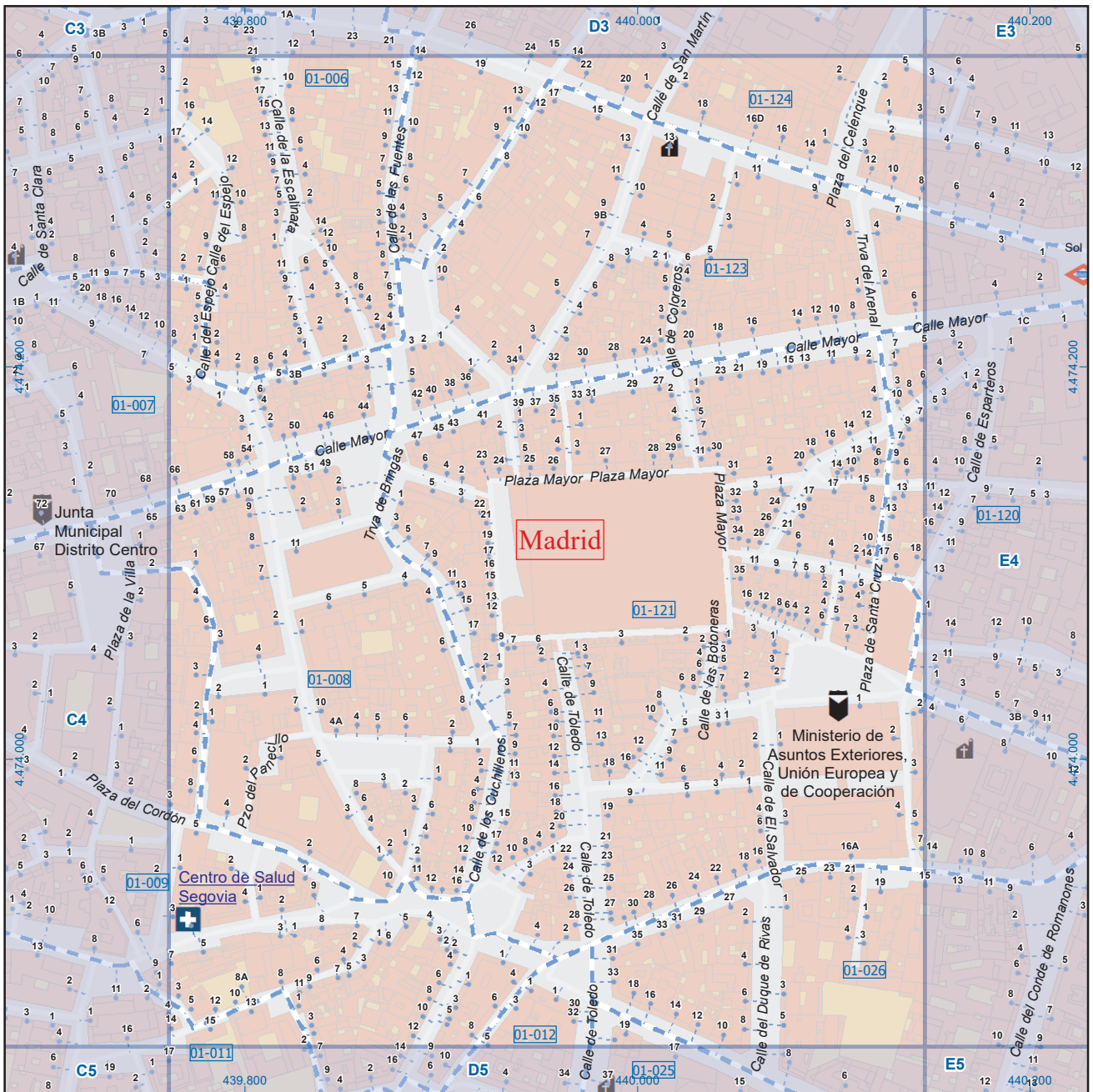
- Meco perimetro y nombre de núcleo de población
- 01-002 límite municipal; sección censal
- A-6 M-608 autopistas y autovías; carreteras principales
- M-604 M-618 carreteras secundarias; otras carreteras
- Sanidad; ayuntamiento; estación cercanías
- Línea de ferrocarril; línea de metro ligero
- Boca de metro; estación metro ligero
- Paseillos; número de portal
- Calle calles; parroquias



Dirección General de Economía
CONSEJERÍA DE ECONOMÍA,
HACIENDA Y EMPLEO



Mapa I - C4



A1	B1	C1	D1	E1	F1	G1	H1
A2	B2	C2	D2	E2	F2	G2	H2
A3	B3	C3	D3	E3	F3	G3	H3
A4	B4	C4	D4	E4	F4	G4	H4
A5	B5	C5	D5	E5	F5	G5	H5
A6	B6	C6	D6	E6	F6	G6	H6

Madrid (Centro)

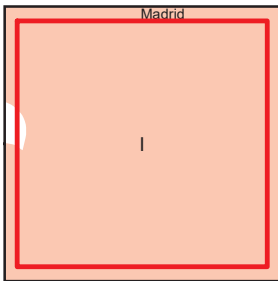
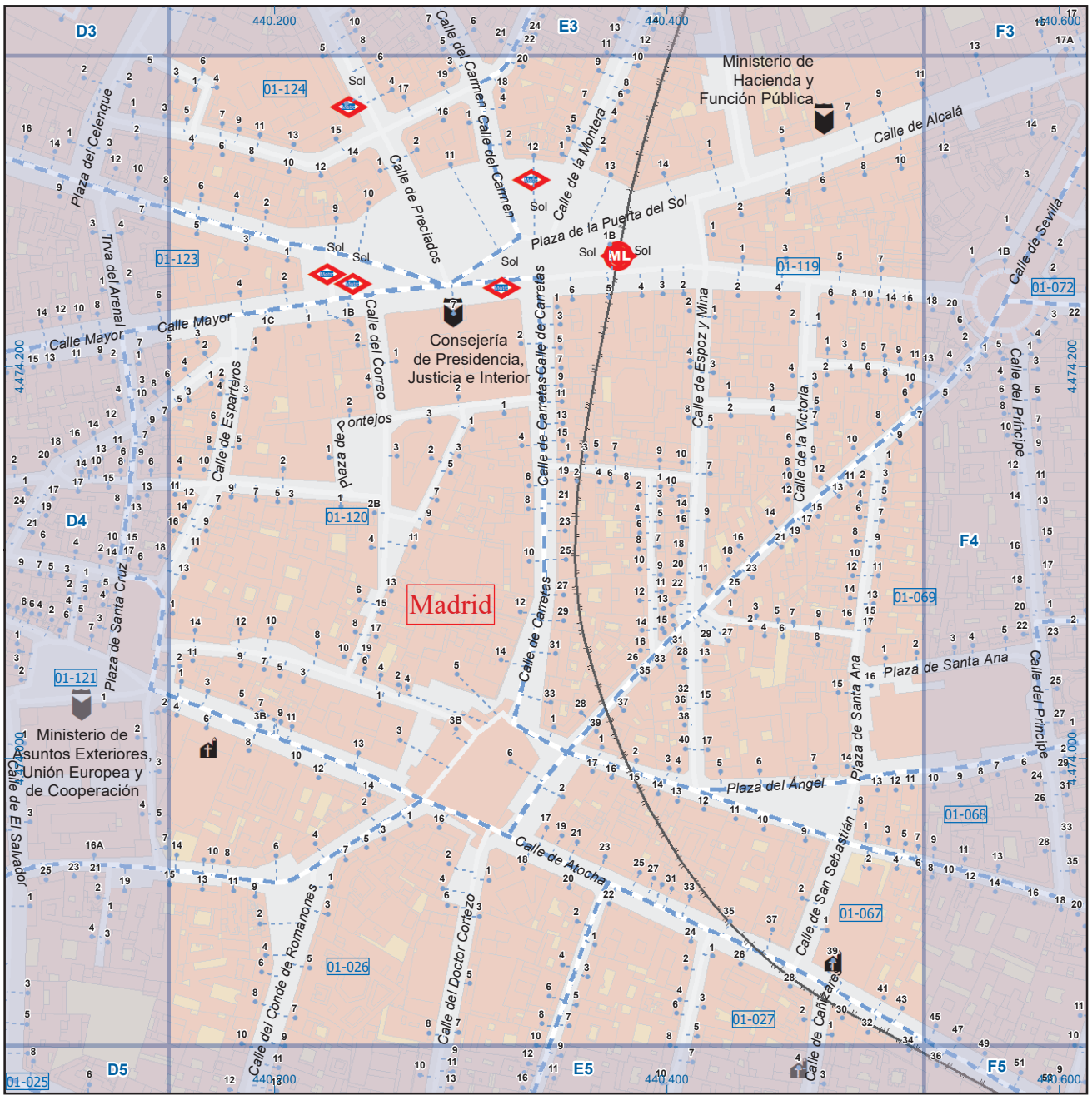
Leyenda

- Meco perimetro y nombre de núcleo de población
- 01-002 límite municipal; sección censal
- A-6 M-608 autopistas y autovías; carreteras principales
- M-604 M-618 carreteras secundarias; otras carreteras
- Sanidad; ayuntamiento; estación cercanías
- Línea de ferrocarril; línea de metro ligero
- Boca de metro; estación metro ligero
- 1 pasillos; número de portal
- Calle calles; parroquias

Dirección General de Economía
CONSEJERÍA DE ECONOMÍA,
HACIENDA Y EMPLEO

ESCALA GRÁFICA
0 20 40 m

Mapa I - D4



A1	B1	C1	D1	E1	F1	G1	H1
A2	B2	C2	D2	E2	F2	G2	H2
A3	B3	C3	D3	E3	F3	G3	H3
A4	B4	C4	D4	E4	F4	G4	H4
A5	B5	C5	D5	E5	F5	G5	H5
A6	B6	C6	D6	E6	F6	G6	H6



Dirección General de Economía
CONSEJERÍA DE ECONOMÍA,
HACIENDA Y EMPLEO

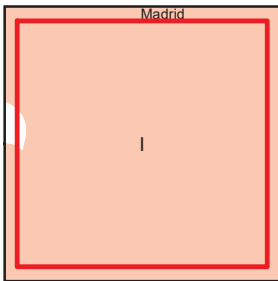
Madrid (Centro)

Leyenda

- Meco perimetro y nombre de núcleo de población
- 01-002 límite municipal; sección censal
- A-6 M-608 autopistas y autovías; carreteras principales
- M-604 M-618 carreteras secundarias; otras carreteras
- Sanidad; ayuntamiento; estación cercanías
- Línea de ferrocarril; línea de metro ligero
- Boca de metro; estación metro ligero
- Paseillos; número de portal
- Calle calles; parroquias



Mapa I - E4



A1	B1	C1	D1	E1	F1	G1	H1
A2	B2	C2	D2	E2	F2	G2	H2
A3	B3	C3	D3	E3	F3	G3	H3
A4	B4	C4	D4	E4	F4	G4	H4
A5	B5	C5	D5	E5	F5	G5	H5
A6	B6	C6	D6	E6	F6	G6	H6



Dirección General de Economía
CONSEJERÍA DE ECONOMÍA,
HACIENDA Y EMPLEO

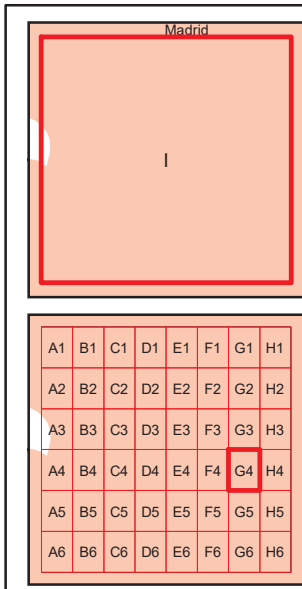
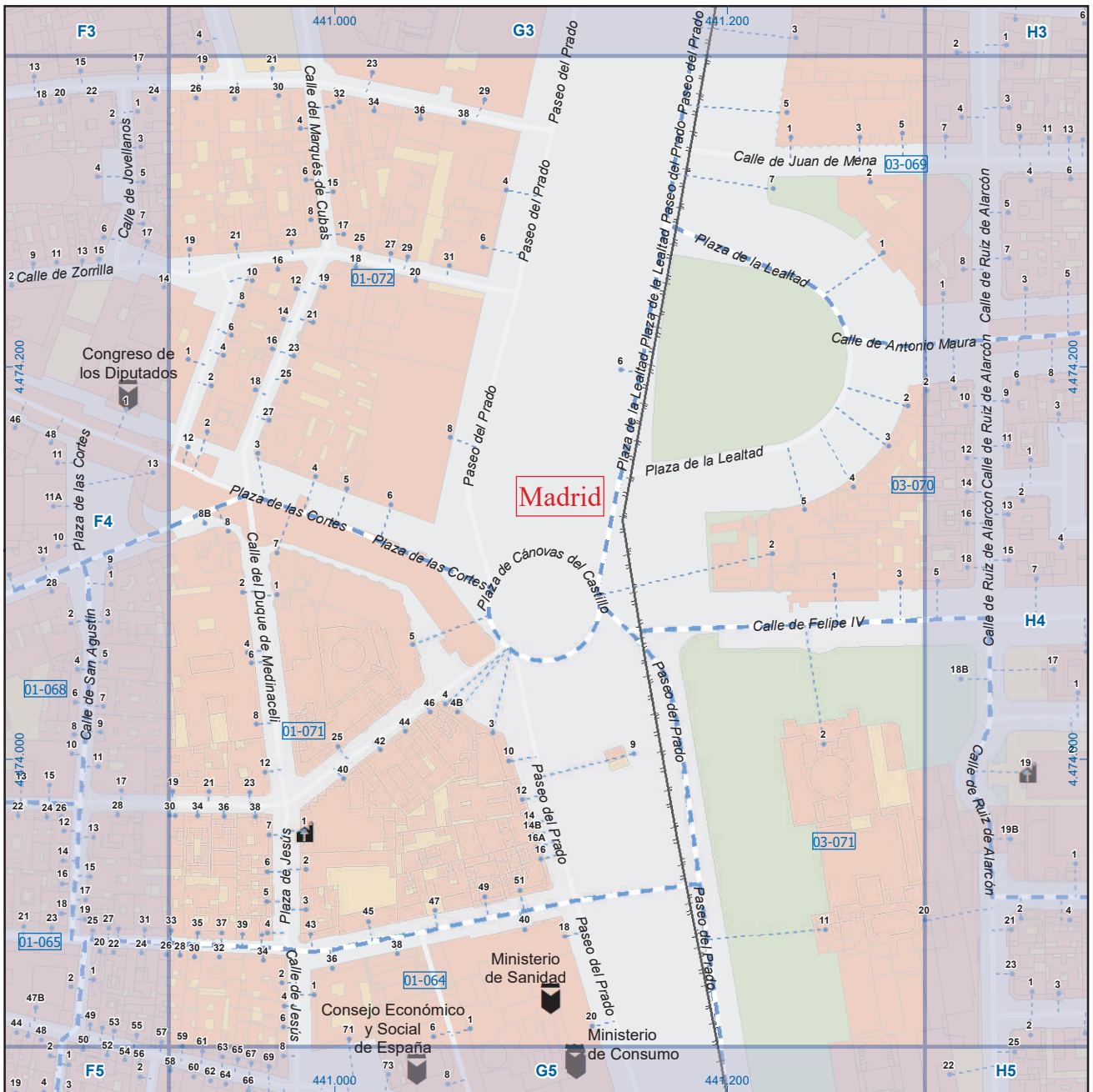
Madrid (Centro)

Legenda

- Mecc perimetro y nombre de núcleo de población
- 01-002 límite municipal; sección censal
- A-6 M-608 autopistas y autovías; carreteras principales
- M-604 M-618 carreteras secundarias; otras carreteras
- Sanidad; ayuntamiento; estación cercanías
- Línea de ferrocarril; línea de metro ligero
- Boca de metro; estación metro ligero
- 1 paseillos; número de portal
- Calle
- Calles; parroquias



Mapa I - F4



Madrid (Centro)

Legenda

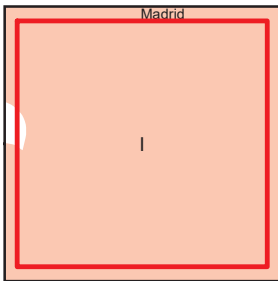
- Meco: perímetro y nombre de núcleo de población
- 01-002: límite municipal; sección censal
- A-6, M-608: autopistas y autovías; carreteras principales
- M-604, M-618: carreteras secundarias; otras carreteras
- Sanidad; ayuntamiento; estación cercanías
- Línea de ferrocarril; línea de metro ligero
- Boca de metro; estación metro ligero
- Paseillos; número de portal
- Calle; parroquias



Dirección General de Economía
CONSEJERÍA DE ECONOMÍA,
HACIENDA Y EMPLEO



Mapa I - G4



A1	B1	C1	D1	E1	F1	G1	H1
A2	B2	C2	D2	E2	F2	G2	H2
A3	B3	C3	D3	E3	F3	G3	H3
A4	B4	C4	D4	E4	F4	G4	H4
A5	B5	C5	D5	E5	F5	G5	H5
A6	B6	C6	D6	E6	F6	G6	H6

Madrid (Centro)

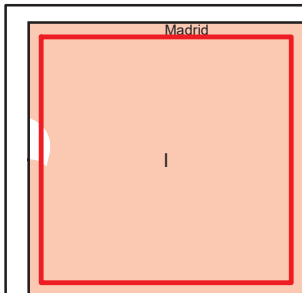
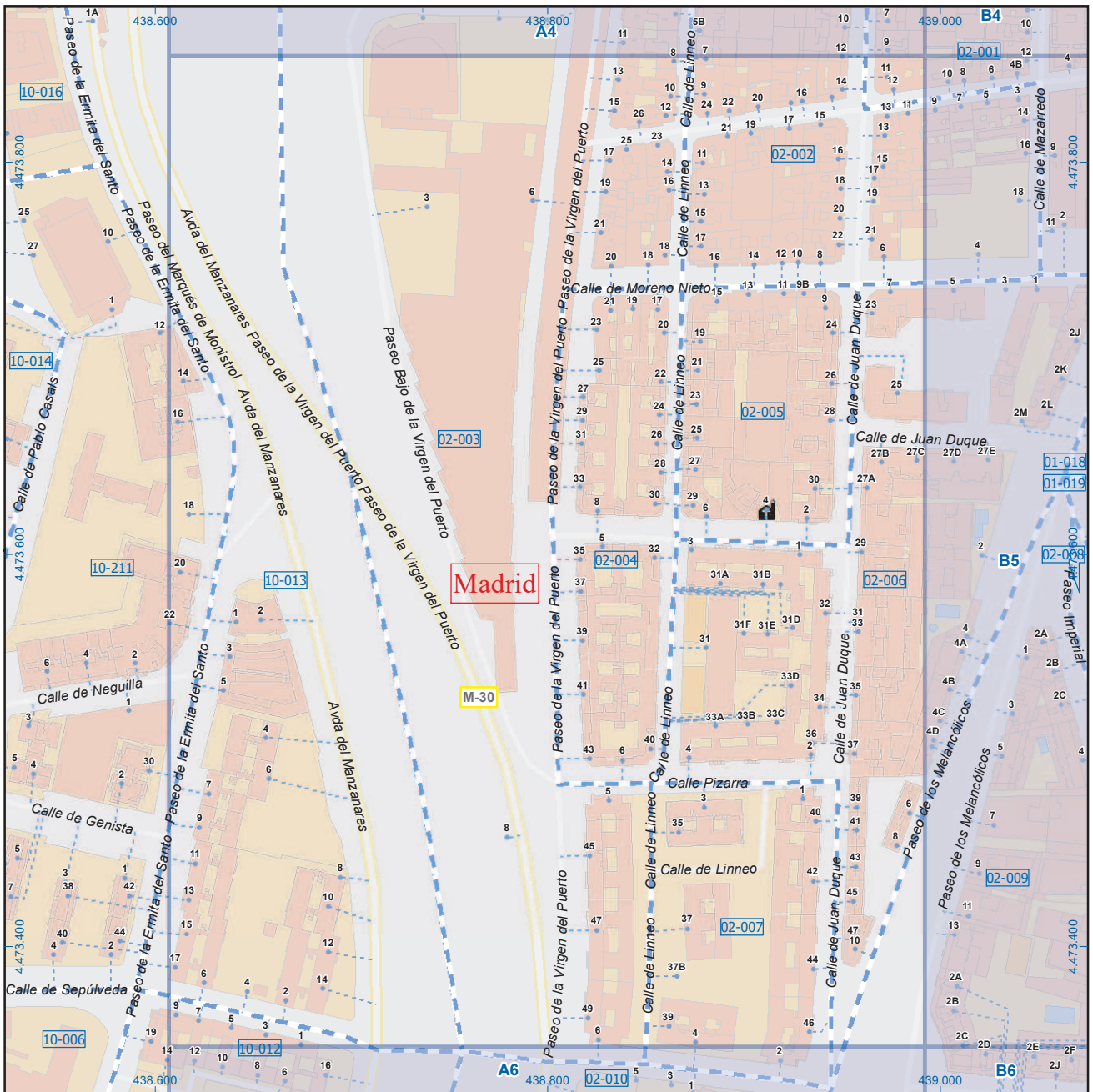
Leyenda

- Meco: perímetro y nombre de núcleo de población
- 01-002: límite municipal; sección censal
- A-6: autopistas y autovías; carreteras principales
- M-608: carreteras secundarias; otras carreteras
- M-604: salud; ayuntamiento; estación cercanías
- Línea de ferrocarril; línea de metro ligero
- Boca de metro; estación metro ligero
- ML: boca de metro; estación metro ligero
- Paseillos; número de portal
- Calle: calles; parroquias



Dirección General de Economía
CONSEJERÍA DE ECONOMÍA,
HACIENDA Y EMPLEO





A1	B1	C1	D1	E1	F1	G1	H1
A2	B2	C2	D2	E2	F2	G2	H2
A3	B3	C3	D3	E3	F3	G3	H3
A4	B4	C4	D4	E4	F4	G4	H4
A5	B5	C5	D5	E5	F5	G5	H5
A6	B6	C6	D6	E6	F6	G6	H6



Dirección General de Economía
CONSEJERÍA DE ECONOMÍA,
HACIENDA Y EMPLEO

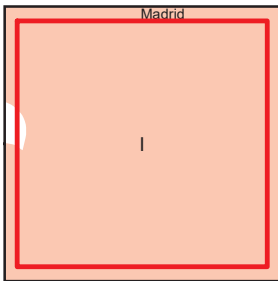
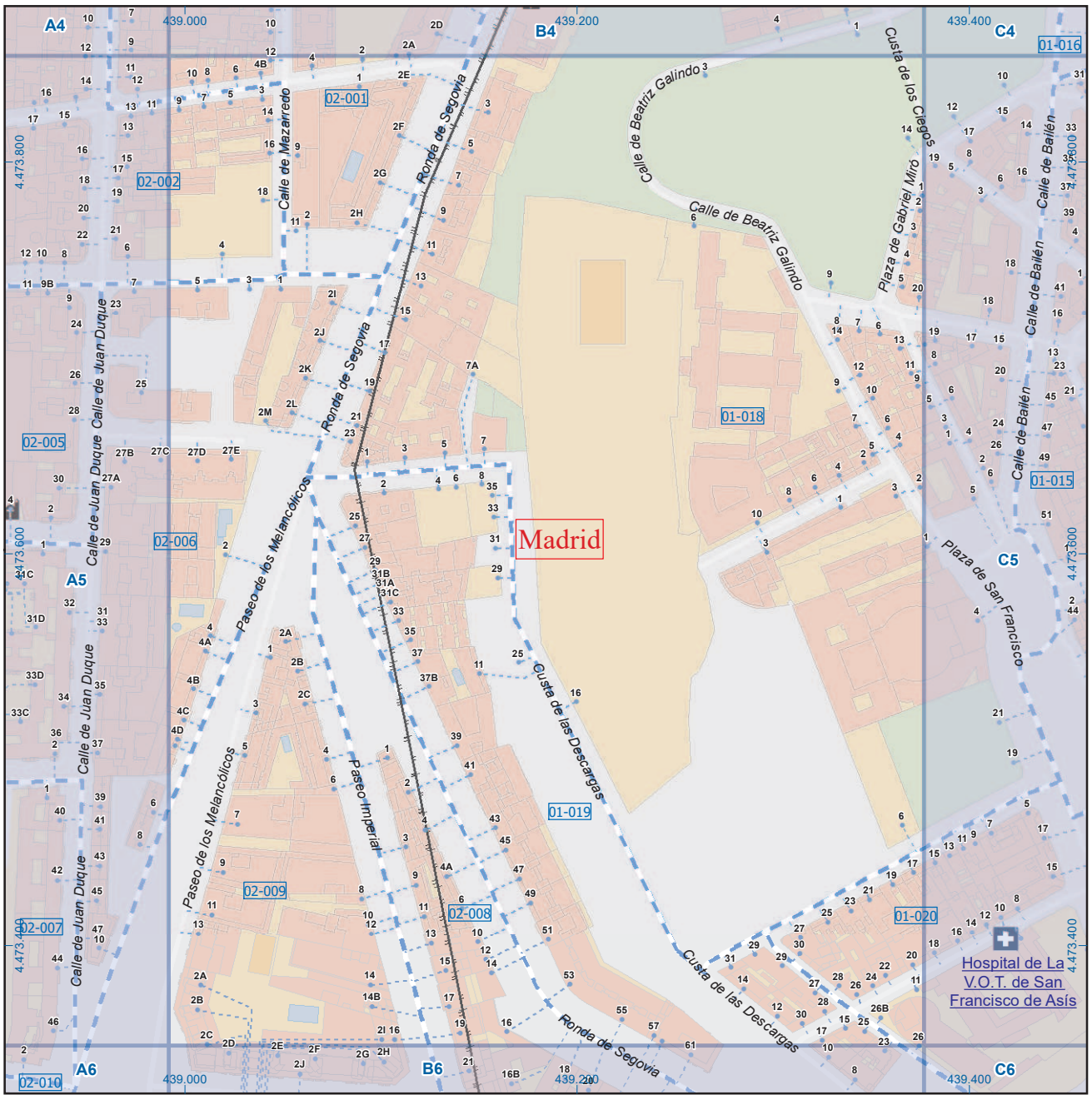
Madrid (Centro)

Legenda

- Meco perímetro y nombre de núcleo de población
- 01-002 límite municipal; sección censal
- A-6 M-608 autopistas y autovías; carreteras principales
- M-604 M-618 carreteras secundarias; otras carreteras
- Sanidad; ayuntamiento; estación cercanías
- Línea de ferrocarril; línea de metro ligero
- Boca de metro; estación metro ligero
- Paseillos; número de portal
- Calle
- Calles; parroquias



Mapa I - A5



A1	B1	C1	D1	E1	F1	G1	H1
A2	B2	C2	D2	E2	F2	G2	H2
A3	B3	C3	D3	E3	F3	G3	H3
A4	B4	C4	D4	E4	F4	G4	H4
A5	B5	C5	D5	E5	F5	G5	H5
A6	B6	C6	D6	E6	F6	G6	H6

Madrid (Centro)

Leyenda

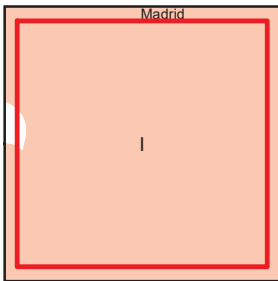
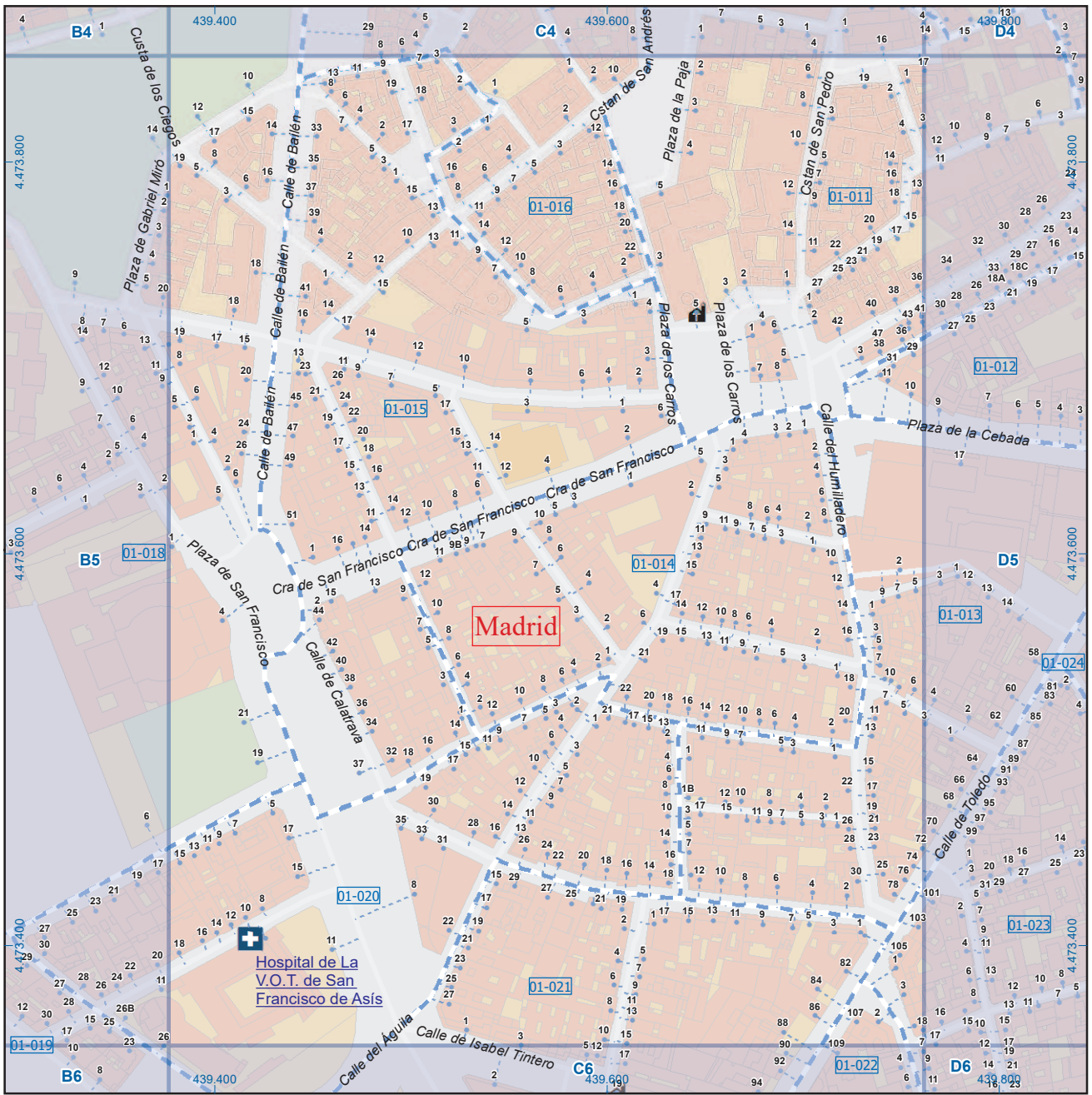
- Meco perimetro y nombre de núcleo de población
- 01-002 límite municipal; sección censal
- A-6 M-608 autopistas y autovías; carreteras principales
- M-604 M-618 carreteras secundarias; otras carreteras
- Sanidad; ayuntamiento; estación cercanías
- Línea de ferrocarril; línea de metro ligero
- Boca de metro; estación metro ligero
- Paseillos; número de portal
- Calle
- Calles; parroquias



Dirección General de Economía
CONSEJERÍA DE ECONOMÍA,
HACIENDA Y EMPLEO



Mapa I - B5



A1	B1	C1	D1	E1	F1	G1	H1
A2	B2	C2	D2	E2	F2	G2	H2
A3	B3	C3	D3	E3	F3	G3	H3
A4	B4	C4	D4	E4	F4	G4	H4
A5	B5	C5	D5	E5	F5	G5	H5
A6	B6	C6	D6	E6	F6	G6	H6

Madrid (Centro)

Legenda

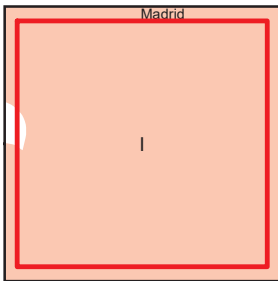
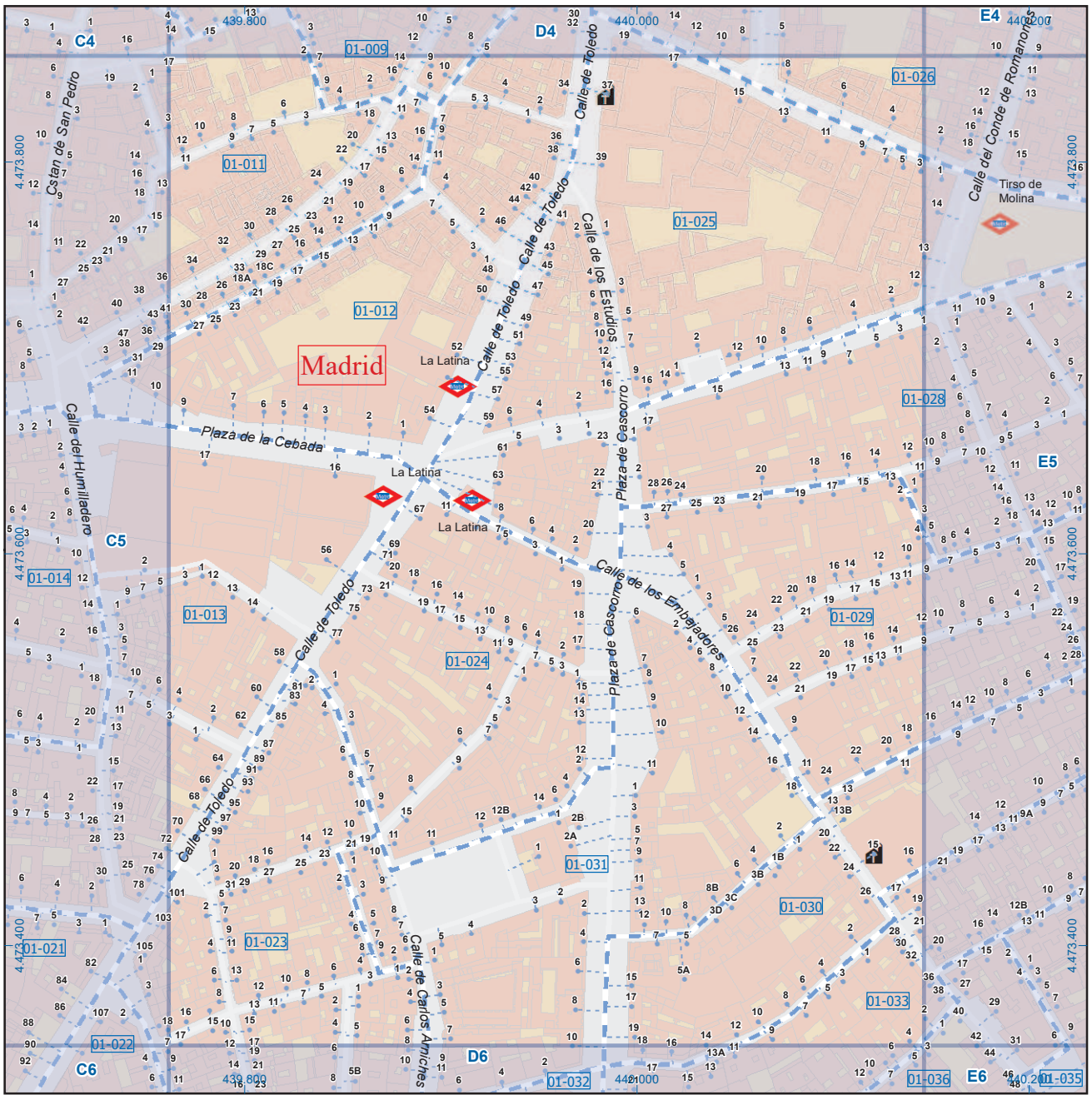
- Meco perimetro y nombre de núcleo de población
- 01-002 límite municipal; sección censal
- A-6 M-608 autopistas y autovías; carreteras principales
- M-604 M-618 carreteras secundarias; otras carreteras
- Sanidad; ayuntamiento; estación cercanías
- Línea de ferrocarril; línea de metro ligero
- Boca de metro; estación metro ligero
- Paseillos; número de portal
- Calle calles; parroquias



Dirección General de Economía
CONSEJERÍA DE ECONOMÍA,
HACIENDA Y EMPLEO



Mapa I - C5



A1	B1	C1	D1	E1	F1	G1	H1
A2	B2	C2	D2	E2	F2	G2	H2
A3	B3	C3	D3	E3	F3	G3	H3
A4	B4	C4	D4	E4	F4	G4	H4
A5	B5	C5	D5	E5	F5	G5	H5
A6	B6	C6	D6	E6	F6	G6	H6

Madrid (Centro)

Legenda

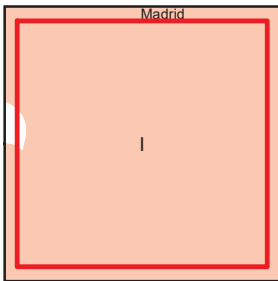
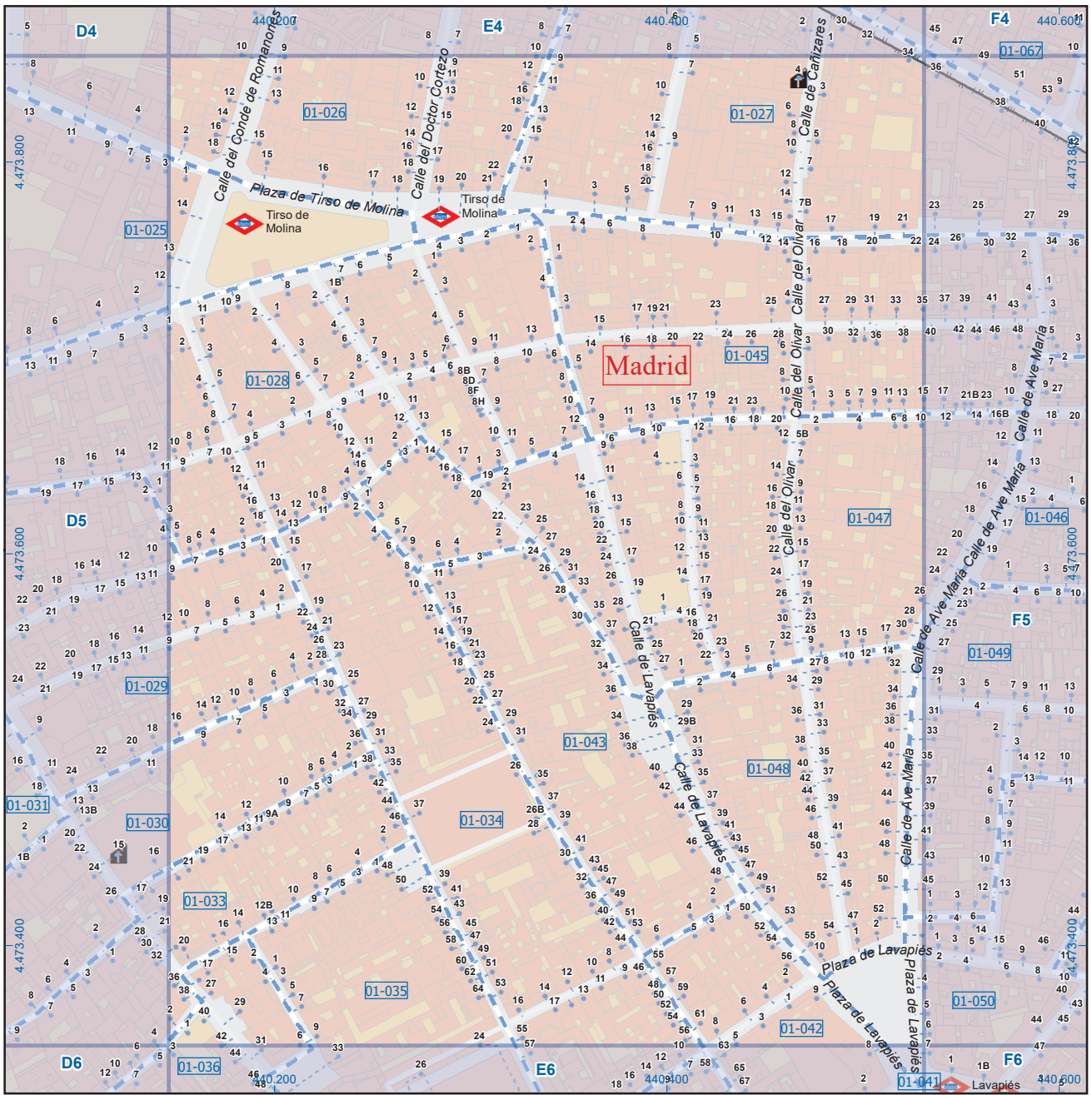
- Meco perimetro y nombre de núcleo de población
- 01-002 límite municipal; sección censal
- A-6 M-608 autopistas y autovías; carreteras principales
- M-604 M-618 carreteras secundarias; otras carreteras
- Sanidad; ayuntamiento; estación cercanías
- Línea de ferrocarril; línea de metro ligero
- Boca de metro; estación metro ligero
- Paseillos; número de portal
- Calle
- Calles; parroquias



Dirección General de Economía
CONSEJERÍA DE ECONOMÍA,
HACIENDA Y EMPLEO



Mapa I - D5



A1	B1	C1	D1	E1	F1	G1	H1
A2	B2	C2	D2	E2	F2	G2	H2
A3	B3	C3	D3	E3	F3	G3	H3
A4	B4	C4	D4	E4	F4	G4	H4
A5	B5	C5	D5	E5	F5	G5	H5
A6	B6	C6	D6	E6	F6	G6	H6

Madrid (Centro)

Leyenda

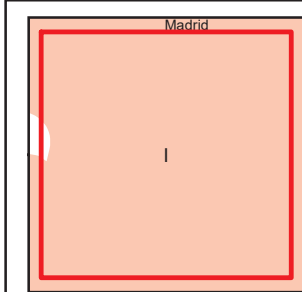
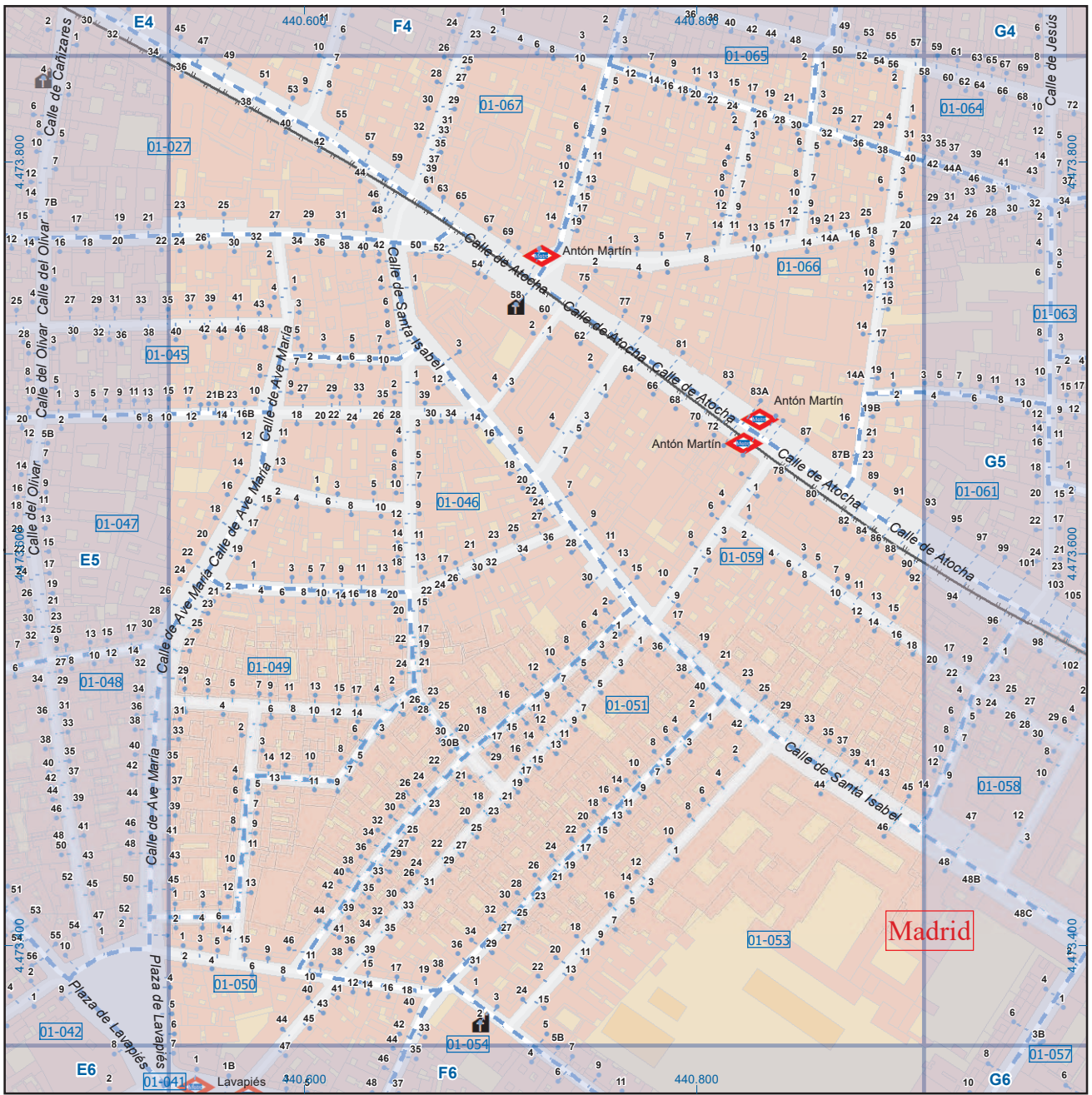
- Meco perimetro y nombre de núcleo de población
- 01-002 límite municipal; sección censal
- A-6 M-608 autopistas y autovías; carreteras principales
- M-604 M-618 carreteras secundarias; otras carreteras
- Sanidad; ayuntamiento; estación cercanías
- Línea de ferrocarril; línea de metro ligero
- Boca de metro; estación metro ligero
- 1 pasillos; número de portal
- Calle calles; parroquias



Dirección General de Economía
CONSEJERÍA DE ECONOMÍA,
HACIENDA Y EMPLEO



Mapa I - E5











A1	B1	C1	D1	E1	F1	G1	H1
A2	B2	C2	D2	E2	F2	G2	H2
A3	B3	C3	D3	E3	F3	G3	H3
A4	B4	C4	D4	E4	F4	G4	H4
A5	B5	C5	D5	E5	F5	G5	H5
A6	B6	C6	D6	E6	F6	G6	H6



Dirección General de Economía
CONSEJERÍA DE ECONOMÍA,
HACIENDA Y EMPLEO

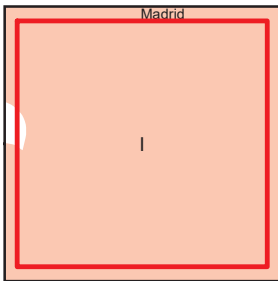
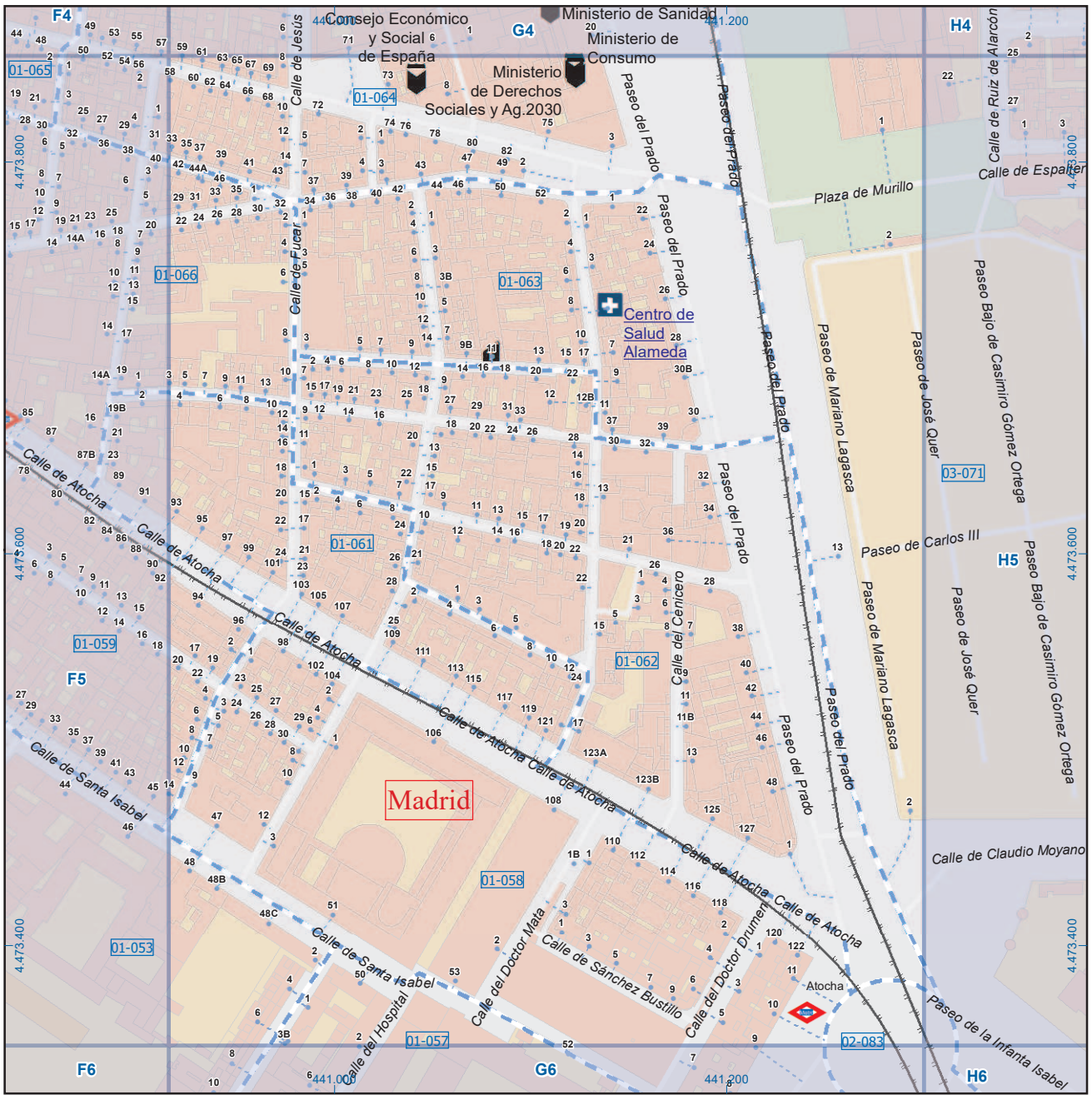
Madrid (Centro)

Leyenda

-  **Meco** perímetro y nombre de núcleo de población
-  **01-002** límite municipal; sección censal
-  **A-6** / **M-608** autopistas y autovías; carreteras principales
-  **M-604** / **M-618** carreteras secundarias; otras carreteras
-  **+** / **+** sanidad; ayuntamiento; estación cercanías
-  **—** / **—** línea de ferrocarril; línea de metro ligero
-  **M** / **1** boca de metro; estación metro ligero
-  **---** / **🏠** paseillos; número de portal
calles; parroquias



Mapa I - F5



A1	B1	C1	D1	E1	F1	G1	H1
A2	B2	C2	D2	E2	F2	G2	H2
A3	B3	C3	D3	E3	F3	G3	H3
A4	B4	C4	D4	E4	F4	G4	H4
A5	B5	C5	D5	E5	F5	G5	H5
A6	B6	C6	D6	E6	F6	G6	H6

Madrid (Centro)

Leyenda

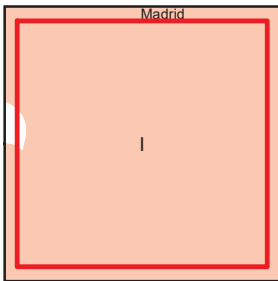
- Meco: perímetro y nombre de núcleo de población
- 01-002: límite municipal; sección censal
- A-6, M-608: autopistas y autovías; carreteras principales
- M-604, M-618: carreteras secundarias; otras carreteras
- +, M: sanidad; ayuntamiento; estación cercanías
- , M: línea de ferrocarril; línea de metro ligero
- : boca de metro; estación metro ligero
- 1: paseillos; número de portal
- Calle: calles; parroquias



Dirección General de Economía
CONSEJERÍA DE ECONOMÍA,
HACIENDA Y EMPLEO



Mapa I - G5



A1	B1	C1	D1	E1	F1	G1	H1
A2	B2	C2	D2	E2	F2	G2	H2
A3	B3	C3	D3	E3	F3	G3	H3
A4	B4	C4	D4	E4	F4	G4	H4
A5	B5	C5	D5	E5	F5	G5	H5
A6	B6	C6	D6	E6	F6	G6	H6

Madrid (Centro)

Legenda

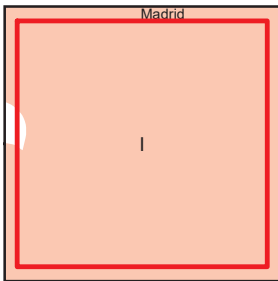
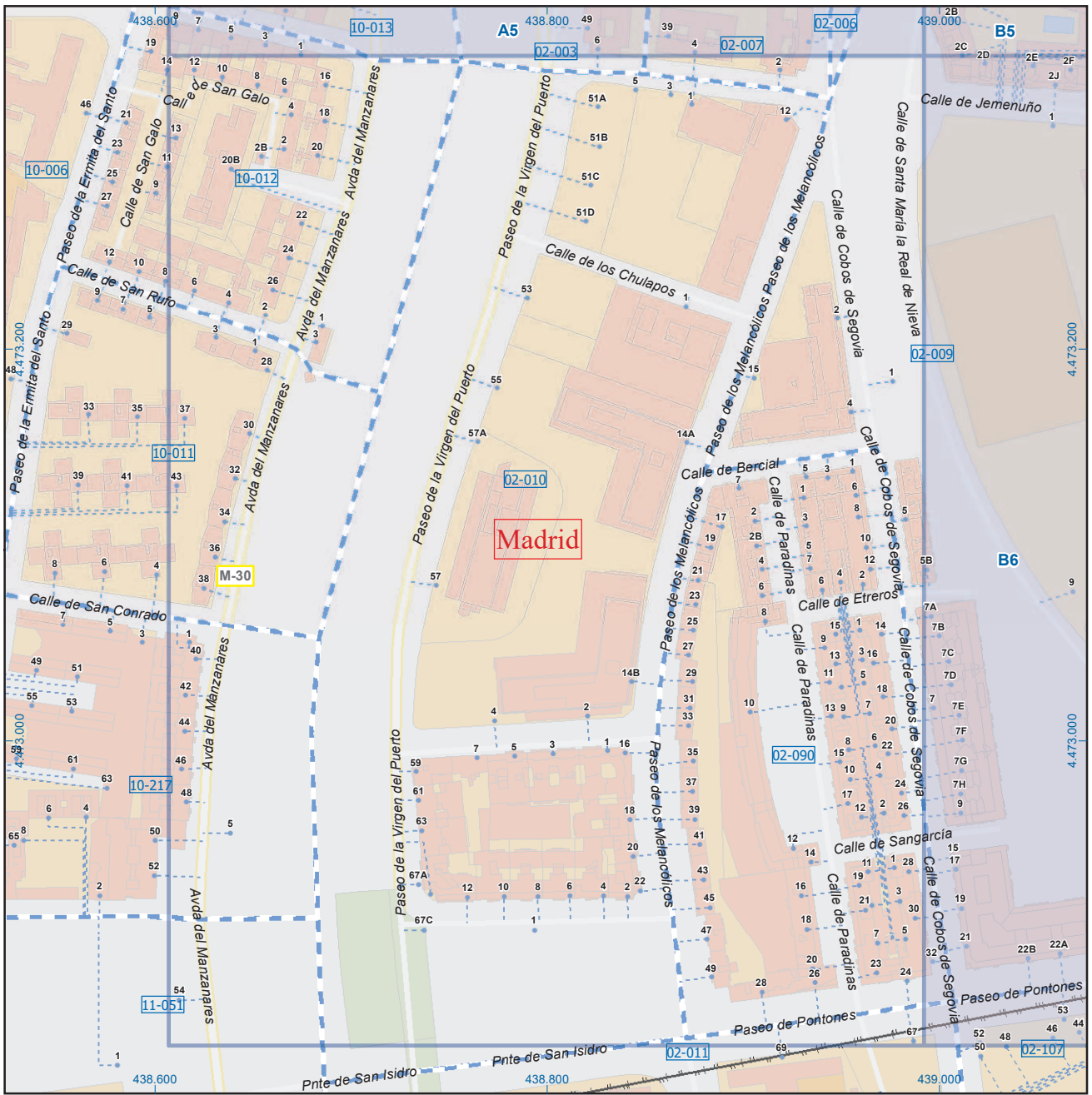
- Meco: perímetro y nombre de núcleo de población
- 01-002: límite municipal; sección censal
- A-6: autopistas y autovías; carreteras principales
- M-608: carreteras secundarias; otras carreteras
- +: sanidad; ayuntamiento; estación cercanías
- : línea de ferrocarril; línea de metro ligero
- M-L: boca de metro; estación metro ligero
- 1: paseillos; número de portal
- Calle: calles; parroquias



Dirección General de Economía
CONSEJERÍA DE ECONOMÍA,
HACIENDA Y EMPLEO



Mapa I - H5



A1	B1	C1	D1	E1	F1	G1	H1
A2	B2	C2	D2	E2	F2	G2	H2
A3	B3	C3	D3	E3	F3	G3	H3
A4	B4	C4	D4	E4	F4	G4	H4
A5	B5	C5	D5	E5	F5	G5	H5
A6	B6	C6	D6	E6	F6	G6	H6

Madrid (Centro)

Leyenda

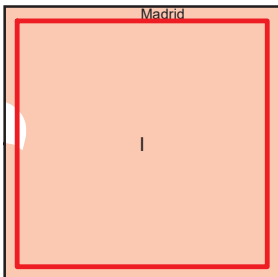
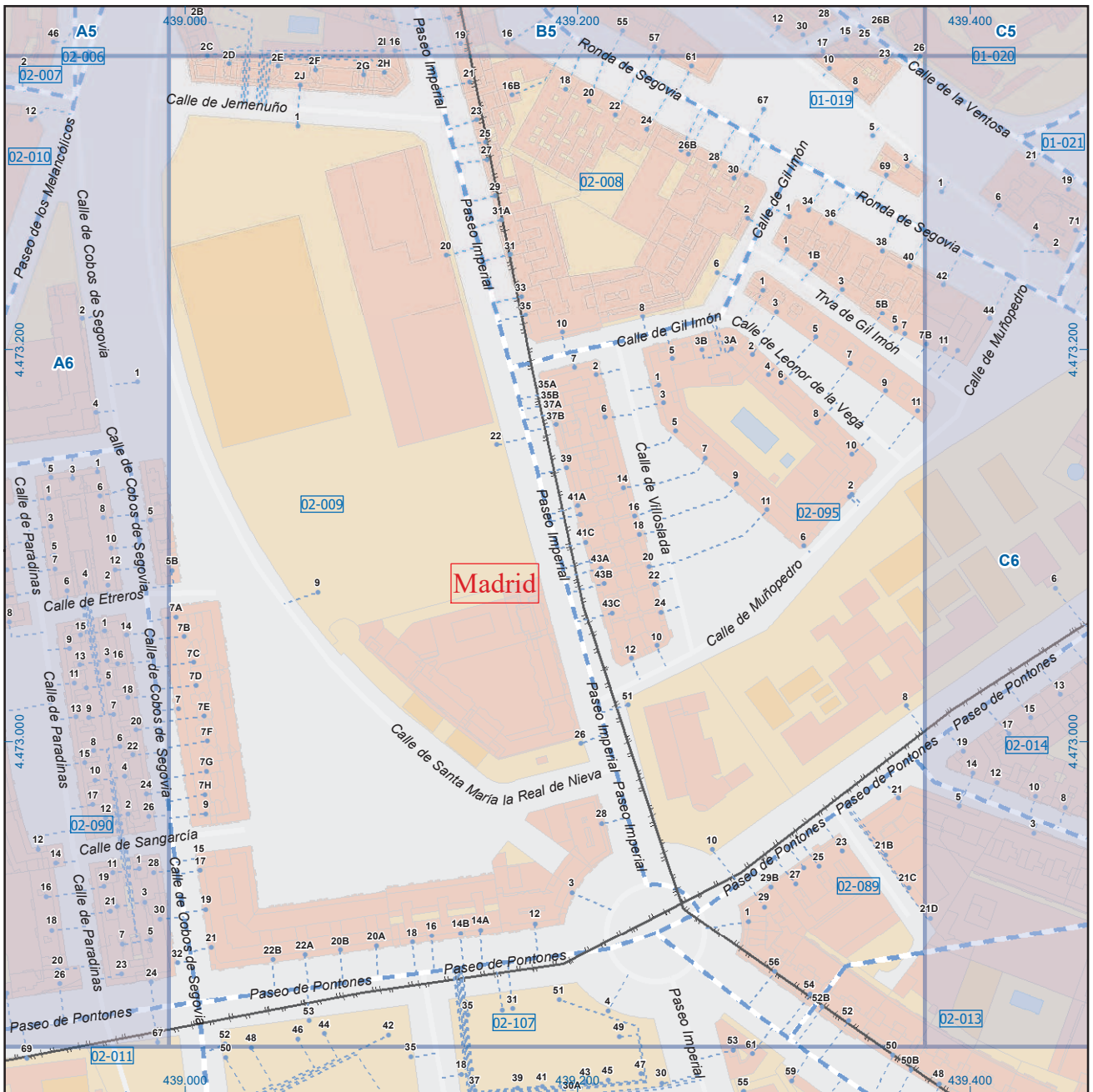
- Meco: perímetro y nombre de núcleo de población
- 01-002: límite municipal; sección censal
- A-6, M-608: autopistas y autovías; carreteras principales
- M-604, M-618: carreteras secundarias; otras carreteras
- Sanidad; ayuntamiento; estación cercanías
- Línea de ferrocarril; línea de metro ligero
- Boca de metro; estación metro ligero
- Paseillos; número de portal
- Calle
- Calles; parroquias



Dirección General de Economía
CONSEJERÍA DE ECONOMÍA,
HACIENDA Y EMPLEO



Mapa I - A6



A1	B1	C1	D1	E1	F1	G1	H1
A2	B2	C2	D2	E2	F2	G2	H2
A3	B3	C3	D3	E3	F3	G3	H3
A4	B4	C4	D4	E4	F4	G4	H4
A5	B5	C5	D5	E5	F5	G5	H5
A6	B6	C6	D6	E6	F6	G6	H6

Madrid (Centro)

Leyenda

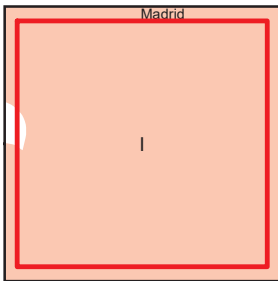
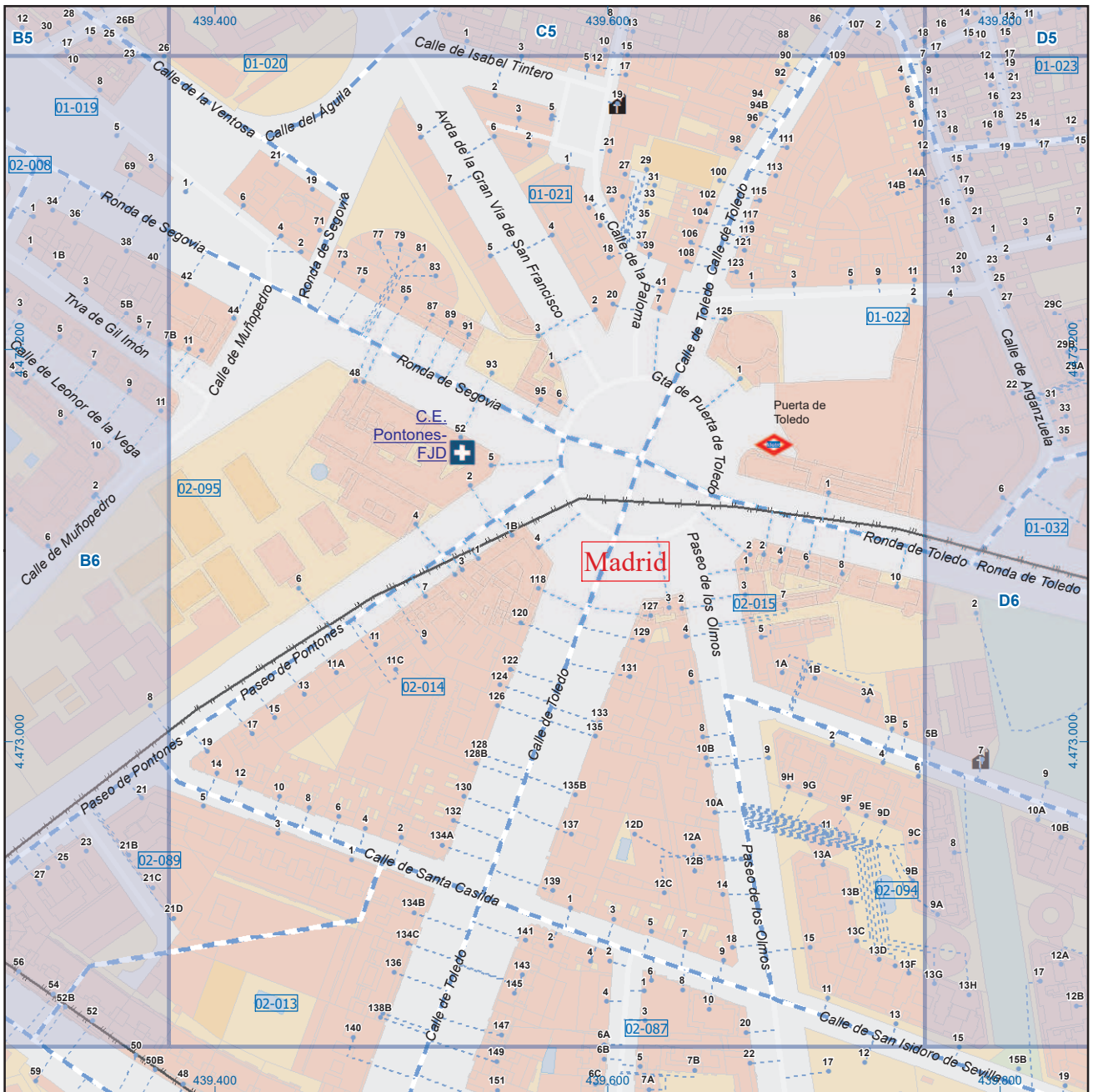
	Meco	perímetro y nombre de núcleo de población
	01-002	límite municipal; sección censal
	A-6	autopistas y autovías; carreteras principales
	M-604	carreteras secundarias; otras carreteras
		sanidad; ayuntamiento; estación cercanías
		línea de ferrocarril; línea de metro ligero
		boca de metro; estación metro ligero
	1	paseillos; número de portal
	Calle	calles; parroquias



Dirección General de Economía
CONSEJERÍA DE ECONOMÍA,
HACIENDA Y EMPLEO



Mapa I - B6



A1	B1	C1	D1	E1	F1	G1	H1
A2	B2	C2	D2	E2	F2	G2	H2
A3	B3	C3	D3	E3	F3	G3	H3
A4	B4	C4	D4	E4	F4	G4	H4
A5	B5	C5	D5	E5	F5	G5	H5
A6	B6	C6	D6	E6	F6	G6	H6

Madrid (Centro)

Legenda

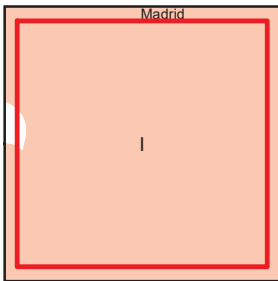
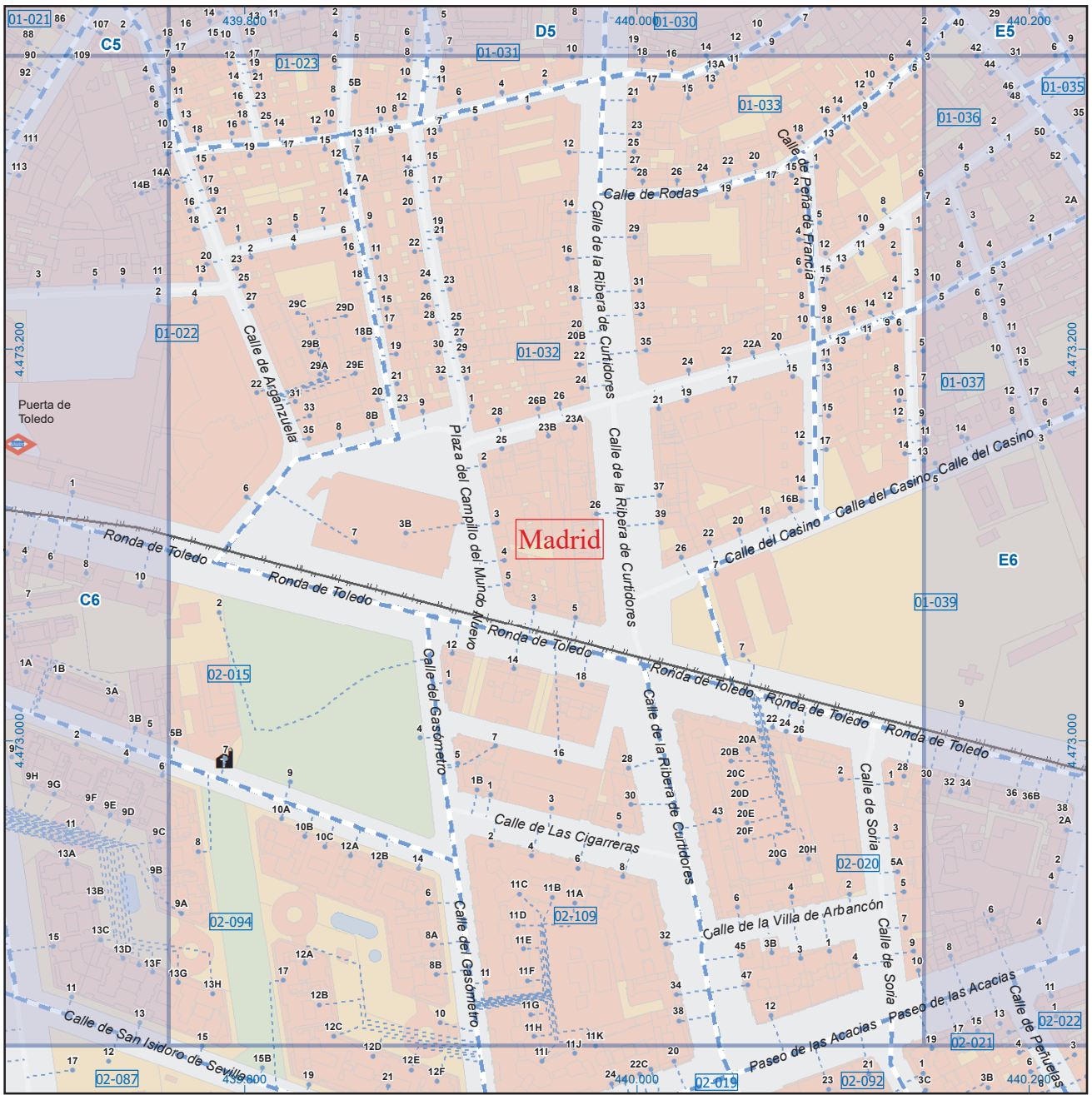
- Meco perimetro y nombre de núcleo de población
- 01-002 límite municipal; sección censal
- A-6 M-608 autopistas y autovías; carreteras principales
- M-604 M-618 carreteras secundarias; otras carreteras
- Sanidad; ayuntamiento; estación cercanías
- Línea de ferrocarril; línea de metro ligero
- Boca de metro; estación metro ligero
- 1 paseillos; número de portal
- Calle
- Calles; parroquias



Dirección General de Economía
CONSEJERÍA DE ECONOMÍA,
HACIENDA Y EMPLEO



Mapa I - C6



A1	B1	C1	D1	E1	F1	G1	H1
A2	B2	C2	D2	E2	F2	G2	H2
A3	B3	C3	D3	E3	F3	G3	H3
A4	B4	C4	D4	E4	F4	G4	H4
A5	B5	C5	D5	E5	F5	G5	H5
A6	B6	C6	D6	E6	F6	G6	H6

Madrid (Centro)

Leyenda

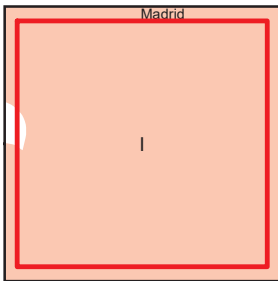
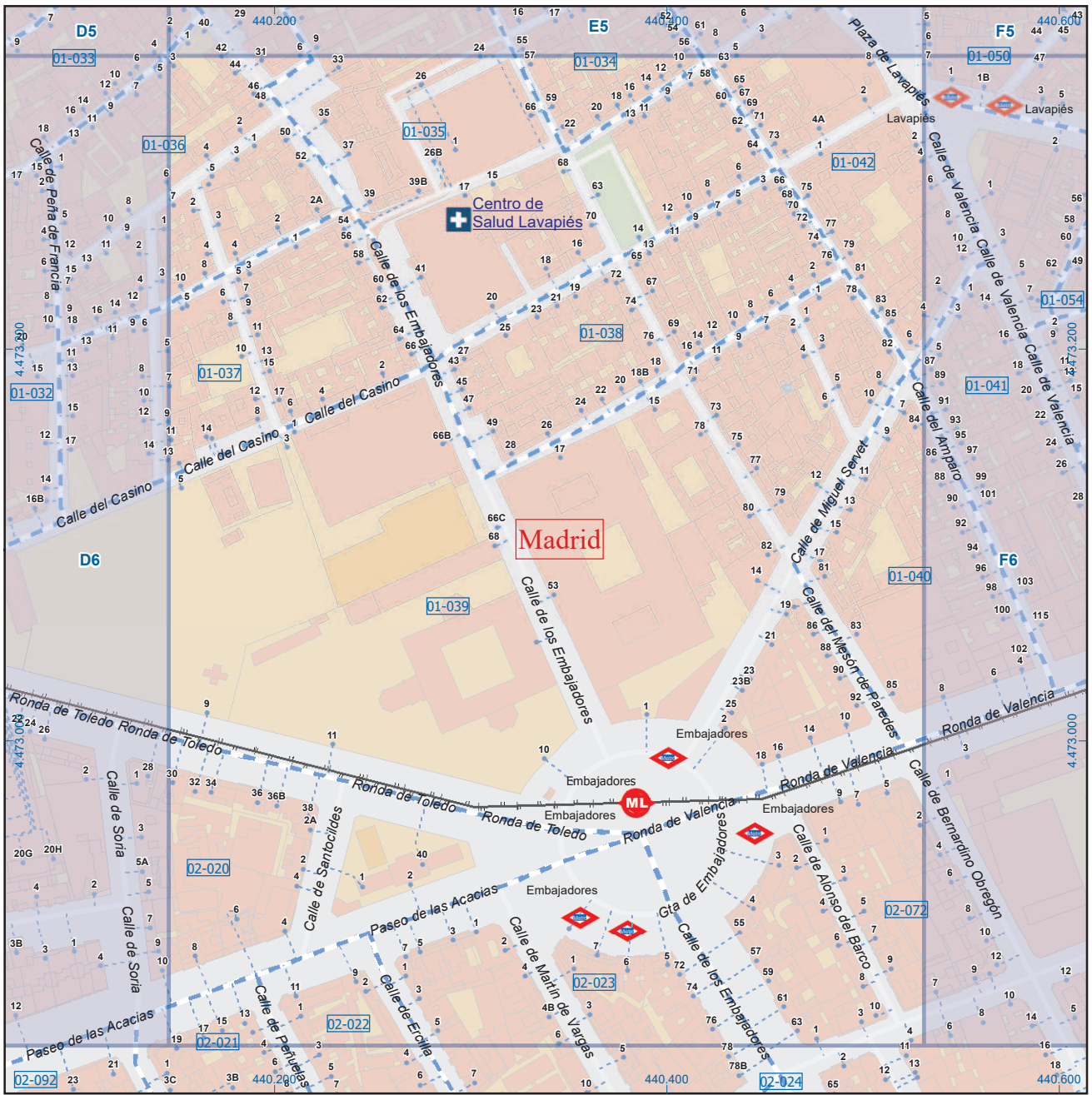
- Meco perimetro y nombre de núcleo de población
- 01-002 límite municipal; sección censal
- A-6 M-608 autopistas y autovías; carreteras principales
- M-604 M-618 carreteras secundarias; otras carreteras
- Sanidad; ayuntamiento; estación cercanías
- Línea de ferrocarril; línea de metro ligero
- Boca de metro; estación metro ligero
- 1 paseillos; número de portal
- Calle calles; parroquias



Dirección General de Economía
CONSEJERÍA DE ECONOMÍA,
HACIENDA Y EMPLEO



Mapa I - D6



A1	B1	C1	D1	E1	F1	G1	H1
A2	B2	C2	D2	E2	F2	G2	H2
A3	B3	C3	D3	E3	F3	G3	H3
A4	B4	C4	D4	E4	F4	G4	H4
A5	B5	C5	D5	E5	F5	G5	H5
A6	B6	C6	D6	E6	F6	G6	H6



Dirección General de Economía
CONSEJERÍA DE ECONOMÍA,
HACIENDA Y EMPLEO

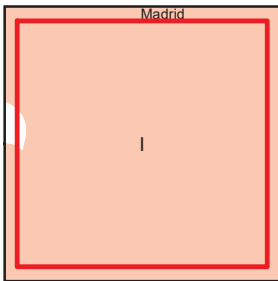
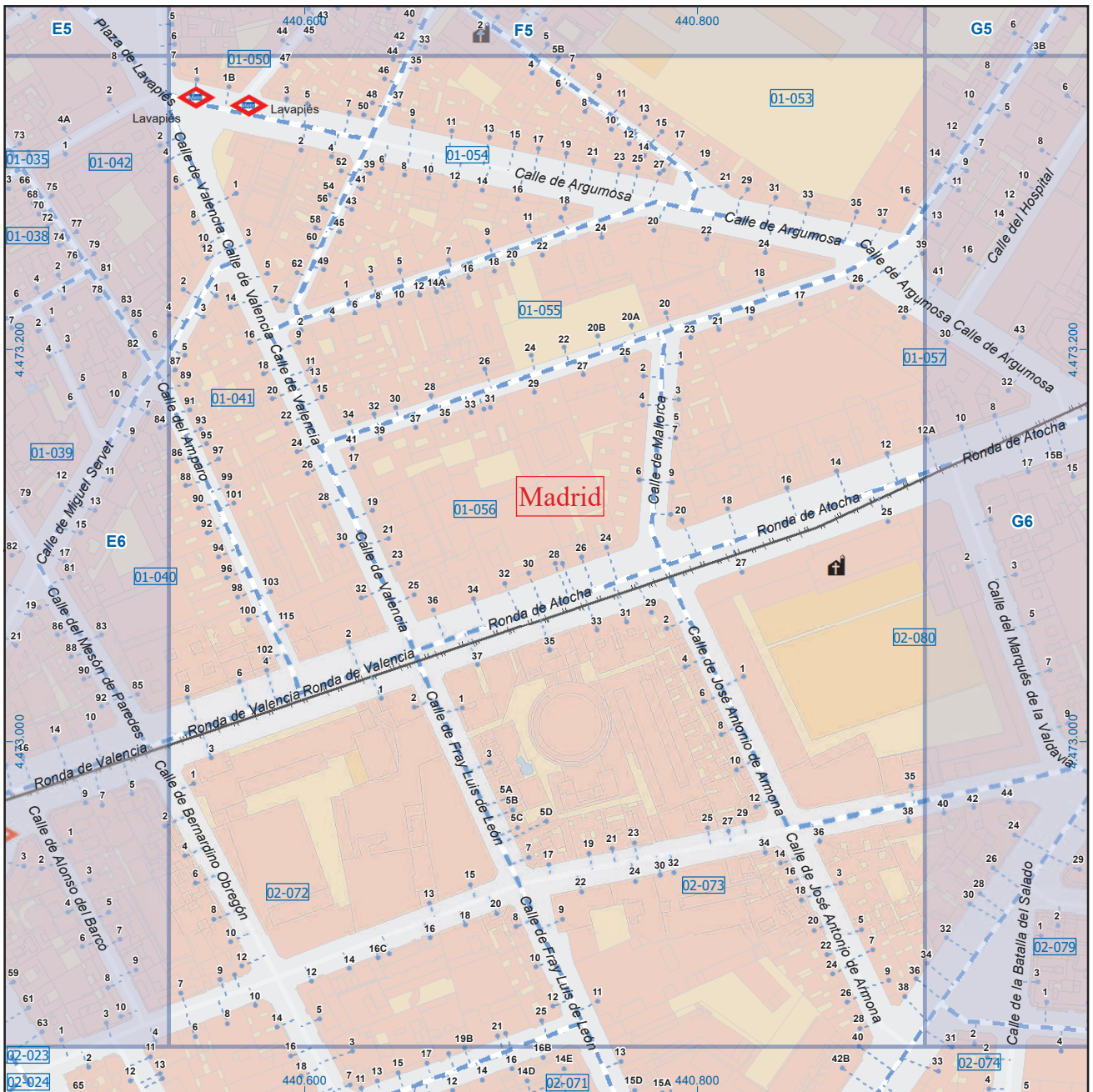
Madrid (Centro)

Legenda

- Meco perimetro y nombre de núcleo de población
- 01-002 límite municipal; sección censal
- A-6 M-608 autopistas y autovías; carreteras principales
- M-604 M-618 carreteras secundarias; otras carreteras
- Sanidad; ayuntamiento; estación cercanías
- Línea de ferrocarril; línea de metro ligero
- Boca de metro; estación metro ligero
- 1 paseillos; número de portal
- Calle calles; parroquias



Mapa I - E6



A1	B1	C1	D1	E1	F1	G1	H1
A2	B2	C2	D2	E2	F2	G2	H2
A3	B3	C3	D3	E3	F3	G3	H3
A4	B4	C4	D4	E4	F4	G4	H4
A5	B5	C5	D5	E5	F5	G5	H5
A6	B6	C6	D6	E6	F6	G6	H6

Madrid (Centro)

Legenda

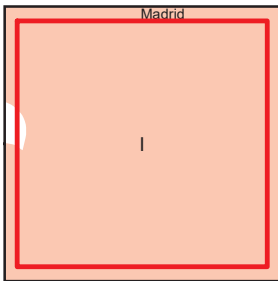
- Meco perimetro y nombre de núcleo de población
- 01-002 límite municipal; sección censal
- A-6 M-608 autopistas y autovías; carreteras principales
- M-604 M-618 carreteras secundarias; otras carreteras
- Sanidad; ayuntamiento; estación cercanías
- Línea de ferrocarril; línea de metro ligero
- Boca de metro; estación metro ligero
- Paseillos; número de portal
- Calle calles; parroquias



Dirección General de Economía
CONSEJERÍA DE ECONOMÍA,
HACIENDA Y EMPLEO



Mapa I - F6



A1	B1	C1	D1	E1	F1	G1	H1
A2	B2	C2	D2	E2	F2	G2	H2
A3	B3	C3	D3	E3	F3	G3	H3
A4	B4	C4	D4	E4	F4	G4	H4
A5	B5	C5	D5	E5	F5	G5	H5
A6	B6	C6	D6	E6	F6	G6	H6

Madrid (Centro)

Leyenda

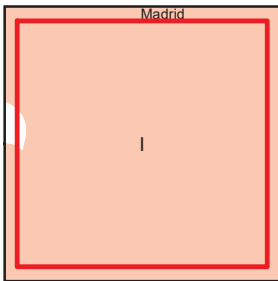
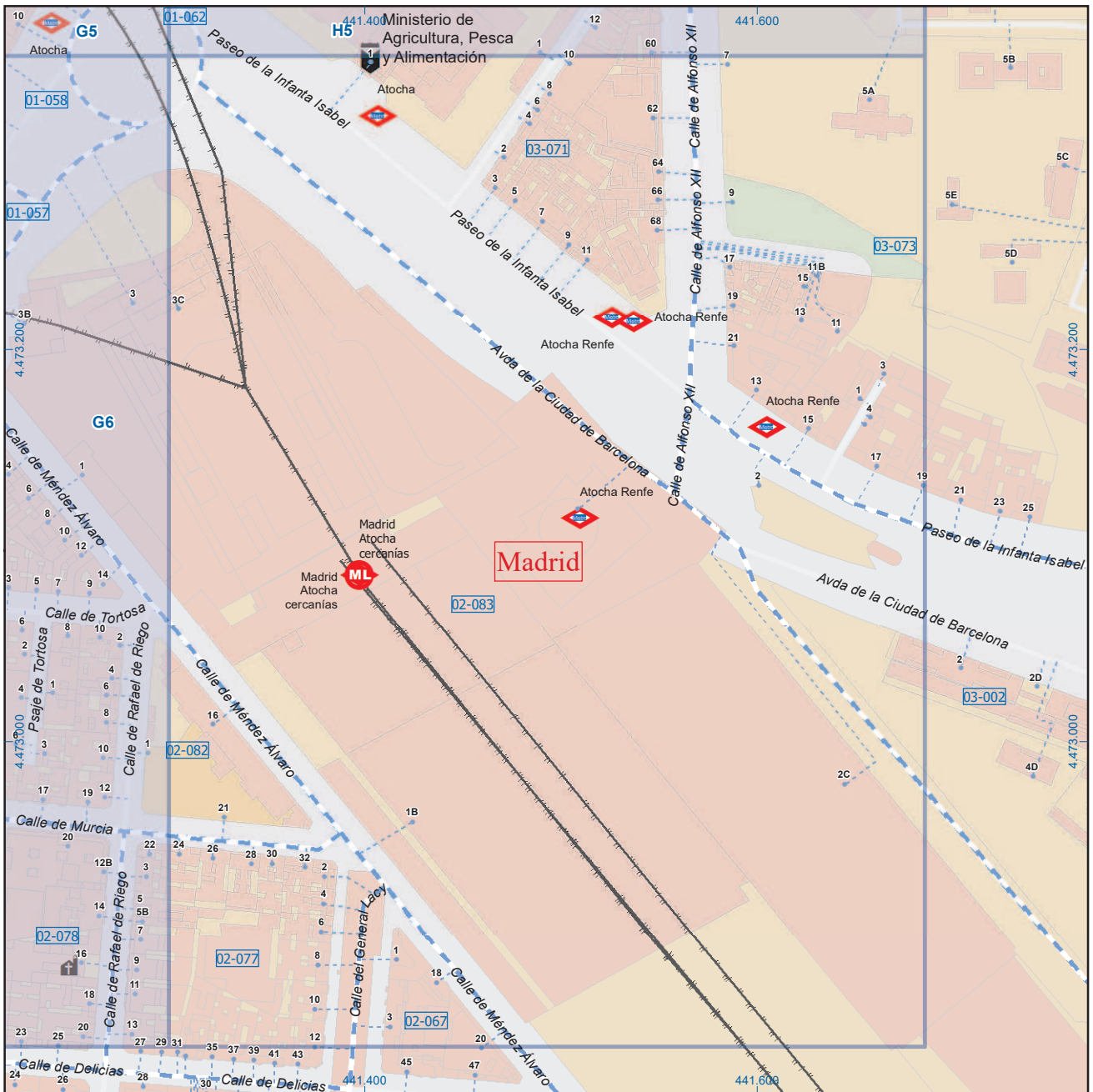
- Meco perimetro y nombre de núcleo de población
- 01-002 límite municipal; sección censal
- A-6 M-608 autopistas y autovías; carreteras principales
- M-604 M-618 carreteras secundarias; otras carreteras
- Sanidad; ayuntamiento; estación cercanías
- Línea de ferrocarril; línea de metro ligero
- Boca de metro; estación metro ligero
- Paseillos; número de portal
- Calle
- Calles; parroquias



Dirección General de Economía
CONSEJERÍA DE ECONOMÍA,
HACIENDA Y EMPLEO



Mapa I - G6



A1	B1	C1	D1	E1	F1	G1	H1
A2	B2	C2	D2	E2	F2	G2	H2
A3	B3	C3	D3	E3	F3	G3	H3
A4	B4	C4	D4	E4	F4	G4	H4
A5	B5	C5	D5	E5	F5	G5	H5
A6	B6	C6	D6	E6	F6	G6	H6

Madrid (Centro)

Leyenda

- Meco: perímetro y nombre de núcleo de población
- 01-002: límite municipal; sección censal
- A-6, M-608: autopistas y autovías; carreteras principales
- M-604, M-618: carreteras secundarias; otras carreteras
- Sanidad; ayuntamiento; estación cercanías
- Línea de ferrocarril; línea de metro ligero
- Boca de metro; estación metro ligero
- Paseillos; número de portal
- Calle: calles; parroquias



Dirección General de Economía
CONSEJERÍA DE ECONOMÍA,
HACIENDA Y EMPLEO



Mapa I - H6