



Somosierra

PLANO CALLE

Montejo de la Sierra

Horcajo de la Sierra-Aoslos

Horcajuelo de la Sierra

Montejo de la Sierra

La Hiruela



Dirección General de Economía
CONSEJERÍA DE ECONOMÍA,
HACIENDA Y EMPLEO

Madarcos

Prádena del Rinc

2024

Puebla de la Sierra



ESQUEMA DE DISTRIBUCIÓN DEL CALLEJERO POR PLANOS

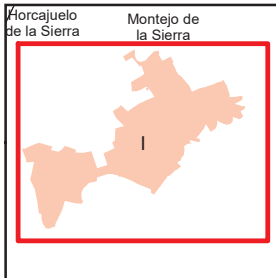
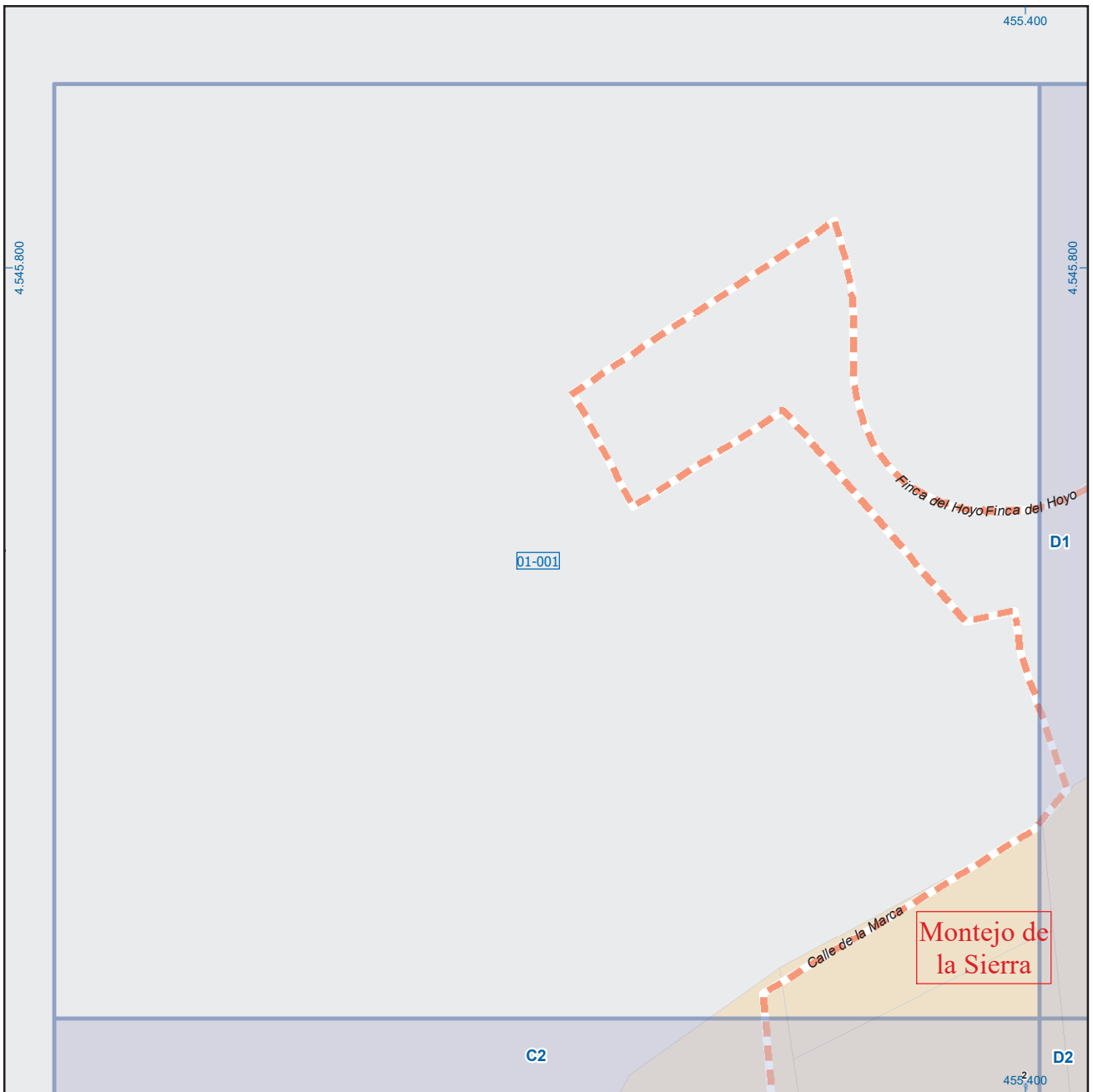
Montejo de la Sierra



Literal de Vía	Numeración		Mapa	Hojas
	Desde	Hasta		
Calle de la Amargura	11	25	I	E2
Calle de la Amargura	32	42	I	E2
Trva de la Amargura	1	13	I	E2
Trva de la Amargura	2	14	I	E2
Trva de la Amargura	25	29	I	E3
Plaza de Arriba	1	9	I	D2
Calle Bonete	1	17	I	D3
Calle Bonete	2	14	I	D3
Cmno de Bonete	2	12	I	D4
Trva de Bonete	1	11	I	D3
Trva de Bonete	2	12	I	D3
Calle de la Casa del Agua			I	D1
Calle de la Casa del Agua	1	1	I	D2
Calle de la Casa del Agua	2	2	I	D2
Calle de la Casa del Agua	5	11	I	D1
Calle de la Casa del Agua	6	10	I	D1
Calle la Castilla	1	7	I	E2
Calle la Castilla	2	10	I	E2
Calle de las Cruces	1	15	I	D2
Calle de las Cruces	2	8	I	D2
Calle de la Estaca	1	3	I	D1
Calle de la Estaca	2	4	I	D1
Calle de la Fragua	1	31	I	D3
Calle de la Fragua	2	24	I	D3
Calle Fuente del Arca	1	1	I	C2
Calle Fuente del Arca	2	6	I	C2
Calle Fuente del Arca	3	3	I	D2
Calle Fuente del Arca	18	30	I	D2
Plaza de la Fuente	1	1	I	D2
Plaza de la Fuente	2	3	I	D2
Plaza de la Fuente	4	11	I	D2
Plaza de la Fuente	7	7	I	D2
Plaza de la Fuente	12	13	I	D2
Plaza de la Fuente	14	17	I	D2
Calle del Hayedo	1	1	I	E1
Calle del Hayedo	2	6	I	E1
Calle Horcajuelo	1	3	I	D3
Calle Horcajuelo	2	4	I	D3
Calle Horcajuelo	11	23	I	C2
Calle Horcajuelo	14	18	I	C2
Calle de la Iglesia	1	19	I	D3
Calle de la Iglesia	2	2	I	D3

Literal de Vía	Numeración		Mapa	Hojas
	Desde	Hasta		
Ctra M-141	1	1	I	A4
Avda de Madrid	1	7	I	D3
Avda de Madrid	2	10	I	D3
Avda de Madrid	19	43	I	C3
Avda de Madrid	20	36	I	C3
Avda de Madrid	40	40	I	C4
Avda de Madrid	42	48	I	B4
Avda de Madrid	47	47	I	C4
Avda de Madrid	49	49	I	B4
Calle Madrid	1	15	I	D3
Calle Madrid	2	10	I	D3
Plaza Mayor	1	5	I	D3
Plaza Mayor	6	7	I	D3
Plaza Mayor	8	9	I	D3
Plaza Mayor	10	11	I	D3
Calle del Nogal	1	9	I	C3
Calle del Nogal	2	4	I	C3
Calle Norte	7	11	I	C3
Calle Norte	8	12	I	C3
Calle del Poniente	4	4	I	C2
Plaza la Portaleja			I	D2
Plaza la Portaleja	1	9	I	D2
Calle del Pozo			I	D3
Calle del Pozo	6	32	I	D3
Calle del Pozo	9	33	I	D3
Calle de la Puerta del Sol	1	15	I	D3
Calle de la Puerta del Sol	2	8	I	D3
Calle Real			I	D2
Calle Real	1	3	I	D3
Calle Real	2	6	I	D3
Calle Real	5	9	I	D2
Calle Real	12	22	I	D2
Calle Real	37	39	I	F2
Calle Real	57	57	I	F2
Calle Real	62	128	I	F2
Trva Real	1	3	I	D3
Trva Real	2	4	I	D3
Plaza la Ren			I	D3
Plaza la Ren	1	1	I	D3
Plaza la Ren	2	7	I	D3
Plaza la Ren	8	8	I	D3
Plaza la Ren	9	10	I	D3
Plaza la Ren	11	11	I	D3
Calle del Río	1	3	I	E2
Calle del Río	2	12	I	E2

Literal de Vía	Numeración		Mapa	Hojas
	Desde	Hasta		
Calle Sansano			I	D2
Calle Sansano	1	31	I	D2
Calle Sansano	2	30	I	D2
Plaza de Sansano	1	10	I	D2
Plaza de Sansano	11	13	I	D2
Calle de la Solana	1	1	I	E2
Calle de la Solana	2	2	I	E2
Calle de la Solana	5	5	I	D1
Calle de la Solana	6	6	I	D1
Calle de la Soledad	1	3	I	F2
Calle de la Soledad	2	10	I	F2
Avda el Soto	1	1	I	A4
Avda el Soto	12	26	I	A3
Calle Turco			I	D3
Calle Turco	1	19	I	D3
Calle Turco	2	6	I	D3
Trva Turco	1	3	I	D3
Trva Turco	2	20	I	D3
Calle Valdebenito	1	7	I	D2
Calle Valdebenito	2	12	I	D2
Calle de los Zarzales	1	5	I	C3
Calle de los Zarzales	2	4	I	C3
Calle de los Zarzales	5	5	I	C3
Calle de los Zarzales	5	7	I	C3
Trva de los Zarzales	1	1	I	C3
Trva de los Zarzales	2	2	I	C3



A1	B1	C1	D1	E1	F1
A2	B2	C2	D2	E2	F2
A3	B3	C3	D3	E3	F3
A4	B4	C4	D4	E4	F4
A5	B5	C5	D5	E5	F5

Montejo de la Sierra

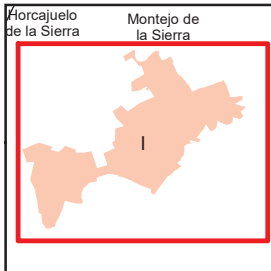


Dirección General de Economía
CONSEJERÍA DE ECONOMÍA,
HACIENDA Y EMPLEO



ESCALA GRÁFICA

Mapa I - C1

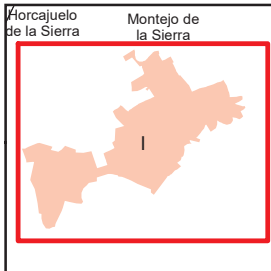


A1	B1	C1	D1	E1	F1
A2	B2	C2	D2	E2	F2
A3	B3	C3	D3	E3	F3
A4	B4	C4	D4	E4	F4
A5	B5	C5	D5	E5	F5

Montejo de la Sierra

Leyenda

	Meco	perímetro y nombre de núcleo de población
	D1-001	límite municipal; sección censal
	A-6	autopistas y autovías; carreteras principales
	M-604	carreteras secundarias; otras carreteras
		sanidad; ayuntamiento; estación cercanías
		línea de ferrocarril; línea de metro ligero
		boca de metro; estación metro ligero
	1	paseillos; número de portal
	Calle	calles; parroquias



A1	B1	C1	D1	E1	F1
A2	B2	C2	D2	E2	F2
A3	B3	C3	D3	E3	F3
A4	B4	C4	D4	E4	F4
A5	B5	C5	D5	E5	F5

Montejo de la Sierra

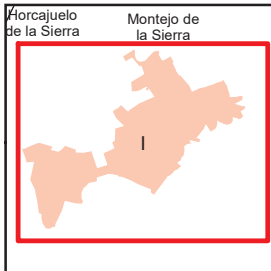
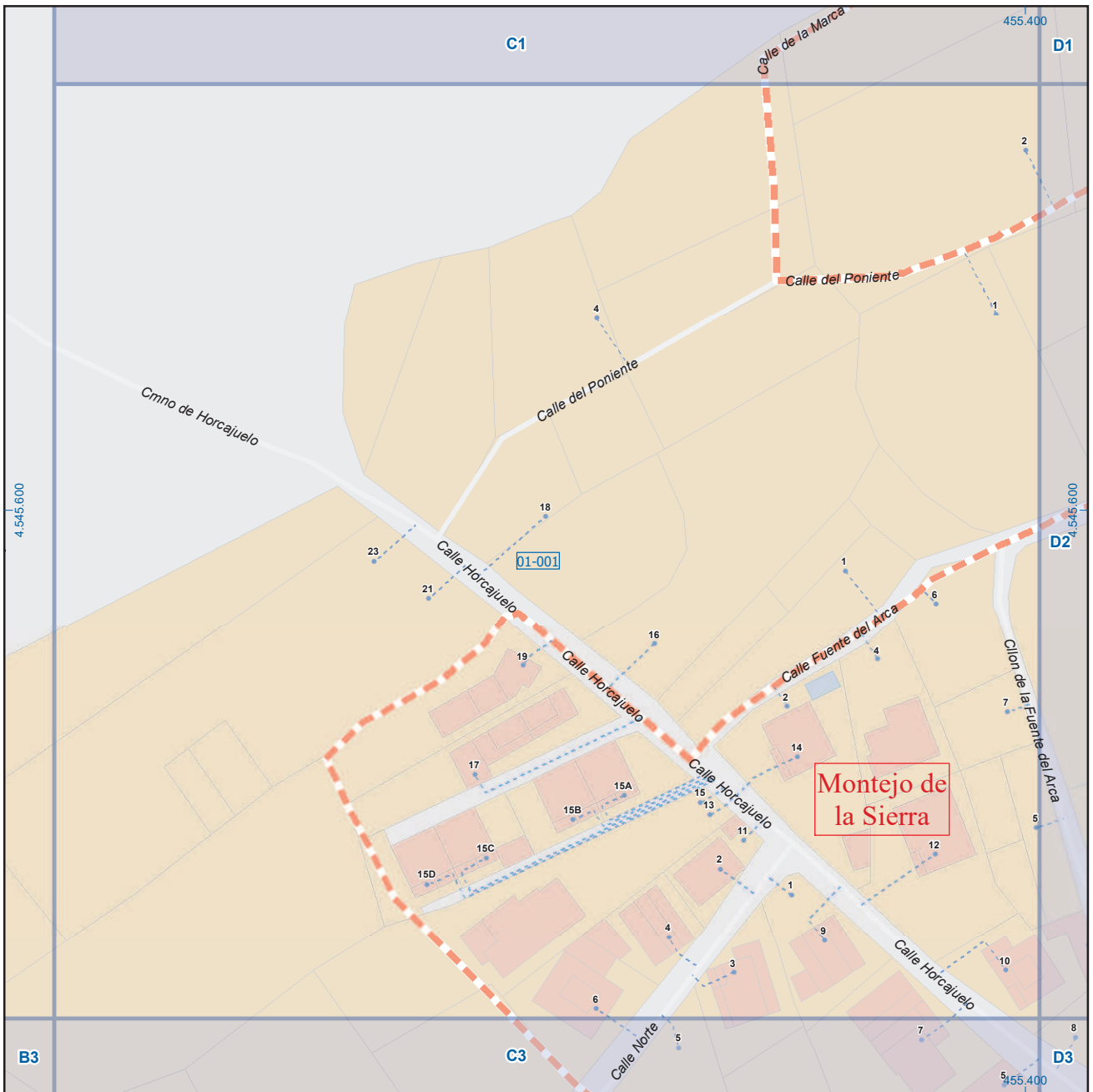
Leyenda

- Meco: perímetro y nombre de núcleo de población
- D1-001: límite municipal; sección censal
- A-6: autopistas y autovías; carreteras principales
- M-604: carreteras secundarias; otras carreteras
- +: sanidad; ayuntamiento; estación cercanías
- : línea de ferrocarril; línea de metro ligero
- M, L: boca de metro; estación metro ligero
- 1: paseillos; número de portal
- Calle: calles; parroquias

Dirección General de Economía
 CONSEJERÍA DE ECONOMÍA,
 HACIENDA Y EMPLEO

ESCALA GRÁFICA

Mapa I - E1

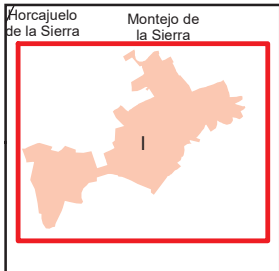
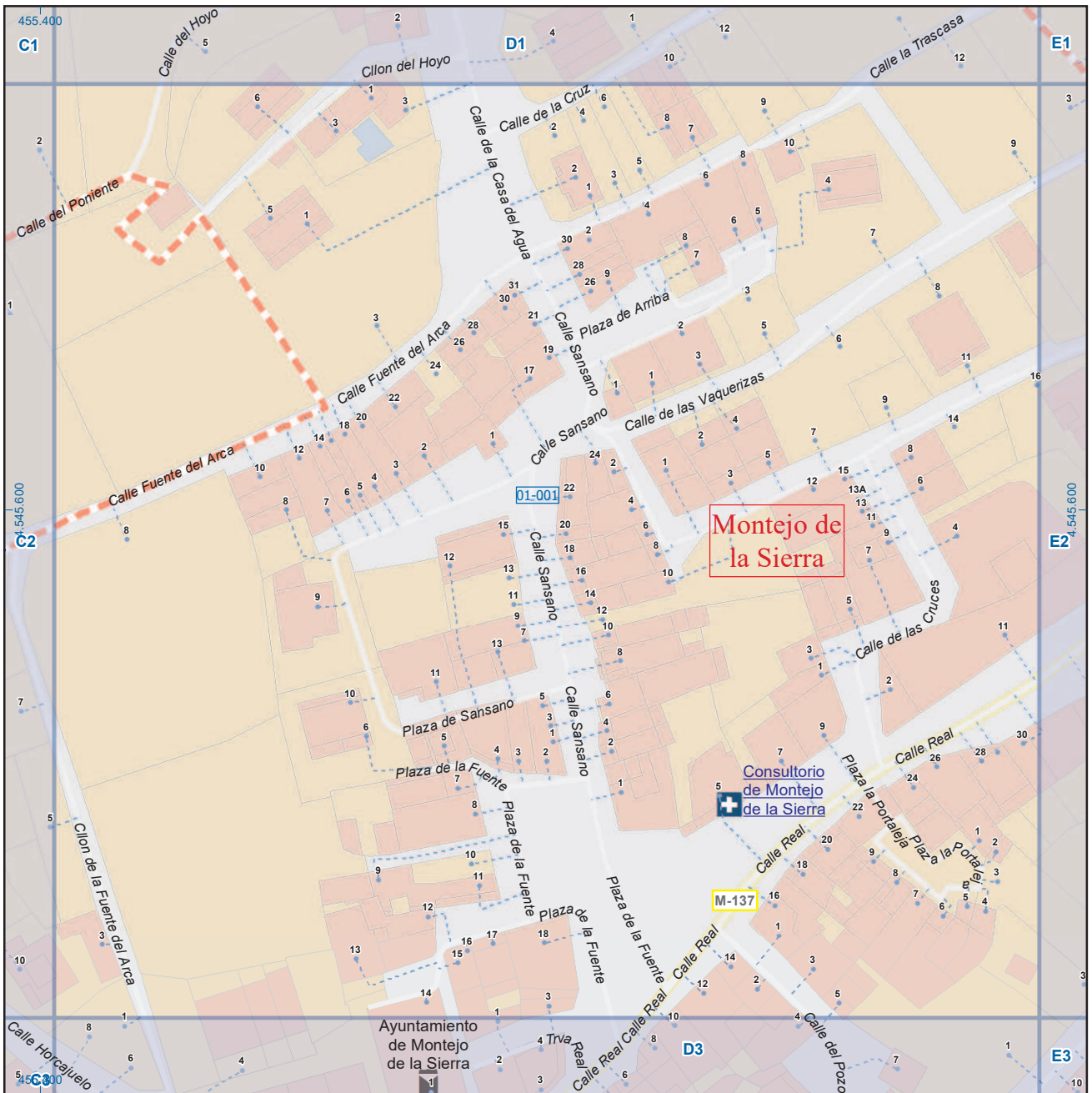


A1	B1	C1	D1	E1	F1
A2	B2	C2	D2	E2	F2
A3	B3	C3	D3	E3	F3
A4	B4	C4	D4	E4	F4
A5	B5	C5	D5	E5	F5

Montejo de la Sierra

Leyenda

- Meco: perímetro y nombre de núcleo de población
- D1-001: límite municipal; sección censal
- A-6: autopistas y autovías; carreteras principales
- M-604: carreteras secundarias; otras carreteras
- Sanidad; ayuntamiento; estación cercanías
- Línea de ferrocarril; línea de metro ligero
- Boca de metro; estación metro ligero
- Paseillos; número de portal
- Calle
- Calles; parroquias



A1	B1	C1	D1	E1	F1
A2	B2	C2	D2	E2	F2
A3	B3	C3	D3	E3	F3
A4	B4	C4	D4	E4	F4
A5	B5	C5	D5	E5	F5

Montejo de la Sierra

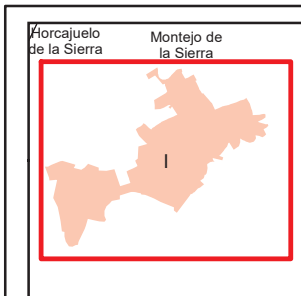
Leyenda

- Meco: perímetro y nombre de núcleo de población
- 01-002: límite municipal; sección censal
- A-6: autopistas y autovías; carreteras principales
- M-608: carreteras secundarias; otras carreteras
- M-604: carreteras secundarias; otras carreteras
- M-618: carreteras secundarias; otras carreteras
- +: sanidad; ayuntamiento; estación cercanías
- : línea de ferrocarril; línea de metro ligero
- : boca de metro; estación metro ligero
- 1: paseillos; número de portal
- Calle: calles; parroquias

Dirección General de Economía
 CONSEJERÍA DE ECONOMÍA,
 HACIENDA Y EMPLEO

ESCALA GRÁFICA

Mapa I - D2



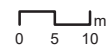
A1	B1	C1	D1	E1	F1
A2	B2	C2	D2	E2	F2
A3	B3	C3	D3	E3	F3
A4	B4	C4	D4	E4	F4
A5	B5	C5	D5	E5	F5

Montejo de la Sierra

Leyenda

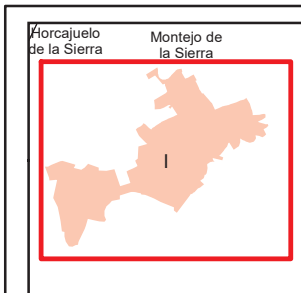


Dirección General de Economía
CONSEJERÍA DE ECONOMÍA,
HACIENDA Y EMPLEO



ESCALA GRÁFICA

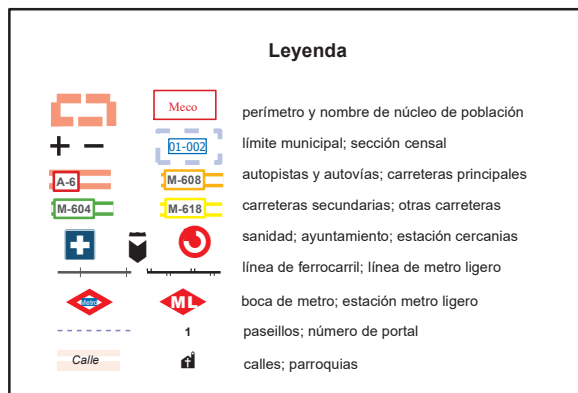
Mapa I - E2



A1	B1	C1	D1	E1	F1
A2	B2	C2	D2	E2	F2
A3	B3	C3	D3	E3	F3
A4	B4	C4	D4	E4	F4
A5	B5	C5	D5	E5	F5

Montejo de la Sierra

Leyenda

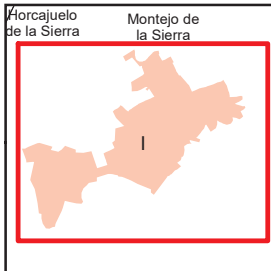


Dirección General de Economía
CONSEJERÍA DE ECONOMÍA,
HACIENDA Y EMPLEO



ESCALA GRÁFICA

Mapa I - F2

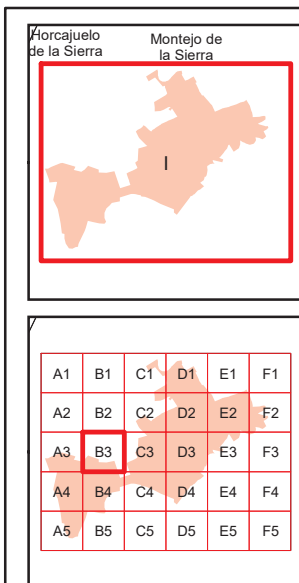


A1	B1	C1	D1	E1	F1
A2	B2	C2	D2	E2	F2
A3	B3	C3	D3	E3	F3
A4	B4	C4	D4	E4	F4
A5	B5	C5	D5	E5	F5

Montejo de la Sierra

Leyenda

- Meco: perímetro y nombre de núcleo de población
- 01-001: límite municipal; sección censal
- A-6, M-608: autopistas y autovías; carreteras principales
- M-604, M-618: carreteras secundarias; otras carreteras
- Sanidad; ayuntamiento; estación cercanías
- Línea de ferrocarril; línea de metro ligero
- Boca de metro; estación metro ligero
- Paseillos; número de portal
- Calle: calles; parroquias



Montejo de la Sierra

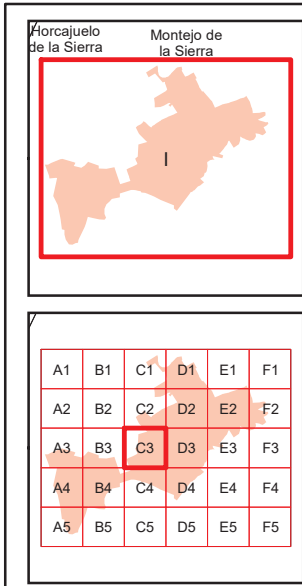


Dirección General de Economía
CONSEJERÍA DE ECONOMÍA,
HACIENDA Y EMPLEO



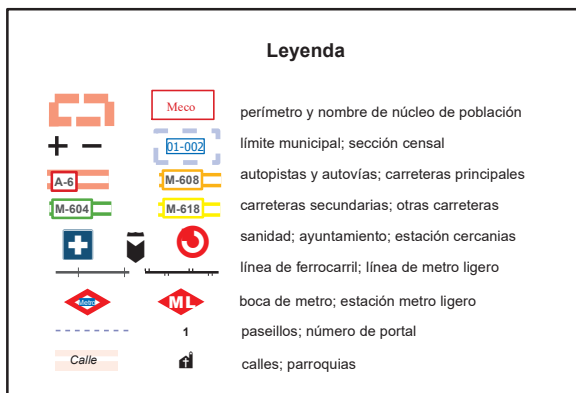
ESCALA GRÁFICA

Mapa I - B3



Montejo de la Sierra

Leyenda

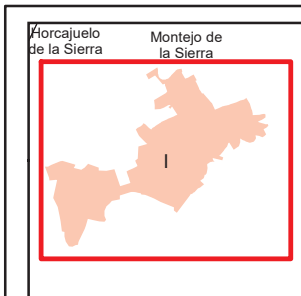
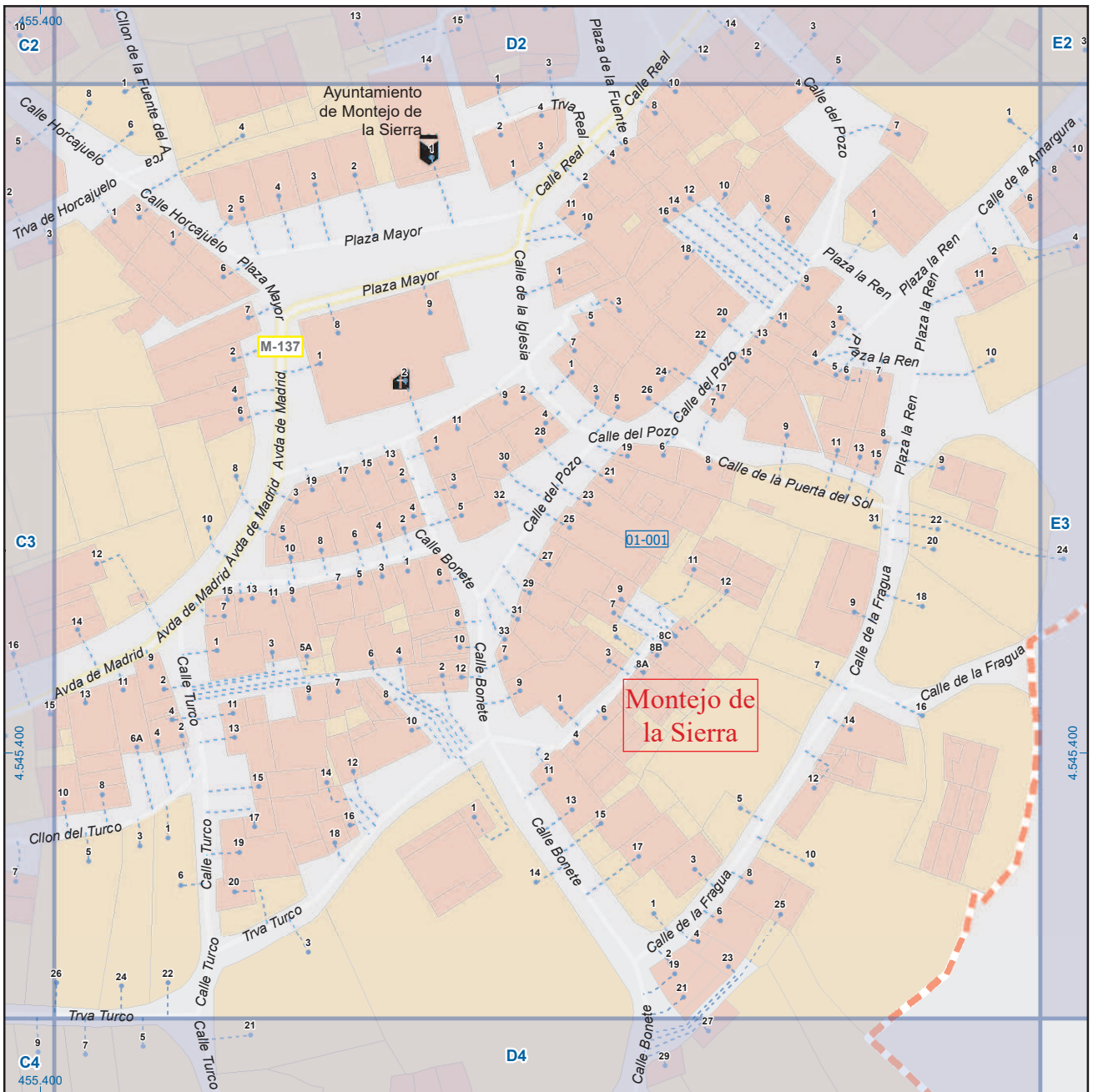


Dirección General de Economía
CONSEJERÍA DE ECONOMÍA,
HACIENDA Y EMPLEO



ESCALA GRÁFICA

Mapa I - C3



A1	B1	C1	D1	E1	F1
A2	B2	C2	D2	E2	F2
A3	B3	C3	D3	E3	F3
A4	B4	C4	D4	E4	F4
A5	B5	C5	D5	E5	F5

Montejo de la Sierra

Leyenda

	Meco	perímetro y nombre de núcleo de población
	01-002	límite municipal; sección censal
	M-608	autopistas y autovías; carreteras principales
	M-604	carreteras secundarias; otras carreteras
		sanidad; ayuntamiento; estación cercanías
		línea de ferrocarril; línea de metro ligero
		boca de metro; estación metro ligero
	1	paseillos; número de portal
	Calle	calles; parroquias

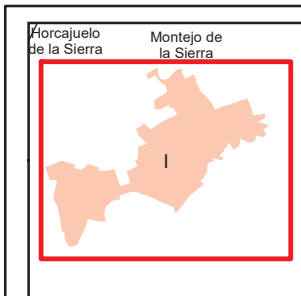
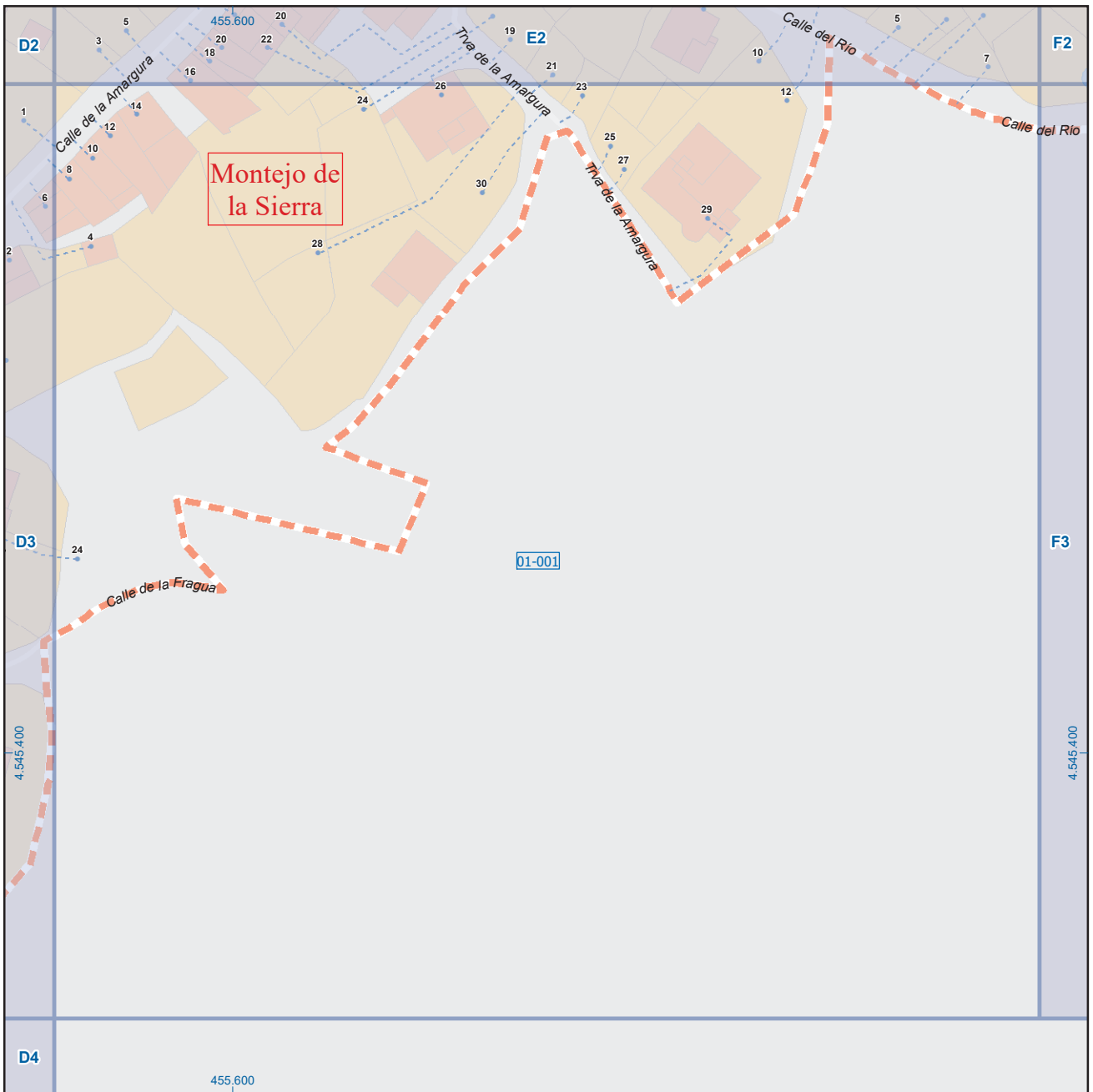


Dirección General de Economía
CONSEJERÍA DE ECONOMÍA,
HACIENDA Y EMPLEO



ESCALA GRÁFICA

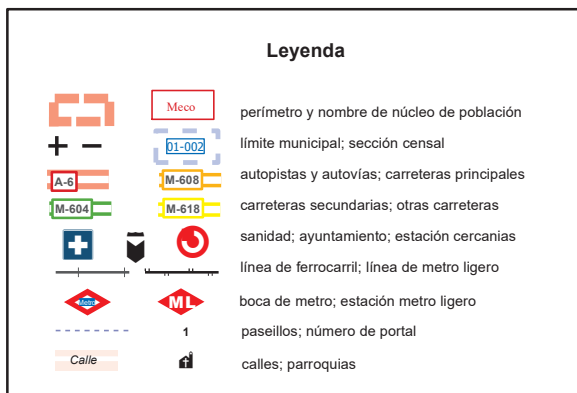
Mapa I - D3



A1	B1	C1	D1	E1	F1
A2	B2	C2	D2	E2	F2
A3	B3	C3	D3	E3	F3
A4	B4	C4	D4	E4	F4
A5	B5	C5	D5	E5	F5

Montejo de la Sierra

Leyenda

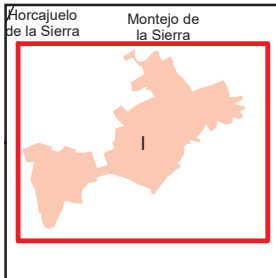
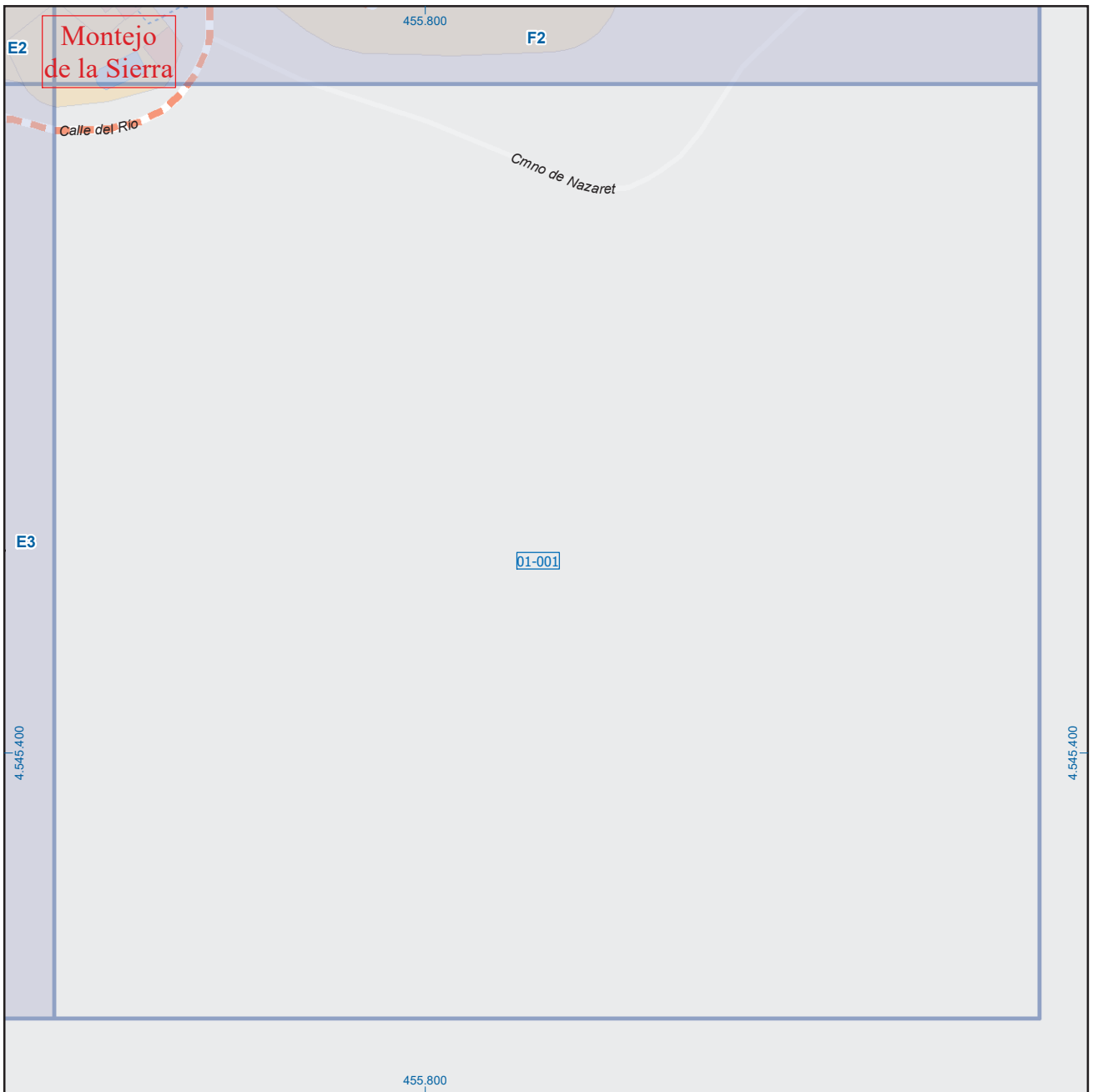


Dirección General de Economía
CONSEJERÍA DE ECONOMÍA,
HACIENDA Y EMPLEO



ESCALA GRÁFICA

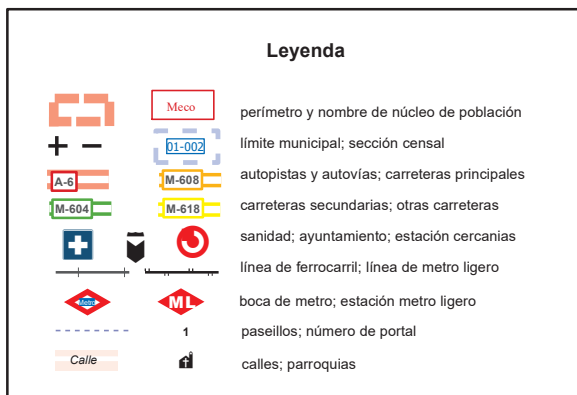
Mapa I - E3



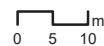
A1	B1	C1	D1	E1	F1
A2	B2	C2	D2	E2	F2
A3	B3	C3	D3	E3	F3
A4	B4	C4	D4	E4	F4
A5	B5	C5	D5	E5	F5

Montejo de la Sierra

Leyenda

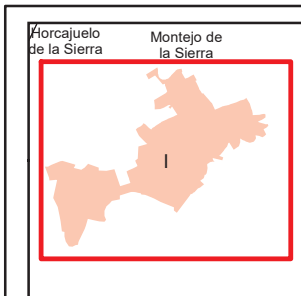
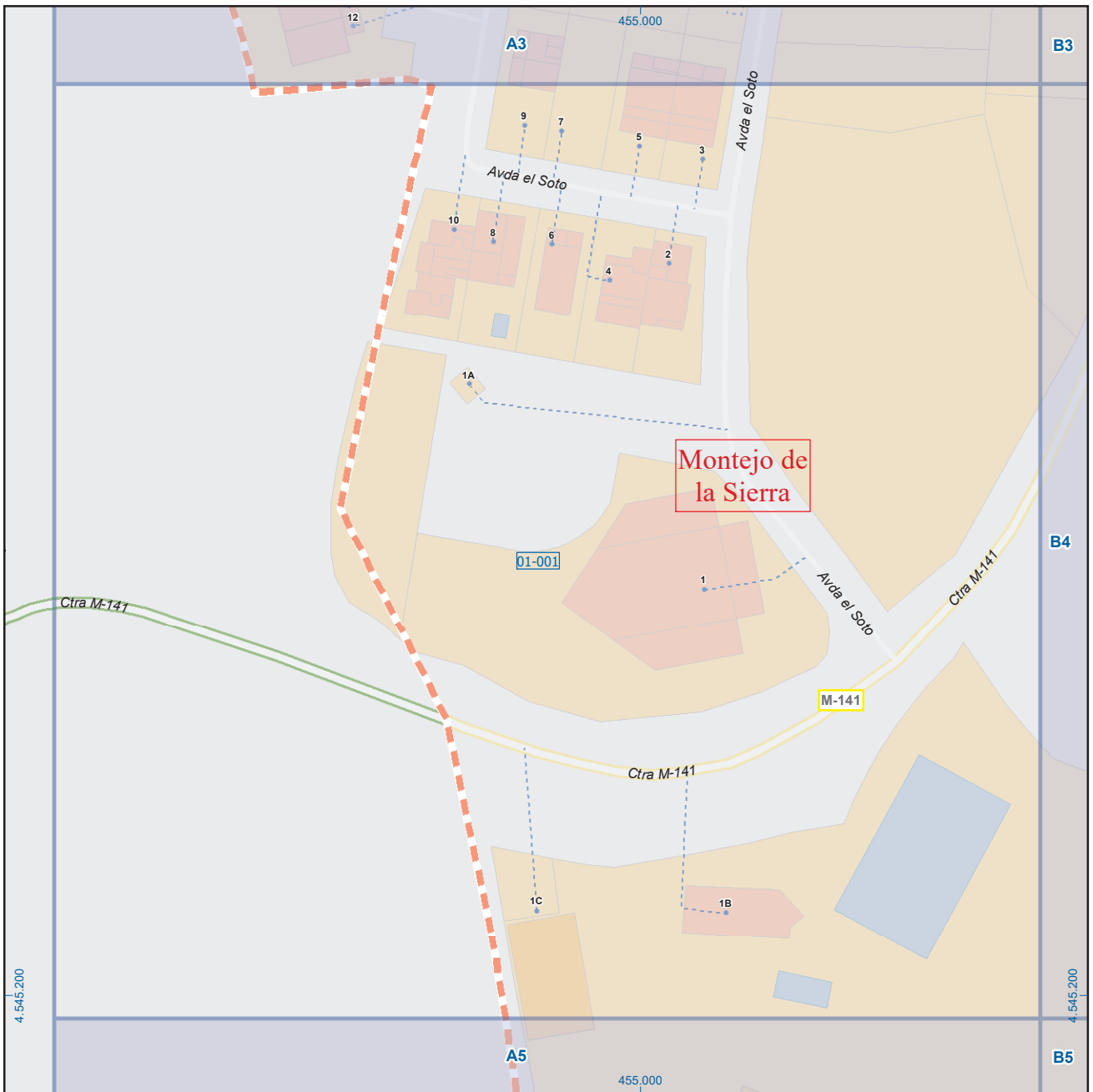


Dirección General de Economía
CONSEJERÍA DE ECONOMÍA,
HACIENDA Y EMPLEO



ESCALA GRÁFICA

Mapa I - F3



A1	B1	C1	D1	E1	F1
A2	B2	C2	D2	E2	F2
A3	B3	C3	D3	E3	F3
A4	B4	C4	D4	E4	F4
A5	B5	C5	D5	E5	F5

Montejo de la Sierra

Leyenda

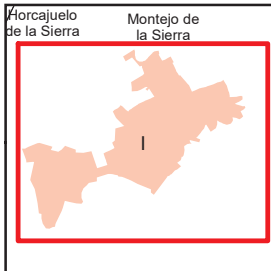
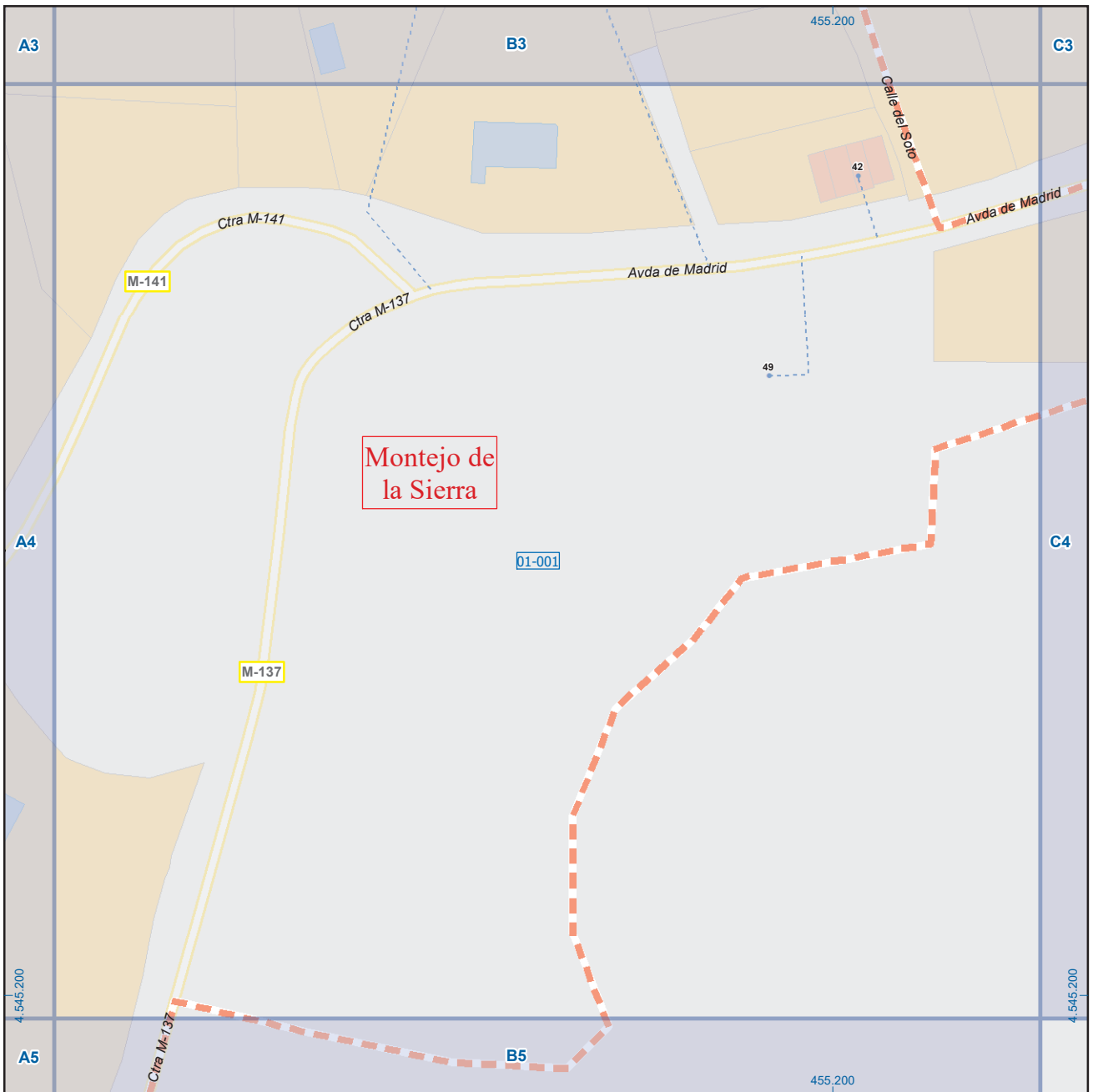


Dirección General de Economía
CONSEJERÍA DE ECONOMÍA,
HACIENDA Y EMPLEO



ESCALA GRÁFICA

Mapa I - A4



A1	B1	C1	D1	E1	F1
A2	B2	C2	D2	E2	F2
A3	B3	C3	D3	E3	F3
A4	B4	C4	D4	E4	F4
A5	B5	C5	D5	E5	F5

Montejo de la Sierra

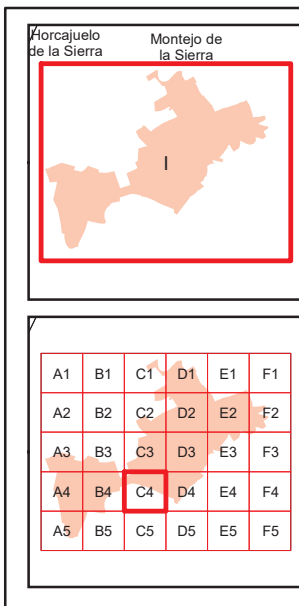
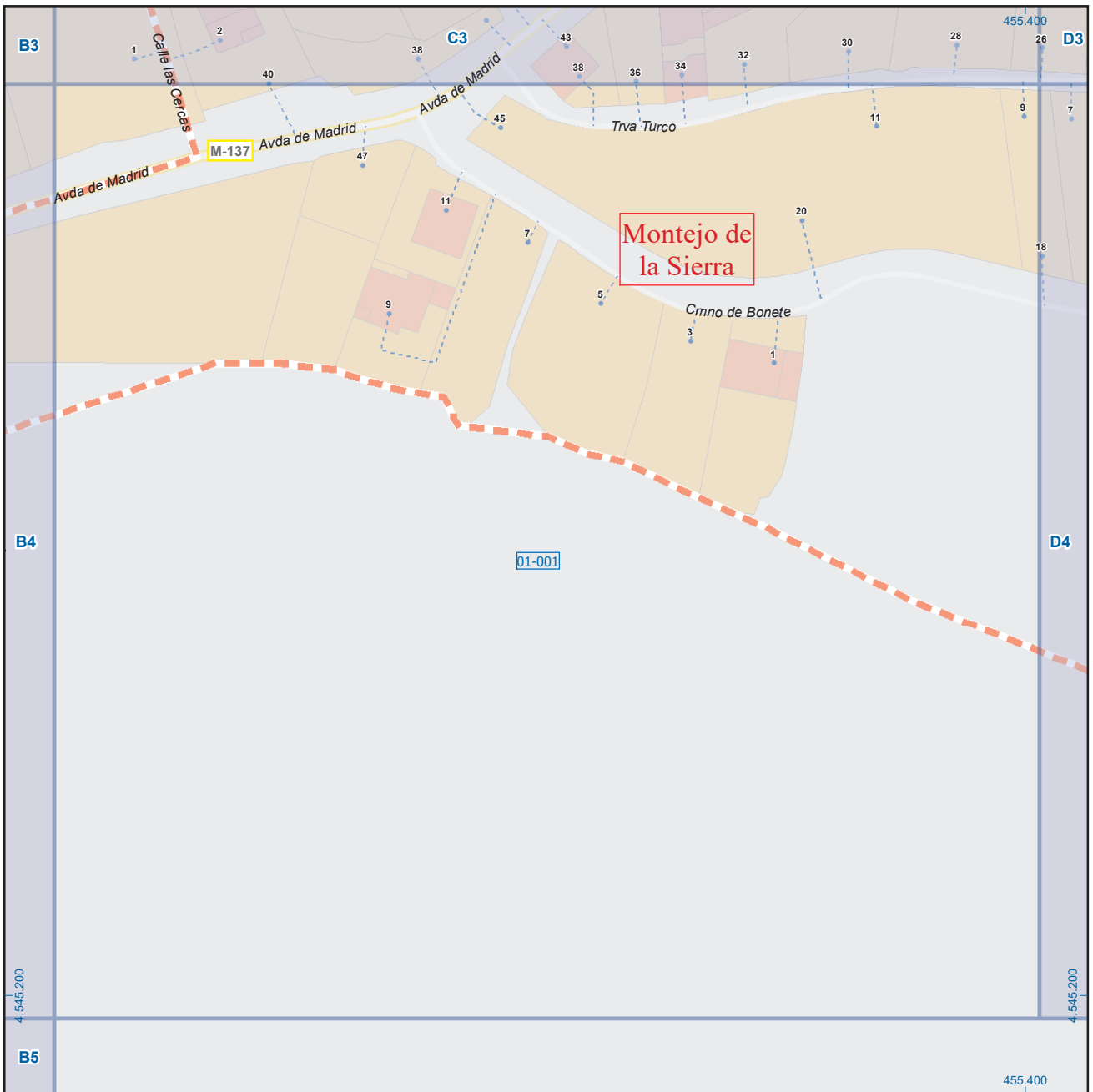
Leyenda

- Meco: perímetro y nombre de núcleo de población
- 01-001: límite municipal; sección censal
- A-6: autopistas y autovías; carreteras principales
- M-608: carreteras secundarias; otras carreteras
- M-604: carreteras secundarias; otras carreteras
- M-618: carreteras secundarias; otras carreteras
- +: sanidad; ayuntamiento; estación cercanías
- +: sanidad; ayuntamiento; estación cercanías
- : línea de ferrocarril; línea de metro ligero
- : boca de metro; estación metro ligero
- : boca de metro; estación metro ligero
- 1: paseillos; número de portal
- : calles; parroquias

Comunidad de Madrid
 Dirección General de Economía
 CONSEJERÍA DE ECONOMÍA,
 HACIENDA Y EMPLEO

0 5 10 m
ESCALA GRÁFICA

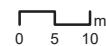
Mapa I - B4



Montejo de la Sierra

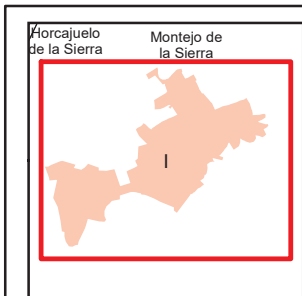
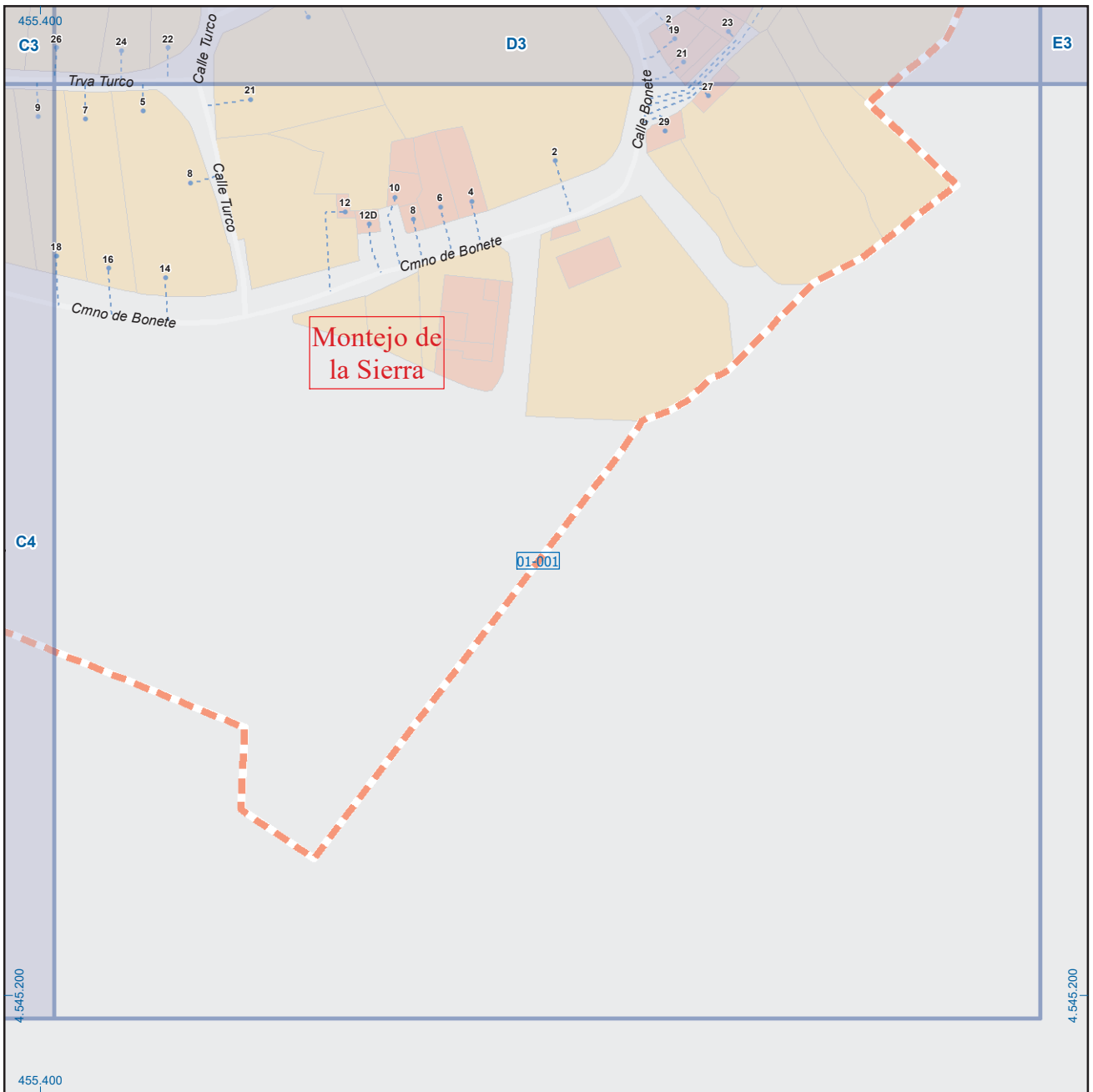


Dirección General de Economía
CONSEJERÍA DE ECONOMÍA,
HACIENDA Y EMPLEO



ESCALA GRÁFICA

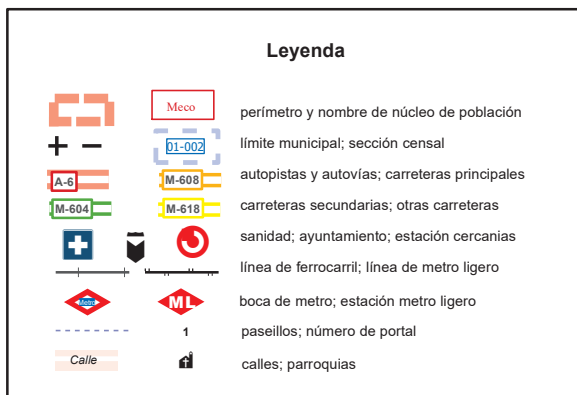
Mapa I - C4



A1	B1	C1	D1	E1	F1
A2	B2	C2	D2	E2	F2
A3	B3	C3	D3	E3	F3
A4	B4	C4	D4	E4	F4
A5	B5	C5	D5	E5	F5

Montejo de la Sierra

Leyenda

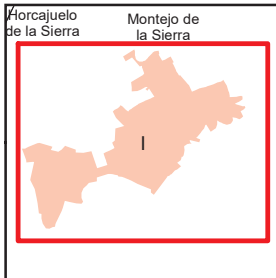
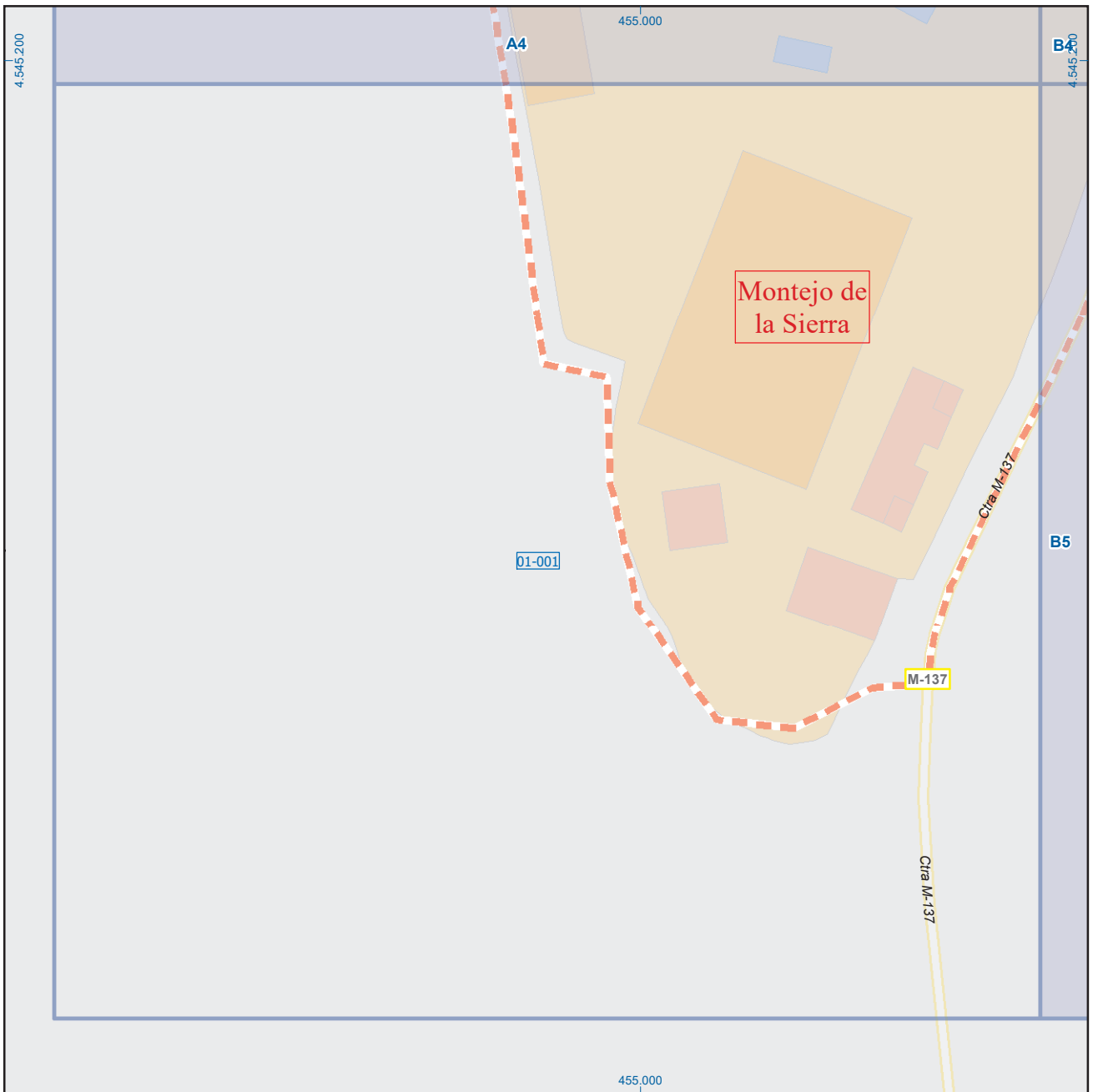


Dirección General de Economía
CONSEJERÍA DE ECONOMÍA,
HACIENDA Y EMPLEO



ESCALA GRÁFICA

Mapa I - D4



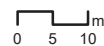
A1	B1	C1	D1	E1	F1
A2	B2	C2	D2	E2	F2
A3	B3	C3	D3	E3	F3
A4	B4	C4	D4	E4	F4
A5	B5	C5	D5	E5	F5

Montejo de la Sierra

Leyenda

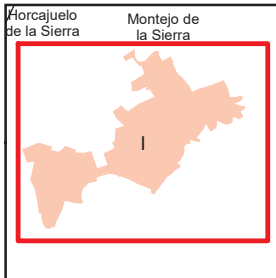
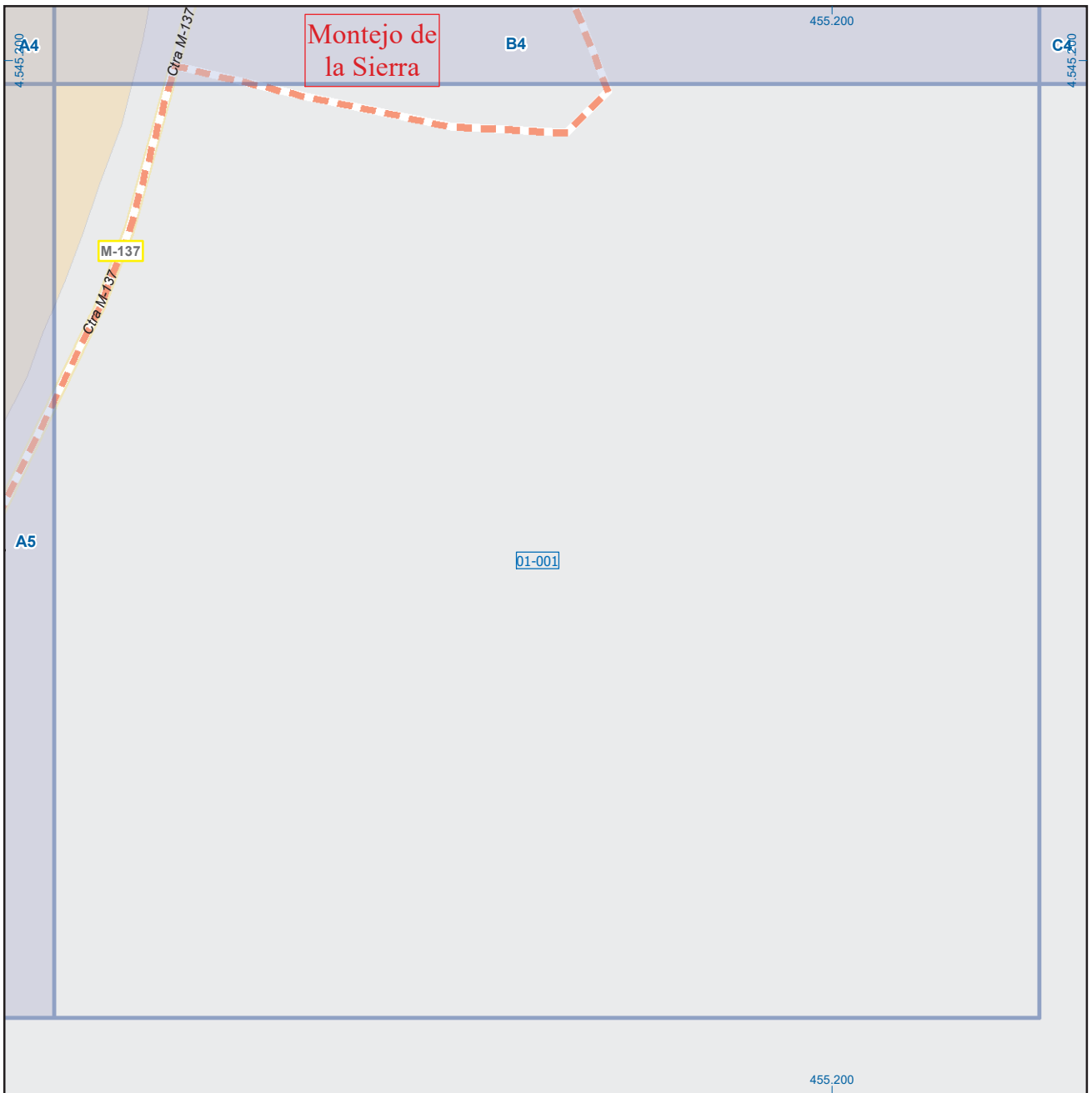


Dirección General de Economía
CONSEJERÍA DE ECONOMÍA,
HACIENDA Y EMPLEO



ESCALA GRÁFICA

Mapa I - A5



A1	B1	C1	D1	E1	F1
A2	B2	C2	D2	E2	F2
A3	B3	C3	D3	E3	F3
A4	B4	C4	D4	E4	F4
A5	B5	C5	D5	E5	F5

Montejo de la Sierra

Leyenda

- Meco: perímetro y nombre de núcleo de población
- D1-002: límite municipal; sección censal
- A-6: autopistas y autovías; carreteras principales
- M-604: carreteras secundarias; otras carreteras
- M-608: carreteras secundarias; otras carreteras
- +: sanidad; ayuntamiento; estación cercanías
- : línea de ferrocarril; línea de metro ligero
- : boca de metro; estación metro ligero
- : paseillos; número de portal
- Calle: calles; parroquias



Dirección General de Economía
CONSEJERÍA DE ECONOMÍA,
HACIENDA Y EMPLEO



Mapa I - B5