



PLANO CALLE

Paracuellos de Jarama



Cobeña

Daganzo de Arriba

San Sebastián de los Reyes

Ajalvir

Alcobendas

Paracuellos de Jarama

Madrid

Barajas

Torrejón de Ardoz

2024

San Fernando de Henares

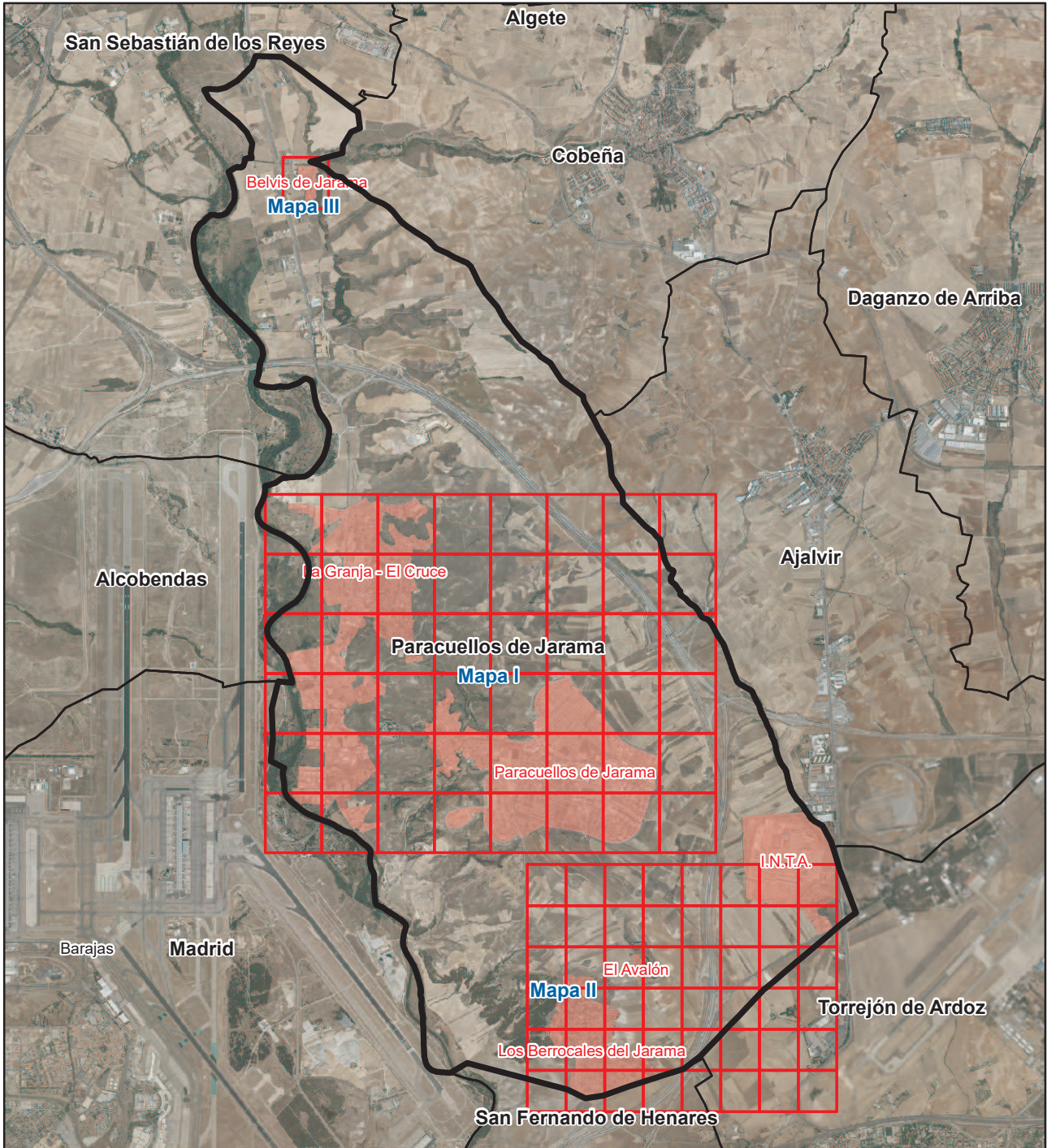


Dirección General de Economía
CONSEJERÍA DE ECONOMÍA,
HACIENDA Y EMPLEO



ESQUEMA DE DISTRIBUCIÓN DEL CALLEJERO POR PLANOS

Paracuellos de Jarama



Literal de Vía	Numeración		Mapa	Hojas
	Desde	Hasta		
Calle Acacias	1	11	I	C3
Calle Acacias	2	12	I	C3
Ctra Ajalvir-Vicálvaro	1	3	I	B5
Calle Ajalvir	10	14	I	D4
Calle Ajalvir	15	39	I	D4
Calle Ajalvir	44	86	I	E5
Calle del Álamo	5	5	I	B3
Calle del Alba	1	7	I	D5
Calle del Alba	2	8	I	D5
Calle de la Alegría	1	17	I	D4
Calle de la Alegría	2	24	I	D4
Calle Algete	1	7	I	D4
Calle de los Almendros	1	5	I	B2
Calle de los Almendros	2	4	I	B2
Calle los Alpes			I	G5
Calle los Alpes	1	27	I	G5
Avda de Andalucía			I	D5
Avda de Andalucía	1	17	I	D5
Avda de Andalucía	2	14	I	D5
Avda de Andalucía	18	18	I	D5
Calle los Andes			I	G5
Calle los Andes	1	9	I	G5
Calle Angulo	1	5	II	B6
Calle Angulo	2	6	II	B6
Calle de Antonia Herranz	1	11	I	D4
Calle de Antonia Herranz	2	22	I	D4
Calle Apeninos	1	25	I	G5
Calle Apeninos	2	26	I	G5
Calle Arce			I	B1
Calle Arce	1	9	I	B1
Calle Arce	2	14	I	B1
Calle del Arenal	1	9	I	B1
Calle del Arenal	2	2	I	B1
Paseo de las Arroyas	1	9	II	B4
Paseo de las Arroyas	2	14	II	B4
Calle del Arroyo de San José	2	2	I	C3
Calle del Arroyo del Calderillo	2	10	II	A4
Calle de la Asunción	1	3	III	A1
Calle de la Asunción	2	12	III	A1
Calle Atarre	1	17	I	D5
Calle Atarre	2	16	I	D5
Cmno Avalón	8	8	II	C3

Literal de Vía	Numeración		Mapa	Hojas
	Desde	Hasta		
Cmno Avalón	9	9	II	C3
Calle Avícola			I	B3
Calle Avícola	1	21	I	B3
Calle Avícola	2	20	I	B3
Calle Balas	1	11	I	B4
Calle Balas	2	14	I	B4
Calle Baleares	1	7	I	D5
Calle Baleares	2	20	I	D5
Calle Baleares	46	56	I	E5
Cmno de la Barca			I	B6
Cmno de la Barca	1	5	I	B6
Calle Buenavista	1	13	I	C1
Cmno del Burro	1	3	I	B5
Calle Cáceres	1	9	I	D4
Calle Cáceres	2	10	I	D4
Calle Cambrija	1	15	III	A1
Calle Cambrija	2	8	III	A1
Calle Camilo José Cela			I	G5
Calle Camilo José Cela	1	11	I	G5
Calle Camino Viejo de Cobeña			I	B2
Calle Camino Viejo de Cobeña	2	4	I	B3
Calle Camino Viejo de Cobeña	5	13	I	B2
Calle Camino Viejo de Cobeña	16	38	I	B2
Calle Camino Viejo de Cobeña	29	31	I	B1
Calle Camino Viejo de Cobeña	39	67	I	B1
Calle Camino Viejo de Cobeña	50	52	I	B1
Calle Camino Viejo de Cobeña	60	62	I	B1
Calle Camino Viejo de Cobeña	66	100	I	B1
Cmno Camposanto	2	28	I	B3
Calle Canarias			I	D5
Calle Canarias	1	13	I	D5
Calle Canarias	2	36	I	D5
Calle del Candil	1	9	I	C3
Calle del Candil	2	14	I	C3
Psaje Cañada			I	A4
Psaje Cañada	1	15	I	A4
Psaje Cañada	2	2	I	A4
Calle Cañadas del Teide	1	15	I	F5
Calle Cañadas del Teide	2	16	I	F5
Calle Cañadas del Teide	45	95	I	F4
Calle Cañadas del Teide	46	80	I	F4
Calle del Carril			I	D4
Calle del Carril	1	19	I	D4
Calle del Carril	2	18	I	D4
Calle de Castilla y León			I	D5

Literal de Vía	Numeración		Mapa	Hojas
	Desde	Hasta		
Calle de Castilla y León	1	5	I	D5
Calle Cataluña	1	19	I	D5
Calle Cataluña	2	2	I	D5
Calle de los Cedros			I	B2
Calle de los Cedros	1	3	I	B2
Calle de los Cedros	2	26	I	B2
Calle de los Cedros	9	9	I	B2
Calle del Cerro del Ejido	1	7	II	B4
Calle del Cerro del Ejido	2	10	II	B4
Calle Cerro Domingo Vicente			I	G5
Calle Cerro Domingo Vicente	1	5	I	G5
Calle Cerro Domingo Vicente	2	30	I	G5
Cmno del Cetme			I	B4
Cmno del Cetme	8	10	I	B4
Avda de Circunvalación			I	G5
Avda de Circunvalación			I	F6
Avda de Circunvalación			I	G6
Avda de Circunvalación	1	95	I	E6
Avda de Circunvalación	145	223	I	F6
Avda de Circunvalación	273	329	I	G6
Avda de Circunvalación	353	353	I	G5
Calle Ciudad Real	1	5	I	D4
Calle Ciudad Real	2	4	I	D4
Calle Cobeña	1	17	I	D4
Calle Cobeña	2	2	I	D4
Calle del Colegial	1	7	III	A1
Calle del Colegial	2	2	III	A1
Plaza de la Constitución	1	1	I	D5
Plaza de la Constitución	2	5	I	D5
Plaza de la Constitución	6	7	I	D5
Plaza de la Constitución	8	9	I	D5
Calle Corta	1	1	I	B4
Calle Corta	2	6	I	B4
Calle Cristo de la Salud	2	10	I	G6
Calle de la Cruz de Morales			I	B1
Calle de la Cruz de Morales	14	18	I	B1
Calle los Cuadros			I	G6
Calle los Cuadros	1	25	I	F6
Calle los Cuadros	2	2	I	F6
Calle los Cuadros	29	57	I	G6
Calle Cuesta de las Perdices	1	5	I	C2
Calle Cuesta de las Perdices	2	8	I	C2
Calle de la Cuesta de los Carros	7	31	I	B2
Calle de la Cuesta de los Carros	14	32	I	B2
Calle de las Cuestas	1	9	I	B1

Literal de Vía	Numeración		Mapa	Hojas
	Desde	Hasta		
Calle de las Cuestas	2	12	I	B1
Calle Chamberí	1	17	I	D4
Calle Chamberí	2	12	I	D4
Avda de los Charcos	87	171	I	G6
Calle de los Chopos	1	9	I	B1
Calle de los Chopos	2	8	I	B1
Calle del Chorrillo Alta			I	D4
Calle del Chorrillo Alta			I	D5
Calle del Chorrillo Alta	1	31	I	D5
Calle del Chorrillo Alta	2	20	I	D5
Calle del Chorrillo Alta	26	70	I	D4
Calle del Chorrillo Alta	41	47	I	D4
Calle del Chorrillo Bajo	1	37	I	D5
Calle del Chorrillo Bajo	2	18	I	D5
Calle Daganzo	1	9	I	D4
Calle Daganzo	2	12	I	D4
Calle Dalí	1	11	I	G6
Calle Dalí	2	16	I	G6
Calle Doñana	29	61	I	F4
Calle Doñana	50	92	I	F4
Calle El Greco	1	29	I	G6
Calle de los Enebros	1	5	I	B3
Calle de los Enebros	2	4	I	B3
Calle del Enlace	1	7	I	C1
Calle Enlaces	1	3	I	B4
Calle Enlaces	2	14	I	B4
Calle de las Eras de Chamberí			I	D4
Calle de las Eras de Chamberí	1	17	I	D4
Calle de las Eras de Chamberí	2	6	I	D4
Psaje Eras de Chamberí	1	5	I	D4
Psaje Eras de Chamberí	2	10	I	D4
Trva de las Eras	1	9	I	D4
Trva de las Eras	2	12	I	D4
Calle de la Escalada	1	19	I	B3
Calle de la Escalada	2	14	I	B3
Trva de Escalada			I	B3
Trva de Escalada	1	11	I	B3
Calle de los Escollos	1	5	I	C1
Calle de los Escollos	2	16	I	C1
Calle de las Escuelas	1	27	III	A1
Calle de las Escuelas	2	12	III	A1
Calle de las Esparteras	1	9	I	C2
Calle de las Esparteras	2	14	I	C2
Calle de la Esperanza	1	3	III	A1
Calle de la Esperanza	2	4	III	A1

Literal de Vía	Numeración		Mapa	Hojas
	Desde	Hasta		
Finca los Estanques	1	1	I	C4
Calle Extremadura			I	D5
Calle Extremadura	15	23	I	D5
Calle Flor de Lis	1	17	I	C3
Calle Flor de Lis	2	8	I	C3
Calle de Francisco Bivar	1	15	I	D4
Calle de Francisco Bivar	2	4	I	D4
Calle de la Fuente Grande	1	29	I	D5
Calle de la Fuente Grande	2	18	I	D5
Calle de los Galgos	10	14	II	D5
Calle Galicia	1	45	I	D5
Calle Galicia	2	28	I	D5
Calle Gaspar de Morales			I	F5
Calle Gaspar de Morales	1	1	I	F5
Calle Gaspar de Morales	2	12	I	F5
Avda del General			I	B2
Avda del General	9	9	I	B2
Avda del General	14	38	I	B2
Avda del General	23	29	I	B2
Avda del General	35	39	I	B2
Calle Goya	2	26	I	F6
Calle Granja de la Nave	1	5	I	B3
Calle Granja de la Nave	2	6	I	B3
Calle de la Granja			I	B3
Calle de la Granja	1	9	I	B3
Calle de la Granja	2	12	I	B3
Calle Guadarrama	2	12	I	C4
Calle Guadarrama	15	17	I	C4
Calle de Guillermo Mesa	1	3	I	B1
Calle de Guillermo Mesa	2	2	I	B1
Calle de Guillermo Mesa	2	20	I	B1
Calle las Guindaleras	1	43	I	E4
Calle las Guindaleras	2	14	I	E4
Calle las Guindaleras	16	26	I	F4
Calle las Guindaleras	57	87	I	F4
Calle de las Higueras de Valtibáñez	1	27	I	C2
Calle de las Higueras de Valtibáñez	2	50	I	C2
Avda de los Hoyos			I	F4
Avda de los Hoyos	2	2	I	F4
Calle de las Huertas			I	D5
Calle de las Huertas	1	29	I	D5
Calle de las Huertas	2	24	I	D5
Lugar de I.N.T.A.			II	H1
Lugar de I.N.T.A.	1	1	II	H1
Lugar de I.N.T.A.	1	20	II	H1

Literal de Vía	Numeración		Mapa	Hojas
	Desde	Hasta		
Lugar de I.N.T.A.	21	26	II	H1
Lugar de I.N.T.A.	27	32	II	H1
Lugar de I.N.T.A.	33	38	II	H1
Lugar de I.N.T.A.	39	39	II	H1
Lugar de I.N.T.A.	40	40	II	H1
Calle Igarsa			I	B5
Calle Igarsa	1	9	I	B5
Calle Igarsa	2	44	I	B5
Calle Igarsa	9	15	I	B5
Calle Igarsa	15	29	I	B5
Trva Igarsa	1	3	I	B5
Calle de la Iglesia (Belvis)			III	A1
Calle de la Iglesia (Belvis)	1	5	III	A1
Calle de la Iglesia (Belvis)	2	14	III	A1
Calle de la Iglesia (Paracuellos)			I	D5
Calle de la Iglesia (Paracuellos)	1	21	I	D5
Calle de la Iglesia (Paracuellos)	2	34	I	D5
Trva de la Iglesia	1	5	I	D5
Calle Italia	1	19	I	B1
Calle Italia	2	18	I	B1
Calle del Jarama			I	B5
Calle del Jarama	1	35	I	B5
Calle Jazmín			I	F5
Calle Jazmín	2	8	I	F5
Avda de Juan Pablo II			I	F5
Avda de Juan Pablo II	14	40	I	F5
Avda de Juan Pablo II	39	67	I	G5
Avda de Juan Pablo II	44	66	I	G5
Calle Júpiter	1	67	I	E6
Calle Júpiter	2	20	I	E6
Calle las Lámparas	1	27	I	D6
Calle las Lámparas	2	62	I	D6
Trva de Leganitos			I	D4
Trva de Leganitos	1	17	I	D4
Trva de Leganitos	2	36	I	D4
Plaza de la Libertad	1	1	III	A1
Plaza de la Libertad	2	4	III	A1
Calle Limonero	1	21	I	F4
Calle Limonero	2	18	I	F4
Calle Lope de Vega			I	G6
Calle Lope de Vega	2	40	I	F5
Calle Lope de Vega	90	174	I	G6
Calle la Luna			I	E6
Calle la Luna	1	19	I	E6
Calle la Luna	2	4	I	E6

Literal de Vía	Numeración		Mapa	Hojas
	Desde	Hasta		
Calle de los Llanos de San Vicente	9	15	II	C4
Calle de los Llanos de San Vicente	18	26	II	C4
Ctra M-111 (Paracuellos-Belvis			I	B3
Ctra M-111 (Paracuellos-Belvis	1	1	I	B3
Calle Madrid	1	9	I	D4
Calle Madrid	2	4	I	D4
Calle Mar Adriático	1	13	I	E6
Calle Mar Adriático	2	14	I	E6
Calle Mar Cantábrico			I	F6
Calle Mar Cantábrico	1	77	I	E5
Calle Mar Cantábrico	22	50	I	F6
Calle Mar Cantábrico	111	159	I	F6
Calle Mar Caspio	1	21	I	E5
Calle Mar del Norte	1	17	I	E5
Calle Mar Egeo			I	E6
Calle Mar Egeo	2	24	I	E6
Calle Mar Mediterráneo	2	78	I	E5
Calle Mar Negro	25	49	I	F6
Avda de María Garcini	1	27	I	B2
Avda de María Garcini	2	44	I	B2
Avda de María Garcini	37	45	I	B1
Avda de María Garcini	48	60	I	B1
Calle Marte	1	15	I	E6
Calle Marte	2	50	I	E6
Calle de los Mártires de Paracuellos			I	B4
Calle de los Mártires de Paracuellos	1	1	I	B4
Calle de los Mártires de Paracuellos	1	5	I	B4
Calle Mayor	1	9	III	A1
Calle Mayor	2	10	III	A1
Calle Mercurio	2	12	I	E5
Avda de la Mesa del Monte			I	C2
Avda de la Mesa del Monte			I	C1
Avda de la Mesa del Monte	1	47	I	C2
Avda de la Mesa del Monte	2	18	I	C2
Avda de la Mesa del Monte	42	48	I	B1
Avda de la Mesa del Monte	63	77	I	C1
Avda de la Mesa del Monte	83	105	I	B1
Calle del Mesón	1	21	I	D5
Calle del Mesón	2	20	I	D5
Calle de Miguel de Cervantes	18	18	I	A6
Calle de Miguel de Cervantes	21	21	I	A6
Calle Miguel de Unamuno	1	11	I	F5
Calle Miguel de Unamuno	2	12	I	F5
Calle de las Minas	1	1	II	B5
Calle de las Minas	2	4	II	B5

Literal de Vía	Numeración		Mapa	Hojas
	Desde	Hasta		
Calle del Mirador	2	4	I	C2
Calle Miramadrid			I	D6
Calle Miramadrid			I	E6
Calle Miramadrid	1	67	I	D6
Calle Miramadrid	2	2	I	E6
Calle de Mirasierra-Peña Cuervo			I	C1
Calle de Mirasierra-Peña Cuervo	1	3	I	C1
Calle de Mirasierra-Peña Cuervo	2	22	I	C1
Calle de Mirasierra-Peña Cuervo	7	7	I	C1
Calle Mirasierra	1	35	I	D4
Calle Mirasierra	2	20	I	D4
Calle Mirasierra	20	42	I	D4
Calle Miró	1	47	I	G6
Calle Miró	2	64	I	G6
Calle Murcia			I	D5
Calle Murcia	1	23	I	D5
Calle Murcia	2	12	I	D5
Calle Murcia	36	46	I	E5
Calle Murcia	49	59	I	E5
Calle Murillo	1	25	I	F6
Calle Murillo	2	26	I	F6
Calle Naranjo	1	27	I	F4
Calle Naranjo	2	24	I	F4
Calle Neptuno			I	E6
Calle Neptuno	1	19	I	E6
Calle Neptuno	2	20	I	E6
Calle Nuestra Señora de Belvis	1	15	I	G5
Calle Océano Atlántico			I	E6
Calle Océano Atlántico	1	45	I	E6
Calle Océano Atlántico	2	94	I	E6
Calle Océano Atlántico	47	47	I	F6
Calle Océano Atlántico	108	190	I	F6
Calle Océano Índico	1	47	I	E5
Calle Océano Índico	2	40	I	E5
Calle Océano Índico	81	127	I	F5
Calle Océano Índico	88	136	I	F5
Calle Océano Pacífico	2	66	I	E5
Calle Océano Pacífico	84	126	I	F5
Calle de los Olivares	1	15	II	B3
Calle de los Olivares	2	6	II	B3
Calle del Olivo	1	15	I	D4
Calle del Olivo	2	14	I	D4
Calle de Olivos	2	28	I	C1
Cmno P.P.O.			I	B6
Cmno P.P.O.	1	3	I	B6

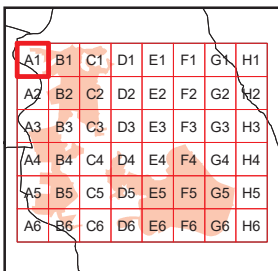
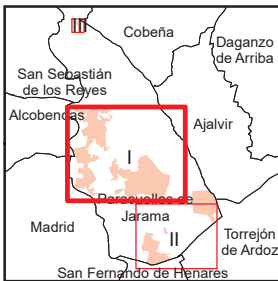
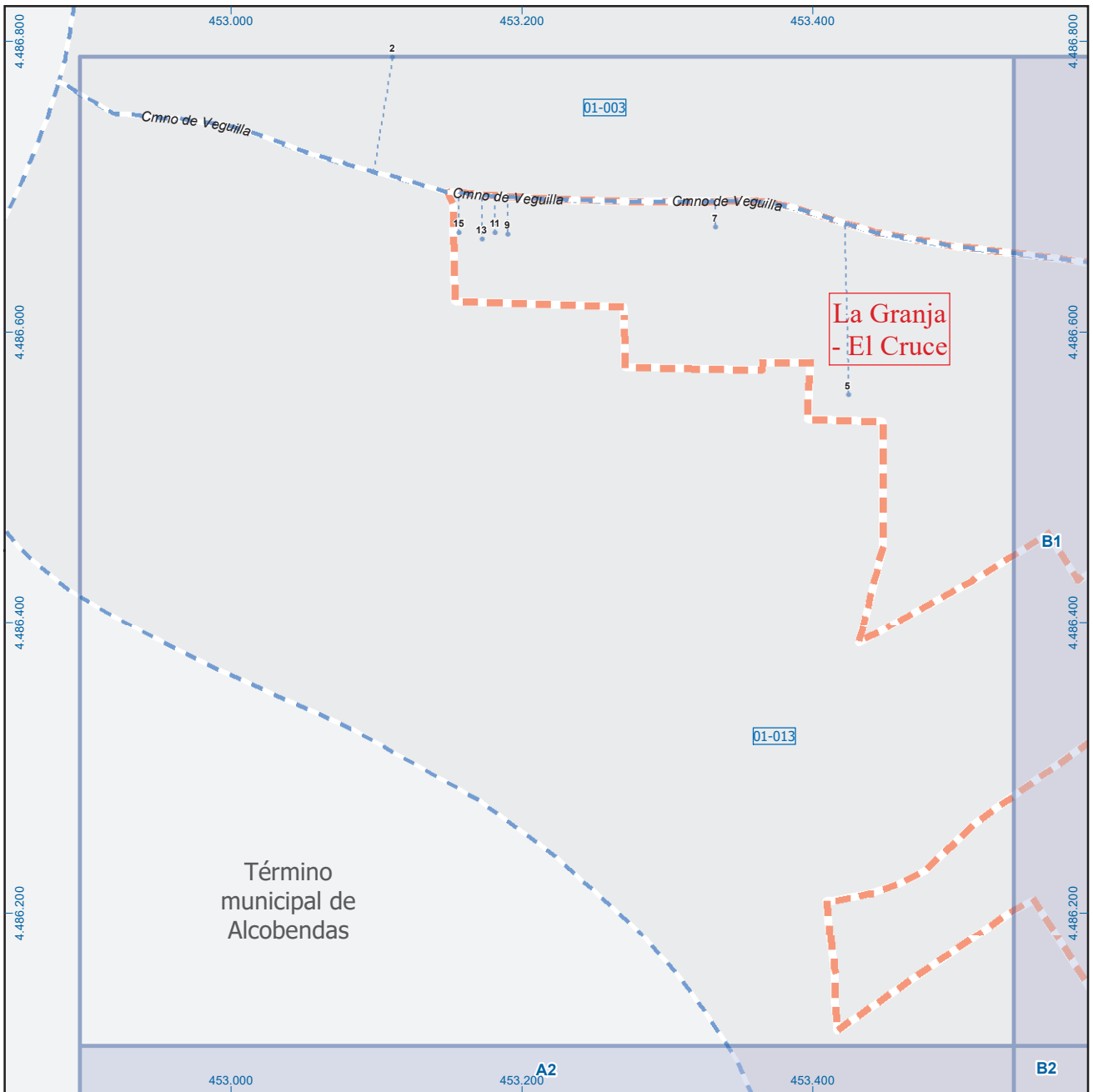
Literal de Vía	Numeración		Mapa	Hojas
	Desde	Hasta		
Cmno P.P.O.	2	2	I	B6
Cmno P.P.O.	3	5	I	B6
Paseo del Pago de la Perdiz	1	3	II	B5
Paseo del Pago de la Perdiz	2	2	II	B5
Paseo del Pago de la Perdiz	6	20	II	C5
Paseo del Pago de la Perdiz	9	27	II	C5
Paseo del Pago de la Perdiz	26	26	II	D6
Paseo del Pago de la Perdiz	37	43	II	D6
Calle las Panzas	1	1	I	E5
Calle las Panzas	18	96	I	F4
Calle las Panzas	33	135	I	F4
Calle de Paquito Muñoz	1	15	I	D5
Calle de Paquito Muñoz	2	12	I	D5
Calle Paralela			I	B5
Calle Paralela	1	19	I	B5
Calle de Patones	1	7	I	D4
Calle de Patones	2	10	I	D4
Calle del Patronato	1	15	I	C2
Calle del Patronato	2	12	I	C2
Calle del Patronato	20	22	I	C2
Calle la Paz	1	1	I	E5
Calle la Paz	2	2	I	E5
Calle Peña Cuervo	1	13	I	B2
Calle Peña Cuervo	2	10	I	B2
Calle Peñalorén	1	5	I	C1
Calle Peñalorén	4	8	I	C1
Cmno Peñuelas	1	9	II	C3
Calle Peral	1	29	I	F4
Calle Peral	2	24	I	F4
Calle Petunia	14	60	I	G5
Calle Picasso	1	25	I	F6
Calle Picasso	2	26	I	F6
Calle Picos de Europa			I	F5
Calle Picos de Europa	1	1	I	F5
Calle Pintor Rosales			I	G6
Calle Pintor Rosales	2	48	I	G6
Calle Pirineos	1	25	I	G5
Calle Pirineos	2	28	I	G5
Calle Plutón	2	8	I	E5
Calle Polvorines			I	B4
Calle Polvorines	1	1	I	B4
Calle Polvorines	2	6	I	B4
Calle Portillo Romero	1	9	I	C3
Calle Portillo Romero	2	42	I	C3
Calle Portillo Romero	13	21	I	C2

Literal de Vía	Numeración		Mapa	Hojas
	Desde	Hasta		
Calle Portillo Romero	46	54	I	C2
Calle Portugal	1	27	I	B1
Calle Primera	1	7	II	H2
Calle Primera	2	8	II	H2
Avda Príncipe de Asturias	1	109	I	F4
Avda Príncipe de Asturias	34	136	I	F4
Calle del Progreso			III	A1
Calle del Progreso	1	7	III	A1
Calle del Progreso	2	10	III	A1
Avda del Puente de los Viveros	34	38	II	B5
Cmno del Puente	1	5	II	A3
Calle Quebrantarrejas	1	13	I	C2
Calle Quebrantarrejas	2	12	I	C2
Calle Quebrantarrejas	29	37	I	C1
Calle Quebrantarrejas	30	38	I	C1
Calle Quevedo			I	G6
Calle Quevedo	1	11	I	F5
Calle Quevedo	10	10	I	G6
Paseo Quintana	1	19	II	B6
Paseo Quintana	2	14	II	B6
Paseo Quintana	22	28	II	B5
Paseo Quintana	23	31	II	A5
Paseo Quintana	42	44	II	A5
Paseo del Radar			I	E6
Paseo del Radar			I	E5
Paseo del Radar	1	31	I	D5
Paseo del Radar	2	36	I	D5
Paseo del Radar	35	35	I	E5
Paseo del Radar	36	36	I	E5
Paseo del Radar	39	39	I	E5
Paseo del Radar	40	86	I	E6
Calle del Real de Burgos	1	15	I	D5
Calle del Real de Burgos	2	32	I	D5
Calle del Real de Burgos	33	39	I	D4
Calle del Real de Burgos	50	76	I	D4
Calle Real			I	D5
Calle Real	1	57	I	D5
Calle Real	2	60	I	D5
Calle Rebollar	1	9	I	C3
Calle Rebollar	2	4	I	C3
Urb Residencial Jarama			I	B6
Urb Residencial Jarama	1	4	I	B6
Urb Residencial Jarama	5	7	I	B6
Urb Residencial Jarama	8	9	I	B6
Calle de las Retamas	1	7	I	B2

Literal de Vía	Numeración		Mapa	Hojas
	Desde	Hasta		
Calle de las Retamas	2	8	I	B2
Avda de la Retamosa			I	E6
Avda de la Retamosa	77	181	I	D6
Avda de la Retamosa	233	261	I	E6
Trva de la Ribera	1	13	I	D5
Trva de la Ribera	2	2	I	D5
Calle Río Ebro	26	38	I	E6
Calle Río Guadalquivir			I	F6
Calle Río Guadalquivir	1	27	I	F6
Calle Río Guadalquivir	2	30	I	F6
Calle Río Henares	1	23	I	E5
Calle Río Jarama	1	15	I	E5
Calle Río Jarama	2	24	I	E5
Calle Río Júcar	1	21	I	F6
Calle Río Manzanares	1	25	I	F6
Calle Río Manzanares	2	28	I	F6
Calle Río Segura	12	26	I	E6
Calle Río Tajo	25	37	I	E6
Calle Río Tormes			I	F6
Calle Río Tormes	2	26	I	F6
Calle del Río	1	3	I	C2
Calle de Rita González	1	23	I	B1
Calle de Rita González	2	2	I	B1
Calle del Rocío	1	11	I	C3
Calle del Romeral	1	13	I	C3
Calle del Romeral	2	10	I	C3
Calle de la Ronda de la Fuente			I	D5
Calle de la Ronda de la Fuente	1	1	I	D5
Calle de la Ronda de la Fuente	2	6	I	D5
Calle de la Ronda de la Fuente	13	15	I	D4
Calle de la Ronda de la Paz	1	3	III	A1
Calle de la Ronda de la Paz	2	2	III	A1
Calle de la Ronda de la Paz	7	7	III	A1
Calle Ronda de las Cuestas	1	35	I	D5
Calle Ronda de las Cuestas	2	36	I	D5
Calle Ronda de las Cuestas	42	50	I	C4
Calle Ronda de las Cuestas	71	77	I	C4
Trva Ronda de las Cuestas	1	3	I	D5
Calle de la Ronda de los Llanos	1	11	I	B2
Calle de la Ronda de los Llanos	2	10	I	B2
Calle de la Ronda del Arroyo			III	A1
Calle de la Ronda del Arroyo	2	12	III	A1
Calle de la Ronda del Pinar			III	A1
Calle de la Ronda del Pinar	1	5	III	A1
Calle de la Ronda del Vivero	2	8	III	A1

Literal de Vía	Numeración		Mapa	Hojas
	Desde	Hasta		
Calle de San Isidro	1	5	III	A1
Calle de San Isidro	2	8	III	A1
Calle Sánchez Ferlosio	1	9	I	F5
Calle de Santa Ana			I	D5
Calle de Santa Ana	1	27	I	D5
Calle de Santa Ana	2	20	I	D5
Cllon de Santa Ana	1	7	I	D5
Cllon de Santa Ana	2	2	I	D5
Calle Santiago Apóstol			I	G5
Calle Santiago Apóstol	1	1	I	G5
Calle Santiago Apóstol	2	12	I	G5
Calle Saturno	1	21	I	E6
Calle Saturno	2	24	I	E6
Calle de los Sauces (Belvis)	1	9	III	A1
Calle de los Sauces (Belvis)	2	6	III	A1
Calle de los Sauces (Valtibáñez)	1	7	I	B1
Calle de los Sauces (Valtibáñez)	2	14	I	B1
Calle Segunda	1	19	II	H2
Calle Segunda	2	14	II	H2
Calle de la Sepiolita	1	5	II	B5
Calle de Severo Ochoa	12	16	I	A5
Calle de Severo Ochoa	15	17	I	A5
Calle del Sol	1	21	I	C3
Calle del Sol	2	20	I	C3
Avda Sombra de la Torre	2	44	I	E4
Calle Tablas de Daimiel	34	62	I	F4
Calle Tablas de Daimiel	51	93	I	F4
Calle Terminal	1	7	I	C1
Calle Terminal	2	6	I	C1
Calle de la Tía Pepa			I	D5
Calle de la Tía Pepa	1	13	I	D5
Calle de la Tía Pepa	2	6	I	D5
Calle la Tierra			I	E6
Calle la Tierra	77	109	I	E6
Calle la Tierra	184	254	I	E6
Calle del Tomillar	1	5	I	C2
Calle del Tomillar	2	14	I	C2
Avda de Torrejón de Ardoz	1	5	I	D5
Avda de Torrejón de Ardoz	2	4	I	D5
Calle Torrelaguna	1	49	I	D4
Calle Torrelaguna	2	86	I	D4
Calle Torrelaguna	86	102	I	D4
Calle Tribunillo	1	9	I	F4
Calle Tribunillo	2	16	I	E4
Calle Tribunillo	32	110	I	F4

Literal de Vía	Numeración		Mapa	Hojas
	Desde	Hasta		
Calle de la Unión	1	9	I	B2
Calle de la Unión	2	6	I	B2
Calle Urano			I	E5
Calle Urano	1	1	I	E5
Calle Val de Mahoma	1	3	II	B4
Calle Val de Mahoma	2	6	II	B4
Avda Valdediego			I	G5
Avda Valdediego			I	G6
Avda Valdediego	1	5	I	G5
Avda Valdediego	2	2	I	G6
Avda Valdediego	4	16	I	G5
Calle Valencia	1	29	I	D5
Calle Valencia	2	2	I	D5
Calle Valencia	41	51	I	E5
Calle de Valti			I	B1
Calle de Valti	6	36	I	B1
Trva de Valti	1	1	I	B1
Trva de Valti	1	22	I	B1
Calle de Valtibáñez			I	C1
Calle de Valtibáñez	1	1	I	C1
Calle de Valtibáñez	2	8	I	C1
Calle de Valtibáñez	9	16	I	C1
Calle de Valtibáñez	17	20	I	C1
Calle de Valtibáñez	21	23	I	C1
Calle de Valle de la Fuente Grande	7	13	I	D4
Calle de Valle de la Fuente Grande	10	16	I	D4
Cmno de Veguilla	9	15	I	A1
Calle Velázquez			I	G6
Calle Velázquez			I	F6
Calle Velázquez	1	65	I	G6
Calle Velázquez	2	22	I	F6
Calle Velázquez	34	124	I	G6
Calle Venus	1	7	I	E5
Calle Venus	2	8	I	E5
Calle de la Virgen de la Soterraña	1	15	I	C1
Calle de la Virgen de la Soterraña	2	22	I	C1
Calle de la Virgen de la Soterraña	27	47	I	C1
Calle de la Virgen de la Soterraña	30	40	I	C1
Cmno Zarzas	2	8	I	B4



Paracuellos de Jarama

Leyenda

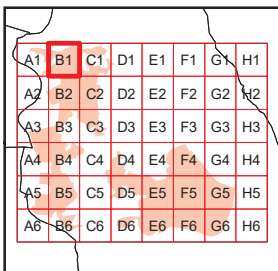
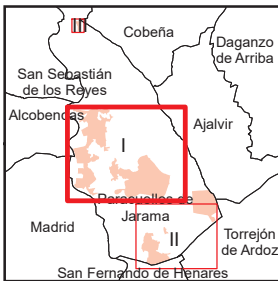
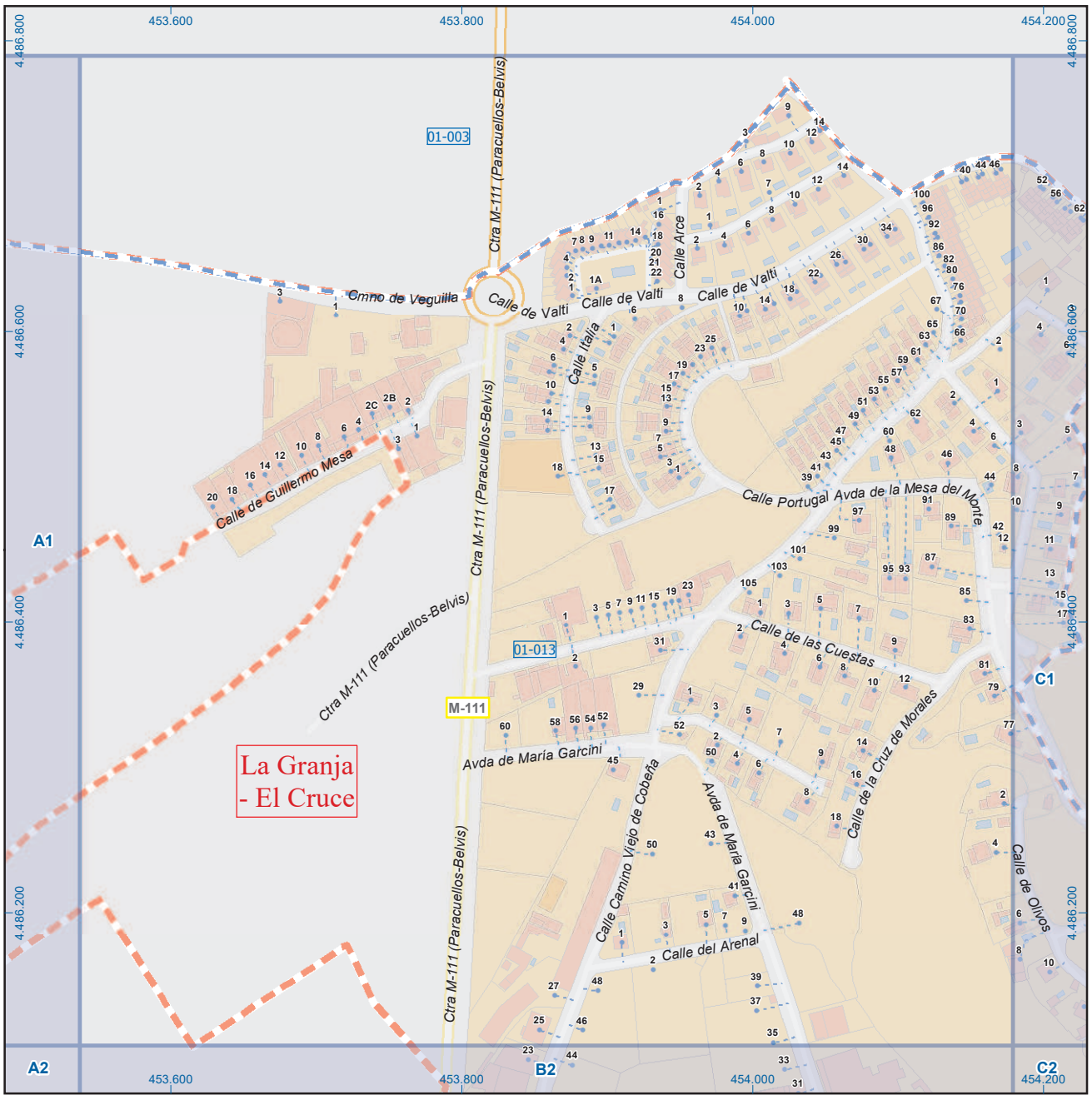
- Meco: perímetro y nombre de núcleo de población
- 01-002: límite municipal; sección censal
- A-6: autopistas y autovías; carreteras principales
- M-608: carreteras secundarias; otras carreteras
- M-604: carreteras secundarias; otras carreteras
- M-618: carreteras secundarias; otras carreteras
- +: sanidad; ayuntamiento; estación cercanías
- +: sanidad; ayuntamiento; estación cercanías
- : línea de ferrocarril; línea de metro ligero
- : boca de metro; estación metro ligero
- 1: paseillos; número de portal
- Calle: calles; parroquias



Dirección General de Economía
CONSEJERÍA DE ECONOMÍA,
HACIENDA Y EMPLEO



Mapa I - A1



Paracuellos de Jarama

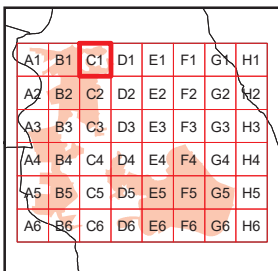
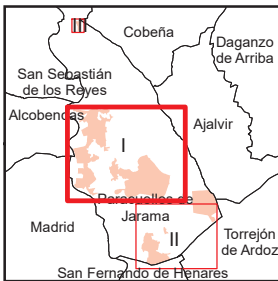
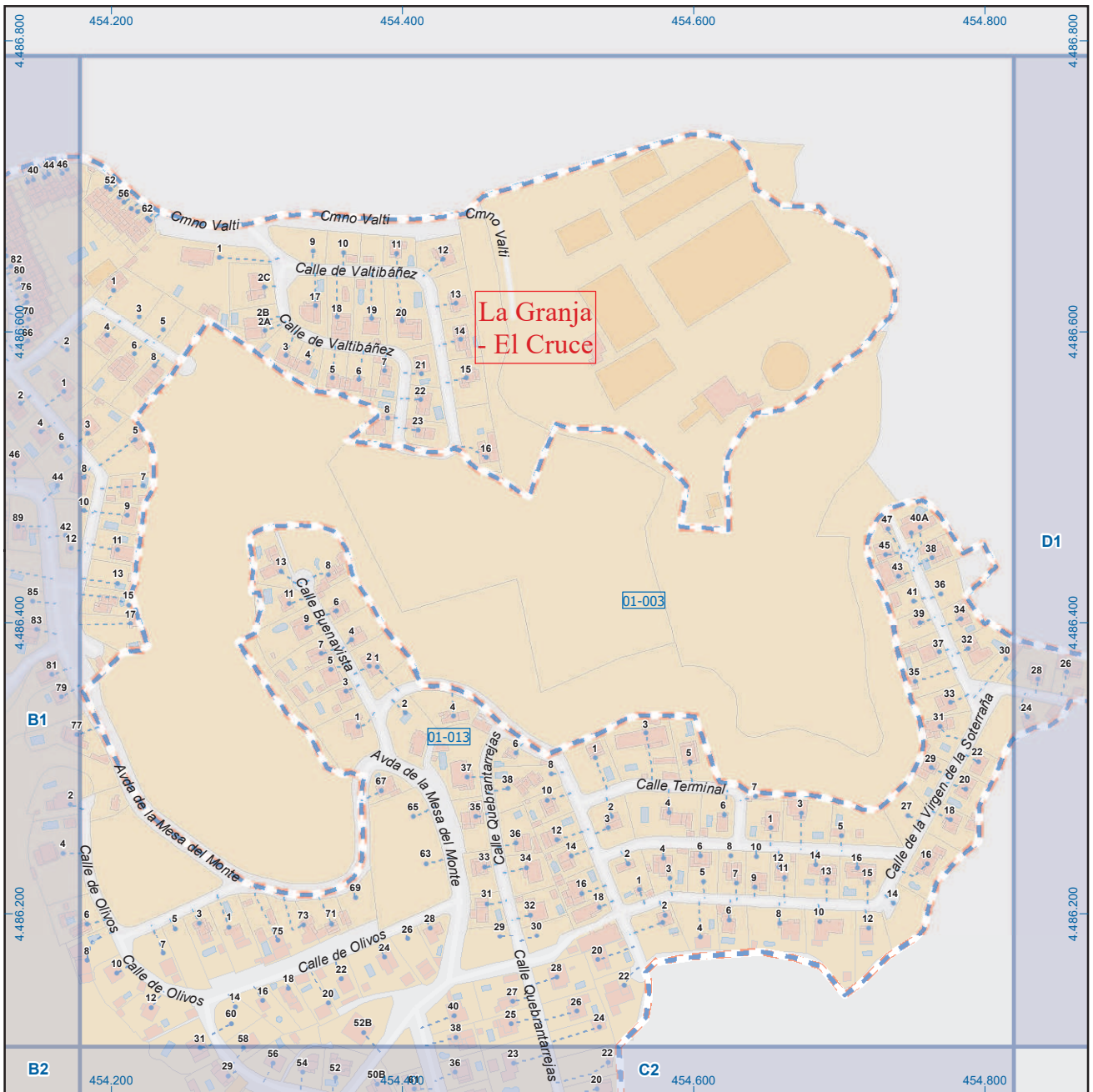
Leyenda

- Meco: perímetro y nombre de núcleo de población
- 01-002: límite municipal; sección censal
- A-6: autopistas y autovías; carreteras principales
- M-608: carreteras secundarias; otras carreteras
- Sanidad; ayuntamiento; estación cercanías
- Línea de ferrocarril; línea de metro ligero
- Boca de metro; estación metro ligero
- Paseillos; número de portal
- Calle: calles; parroquias


 Dirección General de Economía
 CONSEJERÍA DE ECONOMÍA,
 HACIENDA Y EMPLEO



Mapa I - B1



Paracuellos de Jarama

Leyenda

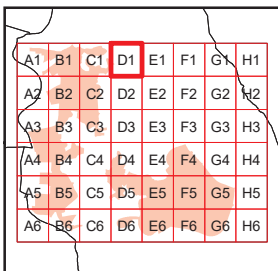
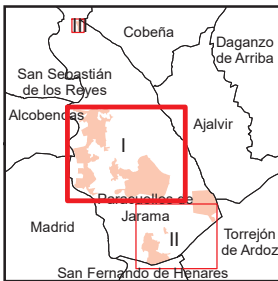
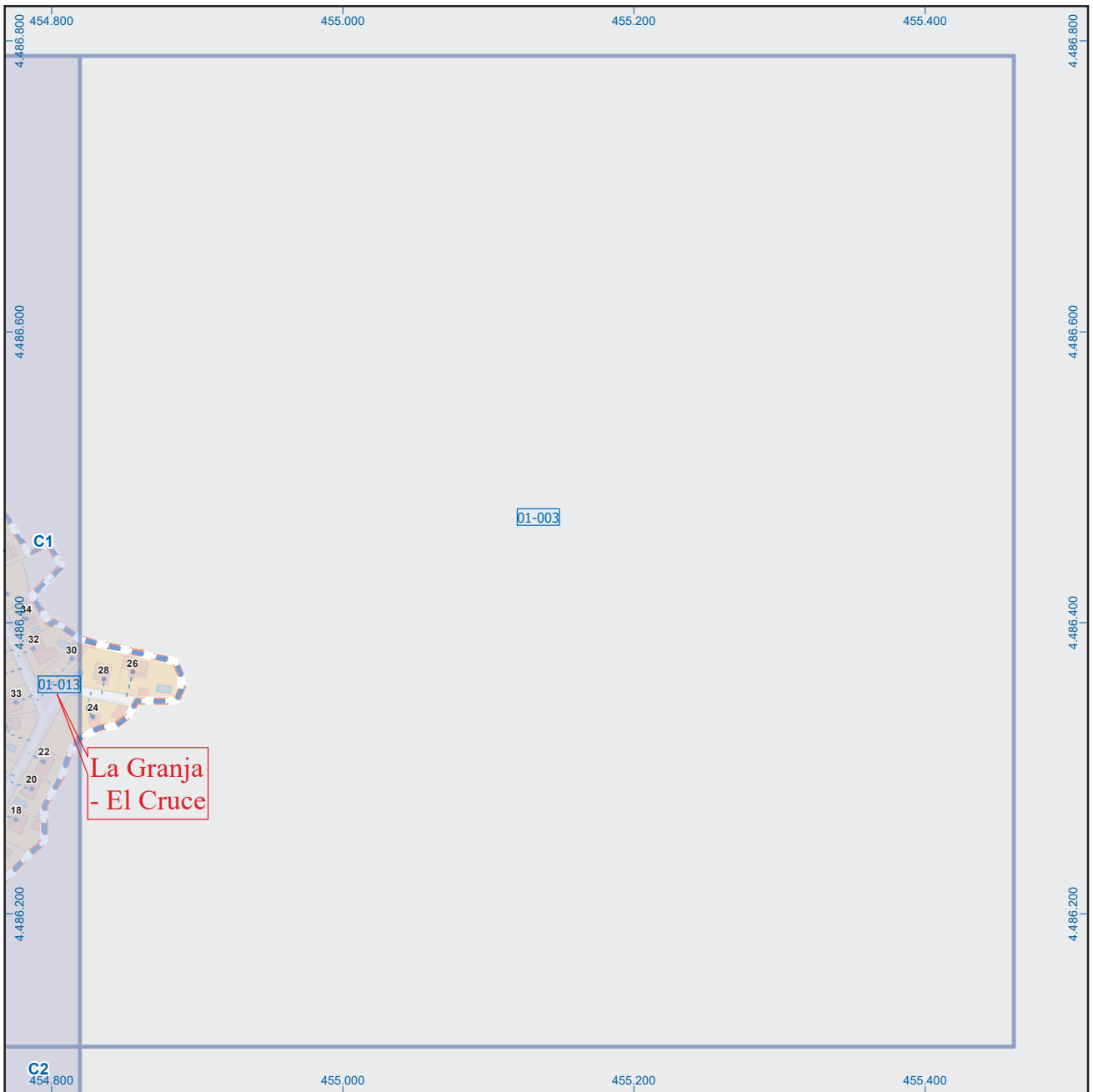
- Meco: perímetro y nombre de núcleo de población
- 01-002: límite municipal; sección censal
- A-6: autopistas y autovías; carreteras principales
- M-608: carreteras secundarias; otras carreteras
- M-604: sanidad; ayuntamiento; estación cercanías
- M-618: línea de ferrocarril; línea de metro ligero
- Boca de metro; estación metro ligero
- ML: paseillos; número de portal
- 1: calles; parroquias



Dirección General de Economía
CONSEJERÍA DE ECONOMÍA,
HACIENDA Y EMPLEO



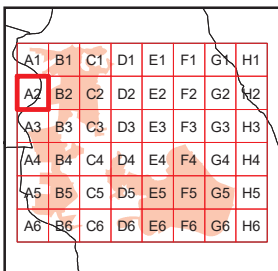
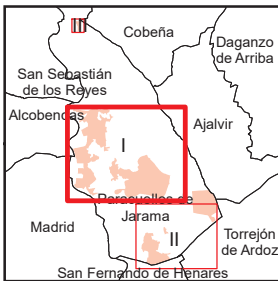
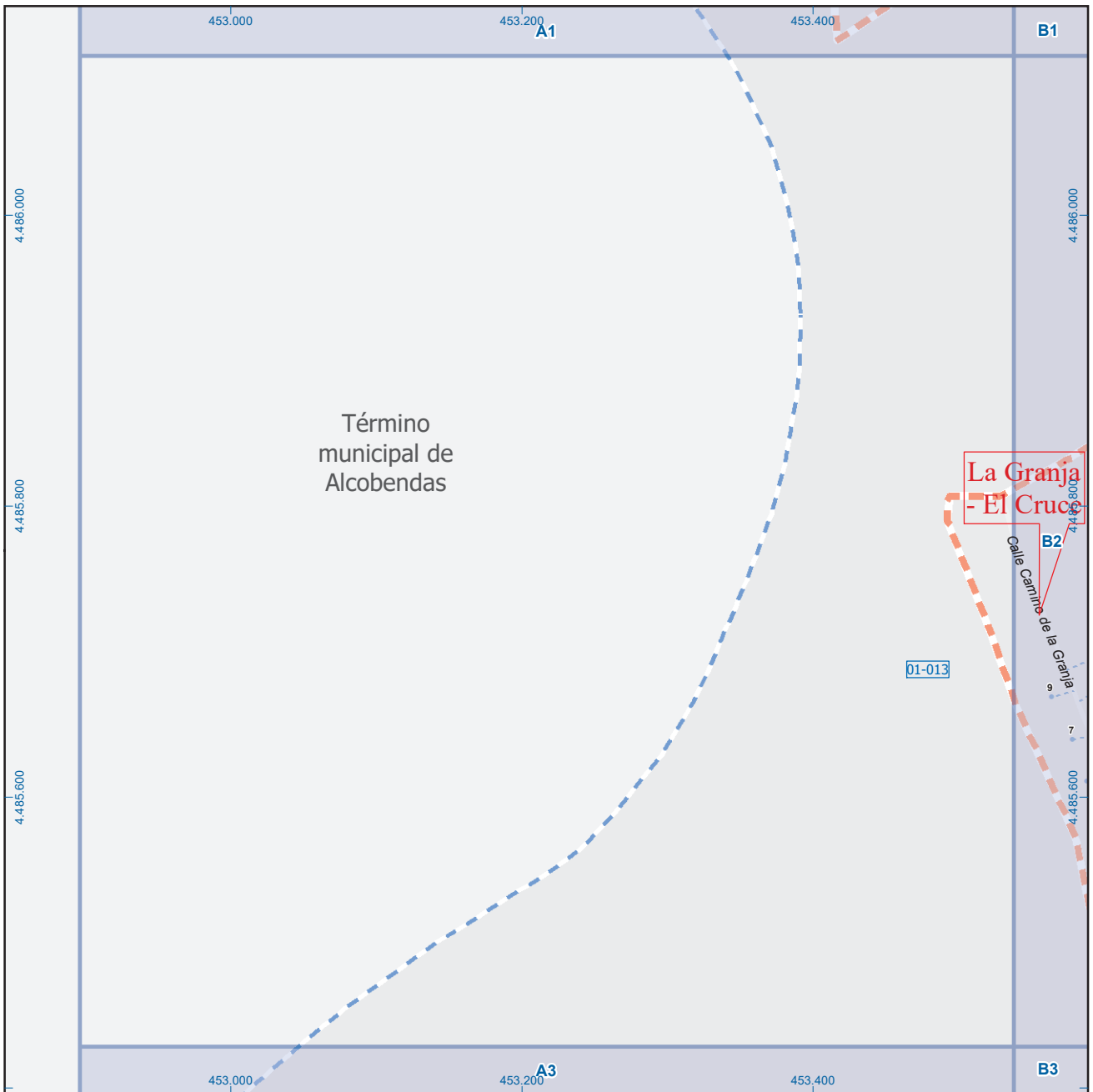
Mapa I - C1



Paracuellos de Jarama

Leyenda

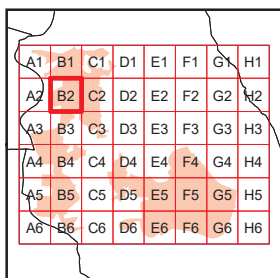
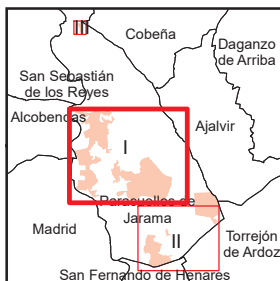
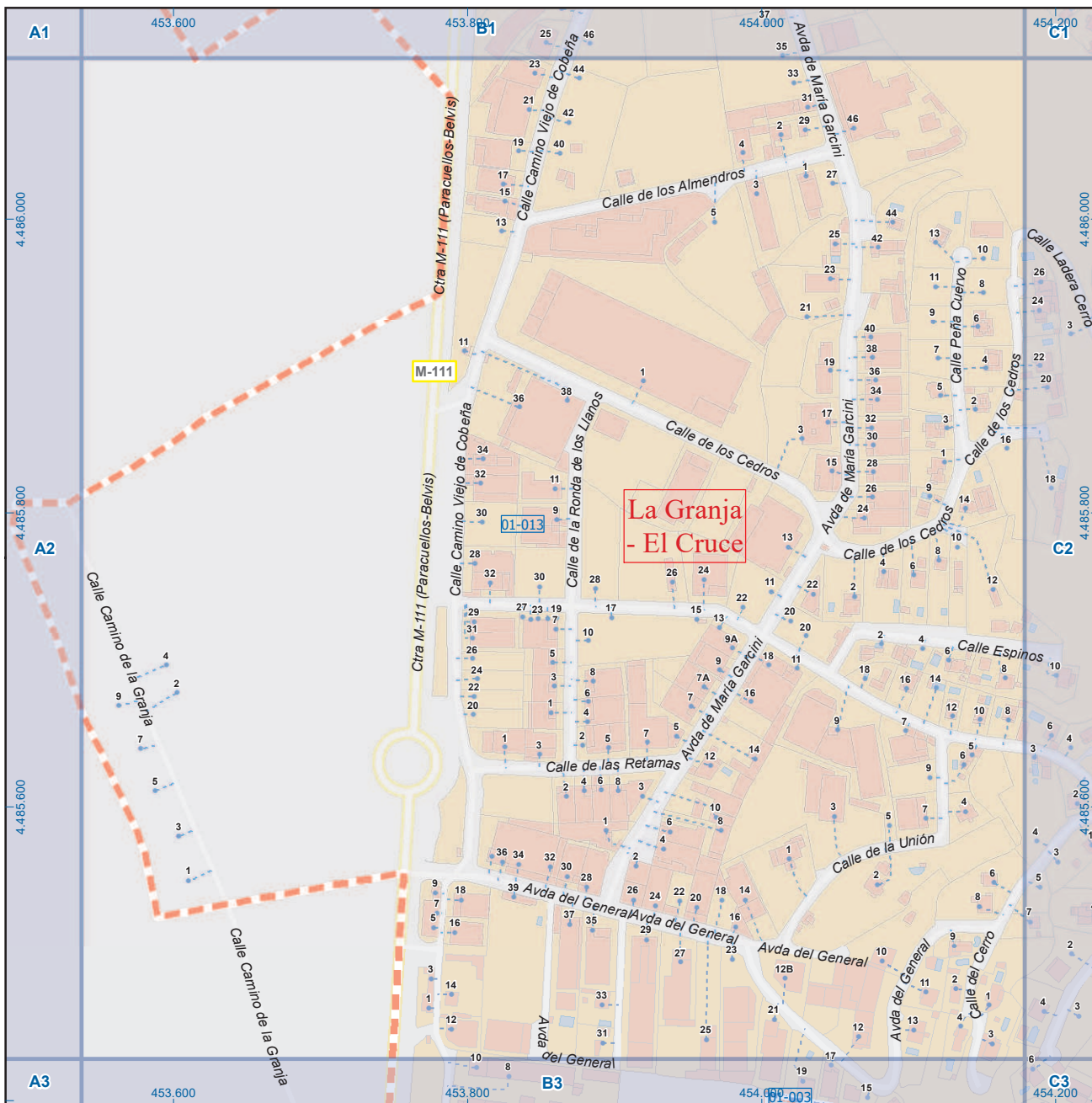
- Meco: perímetro y nombre de núcleo de población
- D1-002: límite municipal; sección censal
- A-6, M-608: autopistas y autovías; carreteras principales
- M-604, M-618: carreteras secundarias; otras carreteras
- Sanidad; ayuntamiento; estación cercanías
- Línea de ferrocarril; línea de metro ligero
- Boca de metro; estación metro ligero
- Paseillos; número de portal
- Calle
- Calles; parroquias



Paracuellos de Jarama

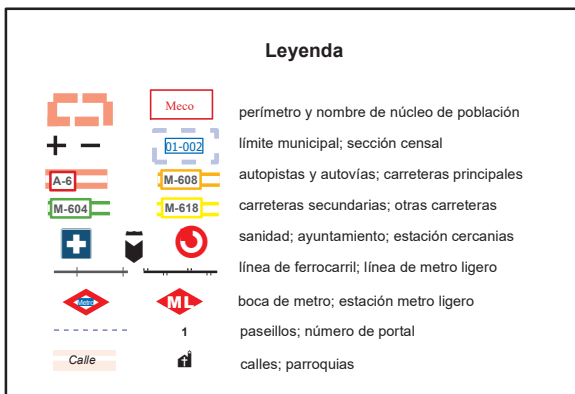
Leyenda

- Meco: perímetro y nombre de núcleo de población
- 01-002: límite municipal; sección censal
- A-6, M-608: autopistas y autovías; carreteras principales
- M-604, M-618: carreteras secundarias; otras carreteras
- Sanidad; ayuntamiento; estación cercanías
- Línea de ferrocarril; línea de metro ligero
- boca de metro; estación metro ligero
- 1: paseillos; número de portal
- Calle: calles; parroquias



Paracuellos de Jarama

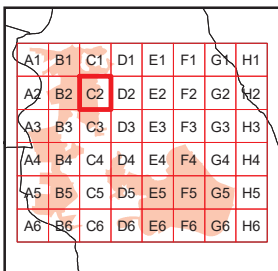
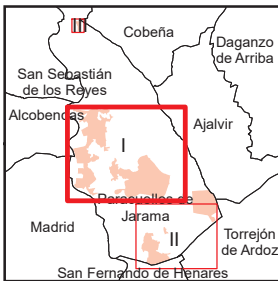
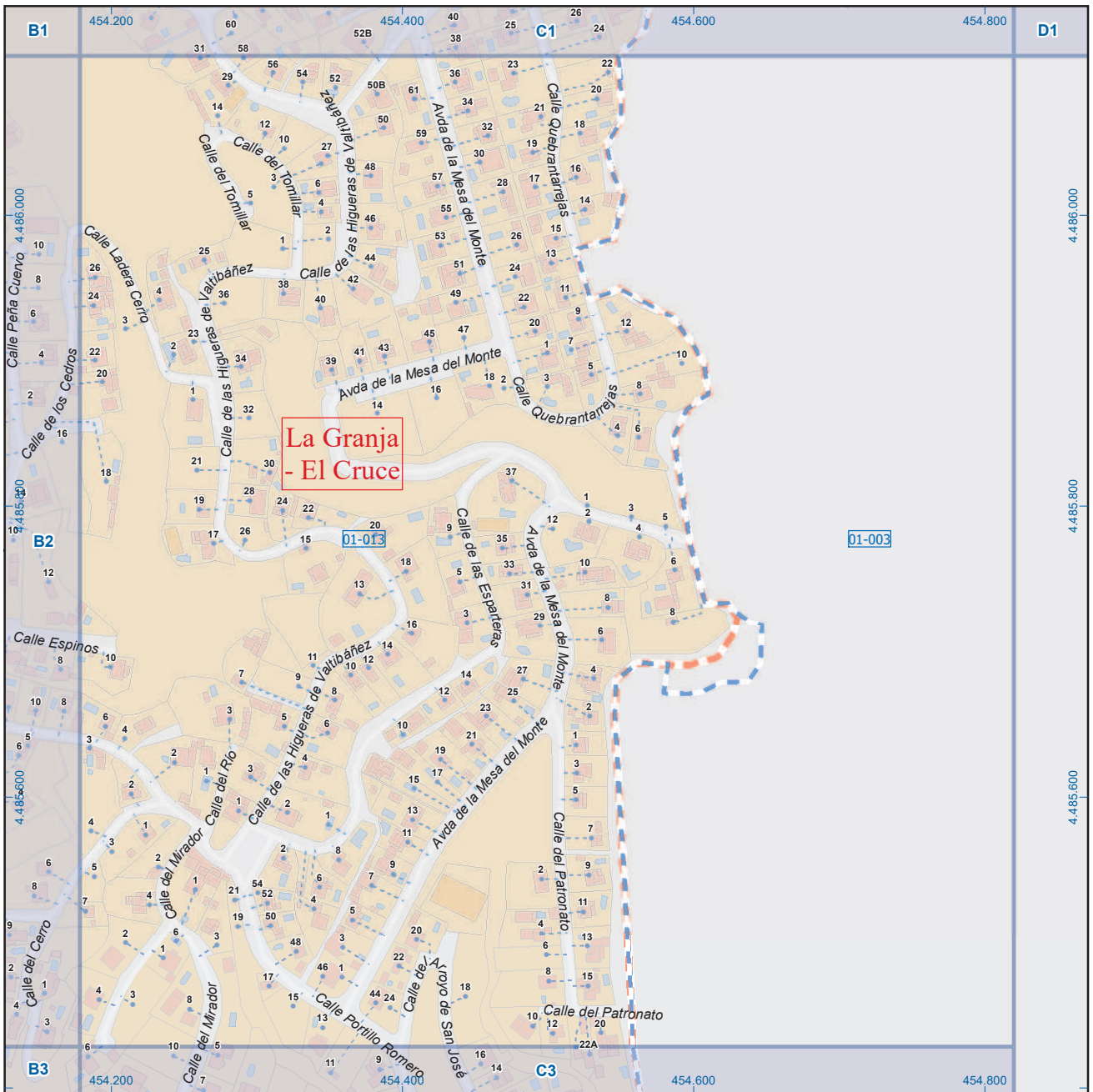
Leyenda



Dirección General de Economía
CONSEJERÍA DE ECONOMÍA,
HACIENDA Y EMPLEO



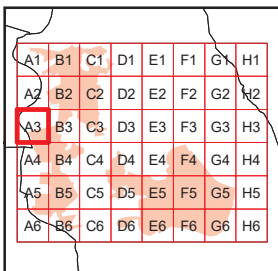
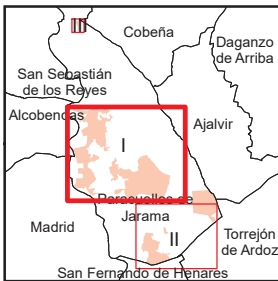
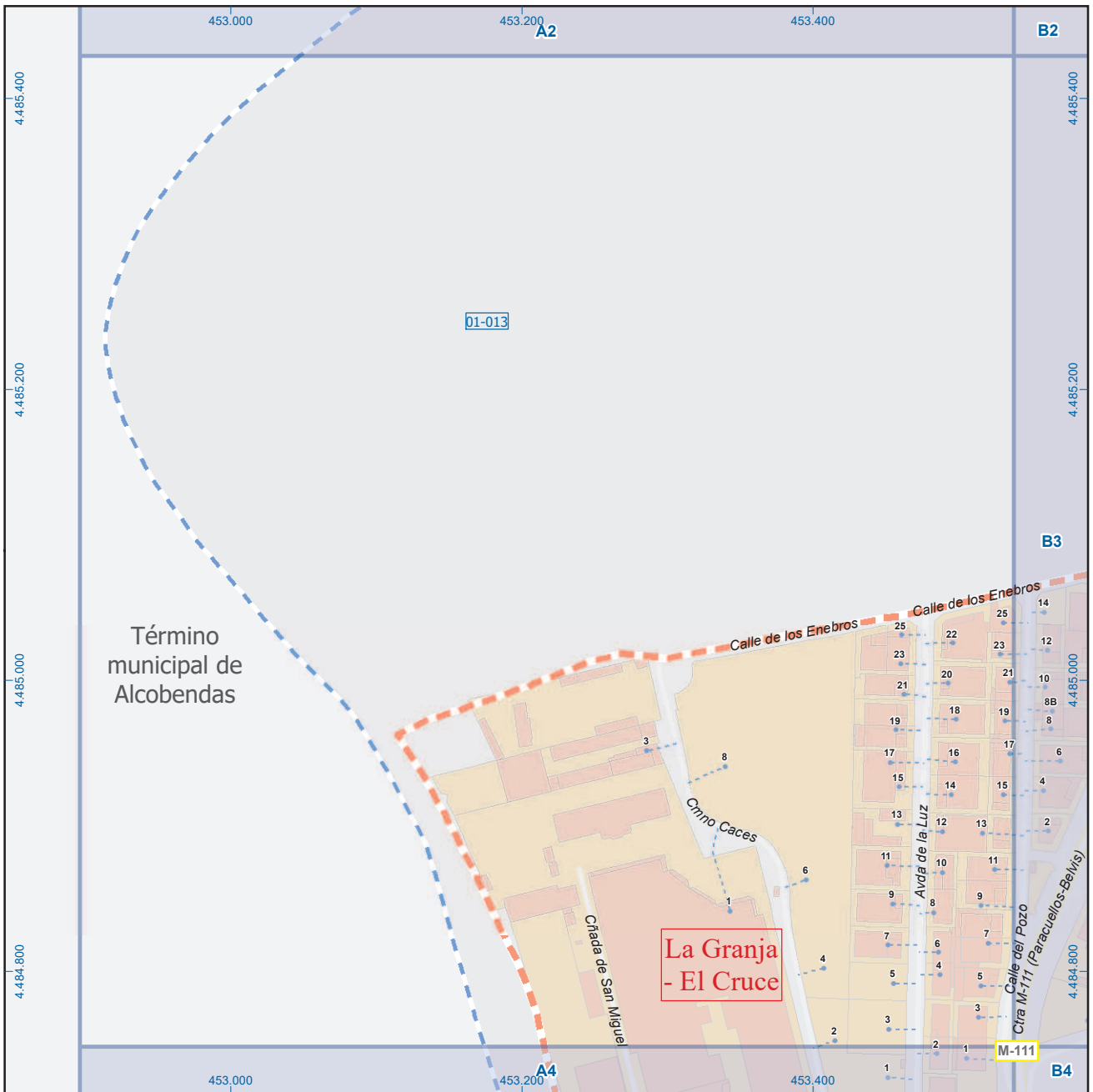
Mapa I - B2



Paracuellos de Jarama

Legenda

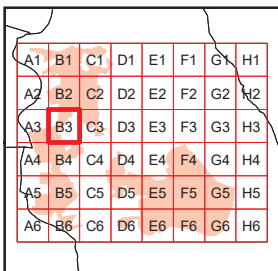
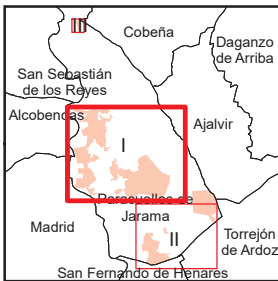
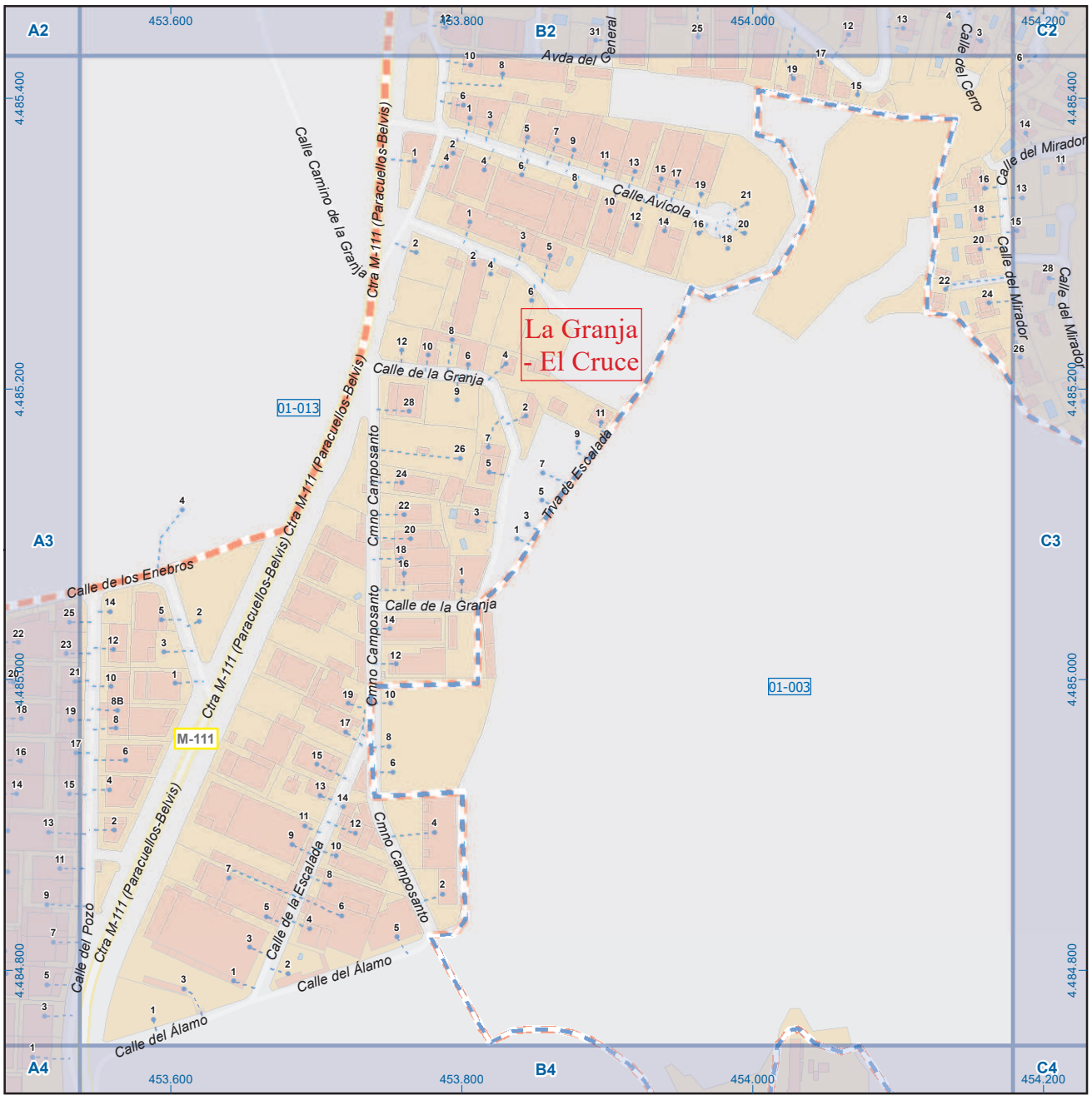
- Meco: perímetro y nombre de núcleo de población
- 01-002: límite municipal; sección censal
- A-6: autopistas y autovías; carreteras principales
- M-608: carreteras secundarias; otras carreteras
- M-604: sanidad; ayuntamiento; estación cercanías
- : línea de ferrocarril; línea de metro ligero
- ML: boca de metro; estación metro ligero
- 1: paseillos; número de portal
- Calle: calles; parroquias



Paracuellos de Jarama

Leyenda

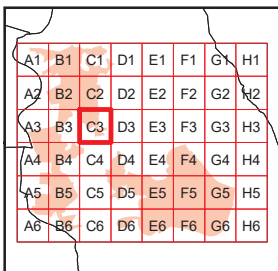
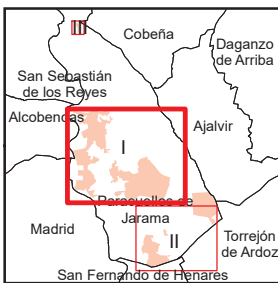
- Meco: perímetro y nombre de núcleo de población
- Límite municipal; sección censal
- A-6, M-608: autopistas y autovías; carreteras principales
- M-604, M-618: carreteras secundarias; otras carreteras
- Sanidad; ayuntamiento; estación cercanías
- Línea de ferrocarril; línea de metro ligero
- Boca de metro; estación metro ligero
- Paseillos; número de portal
- Calle
- Calles; parroquias



Paracuellos de Jarama

Leyenda

- Meco: perímetro y nombre de núcleo de población
- 01-002: límite municipal; sección censal
- A-6, M-608: autopistas y autovías; carreteras principales
- M-604, M-618: carreteras secundarias; otras carreteras
- Sanidad; ayuntamiento; estación cercanías
- Línea de ferrocarril; línea de metro ligero
- Boca de metro; estación metro ligero
- Paseillos; número de portal
- Calle
- Calles; parroquias



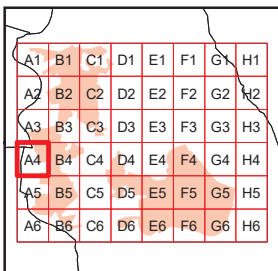
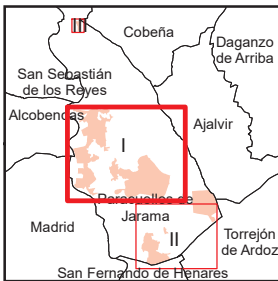
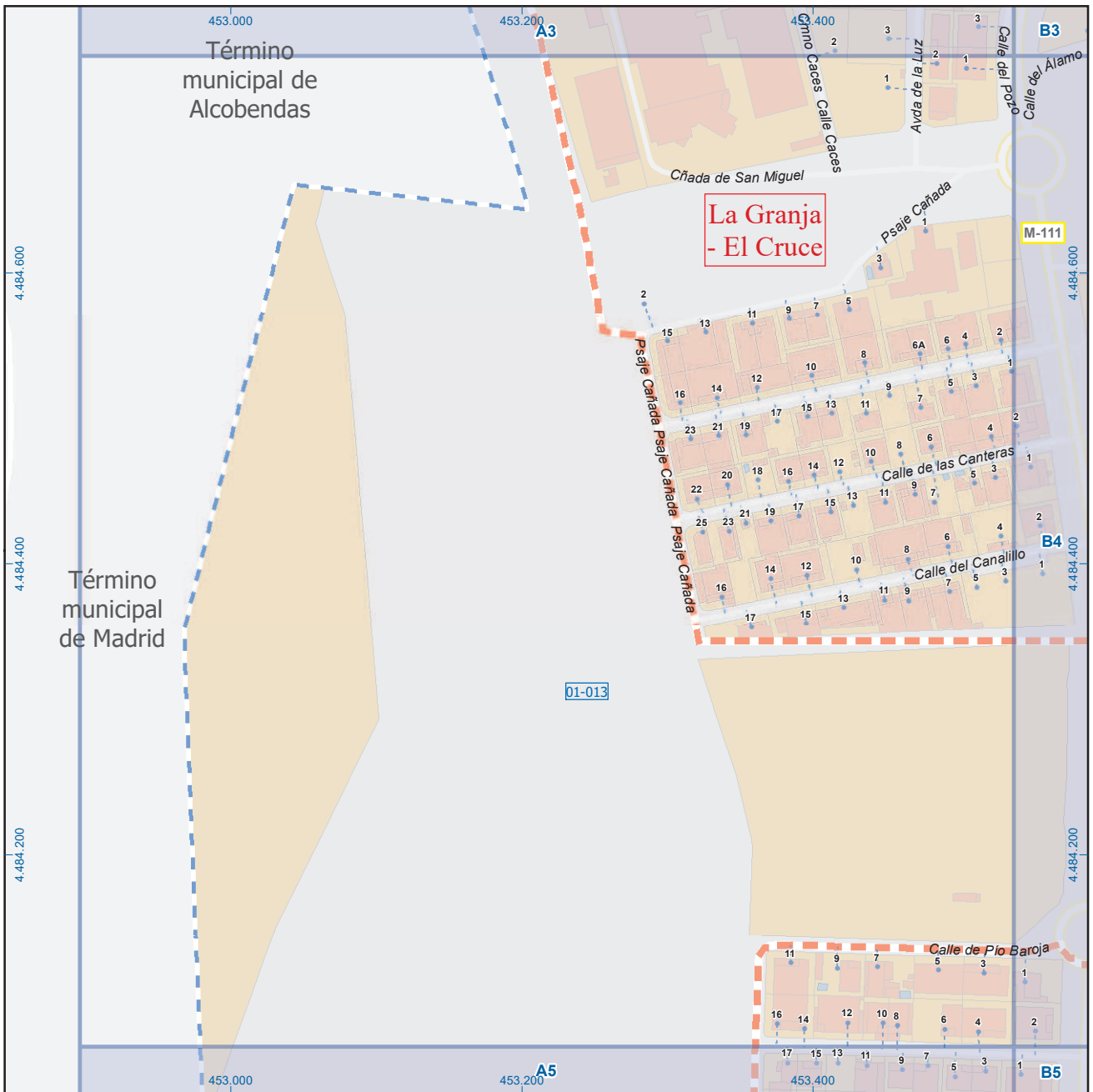
Paracuellos de Jarama

Legenda

- Meco: perímetro y nombre de núcleo de población
- 01-002: límite municipal; sección censal
- A-6: autopistas y autovías; carreteras principales
- M-604: carreteras secundarias; otras carreteras
- M-608: salud; ayuntamiento; estación cercanías
- M-618: línea de ferrocarril; línea de metro ligero
- Boca de metro; estación metro ligero
- ML: paseillos; número de portal
- 1: calles; parroquias

 Dirección General de Economía
CONSEJERÍA DE ECONOMÍA,
HACIENDA Y EMPLEO



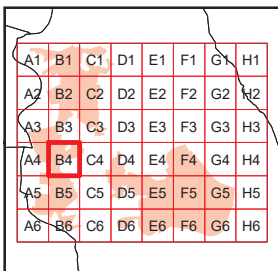
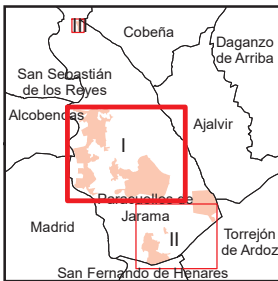
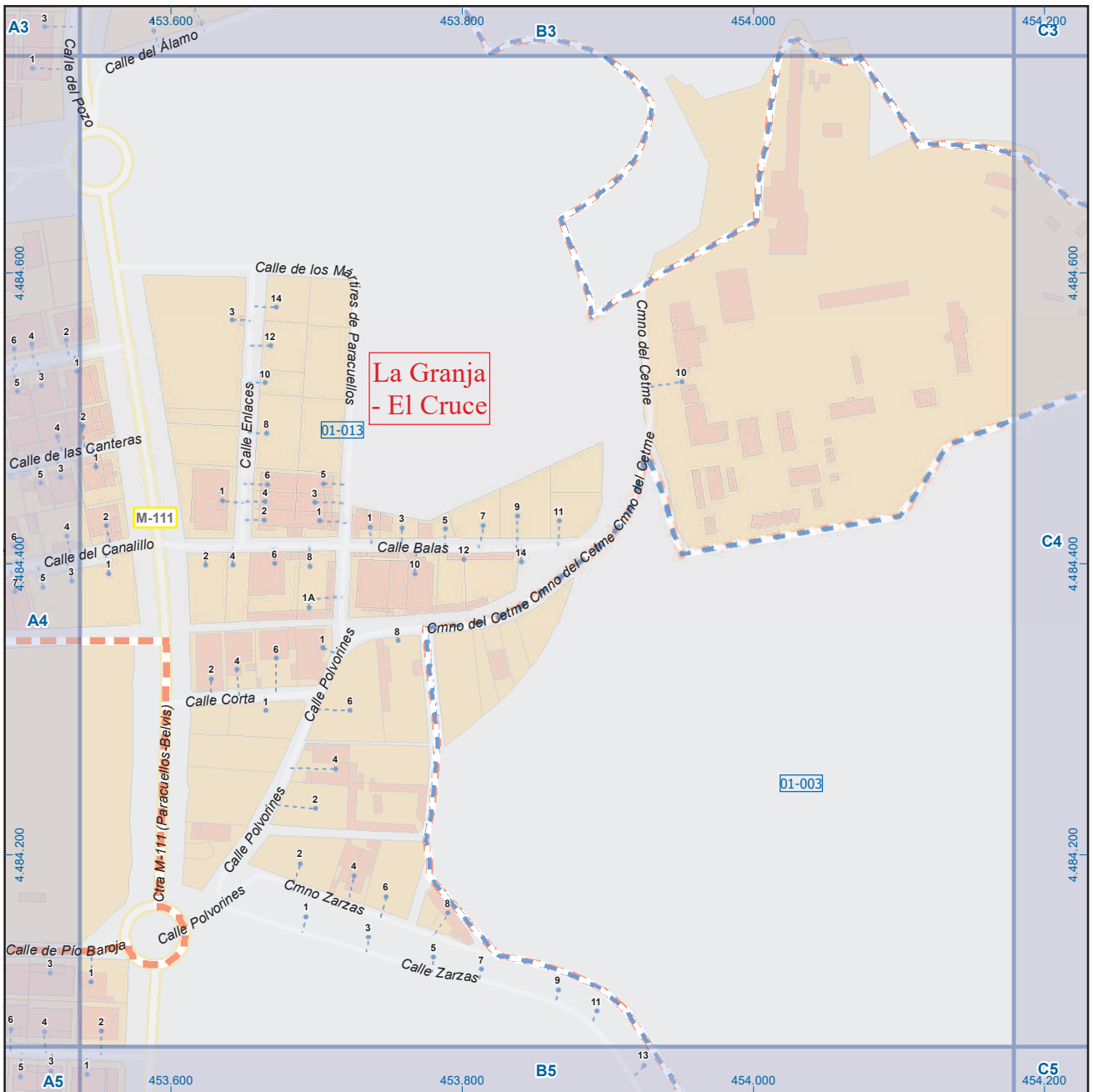


Paracuellos de Jarama

Legenda

- Meco: perímetro y nombre de núcleo de población
- 01-002: límite municipal; sección censal
- A-6, M-608: autopistas y autovías; carreteras principales
- M-604, M-618: carreteras secundarias; otras carreteras
- Sanidad; ayuntamiento; estación cercanías
- Línea de ferrocarril; línea de metro ligero
- Boca de metro; estación metro ligero
- Paseillos; número de portal
- Calle
- Calles; parroquias

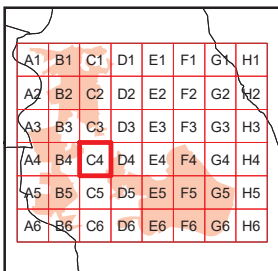
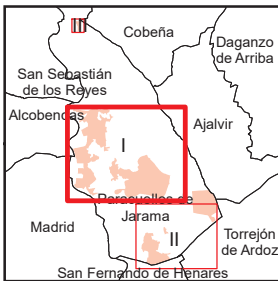
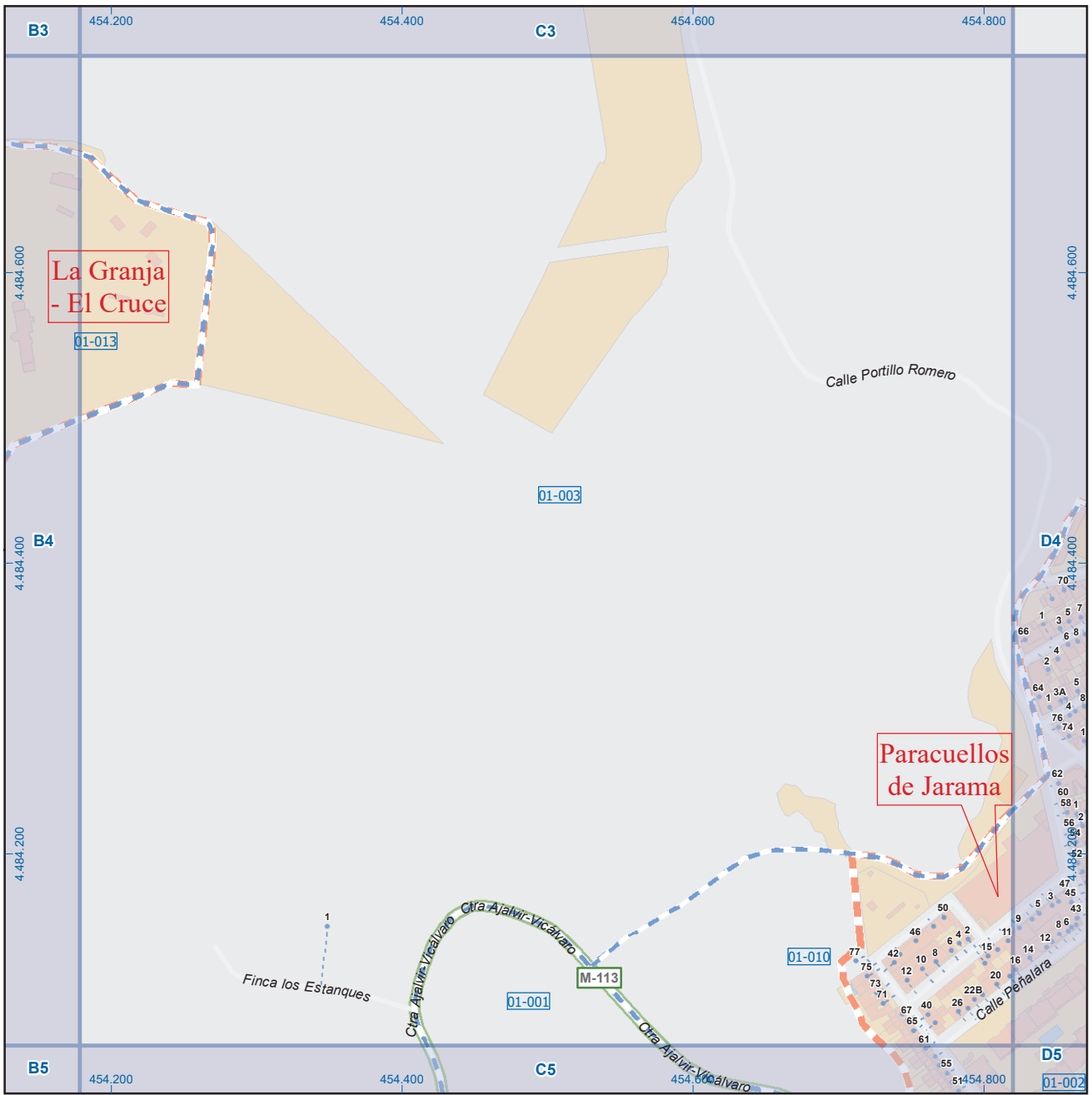




Paracuellos de Jarama

Leyenda

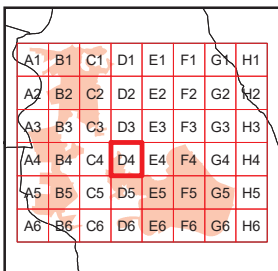
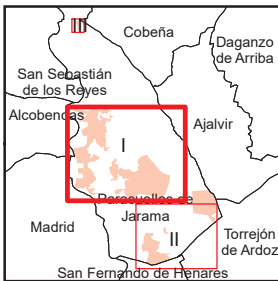
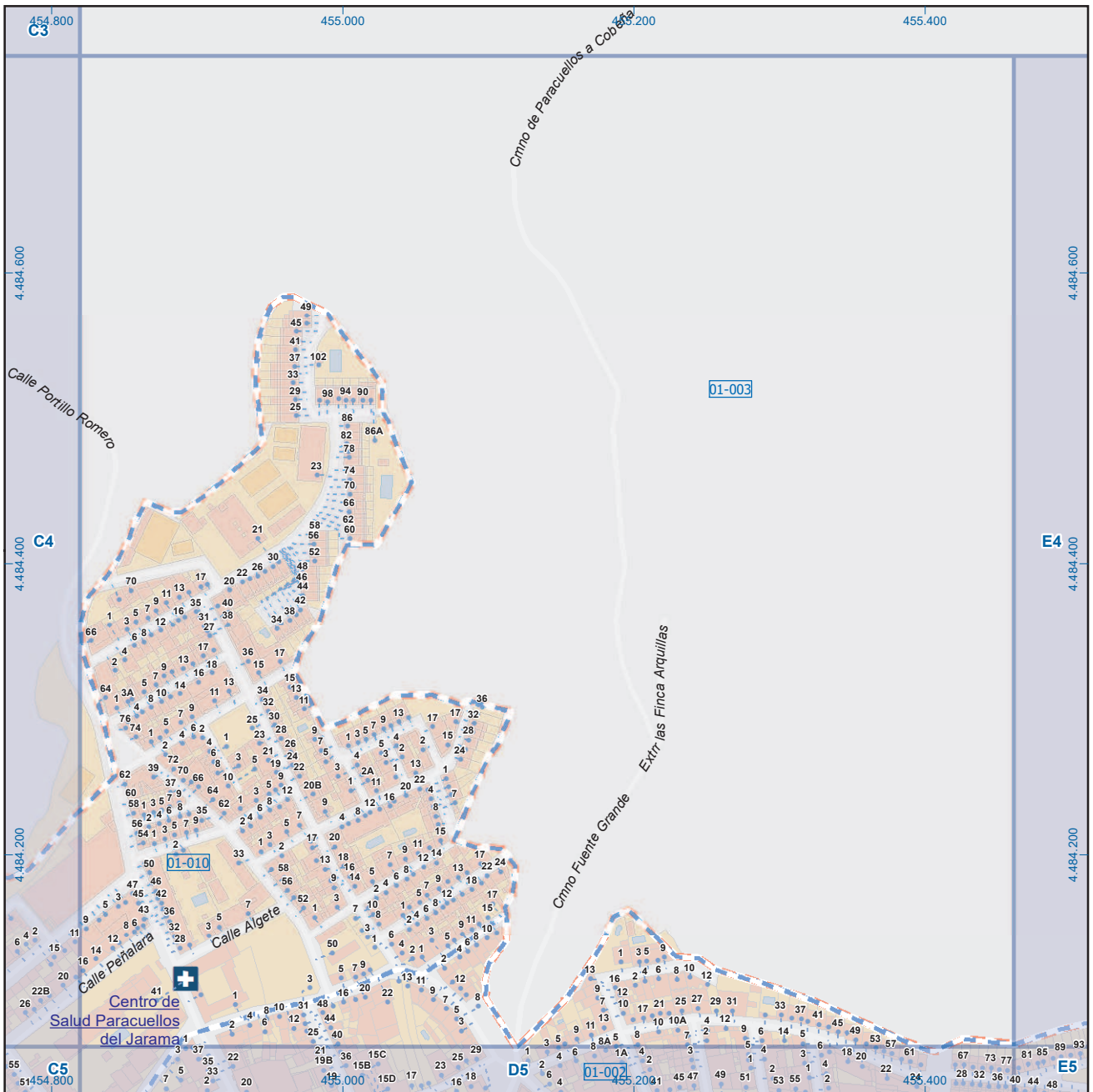
- Meco: perímetro y nombre de núcleo de población
- 01-002: límite municipal; sección censal
- A-6: autopistas y autovías; carreteras principales
- M-608: carreteras secundarias; otras carreteras
- M-604: carreteras secundarias; otras carreteras
- M-618: carreteras secundarias; otras carreteras
- +: sanidad; ayuntamiento; estación cercanías
- +: línea de ferrocarril; línea de metro ligero
- M: boca de metro; estación metro ligero
- ML: boca de metro; estación metro ligero
- 1: paseillos; número de portal
- Calle: calles; parroquias



Paracuellos de Jarama

Leyenda

- Meco: perímetro y nombre de núcleo de población
- 01-002: límite municipal; sección censal
- A-6, M-608: autopistas y autovías; carreteras principales
- M-604, M-618: carreteras secundarias; otras carreteras
- +: sanidad; ayuntamiento; estación cercanías
- : línea de ferrocarril; línea de metro ligero
- : boca de metro; estación metro ligero
- 1: paseillos; número de portal
- Calle: calles; parroquias



Paracuellos de Jarama

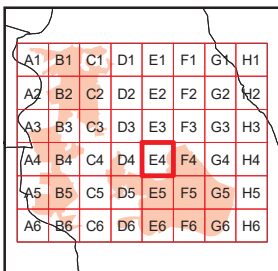
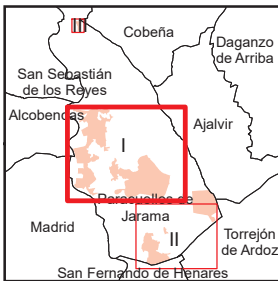
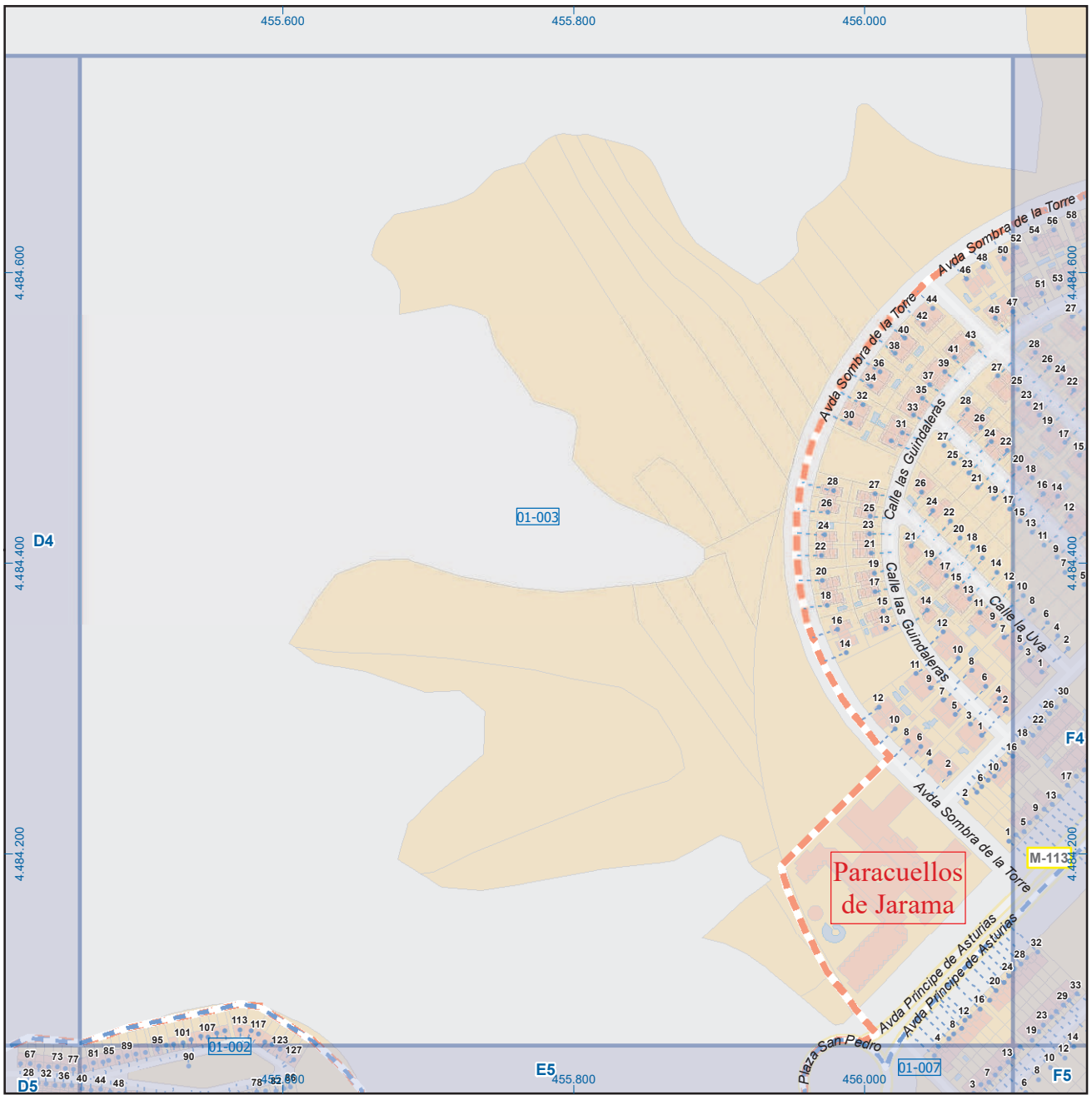
Leyenda



Dirección General de Economía
CONSEJERÍA DE ECONOMÍA,
HACIENDA Y EMPLEO



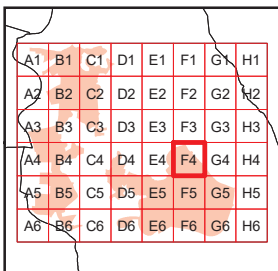
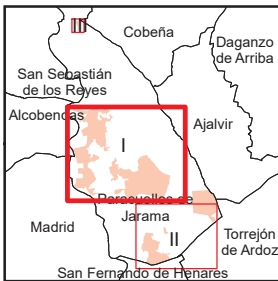
Mapa I - D4



Paracuellos de Jarama

Leyenda

	Meco	perímetro y nombre de núcleo de población
	D1-002	límite municipal; sección censal
	M-608	autopistas y autovías; carreteras principales
	M-618	carreteras secundarias; otras carreteras
		sanidad; ayuntamiento; estación cercanías
		línea de ferrocarril; línea de metro ligero
		boca de metro; estación metro ligero
	1	paseillos; número de portal
	Calle	calles; parroquias



Paracuellos de Jarama

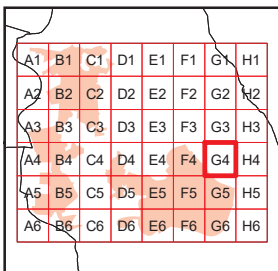
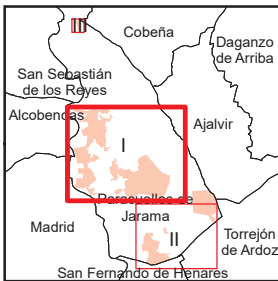
Leyenda

- Meco perímetro y nombre de núcleo de población
- 01-002 límite municipal; sección censal
- A-6 autopistas y autovías; carreteras principales
- M-608 M-618 carreteras secundarias; otras carreteras
- Sanidad; ayuntamiento; estación cercanías
- Línea de ferrocarril; línea de metro ligero
- Boca de metro; estación metro ligero
- 1 paseillos; número de portal
- Calle calles; parroquias

 Dirección General de Economía
CONSEJERÍA DE ECONOMÍA,
HACIENDA Y EMPLEO



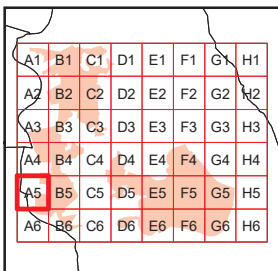
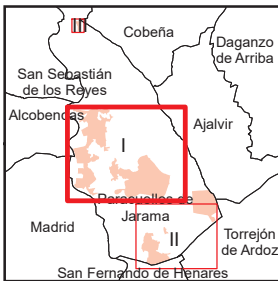
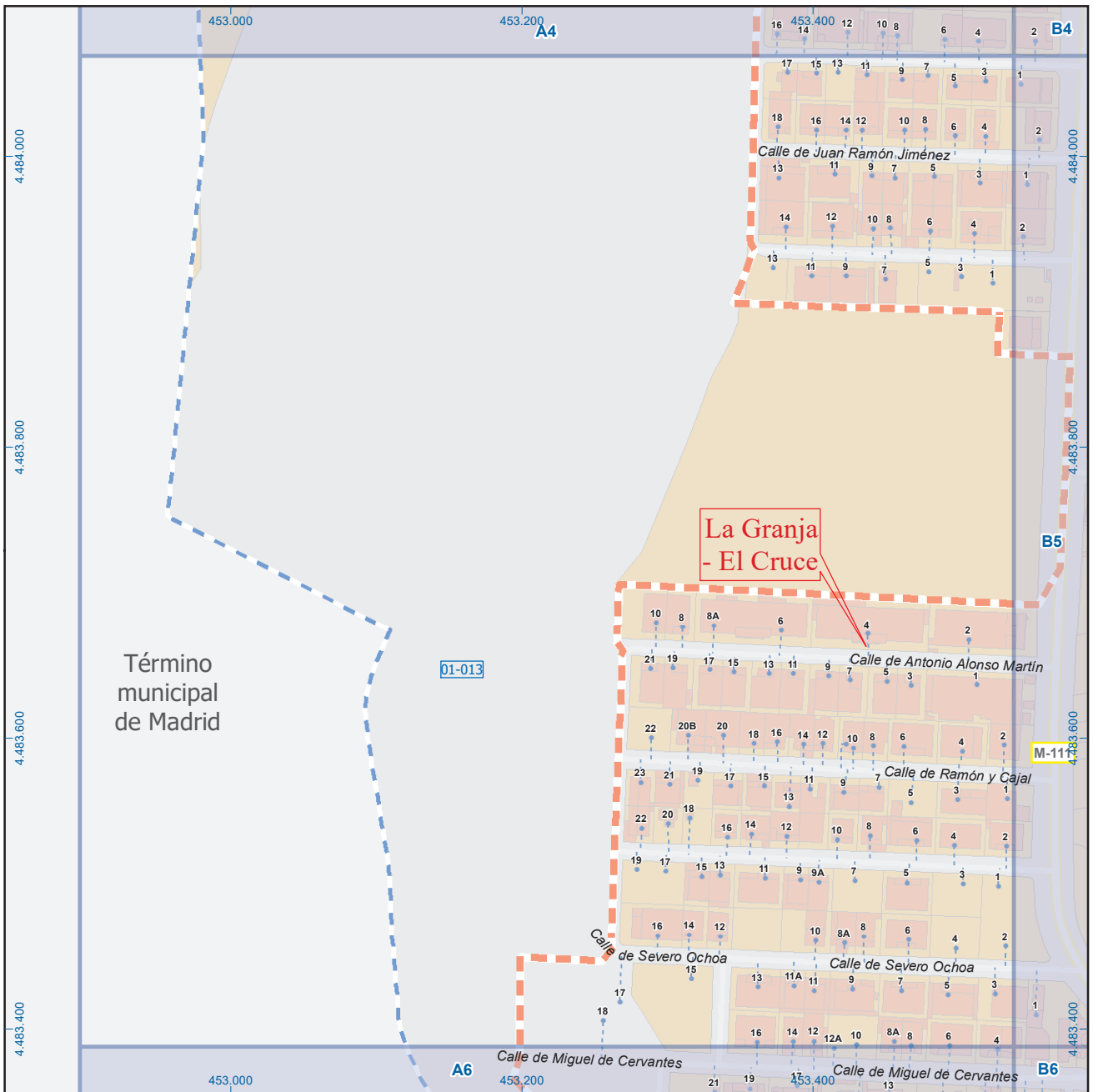
Mapa I - F4



Paracuellos de Jarama

Leyenda

- Meco: perímetro y nombre de núcleo de población
- 01-002: límite municipal; sección censal
- A-6, M-608: autopistas y autovías; carreteras principales
- M-604, M-618: carreteras secundarias; otras carreteras
- Sanidad; ayuntamiento; estación cercanías
- Línea de ferrocarril; línea de metro ligero
- Boca de metro; estación metro ligero
- Paseillos; número de portal
- Calle
- Calles; parroquias



Paracuellos de Jarama

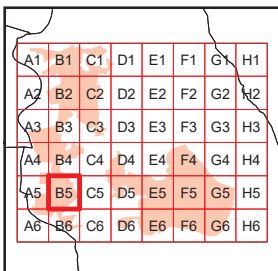
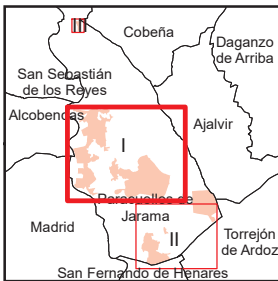
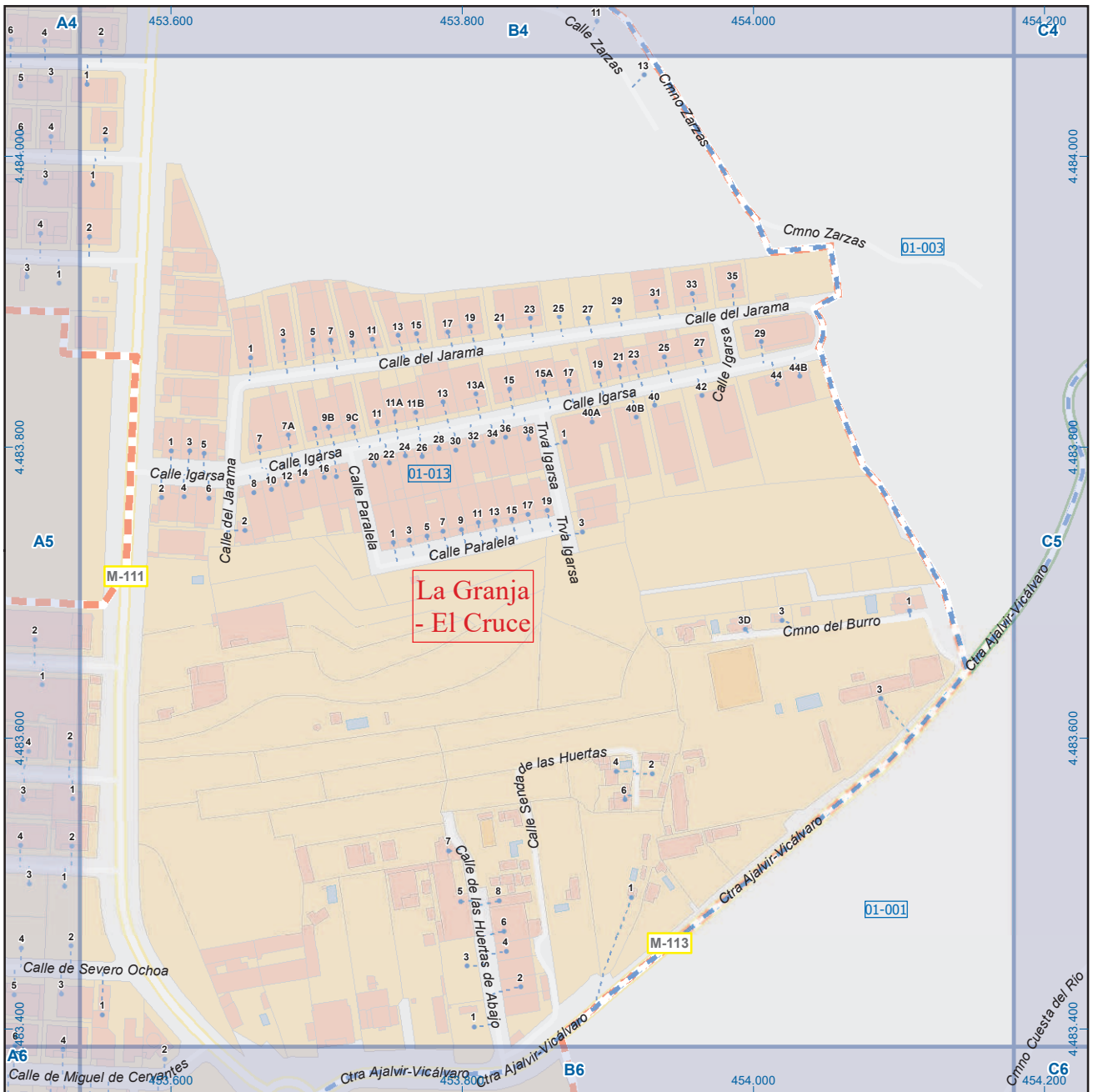
Leyenda

- Meco: perímetro y nombre de núcleo de población
- 01-002: límite municipal; sección censal
- A-6: autopistas y autovías; carreteras principales
- M-608: carreteras secundarias; otras carreteras
- Sanidad; ayuntamiento; estación cercanías
- Línea de ferrocarril; línea de metro ligero
- Boca de metro; estación metro ligero
- Paseillos; número de portal
- Calle: calles; parroquias

 Dirección General de Economía
CONSEJERÍA DE ECONOMÍA,
HACIENDA Y EMPLEO



Mapa I - A5



Paracuellos de Jarama

Leyenda

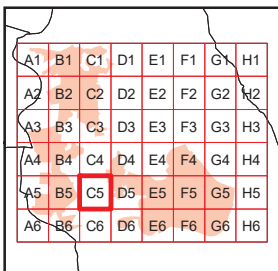
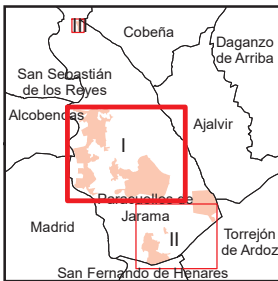
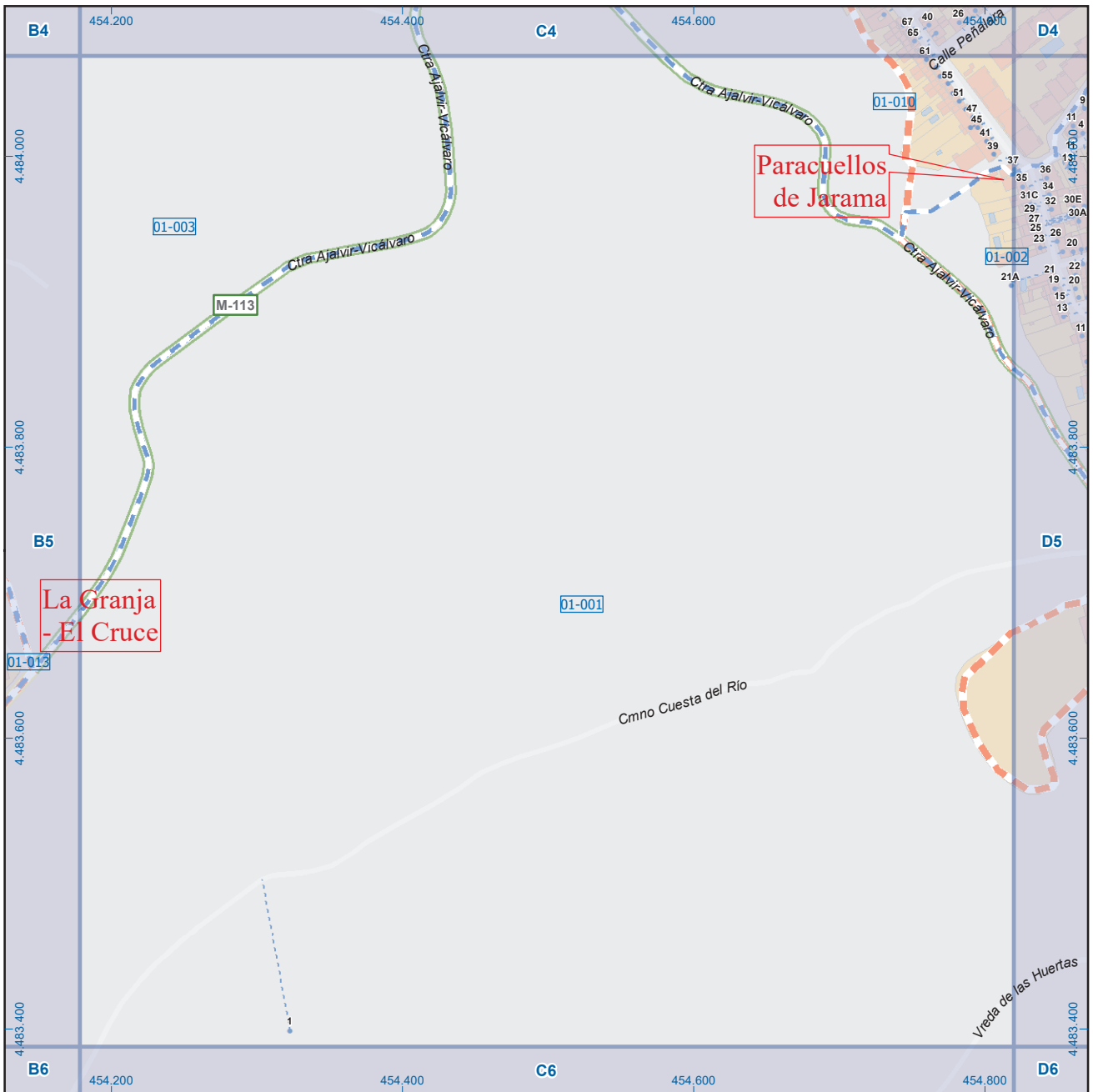
- Meco: perímetro y nombre de núcleo de población
- 01-002: límite municipal; sección censal
- A-6, M-608: autopistas y autovías; carreteras principales
- M-604, M-618: carreteras secundarias; otras carreteras
- Sanidad; ayuntamiento; estación cercanías
- Línea de ferrocarril; línea de metro ligero
- Boca de metro; estación metro ligero
- Paseillos; número de portal
- Calle: calles; parroquias



Dirección General de Economía
CONSEJERÍA DE ECONOMÍA,
HACIENDA Y EMPLEO



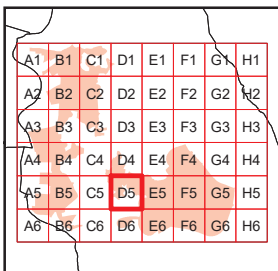
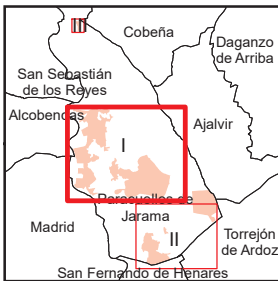
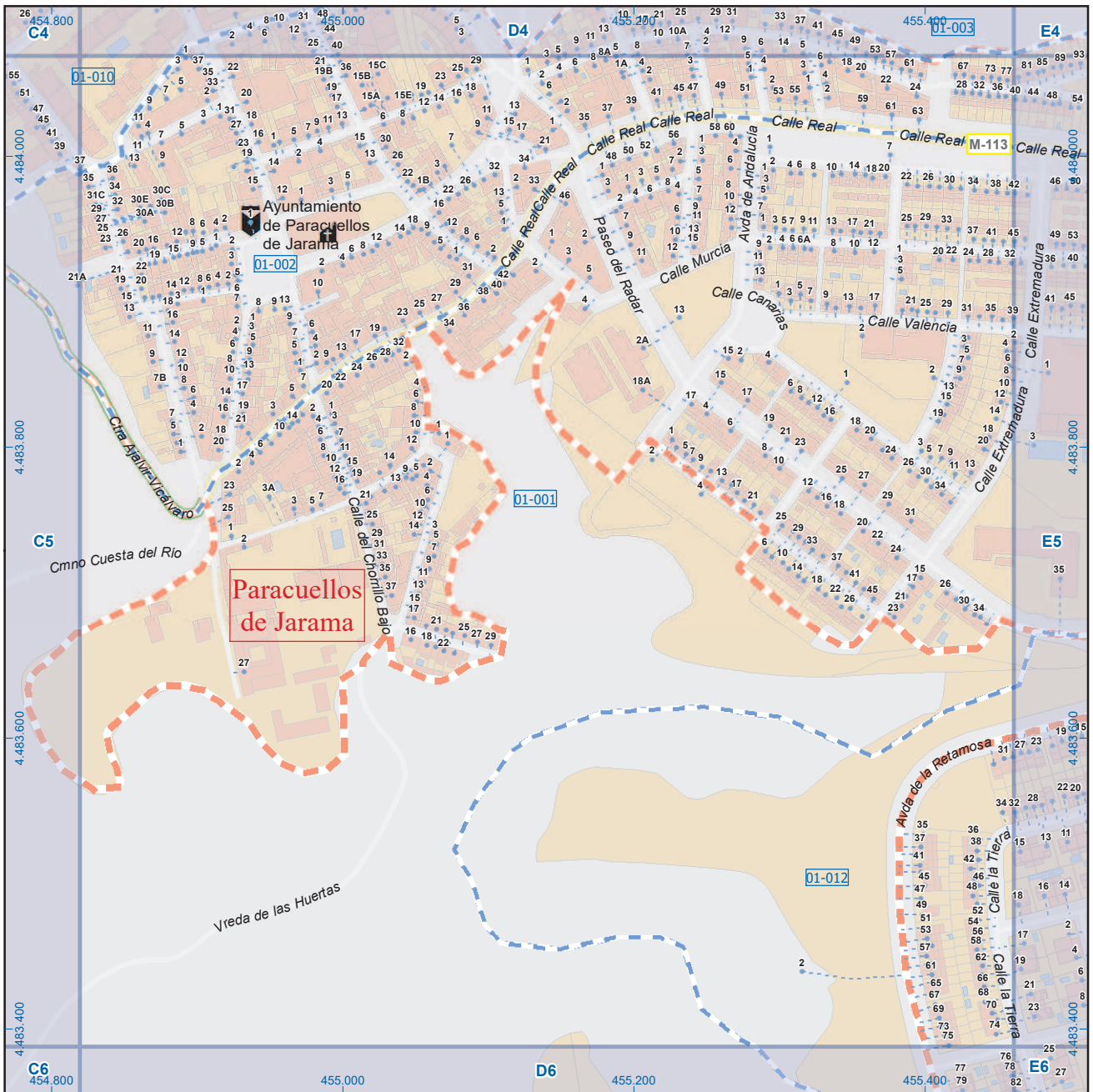
Mapa I - B5



Paracuellos de Jarama

Leyenda

	Meco	perímetro y nombre de núcleo de población
	01-002	límite municipal; sección censal
	A-6	autopistas y autovías; carreteras principales
	M-604	carreteras secundarias; otras carreteras
		sanidad; ayuntamiento; estación cercanías
		línea de ferrocarril; línea de metro ligero
		boca de metro; estación metro ligero
	1	paseillos; número de portal
	Calle	calles; parroquias



Paracuellos de Jarama

Leyenda

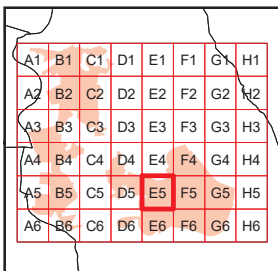
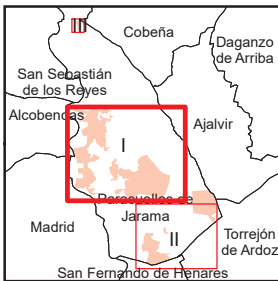
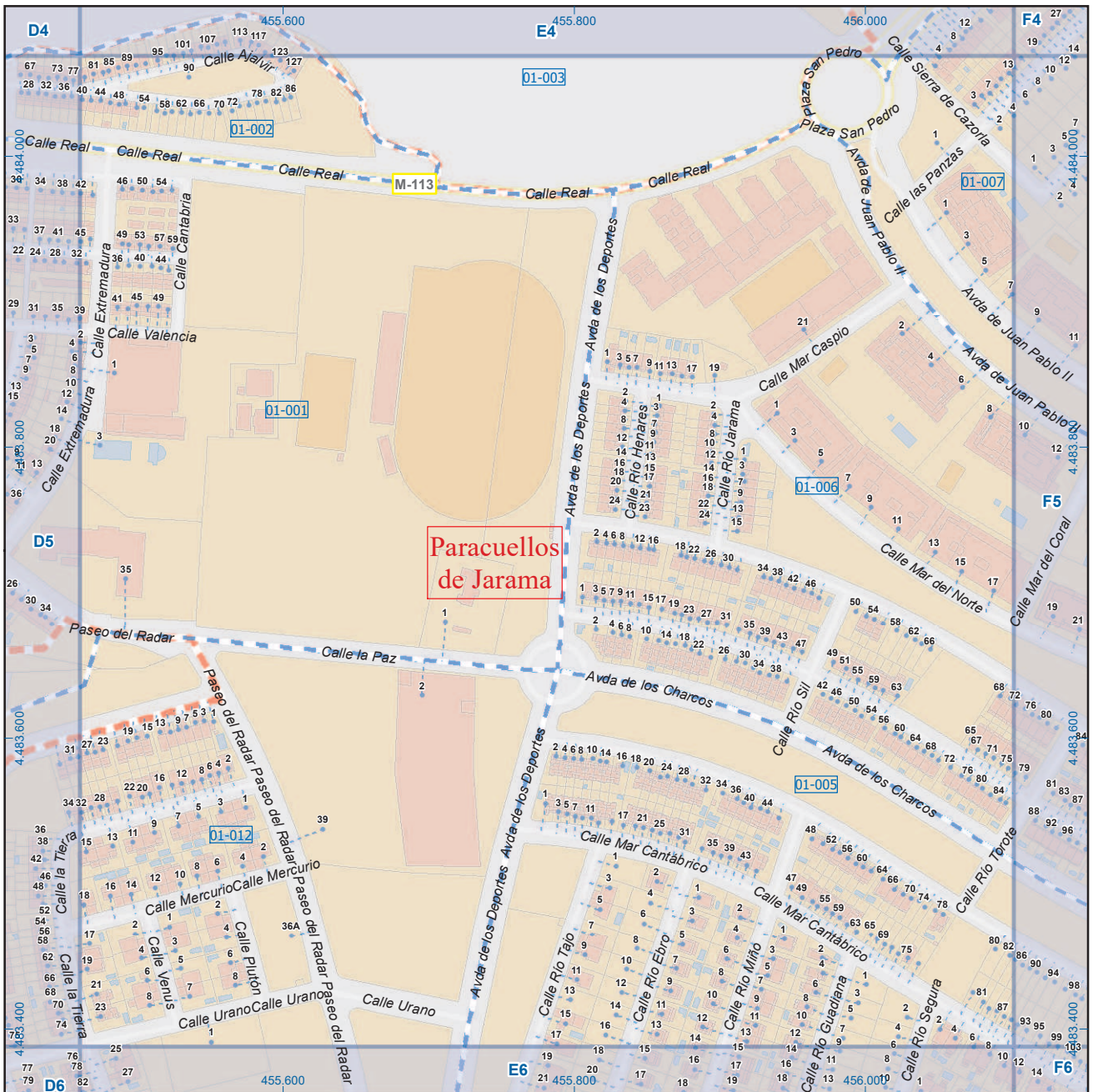
- Meco perímetro y nombre de núcleo de población
- 01-002 límite municipal; sección censal
- A-6 M-608 autopistas y autovías; carreteras principales
- M-604 M-618 carreteras secundarias; otras carreteras
- Sanidad; ayuntamiento; estación cercanías
- Línea de ferrocarril; línea de metro ligero
- M1 boca de metro; estación metro ligero
- Paseillos; número de portal
- Calle calles; parroquias



Dirección General de Economía
CONSEJERÍA DE ECONOMÍA,
HACIENDA Y EMPLEO



Mapa I - D5



Paracuellos de Jarama

Leyenda

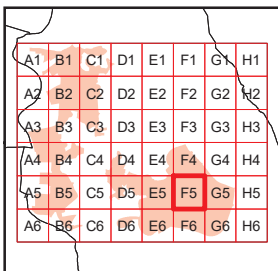
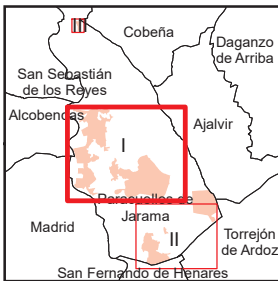
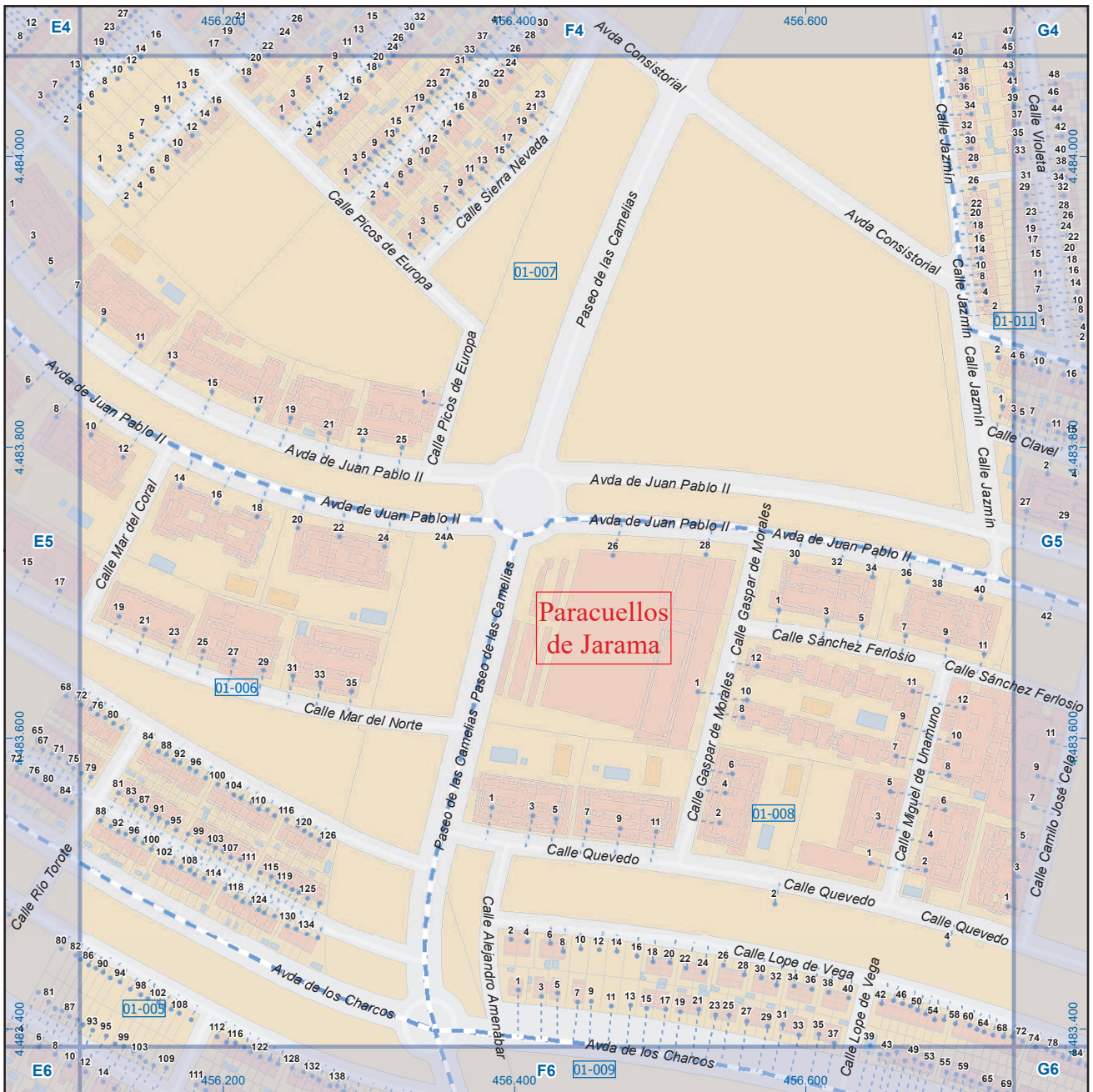
- Meco: perímetro y nombre de núcleo de población
- 01-002: límite municipal; sección censal
- A-6: autopistas y autovías; carreteras principales
- M-608: carreteras secundarias; otras carreteras
- Sanidad; ayuntamiento; estación cercanías
- Línea de ferrocarril; línea de metro ligero
- Boca de metro; estación metro ligero
- Paseillos; número de portal
- Calle: calles; parroquias



Dirección General de Economía
CONSEJERÍA DE ECONOMÍA,
HACIENDA Y EMPLEO



Mapa I - E5



Paracuellos de Jarama

Leyenda

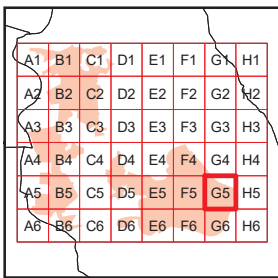
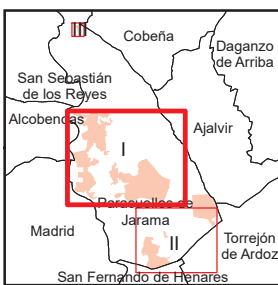
- Meco: perímetro y nombre de núcleo de población
- 01-002: límite municipal; sección censal
- A-6, M-608: autopistas y autovías; carreteras principales
- M-604, M-618: carreteras secundarias; otras carreteras
- Sanidad; ayuntamiento; estación cercanías
- Línea de ferrocarril; línea de metro ligero
- Boca de metro; estación metro ligero
- Paseillos; número de portal
- Calle: calles; parroquias



Dirección General de Economía
CONSEJERÍA DE ECONOMÍA,
HACIENDA Y EMPLEO



Mapa I - F5



Paracuellos de Jarama

Leyenda

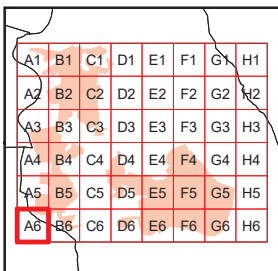
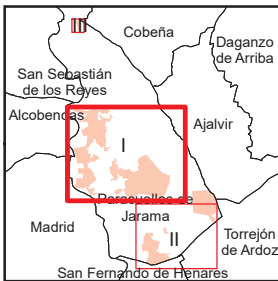
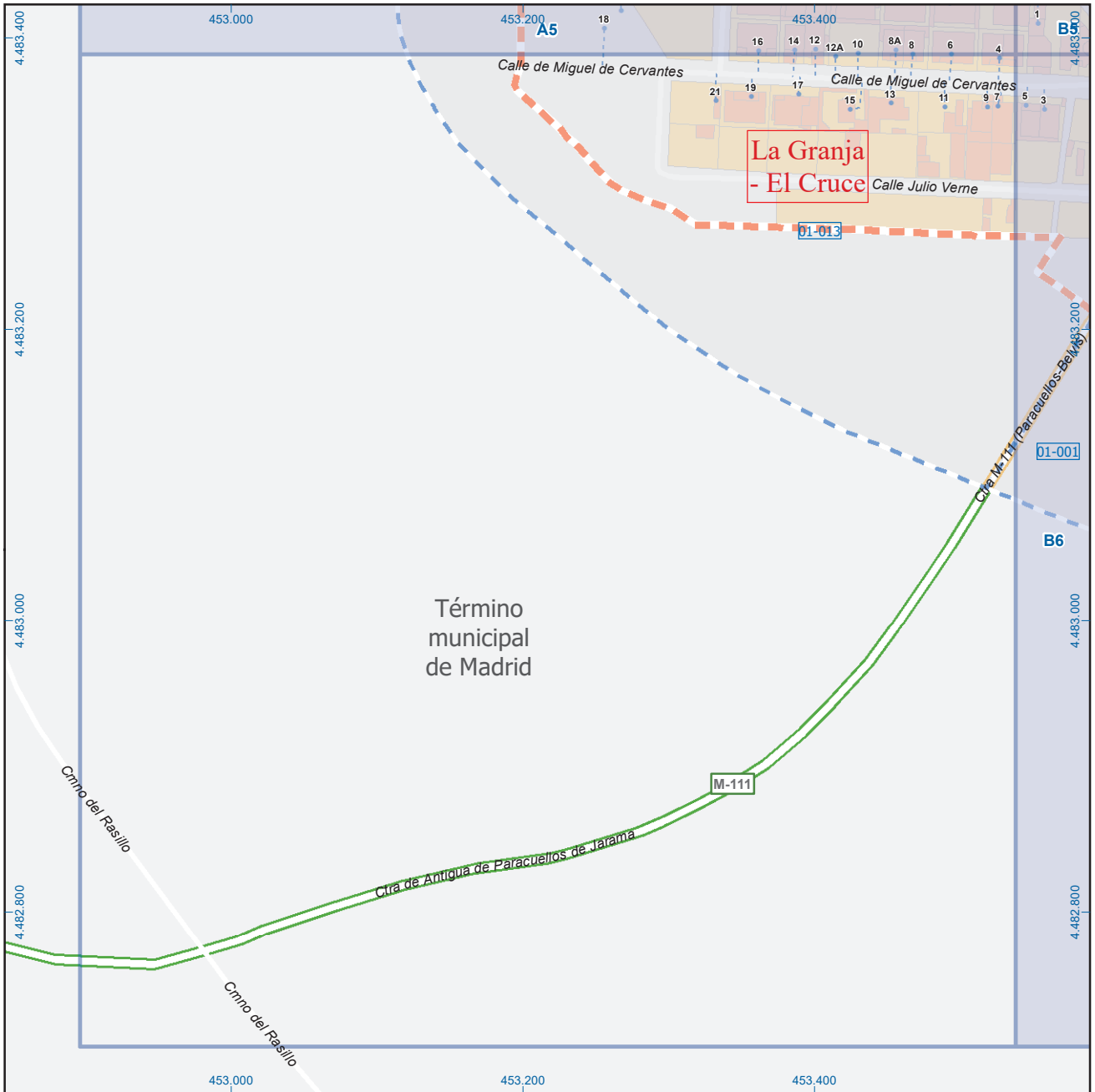
- Meco perimetro y nombre de núcleo de población
- 01-002 límite municipal; sección censal
- A-6 M-608 autopistas y autovías; carreteras principales
- M-604 M-618 carreteras secundarias; otras carreteras
- Sanidad; ayuntamiento; estación cercanías
- Línea de ferrocarril; línea de metro ligero
- Boca de metro; estación metro ligero
- Paseillos; número de portal
- Calle calles; parroquias



Dirección General de Economía
CONSEJERÍA DE ECONOMÍA,
HACIENDA Y EMPLEO



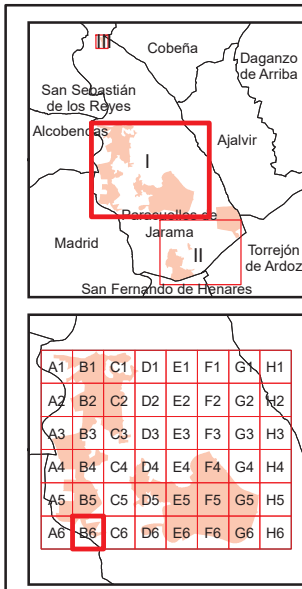
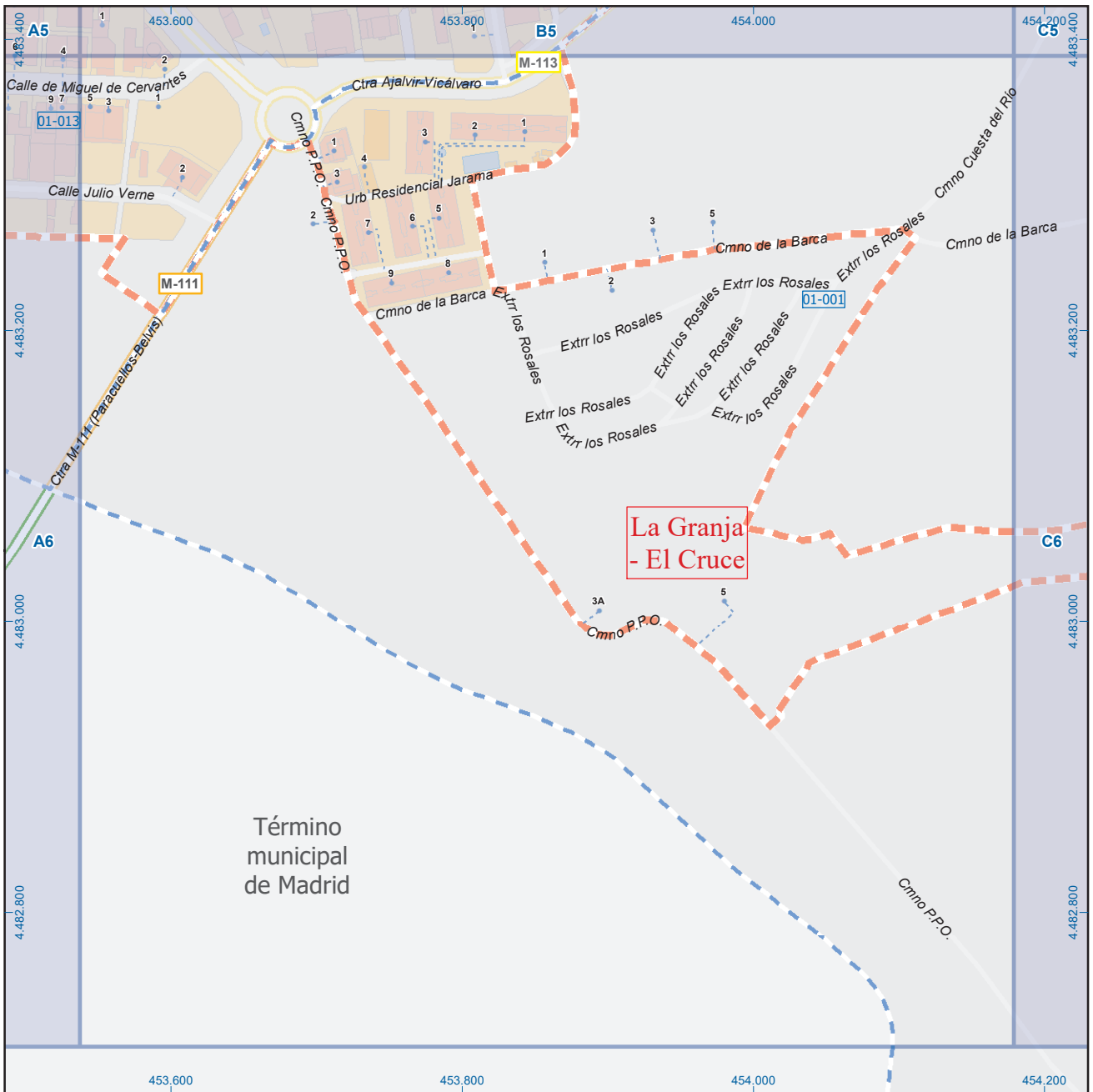
Mapa I - G5



Paracuellos de Jarama

Leyenda

- Meco: perímetro y nombre de núcleo de población
- 01-002: límite municipal; sección censal
- A-6: autopistas y autovías; carreteras principales
- M-608: carreteras secundarias; otras carreteras
- +: sanidad; ayuntamiento; estación cercanías
- M-604: línea de ferrocarril; línea de metro ligero
- M-618: boca de metro; estación metro ligero
- 1: paseillos; número de portal
- Calle: calles; parroquias



Paracuellos de Jarama

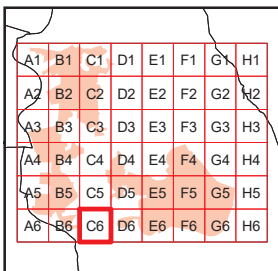
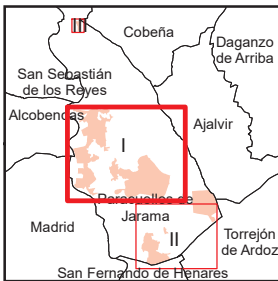
Leyenda

- Meco: perímetro y nombre de núcleo de población
- 01-002: límite municipal; sección censal
- A-6: autopistas y autovías; carreteras principales
- M-608: carreteras secundarias; otras carreteras
- Sanidad; ayuntamiento; estación cercanías
- Línea de ferrocarril; línea de metro ligero
- Boca de metro; estación metro ligero
- Paseillos; número de portal
- Calle: calles; parroquias

Dirección General de Economía
 CONSEJERÍA DE ECONOMÍA,
 HACIENDA Y EMPLEO



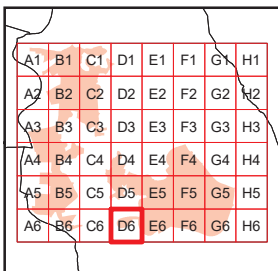
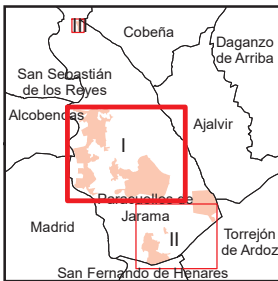
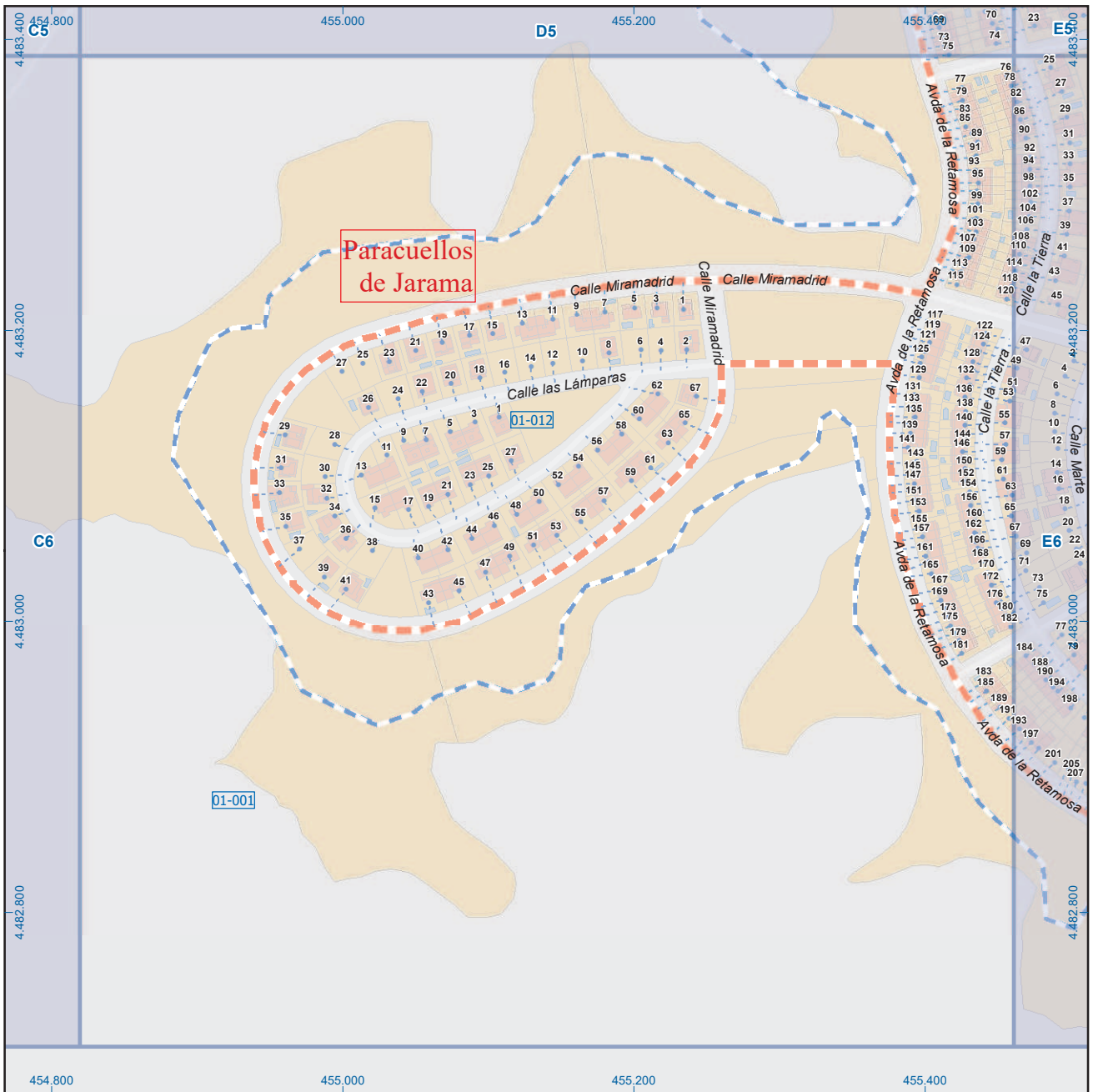
Mapa I - B6



Paracuellos de Jarama

Legenda

- Meco: perímetro y nombre de núcleo de población
- 01-001: límite municipal; sección censal
- A-6: autopistas y autovías; carreteras principales
- M-608: carreteras secundarias; otras carreteras
- M-604: carreteras secundarias; otras carreteras
- M-618: carreteras secundarias; otras carreteras
- +: sanidad; ayuntamiento; estación cercanías
- +: línea de ferrocarril; línea de metro ligero
- M: boca de metro; estación metro ligero
- 1: paseillos; número de portal
- Calle: calles; parroquias



Paracuellos de Jarama

Legenda

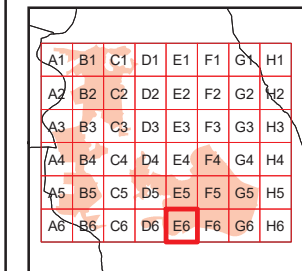
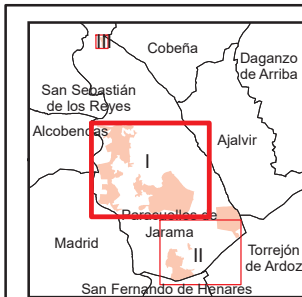
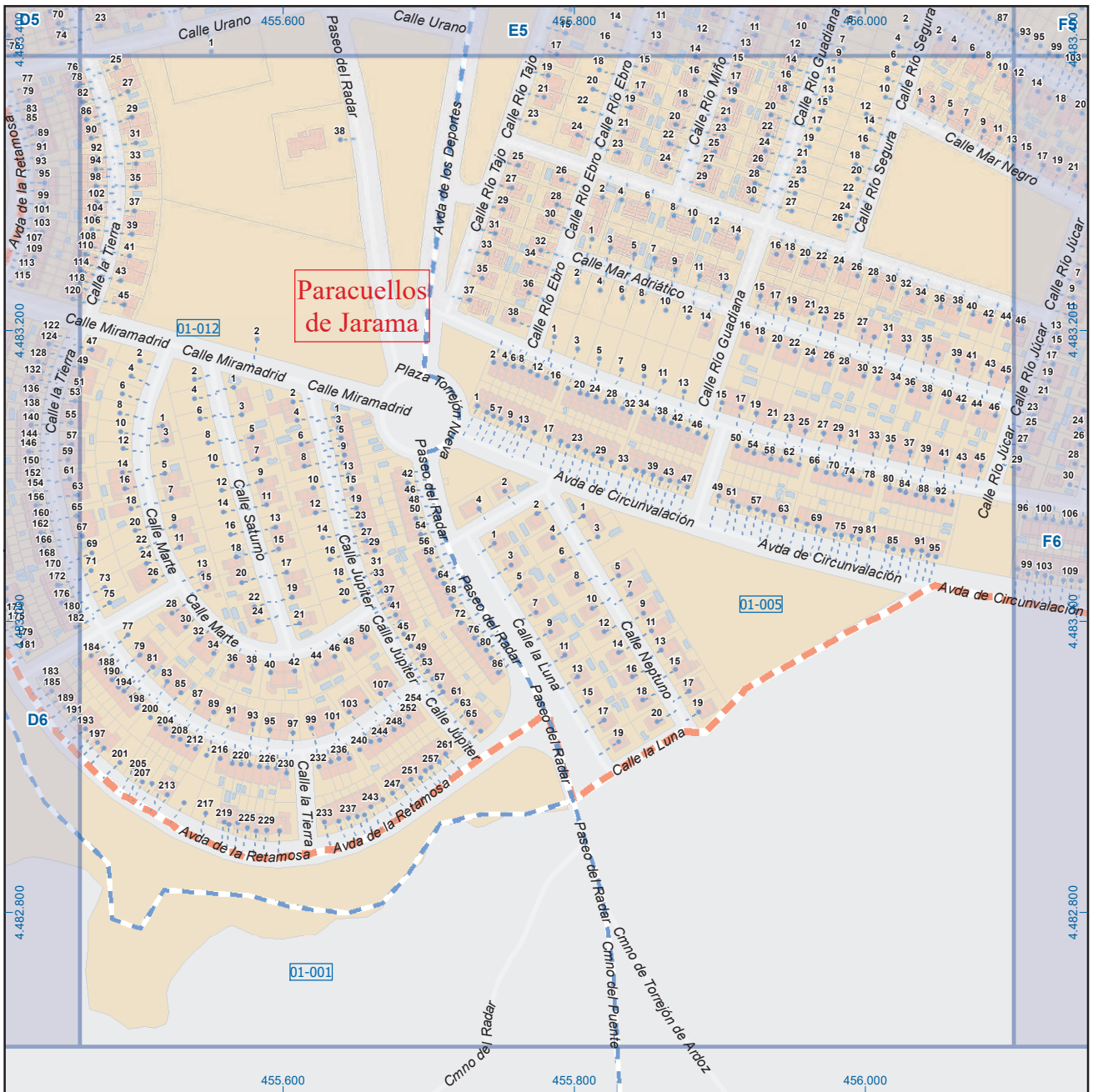
	Meco	perímetro y nombre de núcleo de población
	01-002	límite municipal; sección censal
	A-6	autopistas y autovías; carreteras principales
	M-604	carreteras secundarias; otras carreteras
		sanidad; ayuntamiento; estación cercanías
		línea de ferrocarril; línea de metro ligero
		boca de metro; estación metro ligero
	1	paseillos; número de portal
	Calle	calles; parroquias



Dirección General de Economía
CONSEJERÍA DE ECONOMÍA,
HACIENDA Y EMPLEO



Mapa I - D6



Paracuellos de Jarama

Leyenda

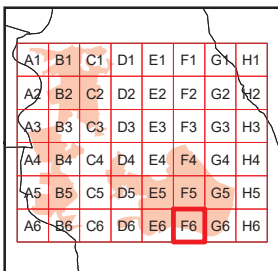
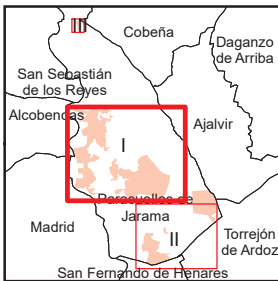
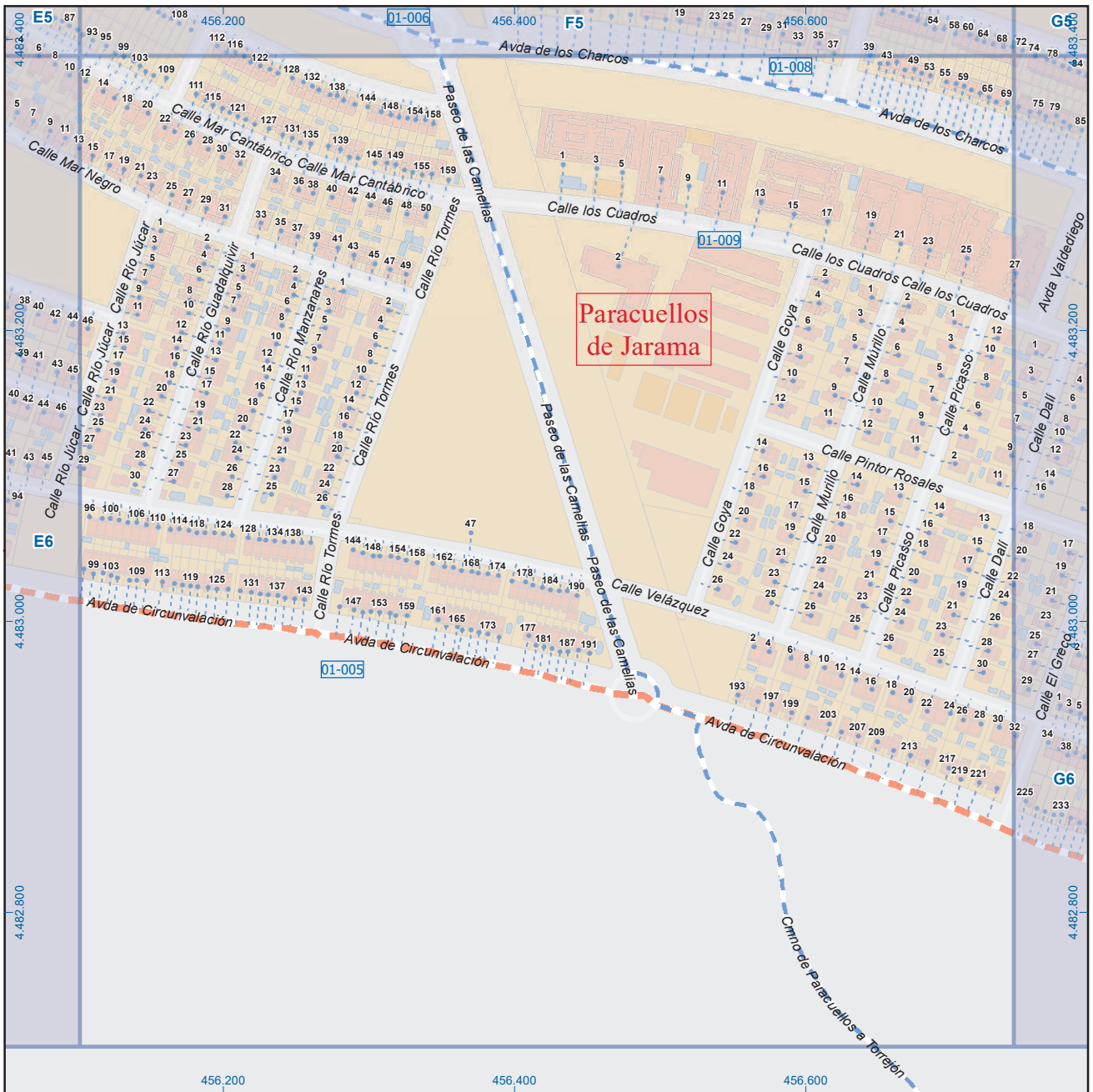
- Meco: perímetro y nombre de núcleo de población
- 01-002: límite municipal; sección censal
- A-6, M-608: autopistas y autovías; carreteras principales
- M-604, M-618: carreteras secundarias; otras carreteras
- Sanidad; ayuntamiento; estación cercanías
- Línea de ferrocarril; línea de metro ligero
- boca de metro; estación metro ligero
- paseillos; número de portal
- Calle
- calles; parroquias



Dirección General de Economía
CONSEJERÍA DE ECONOMÍA,
HACIENDA Y EMPLEO



Mapa I - E6



Paracuellos de Jarama

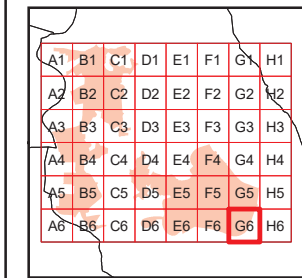
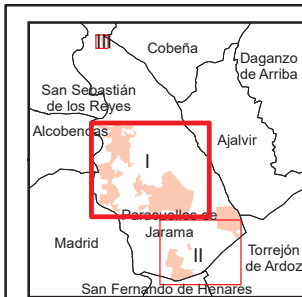
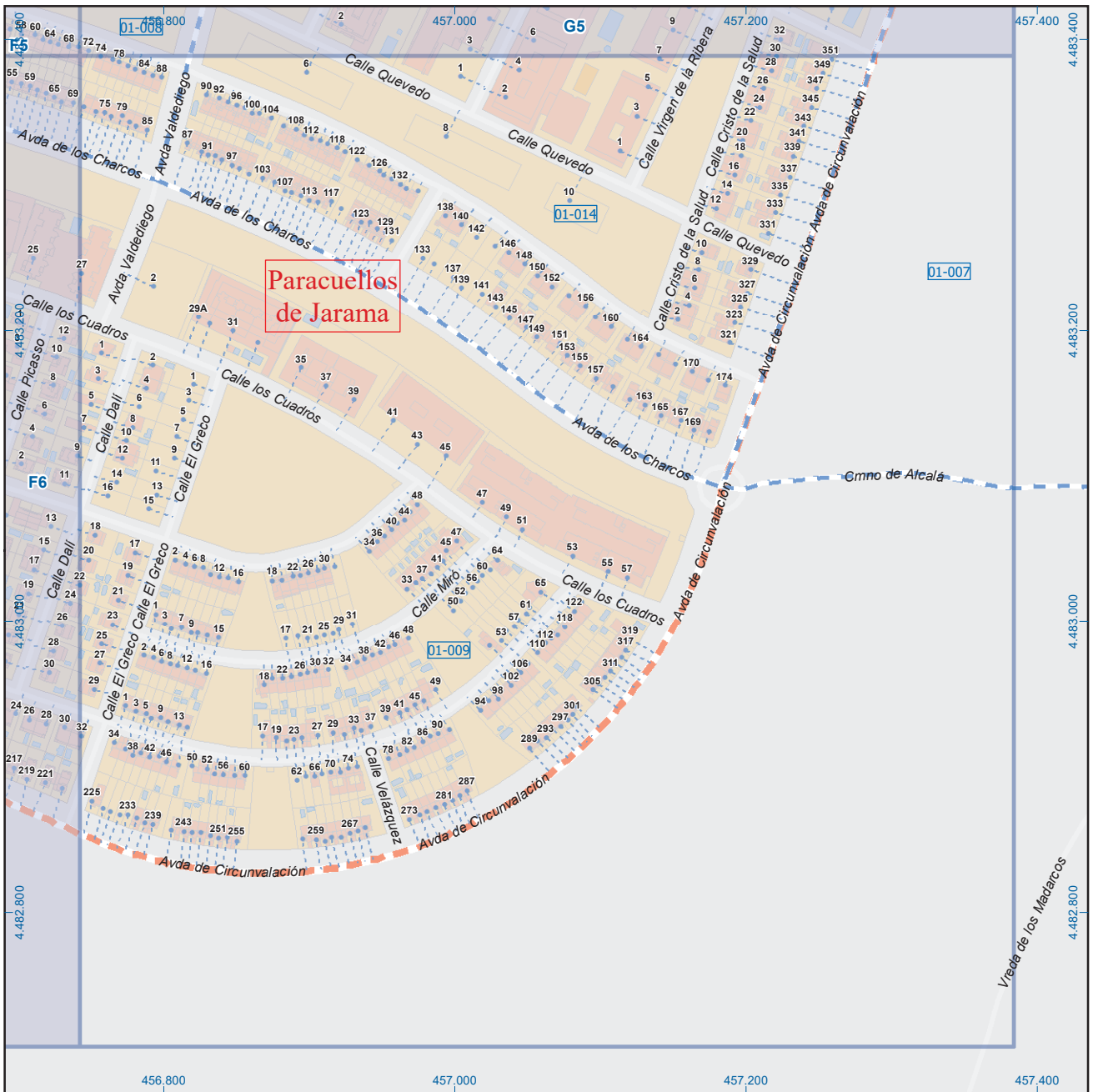
Leyenda

- Meco: perímetro y nombre de núcleo de población
- 01-002: límite municipal; sección censal
- A-6: autopistas y autovías; carreteras principales
- M-604: carreteras secundarias; otras carreteras
- +: sanidad; ayuntamiento; estación cercanías
- T: línea de ferrocarril; línea de metro ligero
- M: boca de metro; estación metro ligero
- 1: paseillos; número de portal
- Calle: calles; parroquias

 Dirección General de Economía
CONSEJERÍA DE ECONOMÍA,
HACIENDA Y EMPLEO



Mapa I - F6



Paracuellos de Jarama

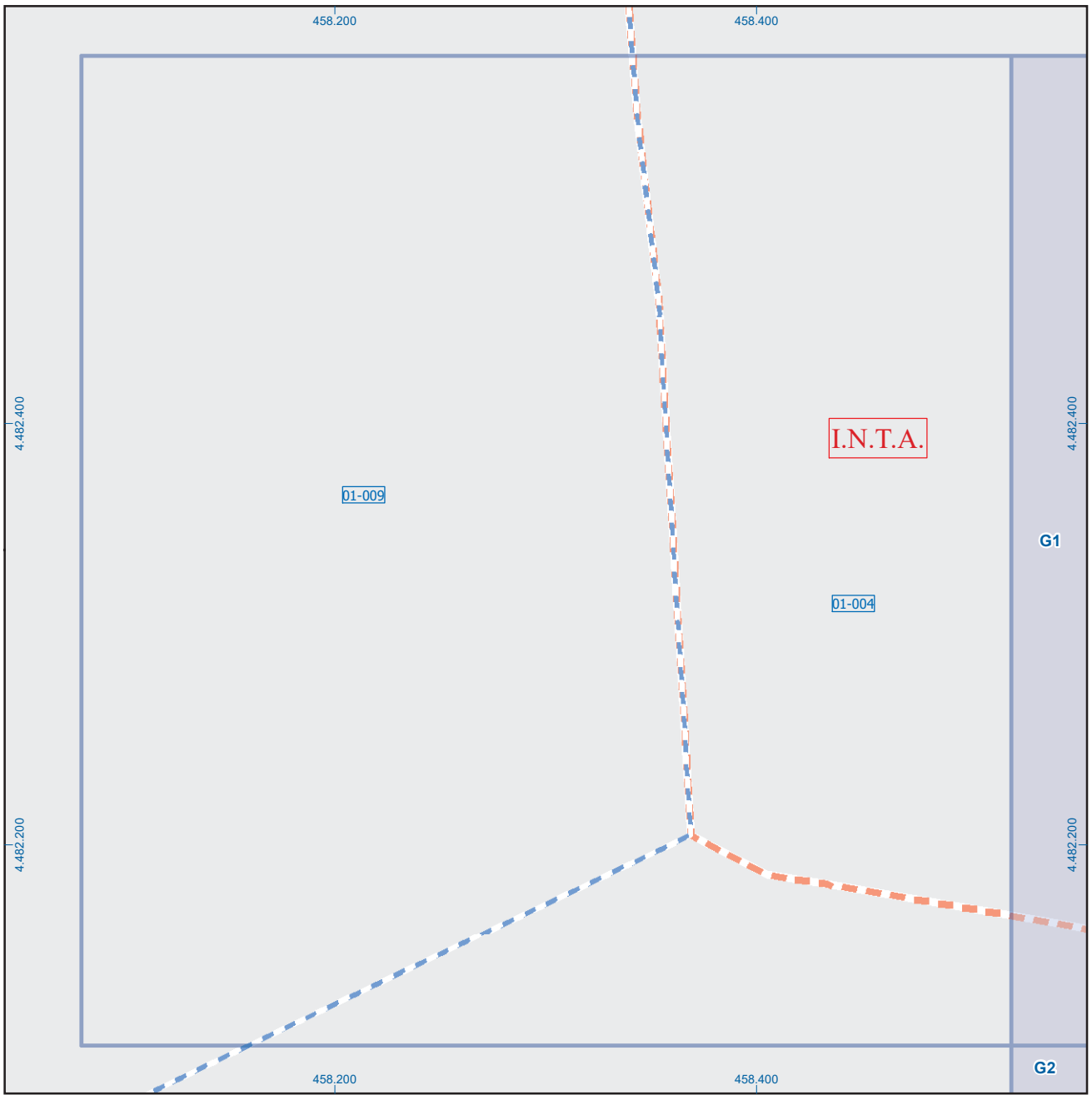
Leyenda

- Meco: perímetro y nombre de núcleo de población
- 01-002: límite municipal; sección censal
- A-6, M-608: autopistas y autovías; carreteras principales
- M-604, M-618: carreteras secundarias; otras carreteras
- Sanidad; ayuntamiento; estación cercanías
- Línea de ferrocarril; línea de metro ligero
- Boca de metro; estación metro ligero
- Paseillos; número de portal
- Calle
- Calles; parroquias

 Dirección General de Economía
CONSEJERÍA DE ECONOMÍA,
HACIENDA Y EMPLEO



Mapa I - G6



A1	B1	C1	D1	E1	F1	G1	H1
A2	B2	C2	D2	E2	F2	G2	H2
A3	B3	C3	D3	E3	F3	G3	H3
A4	B4	C4	D4	E4	F4	G4	H4
A5	B5	C5	D5	E5	F5	G5	H5
A6	B6	C6	D6	E6	F6	G6	H6

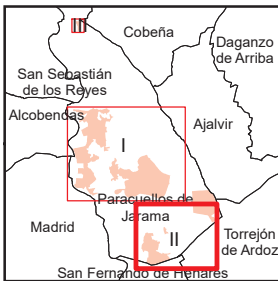
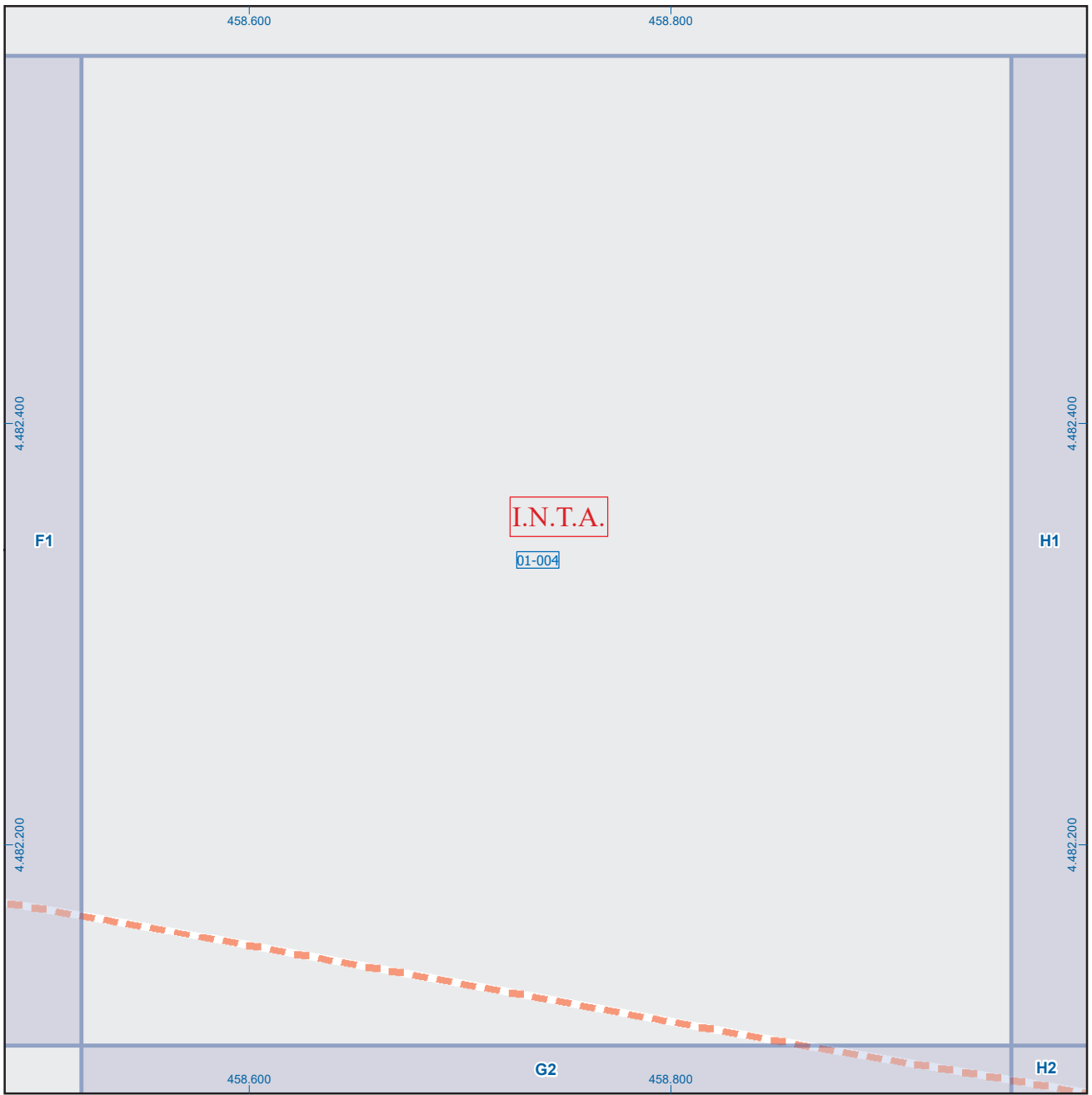
Paracuellos de Jarama

Leyenda

- Meco: perímetro y nombre de núcleo de población
- D1-002: límite municipal; sección censal
- A-6, M-608: autopistas y autovías; carreteras principales
- M-604, M-618: carreteras secundarias; otras carreteras
- Sanidad; ayuntamiento; estación cercanías
- Línea de ferrocarril; línea de metro ligero
- Boca de metro; estación metro ligero
- Paseillos; número de portal
- Calle
- Calles; parroquias

Dirección General de Economía
 CONSEJERÍA DE ECONOMÍA,
 HACIENDA Y EMPLEO

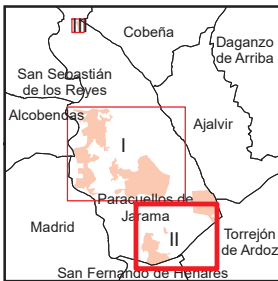
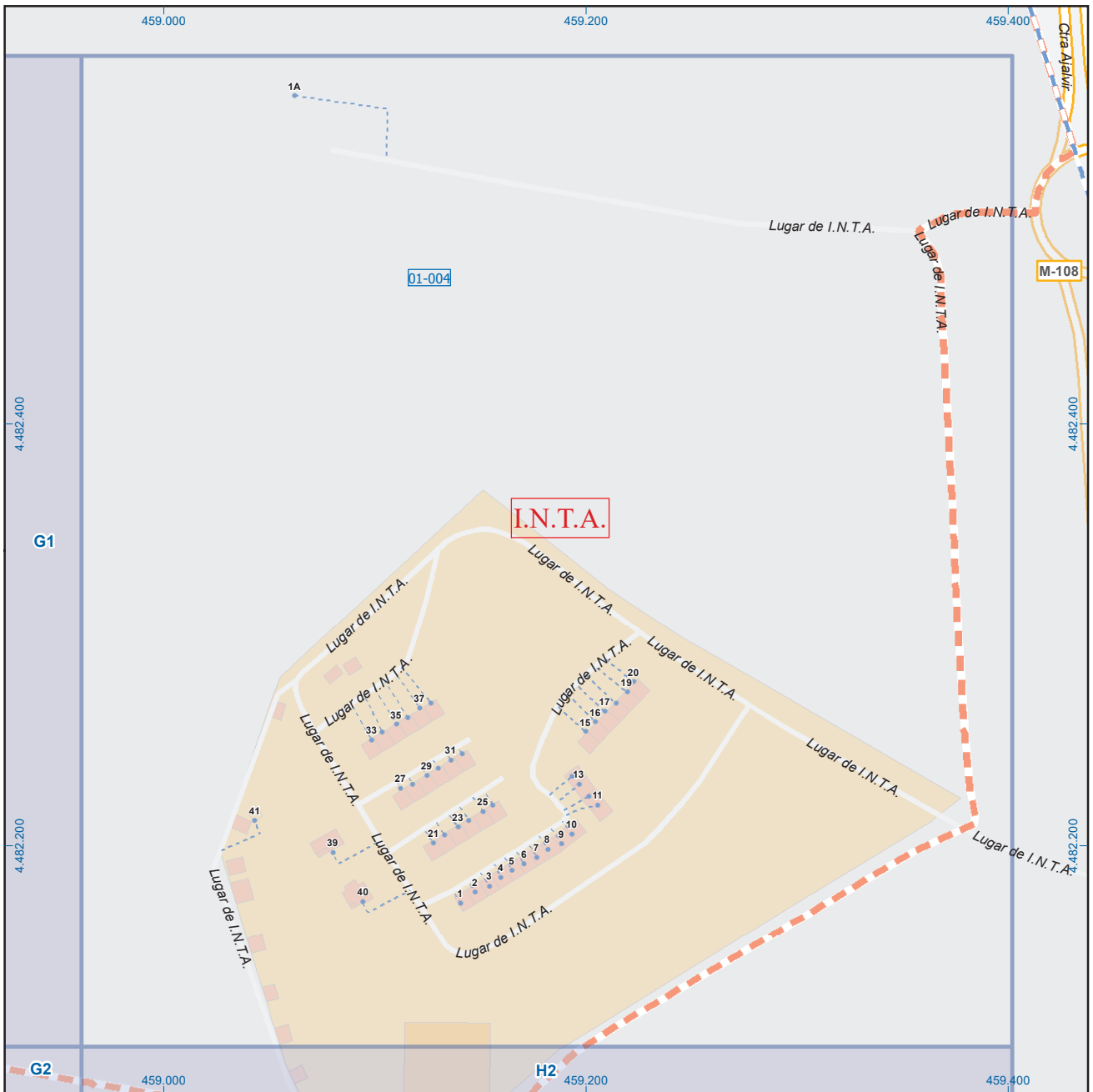




Paracuellos de Jarama

Leyenda

- Meco: perímetro y nombre de núcleo de población
- 01-002: límite municipal; sección censal
- A-6, M-608: autopistas y autovías; carreteras principales
- M-604, M-618: carreteras secundarias; otras carreteras
- +: sanidad; ayuntamiento; estación cercanías
- T, M: línea de ferrocarril; línea de metro ligero
- ML: boca de metro; estación metro ligero
- 1: paseillos; número de portal
- Calle: calles; parroquias



Paracuellos de Jarama

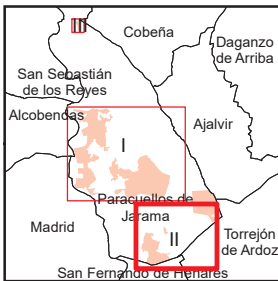

Leyenda

- Meco: perímetro y nombre de núcleo de población
- 01-004: límite municipal; sección censal
- A-6, M-608: autopistas y autovías; carreteras principales
- M-604, M-618: carreteras secundarias; otras carreteras
- Sanidad; ayuntamiento; estación cercanías
- Línea de ferrocarril; línea de metro ligero
- Boca de metro; estación metro ligero
- 1: paseillos; número de portal
- Calle: calles; parroquias


 Dirección General de Economía
 CONSEJERÍA DE ECONOMÍA,
 HACIENDA Y EMPLEO



Mapa II - H1

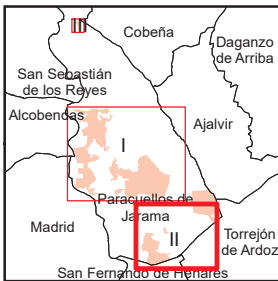
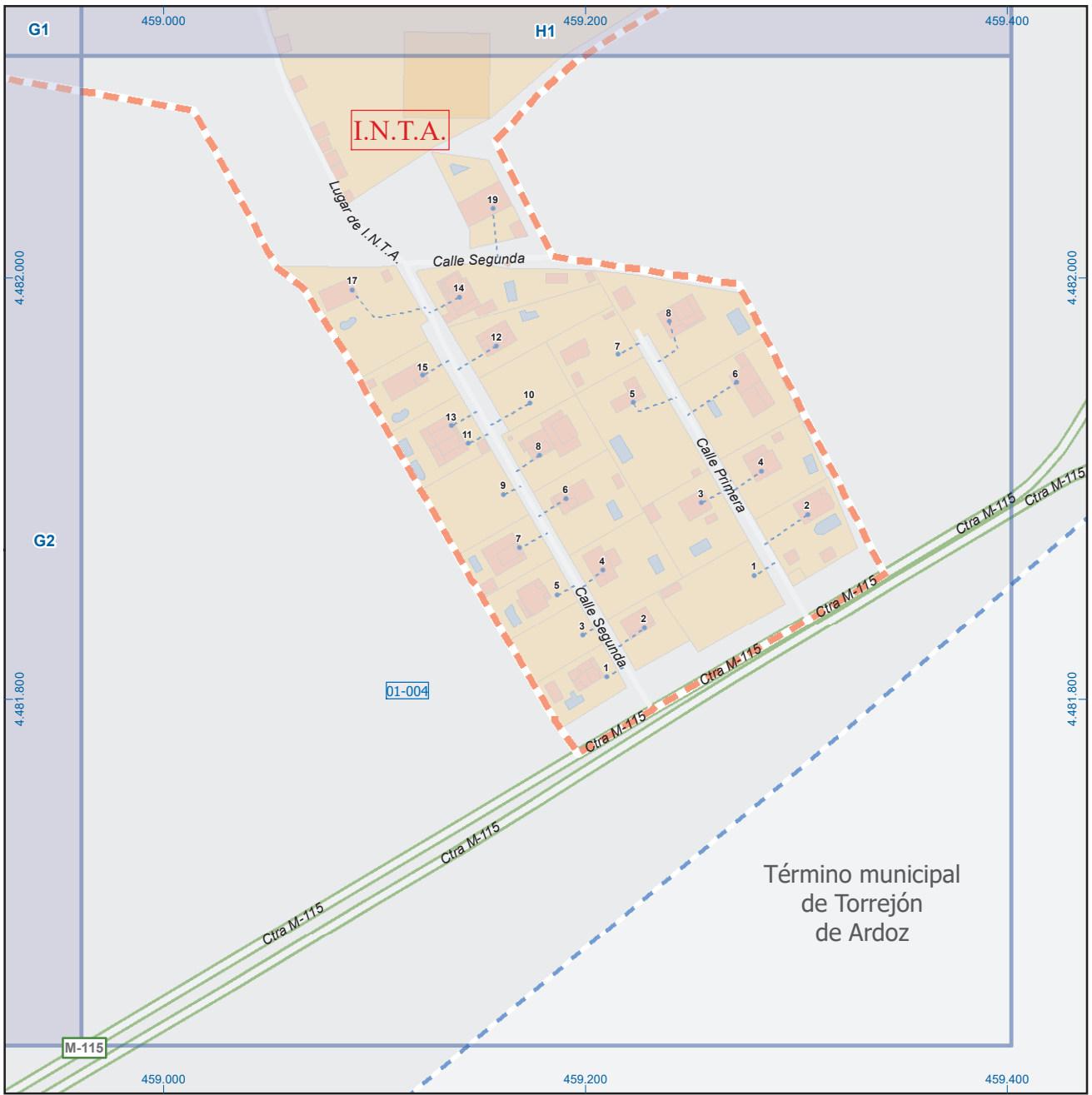


A1	B1	C1	D1	E1	F1	G1	H1
A2	B2	C2	D2	E2	F2	G2	H2
A3	B3	C3	D3	E3	F3	G3	H3
A4	B4	C4	D4	E4	F4	G4	H4
A5	B5	C5	D5	E5	F5	G5	H5
A6	B6	C6	D6	E6	F6	G6	H6

Paracuellos de Jarama

Leyenda

- Meco: perímetro y nombre de núcleo de población
- 01-004: límite municipal; sección censal
- A-6, M-608: autopistas y autovías; carreteras principales
- M-604, M-618: carreteras secundarias; otras carreteras
- +, Ayuntamiento, Estación cercanías: sanidad; ayuntamiento; estación cercanías
- Línea de ferrocarril, Línea de metro ligero: línea de ferrocarril; línea de metro ligero
- Boca de metro, Estación metro ligero: boca de metro; estación metro ligero
- Paseillos; número de portal: paseillos; número de portal
- Calle: calles; parroquias



A1	B1	C1	D1	E1	F1	G1	H1
A2	B2	C2	D2	E2	F2	G2	H2
A3	B3	C3	D3	E3	F3	G3	H3
A4	B4	C4	D4	E4	F4	G4	H4
A5	B5	C5	D5	E5	F5	G5	H5
A6	B6	C6	D6	E6	F6	G6	H6

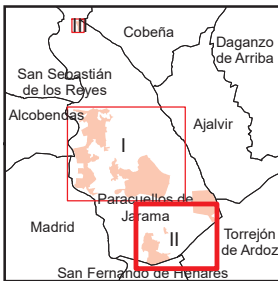
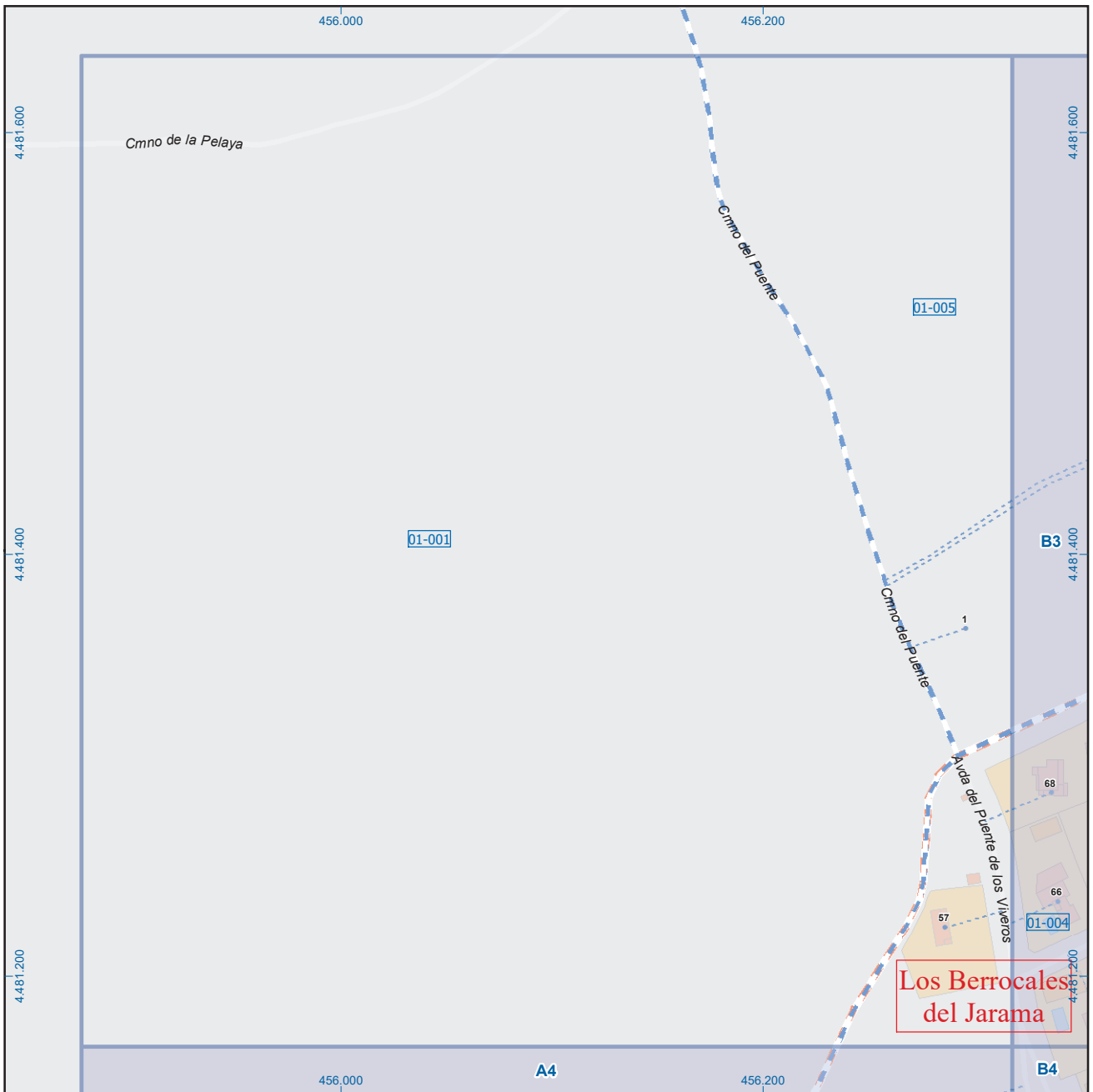
Paracuellos de Jarama

Leyenda

- Meco: perímetro y nombre de núcleo de población
- 01-004: límite municipal; sección censal
- A-6, M-604, M-608, M-618: autopistas y autovías; carreteras principales; carreteras secundarias; otras carreteras
- Sanidad; ayuntamiento; estación cercanías
- Línea de ferrocarril; línea de metro ligero
- Boca de metro; estación metro ligero
- Paseillos; número de portal
- Calle
- Calles; parroquias

Dirección General de Economía
 CONSEJERÍA DE ECONOMÍA,
 HACIENDA Y EMPLEO



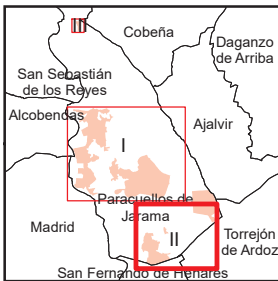
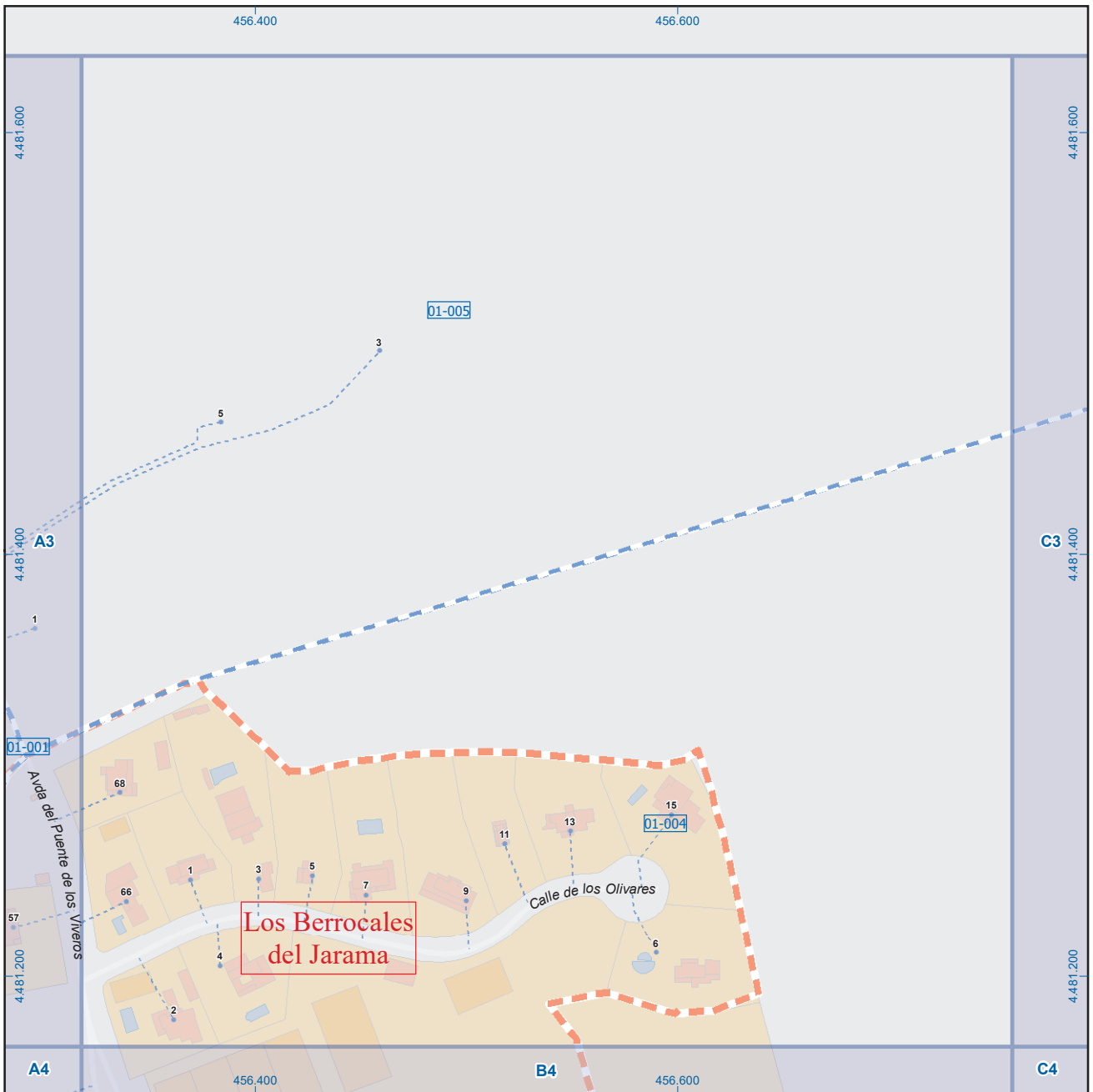


A1	B1	C1	D1	E1	F1	G1	H1
A2	B2	C2	D2	E2	F2	G2	H2
A3	B3	C3	D3	E3	F3	G3	H3
A4	B4	C4	D4	E4	F4	G4	H4
A5	B5	C5	D5	E5	F5	G5	H5
A6	B6	C6	D6	E6	F6	G6	H6

Paracuellos de Jarama

Leyenda

- Meco: perímetro y nombre de núcleo de población
- 01-002: límite municipal; sección censal
- A-6, M-608: autopistas y autovías; carreteras principales
- M-604, M-618: carreteras secundarias; otras carreteras
- Sanidad; ayuntamiento; estación cercanías
- Línea de ferrocarril; línea de metro ligero
- Boca de metro; estación metro ligero
- Paseillos; número de portal
- Calle: calles; parroquias

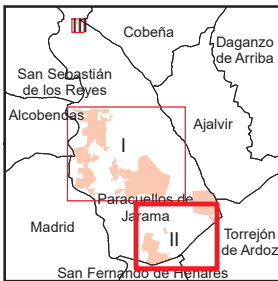
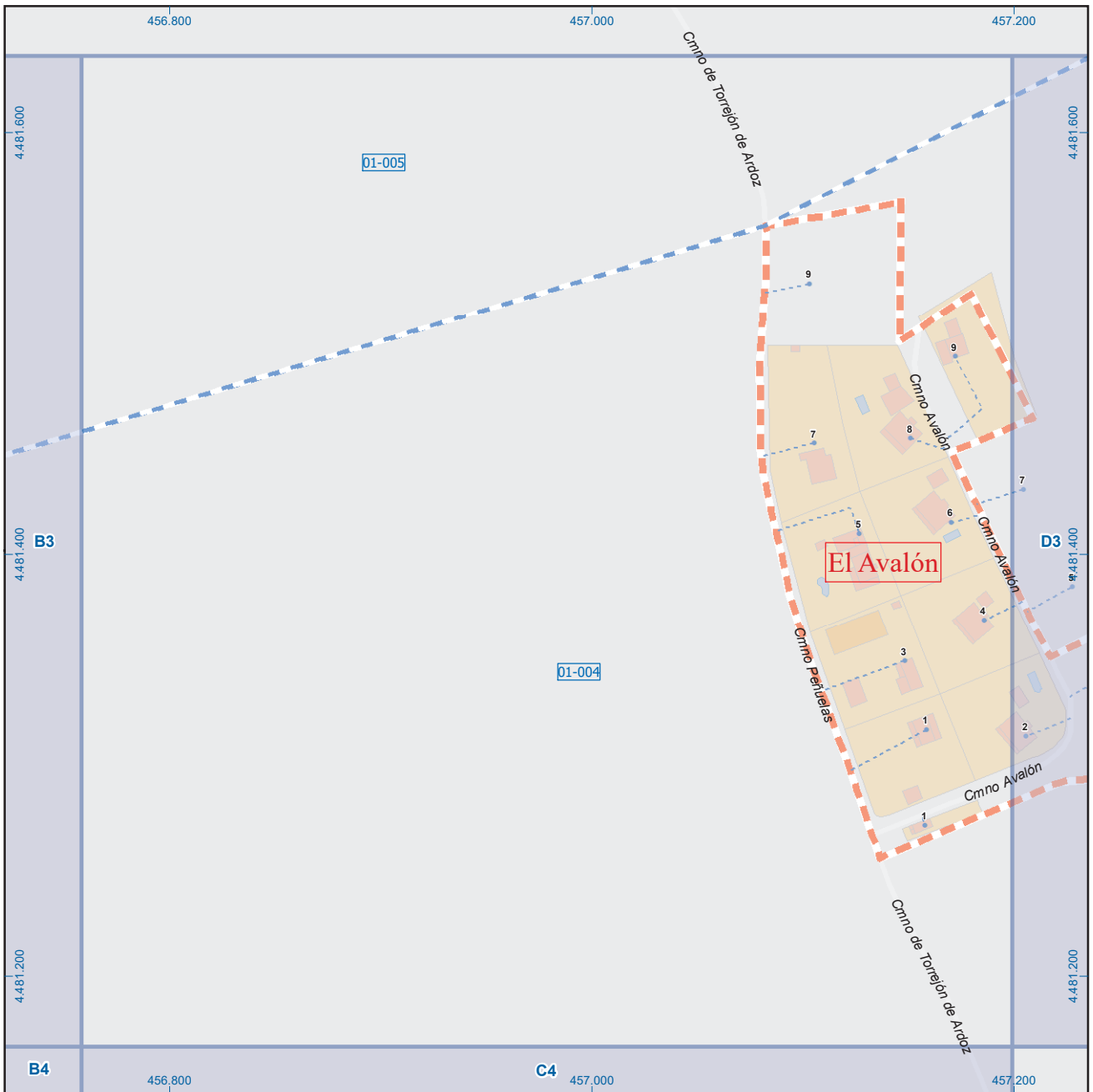


A1	B1	C1	D1	E1	F1	G1	H1
A2	B2	C2	D2	E2	F2	G2	H2
A3	B3	C3	D3	E3	F3	G3	H3
A4	B4	C4	D4	E4	F4	G4	H4
A5	B5	C5	D5	E5	F5	G5	H5
A6	B6	C6	D6	E6	F6	G6	H6

Paracuellos de Jarama

Leyenda

- Meco: perímetro y nombre de núcleo de población
- 01-001: límite municipal; sección censal
- A-6, M-608: autopistas y autovías; carreteras principales
- M-604, M-618: carreteras secundarias; otras carreteras
- +: sanidad; ayuntamiento; estación cercanías
- : línea de ferrocarril; línea de metro ligero
- ML: boca de metro; estación metro ligero
- 1: paseillos; número de portal
- Calle: calles; parroquias



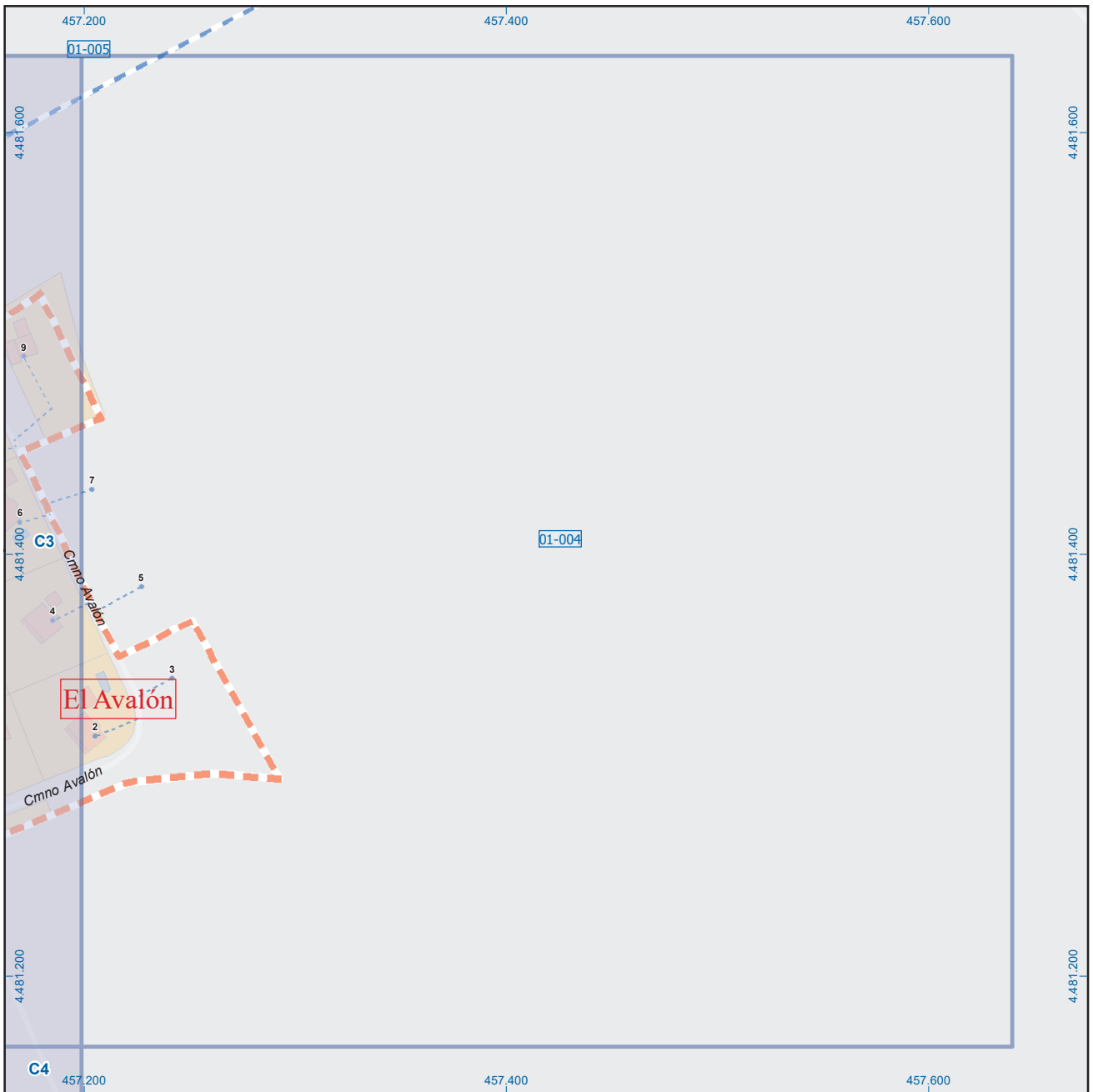
A1	B1	C1	D1	E1	F1	G1	H1
A2	B2	C2	D2	E2	F2	G2	H2
A3	B3	C3	D3	E3	F3	G3	H3
A4	B4	C4	D4	E4	F4	G4	H4
A5	B5	C5	D5	E5	F5	G5	H5
A6	B6	C6	D6	E6	F6	G6	H6

Paracuellos de Jarama

Leyenda

- Meco: perímetro y nombre de núcleo de población
- 01-002: límite municipal; sección censal
- A-6: autopistas y autovías; carreteras principales
- M-608: carreteras secundarias; otras carreteras
- M-604: carreteras secundarias; otras carreteras
- M-618: carreteras secundarias; otras carreteras
- +: sanidad; ayuntamiento; estación cercanías
- : sanidad; ayuntamiento; estación cercanías
- : línea de ferrocarril; línea de metro ligero
- : boca de metro; estación metro ligero
- ML: boca de metro; estación metro ligero
- 1: paseillos; número de portal
- Calle: calles; parroquias





Paracuellos de Jarama

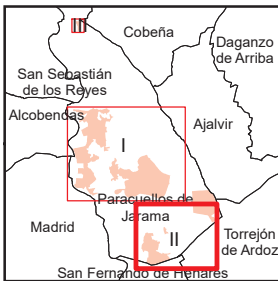
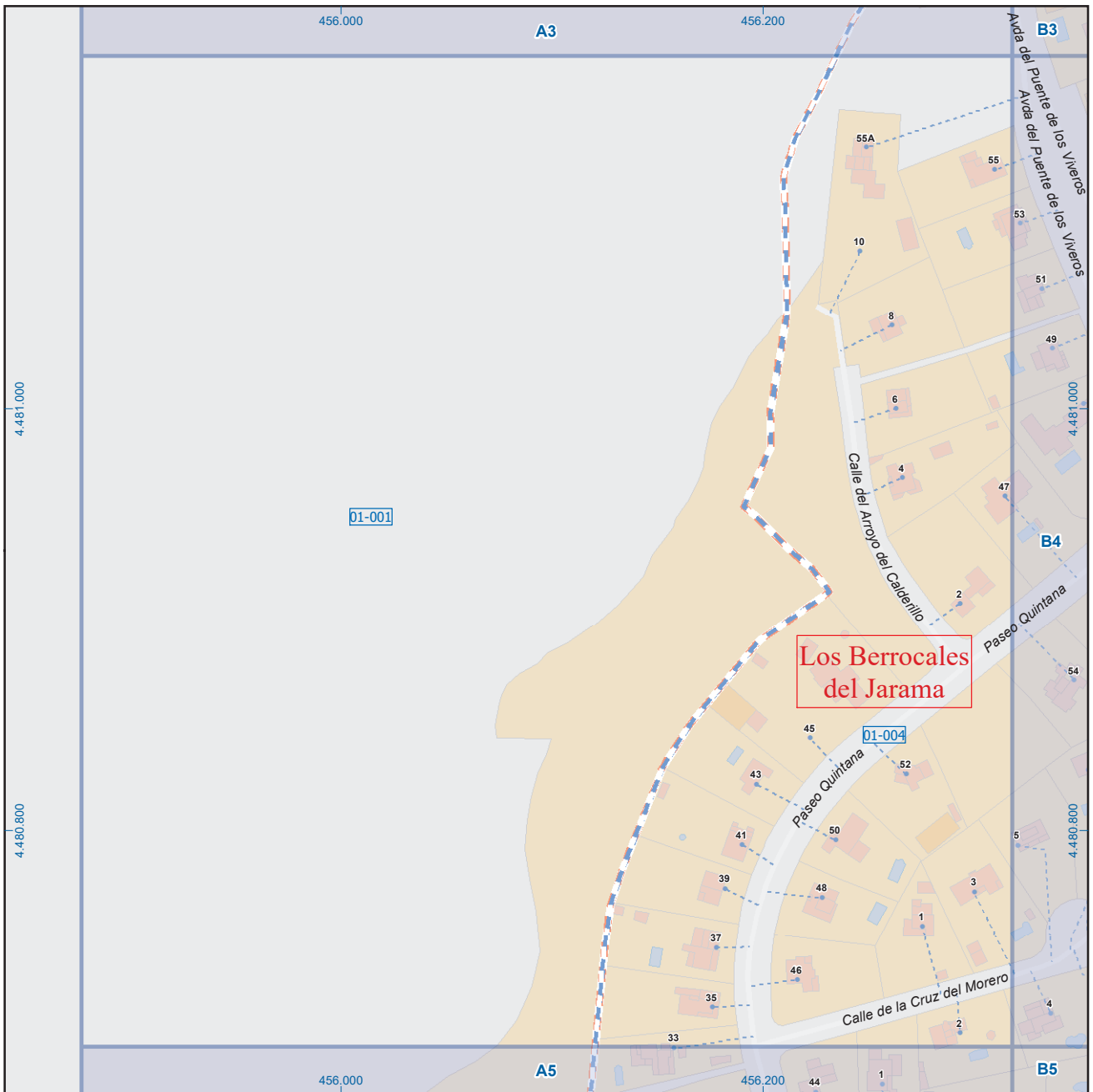
Leyenda



Dirección General de Economía
CONSEJERÍA DE ECONOMÍA,
HACIENDA Y EMPLEO



Mapa II - D3

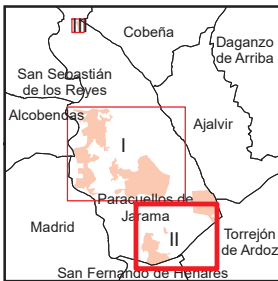
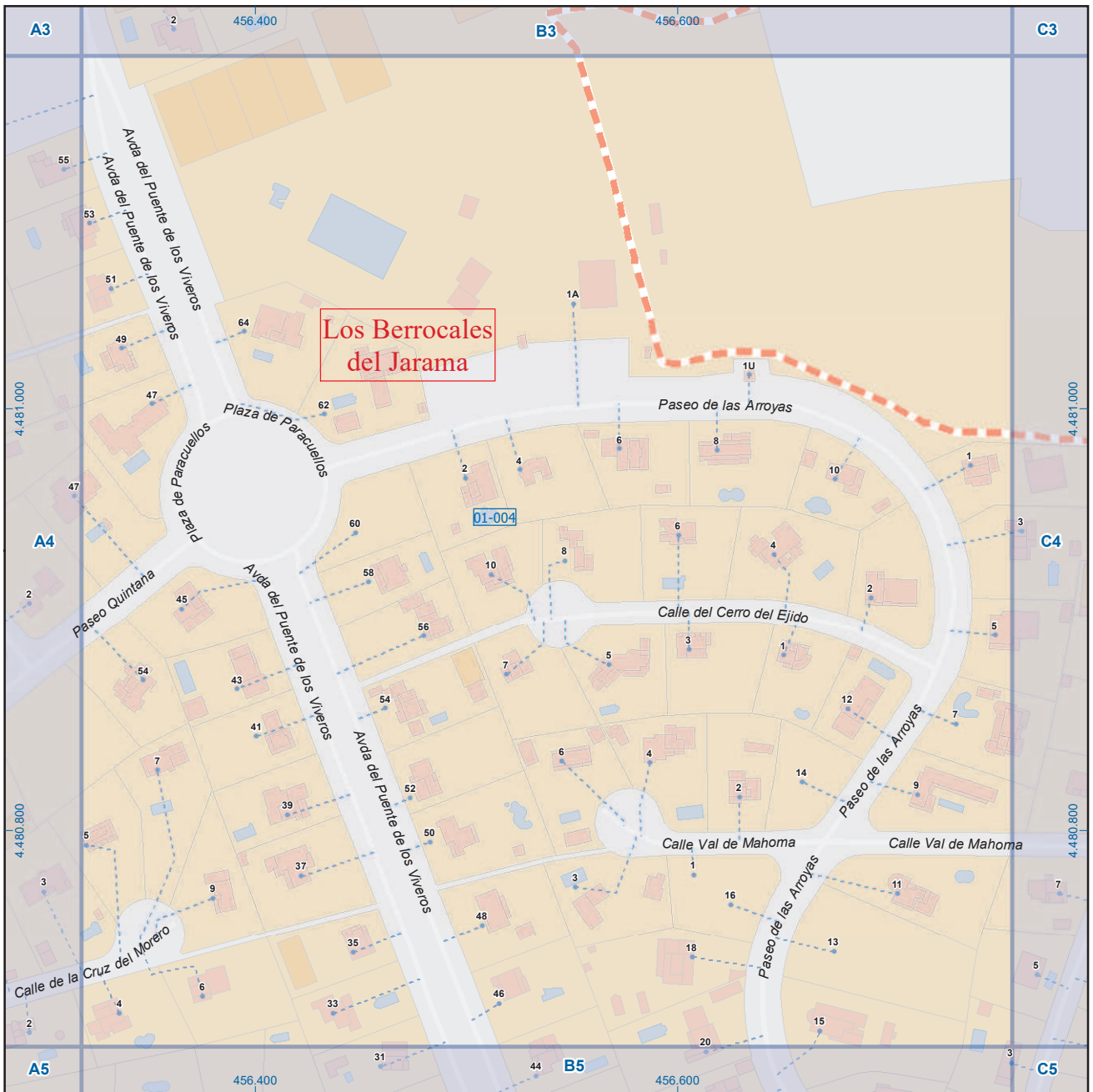


A1	B1	C1	D1	E1	F1	G1	H1
A2	B2	C2	D2	E2	F2	G2	H2
A3	B3	C3	D3	E3	F3	G3	H3
A4	B4	C4	D4	E4	F4	G4	H4
A5	B5	C5	D5	E5	F5	G5	H5
A6	B6	C6	D6	E6	F6	G6	H6

Paracuellos de Jarama

Leyenda

- Meco: perímetro y nombre de núcleo de población
- 01-002: límite municipal; sección censal
- A-6: autopistas y autovías; carreteras principales
- M-608: carreteras secundarias; otras carreteras
- M-604: carreteras secundarias; otras carreteras
- M-618: carreteras secundarias; otras carreteras
- +: sanidad; ayuntamiento; estación cercanías
- +: línea de ferrocarril; línea de metro ligero
- ML: boca de metro; estación metro ligero
- 1: paseillos; número de portal
- Calle: calles; parroquias



A1	B1	C1	D1	E1	F1	G1	H1
A2	B2	C2	D2	E2	F2	G2	H2
A3	B3	C3	D3	E3	F3	G3	H3
A4	B4	C4	D4	E4	F4	G4	H4
A5	B5	C5	D5	E5	F5	G5	H5
A6	B6	C6	D6	E6	F6	G6	H6

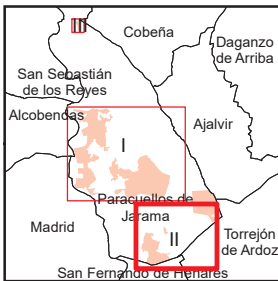
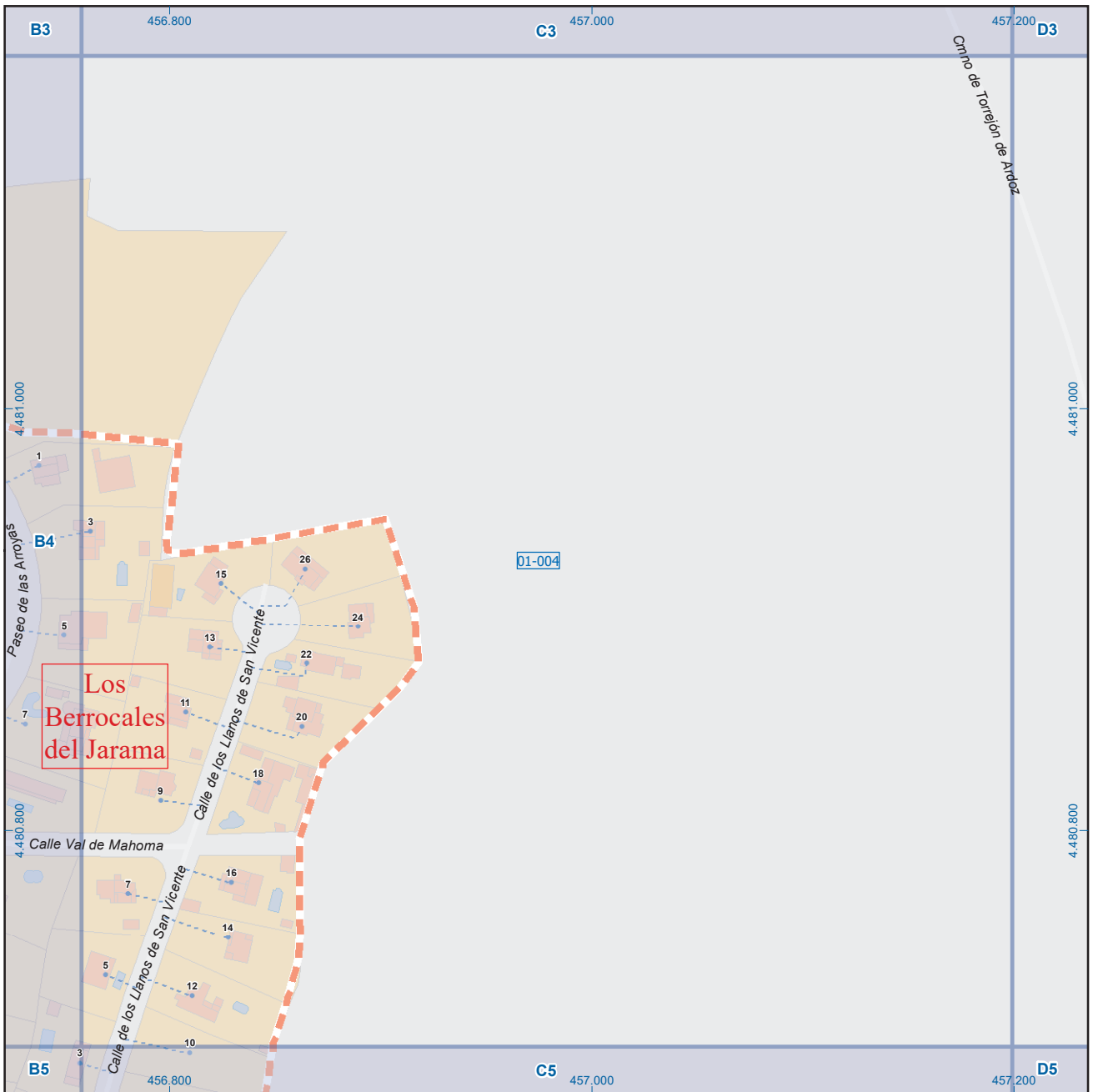
Paracuellos de Jarama

Leyenda

- Meco: perímetro y nombre de núcleo de población
- 01-004: límite municipal; sección censal
- A-6, M-608: autopistas y autovías; carreteras principales
- M-604, M-618: carreteras secundarias; otras carreteras
- Sanidad; ayuntamiento; estación cercanías
- Línea de ferrocarril; línea de metro ligero
- Boca de metro; estación metro ligero
- Paseillos; número de portal
- Calle; parroquias

Dirección General de Economía
CONSEJERÍA DE ECONOMÍA,
HACIENDA Y EMPLEO

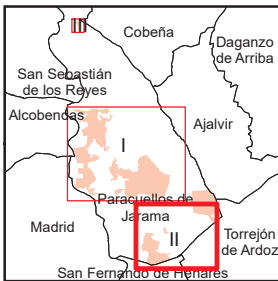
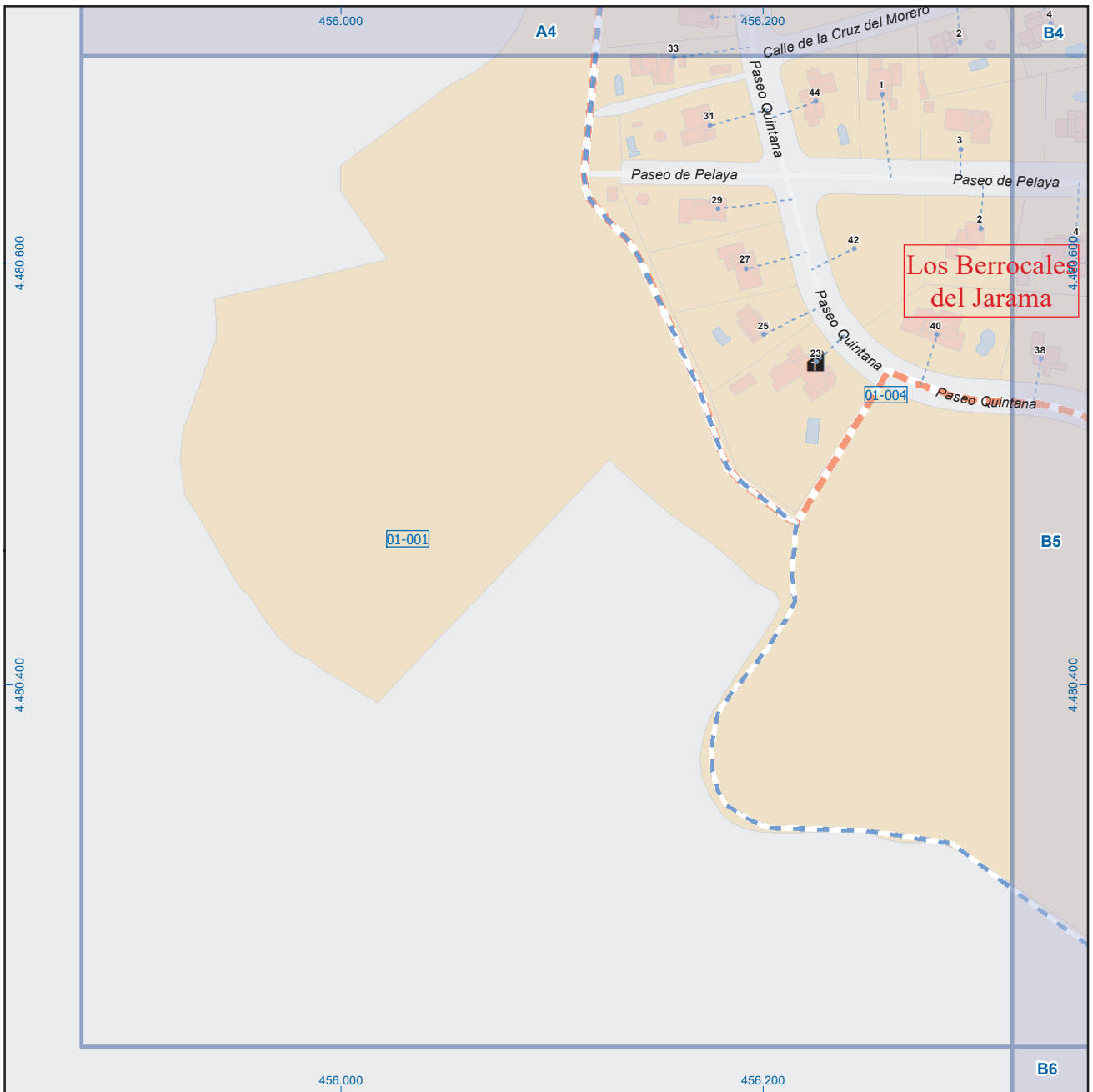




Paracuellos de Jarama

Leyenda

- Meco: perímetro y nombre de núcleo de población
- 01-004: límite municipal; sección censal
- A-6, M-608: autopistas y autovías; carreteras principales
- M-604, M-618: carreteras secundarias; otras carreteras
- Sanidad; ayuntamiento; estación cercanías
- Línea de ferrocarril; línea de metro ligero
- Boca de metro; estación metro ligero
- Paseillos; número de portal
- Calle
- Calles; parroquias

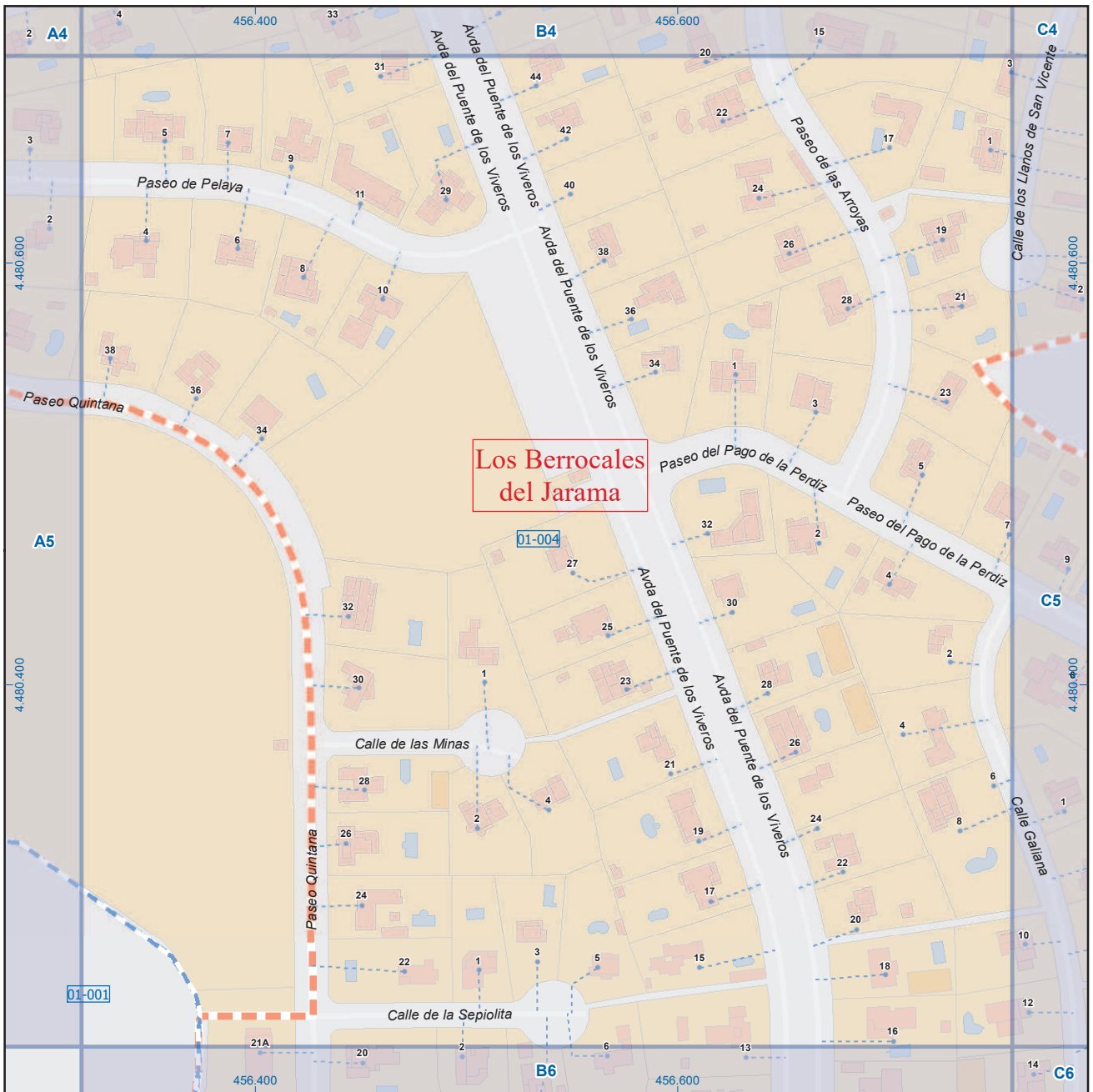


A1	B1	C1	D1	E1	F1	G1	H1
A2	B2	C2	D2	E2	F2	G2	H2
A3	B3	C3	D3	E3	F3	G3	H3
A4	B4	C4	D4	E4	F4	G4	H4
A5	B5	C5	D5	E5	F5	G5	H5
A6	B6	C6	D6	E6	F6	G6	H6

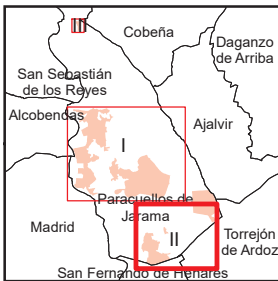
Paracuellos de Jarama

Leyenda

- Meco: perímetro y nombre de núcleo de población
- 01-002: límite municipal; sección censal
- A-6: autopistas y autovías; carreteras principales
- M-608: carreteras secundarias; otras carreteras
- M-604: carreteras secundarias; otras carreteras
- M-618: carreteras secundarias; otras carreteras
- Sanidad; ayuntamiento; estación cercanías
- Línea de ferrocarril; línea de metro ligero
- Boca de metro; estación metro ligero
- Paseillos; número de portal
- Calle
- Calles; parroquias



Los Berrocales del Jarama



A1	B1	C1	D1	E1	F1	G1	H1
A2	B2	C2	D2	E2	F2	G2	H2
A3	B3	C3	D3	E3	F3	G3	H3
A4	B4	C4	D4	E4	F4	G4	H4
A5	B5	C5	D5	E5	F5	G5	H5
A6	B6	C6	D6	E6	F6	G6	H6

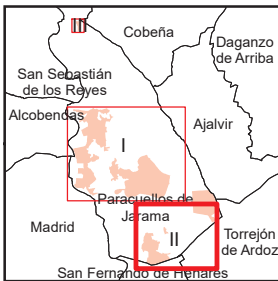
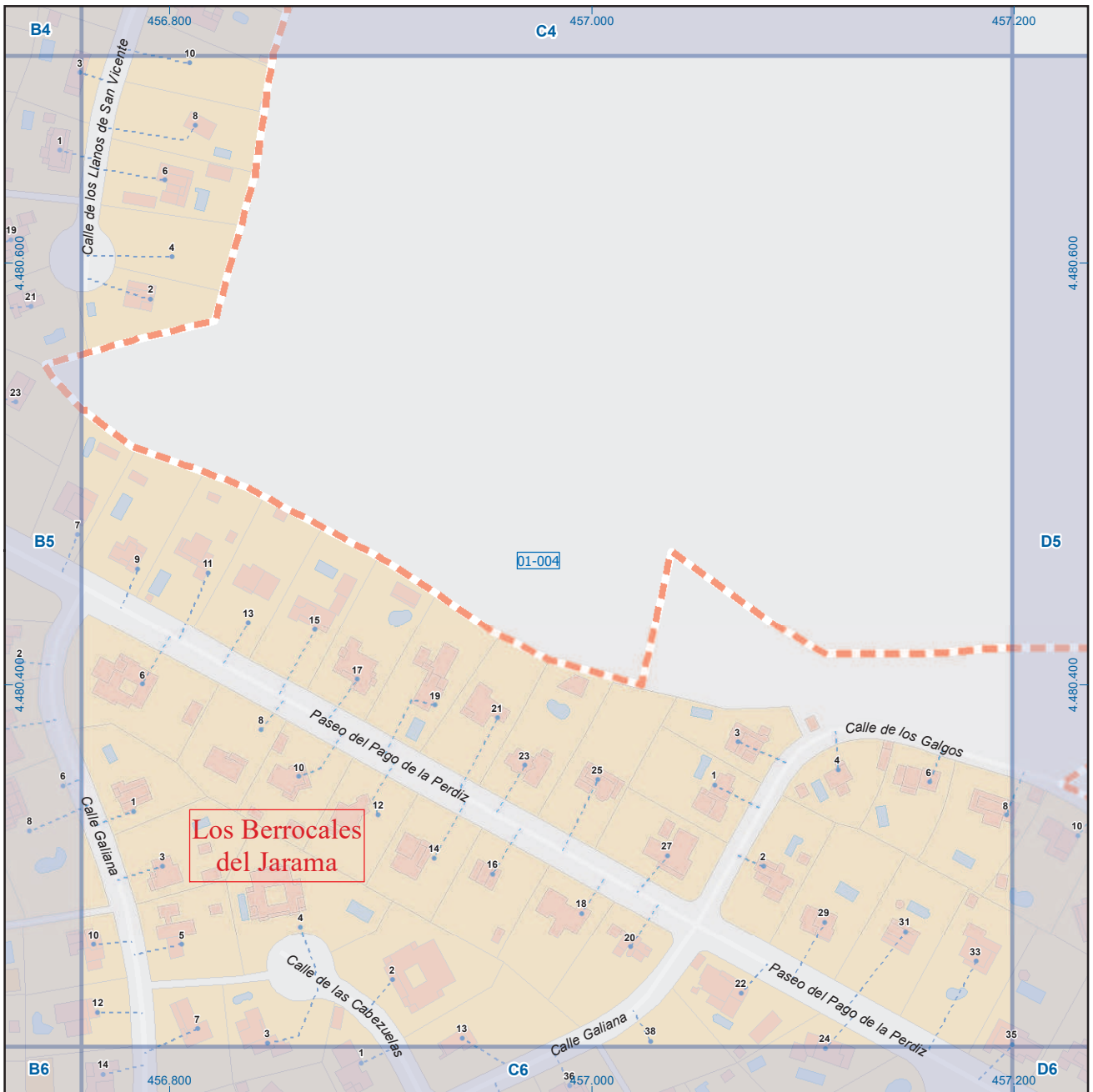
Paracuellos de Jarama

Leyenda

- Meco: perímetro y nombre de núcleo de población
- 01-002: límite municipal; sección censal
- A-6, M-608: autopistas y autovías; carreteras principales
- M-604, M-618: carreteras secundarias; otras carreteras
- Sanidad; ayuntamiento; estación cercanías
- Línea de ferrocarril; línea de metro ligero
- Boca de metro; estación metro ligero
- Paseillos; número de portal
- Calle: calles; parroquias

Dirección General de Economía
CONSEJERÍA DE ECONOMÍA,
HACIENDA Y EMPLEO





Paracuellos de Jarama

Leyenda

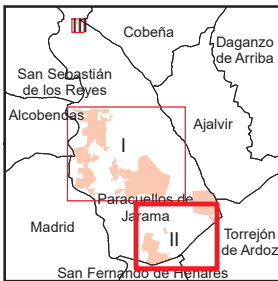

- Meco: perímetro y nombre de núcleo de población
- 01-004: límite municipal; sección censal
- A-6, M-608: autopistas y autovías; carreteras principales
- M-604, M-618: carreteras secundarias; otras carreteras
- Sanidad; ayuntamiento; estación cercanías
- Línea de ferrocarril; línea de metro ligero
- Boca de metro; estación metro ligero
- Paseillos; número de portal
- Calle
- Calles; parroquias



Dirección General de Economía
CONSEJERÍA DE ECONOMÍA,
HACIENDA Y EMPLEO



Mapa II - C5



A1	B1	C1	D1	E1	F1	G1	H1
A2	B2	C2	D2	E2	F2	G2	H2
A3	B3	C3	D3	E3	F3	G3	H3
A4	B4	C4	D4	E4	F4	G4	H4
A5	B5	C5	D5	E5	F5	G5	H5
A6	B6	C6	D6	E6	F6	G6	H6

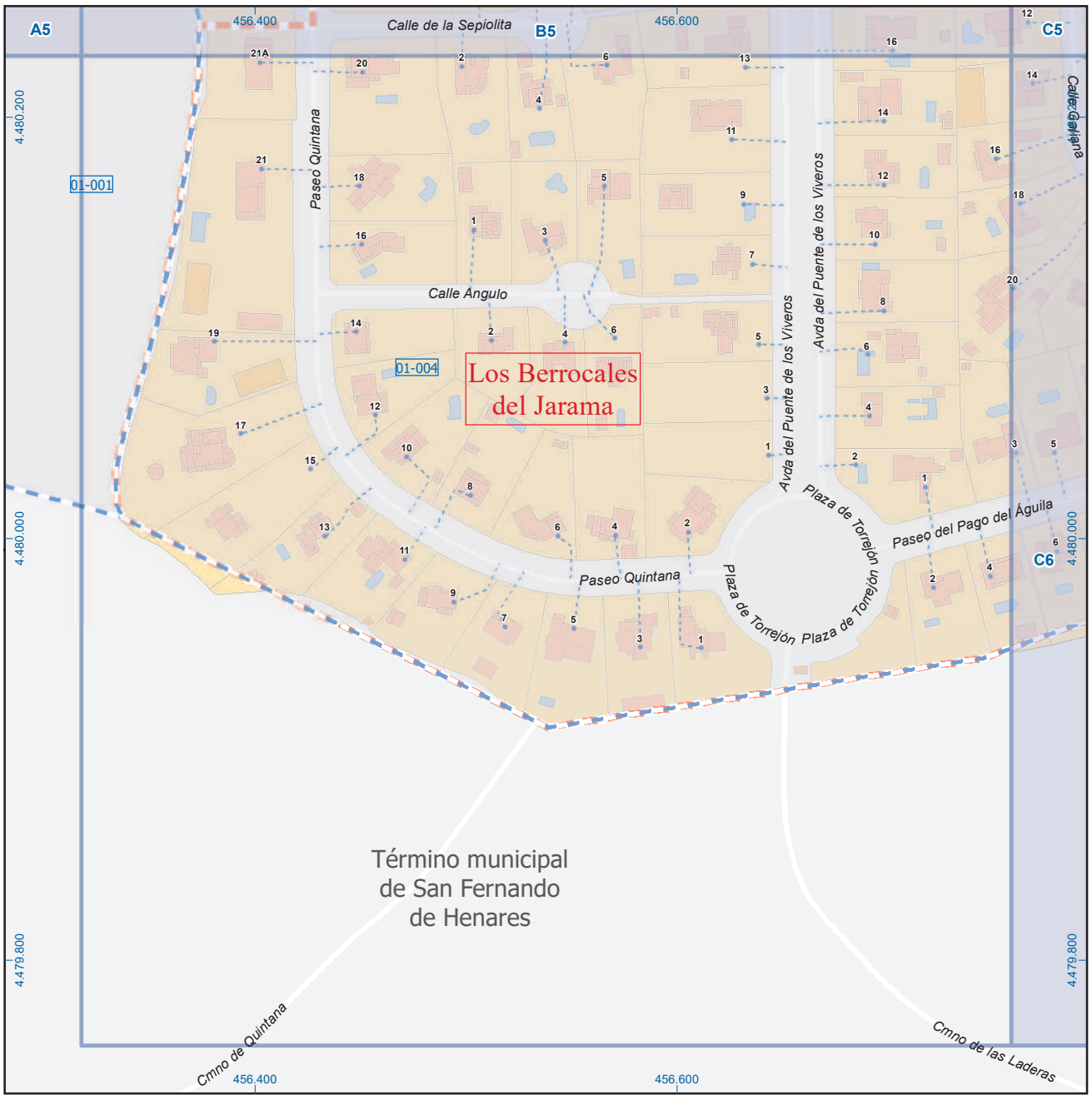
Paracuellos de Jarama

Leyenda

- Meco: perímetro y nombre de núcleo de población
- 01-002: límite municipal; sección censal
- A-6, M-608: autopistas y autovías; carreteras principales
- M-604, M-618: carreteras secundarias; otras carreteras
- Sanidad; ayuntamiento; estación cercanías
- Línea de ferrocarril; línea de metro ligero
- Boca de metro; estación metro ligero
- Paseillos; número de portal
- Calle
- Calles; parroquias


 Dirección General de Economía
 CONSEJERÍA DE ECONOMÍA,
 HACIENDA Y EMPLEO





Término municipal
de San Fernando
de Henares



A1	B1	C1	D1	E1	F1	G1	H1
A2	B2	C2	D2	E2	F2	G2	H2
A3	B3	C3	D3	E3	F3	G3	H3
A4	B4	C4	D4	E4	F4	G4	H4
A5	B5	C5	D5	E5	F5	G5	H5
A6	B6	C6	D6	E6	F6	G6	H6

Paracuellos de Jarama

Leyenda

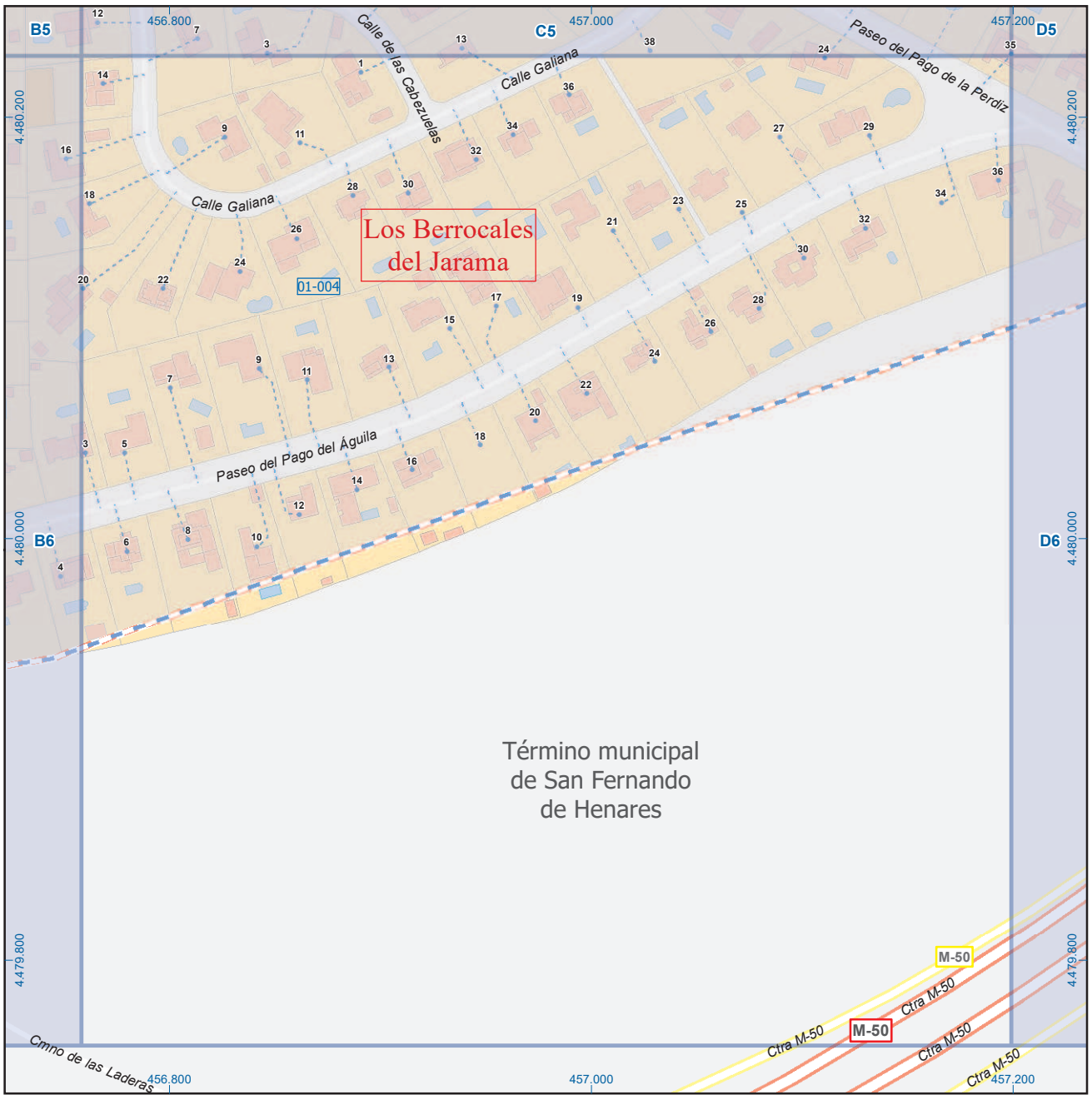
- Meco: perímetro y nombre de núcleo de población
- 01-002: límite municipal; sección censal
- A-6: autopistas y autovías; carreteras principales
- M-608: carreteras secundarias; otras carreteras
- M-604: sanidad; ayuntamiento; estación cercanías
- M-618: línea de ferrocarril; línea de metro ligero
- M: boca de metro; estación metro ligero
- 1: paseillos; número de portal
- Calle: calles; parroquias



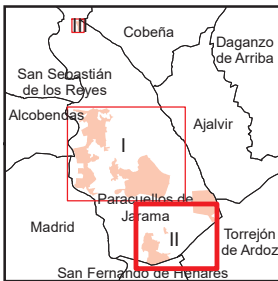
Dirección General de Economía
CONSEJERÍA DE ECONOMÍA,
HACIENDA Y EMPLEO



Mapa II - B6



Término municipal
de San Fernando
de Henares

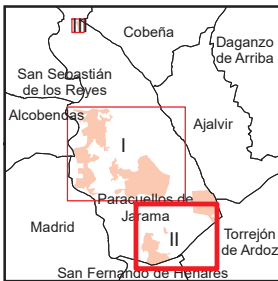
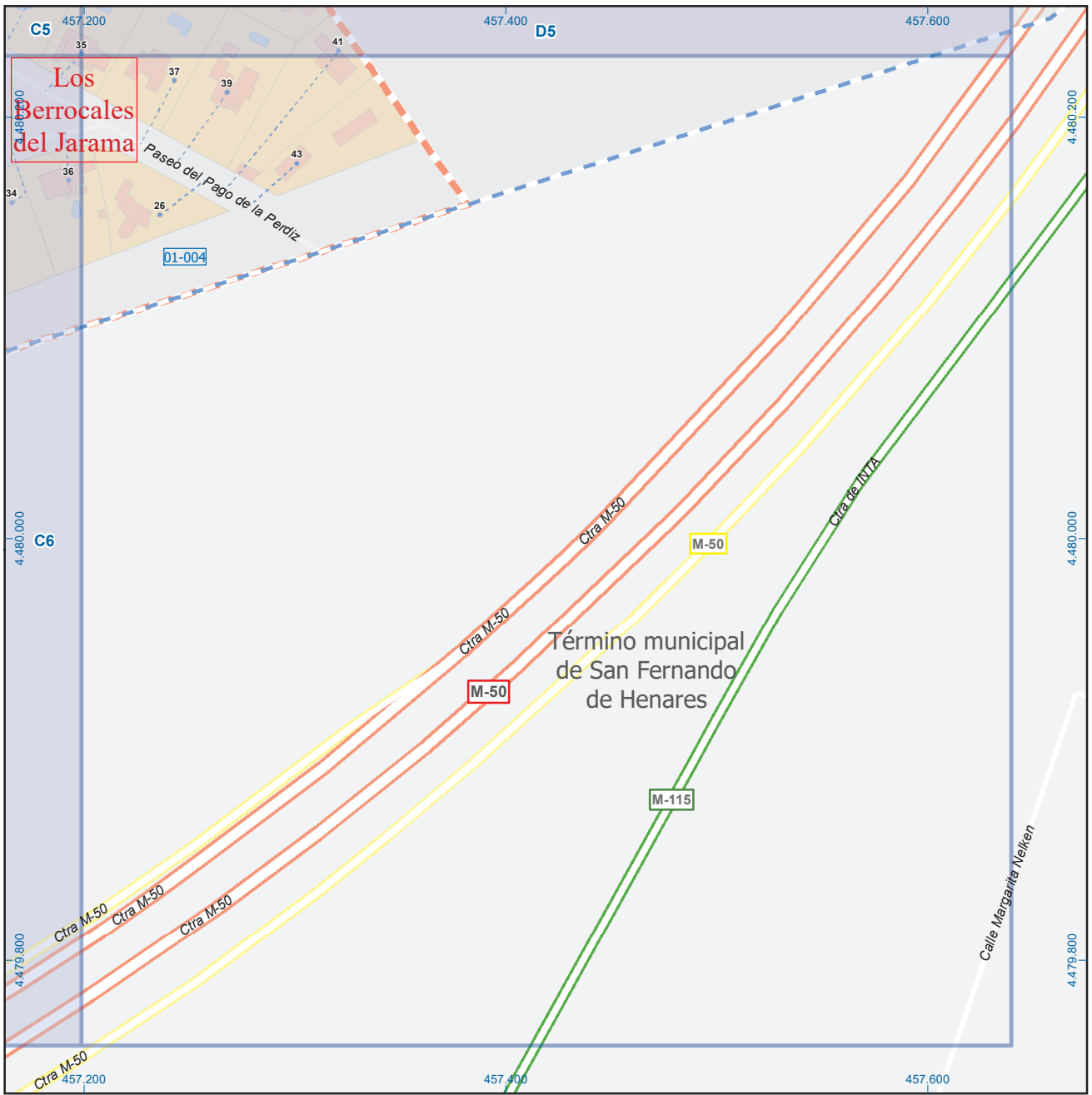


A1	B1	C1	D1	E1	F1	G1	H1
A2	B2	C2	D2	E2	F2	G2	H2
A3	B3	C3	D3	E3	F3	G3	H3
A4	B4	C4	D4	E4	F4	G4	H4
A5	B5	C5	D5	E5	F5	G5	H5
A6	B6	C6	D6	E6	F6	G6	H6

Paracuellos de Jarama

Leyenda

- Meco: perímetro y nombre de núcleo de población
- 01-004: límite municipal; sección censal
- A-6: autopistas y autovías; carreteras principales
- M-608: carreteras secundarias; otras carreteras
- M-604: carreteras secundarias; otras carreteras
- M-618: carreteras secundarias; otras carreteras
- +: sanidad; ayuntamiento; estación cercanías
- +: línea de ferrocarril; línea de metro ligero
- M: boca de metro; estación metro ligero
- 1: paseillos; número de portal
- Calle: calles; parroquias



A1	B1	C1	D1	E1	F1	G1	H1
A2	B2	C2	D2	E2	F2	G2	H2
A3	B3	C3	D3	E3	F3	G3	H3
A4	B4	C4	D4	E4	F4	G4	H4
A5	B5	C5	D5	E5	F5	G5	H5
A6	B6	C6	D6	E6	F6	G6	H6

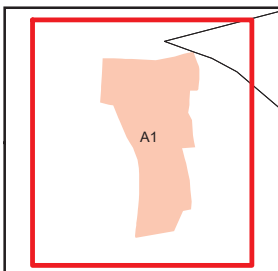
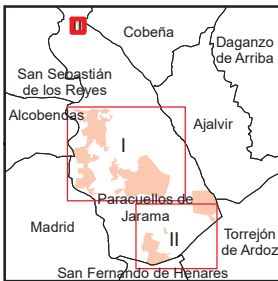
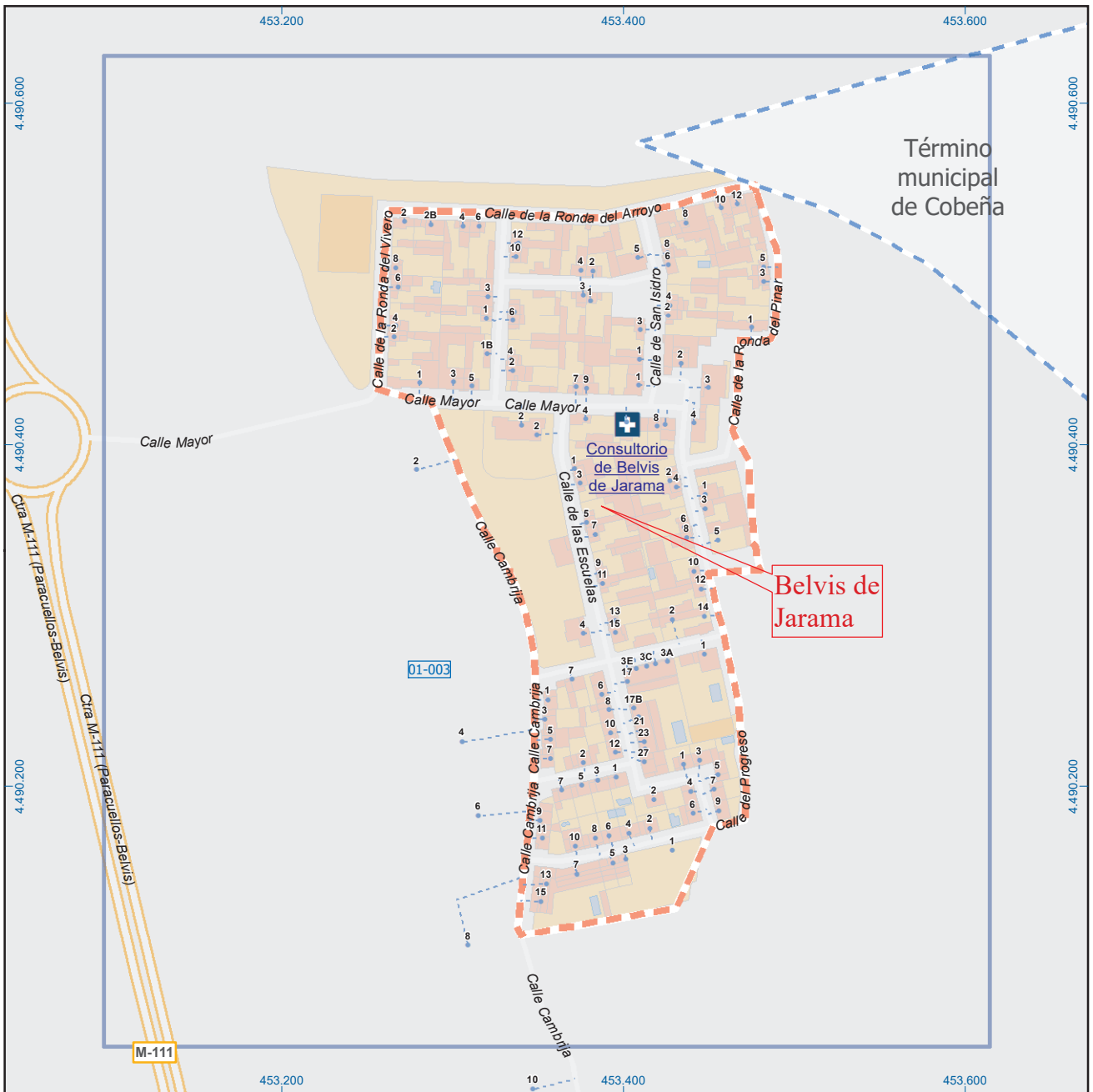
Paracuellos de Jarama

Leyenda

- Meco: perímetro y nombre de núcleo de población
- D1-004: límite municipal; sección censal
- A-6: autopistas y autovías; carreteras principales
- M-608: carreteras secundarias; otras carreteras
- M-604: carreteras secundarias; otras carreteras
- Sanidad; ayuntamiento; estación cercanías
- Línea de ferrocarril; línea de metro ligero
- Boca de metro; estación metro ligero
- Paseillos; número de portal
- Calle: calles; parroquias


 Dirección General de Economía
 CONSEJERÍA DE ECONOMÍA,
 HACIENDA Y EMPLEO





Paracuellos de Jarama

Leyenda		
	Meco	perímetro y nombre de núcleo de población
	01-002	límite municipal; sección censal
	A-6, M-608	autopistas y autovías; carreteras principales
	M-604, M-618	carreteras secundarias; otras carreteras
		sanidad; ayuntamiento; estación cercanías
		línea de ferrocarril; línea de metro ligero
		boca de metro; estación metro ligero
	1	paseillos; número de portal
	Calle	calles; parroquias


 Dirección General de Economía
 CONSEJERÍA DE ECONOMÍA,
 HACIENDA Y EMPLEO



Mapa III - A1