



PLANO CALLE

Robledo de Chavela

Valdemaqueda

Robledo de Chavela



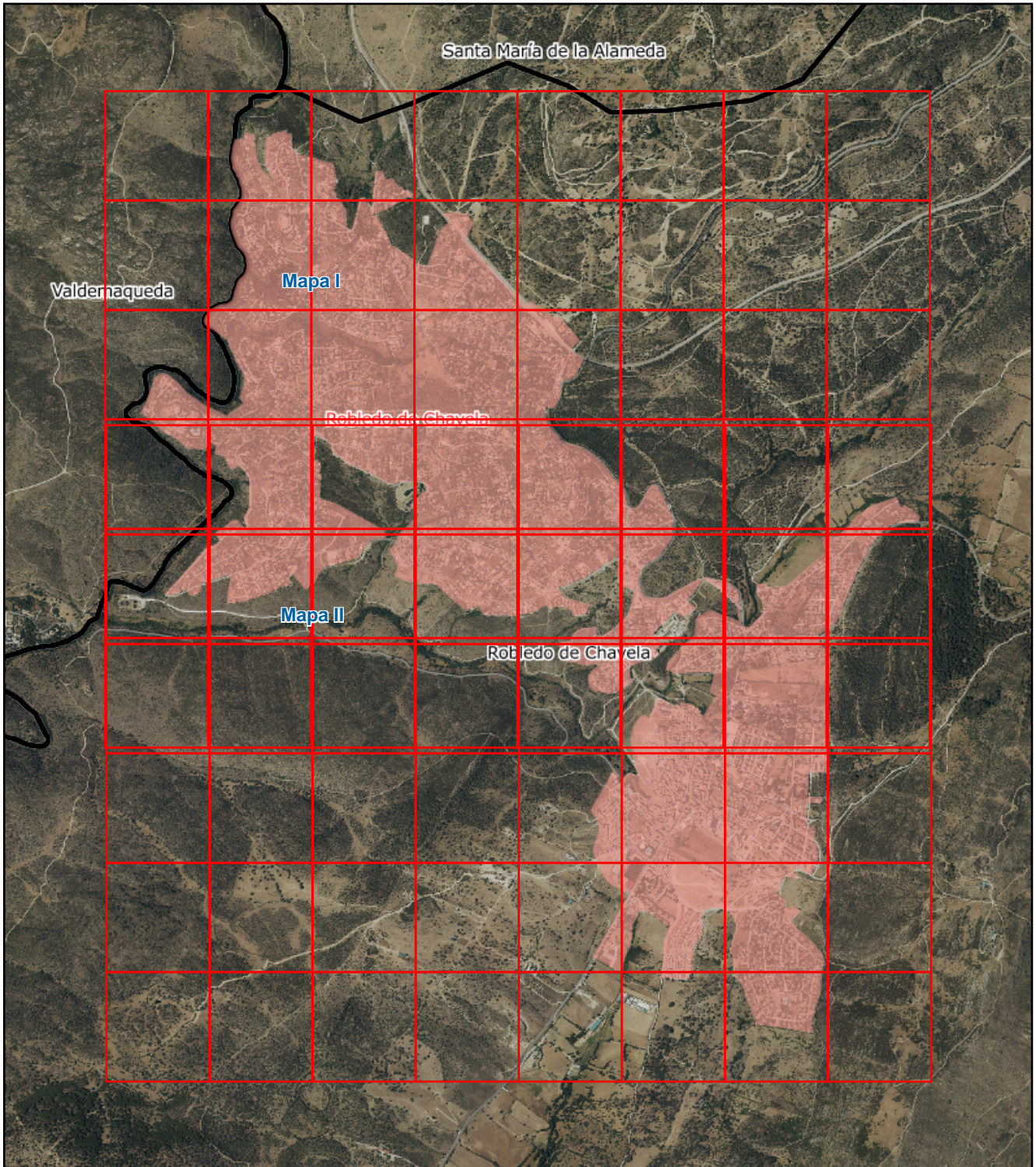
Dirección General de Economía
e Industria
CONSEJERÍA DE ECONOMÍA,
HACIENDA Y EMPLEO

2026



ESQUEMA DE DISTRIBUCIÓN DEL CALLEJERO POR PLANOS

Robledo de Chavela



Literal de la vía	Desde	Hasta	Mapa	Hoja
Calle de los Abetos	1	1	Mapa I	G5
Calle de los Abetos	12	24	Mapa I	F6
Calle de los Abetos	15	35	Mapa I	F6
Calle de los Abetos	2	10	Mapa I	G6
Calle de los Abetos	3	13	Mapa I	G6
Calle de los Abetos	2	2	Mapa II	G2
Calle de los Abetos	1	3	Mapa II	G2
Calle de los Abetos	12	24	Mapa II	F3
Calle de los Abetos	15	35	Mapa II	F3
Calle de los Abetos	4	10	Mapa II	G3
Calle de los Abetos	5	13	Mapa II	G3
Calle del Águila	410	413	Mapa I	C1
Calle del Águila	415A	415A	Mapa I	C1
Calle del Águila	407	408	Mapa I	C2
Calle del Águila	420	423	Mapa I	C2
Calle Airolo	230	236	Mapa I	D4
Calle Airolo	230	236	Mapa II	D1
Calle de las Alamedas	18	20	Mapa I	G5
Calle de las Alamedas	17	23	Mapa I	G5
Calle de las Alamedas	2	16	Mapa I	H5
Calle de las Alamedas	1	15	Mapa I	H5
Travesía de las Alamedas	2	8	Mapa I	H5
Travesía de las Alamedas	1	3	Mapa I	H5
Calle de las Alamedas	18	20	Mapa II	G2
Calle de las Alamedas	17	23	Mapa II	G2
Calle de las Alamedas	2	16	Mapa II	H2
Calle de las Alamedas	1	15	Mapa II	H2
Travesía de las Alamedas	2	8	Mapa II	H2
Travesía de las Alamedas	1	3	Mapa II	H2
Paseo de los Álamos	14	16	Mapa II	F3
Paseo de los Álamos	2	12	Mapa II	F4
Paseo de los Álamos	1	33	Mapa II	F4
Calle Almenara	3318	3319	Mapa I	B5
Calle Almenara	1226	1227	Mapa I	C5
Calle Almenara	1302	1302	Mapa I	C5
Calle Almenara	1421	1427	Mapa I	C5
Calle Almenara	3213	3218	Mapa I	C5
Calle Almenara	3301	3309	Mapa I	C5
Calle Almenara	1228	1247	Mapa I	D5
Calle Almenara	3112	3121	Mapa I	D5
Calle Almenara	3201	3212A	Mapa I	D5
Calle Almenara	3219	3228	Mapa I	D5
Calle Almenara	3103A	3103A	Mapa I	E5
Calle Almenara	3108	3111	Mapa I	E5
Calle Almenara	3122	3125	Mapa I	E5
Calle Almenara	3318	3319	Mapa II	B2
Calle Almenara	1226	1227	Mapa II	C2
Calle Almenara	1302	1302	Mapa II	C2

Literal de la vía	Desde	Hasta	Mapa	Hoja
Calle Almenara	1421	1427	Mapa II	C2
Calle Almenara	3213	3218	Mapa II	C2
Calle Almenara	3301	3309	Mapa II	C2
Calle Almenara	1228	1247	Mapa II	D2
Calle Almenara	3112	3121	Mapa II	D2
Calle Almenara	3201	3212A	Mapa II	D2
Calle Almenara	3219	3228	Mapa II	D2
Calle Almenara	3103A	3103A	Mapa II	E2
Calle Almenara	3108	3111	Mapa II	E2
Calle Almenara	3122	3125	Mapa II	E2
Calle Almojón	63	63	Mapa I	E5
Calle Almojón	65	65	Mapa I	E5
Calle Almojón	67	67	Mapa I	E5
Calle Almojón	69	69	Mapa I	E5
Calle Almojón	71	71	Mapa I	E5
Calle Almojón	2218	2219	Mapa I	E5
Calle Almojón	2101	2107	Mapa I	F5
Calle Almojón	2113	2113	Mapa I	F5
Calle Almojón	2115	2118	Mapa I	F5
Calle Almojón	2301	2303	Mapa I	F5
Calle Almojón	2305	2307	Mapa I	F5
Calle Almojón	2309	2310	Mapa I	F5
Calle Almojón	2312	2312	Mapa I	F5
Calle Almojón	2314	2319	Mapa I	F5
Calle Almojón	1	1	Mapa I	E6
Calle Almojón	2342	2352	Mapa I	E6
Calle Almojón	2211	2212B	Mapa I	F6
Calle Almojón	2320	2322	Mapa I	F6
Calle Almojón	2331	2331	Mapa I	F6
Calle Almojón	2333	2333	Mapa I	F6
Calle Almojón	63	63	Mapa II	E2
Calle Almojón	65	65	Mapa II	E2
Calle Almojón	67	67	Mapa II	E2
Calle Almojón	69	69	Mapa II	E2
Calle Almojón	71	71	Mapa II	E2
Calle Almojón	2218	2219	Mapa II	E2
Calle Almojón	2101	2107	Mapa II	F2
Calle Almojón	2113	2113	Mapa II	F2
Calle Almojón	2115	2118	Mapa II	F2
Calle Almojón	2212	2212B	Mapa II	F2
Calle Almojón	2301	2303	Mapa II	F2
Calle Almojón	2305	2307	Mapa II	F2
Calle Almojón	2309	2310	Mapa II	F2
Calle Almojón	2312	2312	Mapa II	F2
Calle Almojón	2314	2321	Mapa II	F2
Calle Almojón	1	1	Mapa II	E3
Calle Almojón	2211	2211	Mapa II	E3
Calle Almojón	2342	2352	Mapa II	E3

Literal de la vía	Desde	Hasta	Mapa	Hoja
Calle Almojón	2322	2322	Mapa II	F3
Calle Almojón	2331	2331	Mapa II	F3
Calle Almojón	2333	2333	Mapa II	F3
Calle de Alonso Martínez	2	34	Mapa II	F4
Calle de Alonso Martínez	1	19	Mapa II	F4
Calle de Alonso Martínez	25	25	Mapa II	F4
Plaza de Alonso Martínez	1	1	Mapa II	F4
Plaza de Alonso Martínez	4	4	Mapa II	F4
Avenida de los Alpes	14	14	Mapa I	C3
Avenida de los Alpes	54	54	Mapa I	C3
Avenida de los Alpes	92	100	Mapa I	C3
Avenida de los Alpes	310	311	Mapa I	C3
Avenida de los Alpes	86	90	Mapa I	D3
Avenida de los Alpes	108	108	Mapa I	D3
Avenida de los Alpes	58	60	Mapa I	C4
Avenida de los Alpes	101	103	Mapa I	C4
Avenida de los Alpes	198	198	Mapa I	C4
Avenida de los Alpes	84	85	Mapa I	D4
Avenida de los Alpes	198	198	Mapa II	C1
Calle el Alto de la Dehesa	2	10	Mapa I	G6
Calle el Alto de la Dehesa	1	13	Mapa I	G6
Calle el Alto de la Dehesa	2	6	Mapa II	G2
Calle el Alto de la Dehesa	1	3	Mapa II	G2
Calle el Alto de la Dehesa	8	10	Mapa II	G3
Calle el Alto de la Dehesa	5	13	Mapa II	G3
Calle de la Amistad	153	153	Mapa I	B4
Calle de la Amistad	173	173	Mapa I	B4
Calle de la Amistad	180	181	Mapa I	B4
Calle de la Amistad	153	153	Mapa II	B1
Calle de la Amistad	173	173	Mapa II	B1
Calle de la Amistad	180	181	Mapa II	B1
Calle de Andrómeda	2	8	Mapa II	G5
Calle de Andrómeda	1	7	Mapa II	G5
Calle de Andrómeda	10	14	Mapa II	G6
Calle de Andrómeda	9	11	Mapa II	G6
Calle de Andrómeda	17	17	Mapa II	G6
Paseo de la Antigua	35	35	Mapa I	G5
Paseo de la Antigua	15	15	Mapa I	F6
Paseo de la Antigua	40	60	Mapa I	G6
Paseo de la Antigua	17	33	Mapa I	G6
Paseo de la Antigua	60	60	Mapa II	G2
Paseo de la Antigua	33	35	Mapa II	G2
Paseo de la Antigua	15	15	Mapa II	F3
Paseo de la Antigua	40	58	Mapa II	G3
Paseo de la Antigua	17	31	Mapa II	G3
Calle de Antonio del Rincón	2	26	Mapa I	F6
Calle de Antonio del Rincón	1	15	Mapa I	F6
Calle de Antonio del Rincón	2	26	Mapa II	F3

Literal de la vía	Desde	Hasta	Mapa	Hoja
Calle de Antonio del Rincón	1	15	Mapa II	F3
Calle de Antonio Machado	6	14	Mapa I	G6
Calle de Antonio Machado	13	25B	Mapa I	G6
Calle de Antonio Machado	6	14	Mapa II	G3
Calle de Antonio Machado	11	25B	Mapa II	G3
Calle de Antonio Machado	2	4	Mapa II	G4
Calle de Antonio Machado	1	9	Mapa II	G4
Calle de Antonio Robles	14A	32	Mapa I	F6
Calle de Antonio Robles	21	39	Mapa I	F6
Calle de Antonio Robles	6	32	Mapa II	F3
Calle de Antonio Robles	15	39	Mapa II	F3
Travesía de Antonio Robles	2	16	Mapa II	F3
Travesía de Antonio Robles	3	9	Mapa II	F3
Calle de Antonio Robles	2	4	Mapa II	F4
Calle de Antonio Robles	1	13	Mapa II	F4
Travesía de Antonio Robles	1	1	Mapa II	F4
Calle de las Arizónicas	612	612	Mapa I	A5
Calle de las Arizónicas	615	615	Mapa I	A5
Calle de las Arizónicas	635	635	Mapa I	A5
Calle de las Arizónicas	647	647	Mapa I	A5
Calle de las Arizónicas	649	649	Mapa I	A5
Calle de las Arizónicas	21	21	Mapa I	B5
Calle de las Arizónicas	624	625	Mapa I	B5
Calle de las Arizónicas	628	634	Mapa I	B5
Calle de las Arizónicas	636	646	Mapa I	B5
Calle de las Arizónicas	612	612	Mapa II	A2
Calle de las Arizónicas	615	615	Mapa II	A2
Calle de las Arizónicas	635	635	Mapa II	A2
Calle de las Arizónicas	647	647	Mapa II	A2
Calle de las Arizónicas	649	649	Mapa II	A2
Calle de las Arizónicas	21	21	Mapa II	B2
Calle de las Arizónicas	624	625	Mapa II	B2
Calle de las Arizónicas	628	634	Mapa II	B2
Calle de las Arizónicas	636	646	Mapa II	B2
Calle del Arroyo	41	41	Mapa I	B2
Calle del Arroyo	318	320	Mapa I	B2
Calle del Arroyo	322	322	Mapa I	B2
Calle del Arroyo	324	324	Mapa I	B2
Calle del Arroyo	329	329	Mapa I	B2
Calle del Arroyo	56B	56B	Mapa I	C2
Calle del Arroyo	61	61	Mapa I	C2
Calle del Arroyo	65	65	Mapa I	C2
Calle del Arroyo	67	67	Mapa I	C2
Calle del Arroyo	69	69	Mapa I	C2
Calle del Arroyo	71	71	Mapa I	C2
Calle del Arroyo	73	73	Mapa I	C2
Calle del Arroyo	75	75	Mapa I	C2
Calle del Arroyo	77	77	Mapa I	C2

Literal de la vía	Desde	Hasta	Mapa	Hoja
Calle del Arroyo	79	79	Mapa I	C2
Calle del Arroyo	81	81	Mapa I	C2
Calle del Arroyo	114	121	Mapa I	C2
Calle del Arroyo	326	328	Mapa I	C2
Calle del Arroyo	83	83	Mapa I	C3
Calle del Arroyo	85	85	Mapa I	C3
Calle del Arroyo	87	89	Mapa I	C3
Calle del Arroyo	104	113	Mapa I	C3
Calle de los Atajos	6	10	Mapa I	F5
Calle de los Atajos	3	3	Mapa I	F5
Calle de los Atajos	2	4	Mapa I	G5
Calle de los Atajos	1	1	Mapa I	G5
Calle de los Atajos	6	10	Mapa II	F2
Calle de los Atajos	3	3	Mapa II	F2
Calle de los Atajos	2	4	Mapa II	G2
Calle de los Atajos	1	1	Mapa II	G2
Plaza de la Aurora	1	8	Mapa II	F4
Calle de Azorín	10	30	Mapa II	E4
Calle de Azorín	3	37	Mapa II	E4
Calle de Azorín	2	8	Mapa II	F4
Calle de Azorín	1	1	Mapa II	F4
Calle Badén	139	143	Mapa I	E5
Calle Badén	137	138	Mapa I	F5
Calle Badén	139	143	Mapa II	E2
Calle Badén	137	138	Mapa II	F2
Plaza de Bartolomé Murillo	1	7	Mapa II	F4
Calle Basilea	333	350	Mapa I	D4
Calle Basilea	360A	371	Mapa I	D4
Calle Basilea	329	332B	Mapa I	D5
Calle Basilea	356	359	Mapa I	D5
Calle Basilea	332A	350	Mapa II	D1
Calle Basilea	359	371	Mapa II	D1
Calle Basilea	329	331	Mapa II	D2
Calle Basilea	356	358	Mapa II	D2
Calle Bellavista	429	436	Mapa I	B1
Calle Bellavista	461	461	Mapa I	B1
Calle Bellavista	463	463	Mapa I	B1
Calle Bellavista	465	465	Mapa I	B1
Calle Bellavista	467	467	Mapa I	B1
Calle Bellavista	469	469	Mapa I	B1
Calle Bellavista	471	471	Mapa I	B1
Calle Bellavista	473	473	Mapa I	B1
Calle Bellavista	475	475	Mapa I	B1
Calle Bellavista	477	477	Mapa I	B1
Calle Bellavista	479	479	Mapa I	B1
Calle Bellavista	428B	428B	Mapa I	B2
Calle Bellavista	452	452	Mapa I	B2
Calle Bellavista	454	454D	Mapa I	B2

Literal de la vía	Desde	Hasta	Mapa	Hoja
Calle Bellavista	459	459	Mapa I	B2
Calle Bellavista	6A	6A	Mapa I	C2
Calle Bellavista	15A	15A	Mapa I	C2
Calle Bellavista	424	428A	Mapa I	C2
Calle Bellavista	437	443	Mapa I	C2
Calle Bellinzona	12	12D	Mapa I	C3
Calle Bellinzona	16	16	Mapa I	C3
Calle Bellinzona	50	50	Mapa I	C3
Calle Bellinzona	49	51	Mapa I	C3
Calle Bellinzona	57	57	Mapa I	C3
Calle Berna	78	83	Mapa I	D4
Calle Berna	165	168	Mapa I	D4
Calle Berna	25	25	Mapa I	E4
Calle Berna	61	62	Mapa I	E4
Calle Berna	68	77	Mapa I	E4
Calle Berna	126	126	Mapa I	E4
Calle Berna	152	164	Mapa I	E4
Calle Berna	2	2	Mapa I	F4
Calle Berna	4	4	Mapa I	F4
Calle Berna	23	24	Mapa I	F4
Calle Berna	118	118	Mapa I	F4
Calle Berna	63	67	Mapa I	E5
Calle Berna	127	128	Mapa I	E5
Calle Berna	130	130C	Mapa I	E5
Calle Berna	144	151	Mapa I	E5
Calle Berna	119	119	Mapa I	F5
Calle Berna	121	125	Mapa I	F5
Calle Berna	78	83	Mapa II	D1
Calle Berna	165	168	Mapa II	D1
Calle Berna	25	25	Mapa II	E1
Calle Berna	61	63	Mapa II	E1
Calle Berna	67	77	Mapa II	E1
Calle Berna	125	127	Mapa II	E1
Calle Berna	150	164	Mapa II	E1
Calle Berna	2	2	Mapa II	F1
Calle Berna	4	4	Mapa II	F1
Calle Berna	23	24	Mapa II	F1
Calle Berna	118	119	Mapa II	F1
Calle Berna	121	121	Mapa II	F1
Calle Berna	123	124	Mapa II	F1
Calle Berna	64	66	Mapa II	E2
Calle Berna	128	128	Mapa II	E2
Calle Berna	130	130C	Mapa II	E2
Calle Berna	144	149	Mapa II	E2
Calle Berna	122	122	Mapa II	F2
Calle de Blas de Otero	6	24	Mapa II	E4
Calle de Blas de Otero	5	23	Mapa II	E4
Calle de Blas de Otero	2	4	Mapa II	F4

Literal de la vía	Desde	Hasta	Mapa	Hoja
Calle de Blas de Otero	1	3	Mapa II	F4
Calle las Cabezuelas	2	8	Mapa I	F6
Calle las Cabezuelas	1	7	Mapa I	F6
Calle las Cabezuelas	2	8	Mapa II	F3
Calle las Cabezuelas	1	7	Mapa II	F3
Calle de Calderón de la Barca	8	8	Mapa I	D3
Calle de Calderón de la Barca	12	16	Mapa I	D3
Calle de Calderón de la Barca	1	3	Mapa I	D3
Calle de Calderón de la Barca	7	25	Mapa I	D3
Calle de Camilo José Cela	4	6	Mapa I	D3
Calle de Camilo José Cela	1	9	Mapa I	D3
Calle de Campoamor	2	16	Mapa II	F4
Calle de Campoamor	1	19	Mapa II	F4
Calle el Cañito	2	10	Mapa I	G6
Calle el Cañito	1	9	Mapa I	G6
Calle el Cañito	2	10	Mapa II	G3
Calle el Cañito	1	9	Mapa II	G3
Calle del Capellán	2	6	Mapa II	F4
Calle del Capellán	1	5	Mapa II	F4
Calle de la Carnicería	2	8	Mapa II	F4
Calle de la Carnicería	1	5	Mapa II	F4
Calle de los Castaños	18	30	Mapa I	C2
Calle de los Castaños	33	47A	Mapa I	C2
Calle del Cementerio	6	16	Mapa I	F6
Calle del Cementerio	3	5	Mapa I	F6
Calle del Cementerio	2	16	Mapa II	F3
Calle del Cementerio	1	5	Mapa II	F3
Travesía del Cementerio	4	8	Mapa II	F3
Travesía del Cementerio	5	5	Mapa II	F3
Travesía del Cementerio	2	2	Mapa II	F4
Travesía del Cementerio	1	3	Mapa II	F4
Avenida Central	314	315	Mapa I	C4
Avenida Central	321A	321D	Mapa I	C4
Avenida Central	351	355	Mapa I	C4
Avenida Central	308	308	Mapa I	D4
Avenida Central	374	378	Mapa I	D4
Avenida Central	1301	1303	Mapa I	D4
Avenida Central	1310	1313	Mapa I	D4
Avenida Central	1304	1305	Mapa I	C5
Avenida Central	2A	18	Mapa I	D5
Avenida Central	327	328	Mapa I	D5
Avenida Central	356D	357	Mapa I	D5
Avenida Central	372	373	Mapa I	D5
Avenida Central	1306	1309	Mapa I	D5
Avenida Central	19	22B	Mapa I	E5
Avenida Central	140	141	Mapa I	E5
Avenida Central	199	203	Mapa I	E5
Avenida Central	323	326	Mapa I	E5

Literal de la vía	Desde	Hasta	Mapa	Hoja
Avenida Central	136	136	Mapa I	F5
Avenida Central	140D	140D	Mapa I	F5
Avenida Central	314	315	Mapa II	C1
Avenida Central	321A	321D	Mapa II	C1
Avenida Central	351	355	Mapa II	C1
Avenida Central	308	308	Mapa II	D1
Avenida Central	372	378	Mapa II	D1
Avenida Central	1301	1303	Mapa II	D1
Avenida Central	1306	1313	Mapa II	D1
Avenida Central	1304	1305	Mapa II	C2
Avenida Central	2A	18	Mapa II	D2
Avenida Central	327	328	Mapa II	D2
Avenida Central	356D	357	Mapa II	D2
Avenida Central	19	22B	Mapa II	E2
Avenida Central	140	141	Mapa II	E2
Avenida Central	199	203	Mapa II	E2
Avenida Central	323	326	Mapa II	E2
Avenida Central	136	136	Mapa II	F2
Avenida Central	140D	140D	Mapa II	F2
Camino del Cercado	15A	18	Mapa II	G5
Plaza del Cerrillo	1	8	Mapa I	F6
Plaza del Cerrillo	2	4	Mapa II	F2
Plaza del Cerrillo	1	1	Mapa II	F3
Plaza del Cerrillo	5	8	Mapa II	F3
Calle de los Cerrillos	2	6	Mapa I	G5
Calle de los Cerrillos	1	1	Mapa I	G5
Calle de los Cerrillos	8	26	Mapa I	F6
Calle de los Cerrillos	7	19	Mapa I	F6
Calle de los Cerrillos	3	5	Mapa I	G6
Calle de los Cerrillos	2	6	Mapa II	G2
Calle de los Cerrillos	1	5	Mapa II	G2
Calle de los Cerrillos	8	26	Mapa II	F3
Calle de los Cerrillos	7	19	Mapa II	F3
Paseo del Cerro	1	17	Mapa I	G6
Paseo del Cerro	2	4	Mapa I	H6
Paseo del Cerro	17	17	Mapa II	G2
Paseo del Cerro	1	15	Mapa II	G3
Paseo del Cerro	2	4	Mapa II	H3
Camino de las Chaparras	2	12	Mapa II	G5
Camino de las Chaparras	1	3	Mapa II	G5
Calle de las Chavelas	279	284	Mapa I	B3
Calle de las Chavelas	286	287B	Mapa I	B3
Calle de las Chavelas	289	291	Mapa I	B3
Calle de las Chavelas	376	393	Mapa I	B3
Calle de los Chopos	208	209	Mapa I	B4
Calle de los Chopos	263	267	Mapa I	B4
Calle de los Chopos	603	604T	Mapa I	B4
Calle de los Chopos	609	609	Mapa I	A5

Literal de la vía	Desde	Hasta	Mapa	Hoja
Calle de los Chopos	611	611	Mapa I	A5
Calle de los Chopos	613	614	Mapa I	A5
Calle de los Chopos	616	616	Mapa I	A5
Calle de los Chopos	617	623	Mapa I	B5
Calle de los Chopos	208	209	Mapa II	B1
Calle de los Chopos	263	267	Mapa II	B1
Calle de los Chopos	603	604T	Mapa II	B1
Calle de los Chopos	623	623	Mapa II	B1
Calle de los Chopos	609	609	Mapa II	A2
Calle de los Chopos	611	611	Mapa II	A2
Calle de los Chopos	613	614	Mapa II	A2
Calle de los Chopos	616	616	Mapa II	A2
Calle de los Chopos	617	622D	Mapa II	B2
Calle Chozo	2	6	Mapa II	F4
Calle Chozo	1	7	Mapa II	F4
Calle del Ciprés	662	670	Mapa I	B5
Calle del Ciprés	662	670	Mapa II	B2
Calle Colladillo	2108	2112	Mapa I	F5
Calle Colladillo	2114	2114	Mapa I	F5
Calle Colladillo	2201	2204	Mapa I	F5
Calle Colladillo	2213	2216D	Mapa I	F5
Calle Colladillo	2108	2112	Mapa II	F2
Calle Colladillo	2114	2114	Mapa II	F2
Calle Colladillo	2201	2204	Mapa II	F2
Calle Colladillo	2213	2216D	Mapa II	F2
Calle de la Concepción	2	22	Mapa II	F4
Calle de la Concepción	1	25	Mapa II	F4
Travesía de la Concepción	2	6	Mapa II	F4
Travesía de la Concepción	1	9	Mapa II	F4
Calle Constanza	304	304	Mapa I	C4
Calle Constanza	306	306	Mapa I	C4
Calle Constanza	309	310	Mapa I	C4
Calle Constanza	313	313	Mapa I	C4
Calle Constanza	304	304	Mapa II	C1
Calle Constanza	306	306	Mapa II	C1
Calle Constanza	309	310	Mapa II	C1
Calle Constanza	313	313	Mapa II	C1
Avenida de la Constitución	2	26	Mapa II	F4
Avenida de la Constitución	32	32	Mapa II	F4
Avenida de la Constitución	1	23	Mapa II	F4
Calle de las Cruces	2	14	Mapa II	F4
Calle de las Cruces	1	19	Mapa II	F4
Calle de las Cruces	16	20	Mapa II	F5
Calle de las Cruces	21	25	Mapa II	F5
Calle de la Cruz del Sur	2	12	Mapa II	G5
Calle de la Cruz del Sur	1	9	Mapa II	G5
Calle de la Cruz del Sur	14	16	Mapa II	G6
Calle de la Cruz del Sur	11	15	Mapa II	G6

Literal de la vía	Desde	Hasta	Mapa	Hoja
Calle de las Cuadras	4	30	Mapa II	E4
Calle de las Cuadras	5	15	Mapa II	E4
Travesía de las Cuadras	2	4	Mapa II	E4
Travesía de las Cuadras	1	1	Mapa II	E4
Calle de las Cuadras	2	2	Mapa II	F4
Calle de las Cuadras	1	3	Mapa II	F4
Calle Cuervo	1	15	Mapa II	F4
Calle de Diego Velázquez	2	20	Mapa I	D2
Calle de Diego Velázquez	1	27	Mapa I	D2
Calle del Doctor Pérez Suárez	60	70	Mapa I	H4
Calle del Doctor Pérez Suárez	45	51	Mapa I	H4
Calle del Doctor Pérez Suárez	4	42	Mapa I	G5
Calle del Doctor Pérez Suárez	1	31	Mapa I	G5
Calle del Doctor Pérez Suárez	44	58	Mapa I	H5
Calle del Doctor Pérez Suárez	33	43	Mapa I	H5
Calle del Doctor Pérez Suárez	2	2	Mapa I	G6
Calle del Doctor Pérez Suárez	58	70	Mapa II	H1
Calle del Doctor Pérez Suárez	43	51	Mapa II	H1
Calle del Doctor Pérez Suárez	2	42	Mapa II	G2
Calle del Doctor Pérez Suárez	1	31	Mapa II	G2
Calle del Doctor Pérez Suárez	44	56	Mapa II	H2
Calle del Doctor Pérez Suárez	33	41A	Mapa II	H2
Plaza del Dos de Mayo	1	6	Mapa II	F4
Calle del Duque de Ahumada	2	2	Mapa I	F6
Calle del Duque de Ahumada	1	7	Mapa I	F6
Calle del Duque de Ahumada	2	2	Mapa II	F3
Calle del Duque de Ahumada	1	7	Mapa II	F3
Calle Elisadero	2	26	Mapa II	F4
Calle Elisadero	1	9	Mapa II	F4
Calle Elisadero	28	28	Mapa II	G4
Calle Elisadero	32	32	Mapa II	G4
Calle Elisadero	36	38	Mapa II	G4
Calle Elisadero	11	49	Mapa II	G4
Calle Elisadero	51	59	Mapa II	G5
Calle de Emilia Pardo Bazán	2	4	Mapa I	G6
Calle de Emilia Pardo Bazán	1	5	Mapa I	G6
Calle de Emilia Pardo Bazán	2	4	Mapa II	G3
Calle de Emilia Pardo Bazán	1	5	Mapa II	G3
Calle de Emilio Castelar	30	38	Mapa I	F6
Calle de Emilio Castelar	52	52	Mapa I	F6
Calle de Emilio Castelar	49	55	Mapa I	F6
Calle de Emilio Castelar	24	38	Mapa II	F3
Calle de Emilio Castelar	52	52	Mapa II	F3
Calle de Emilio Castelar	47	55	Mapa II	F3
Calle de Emilio Castelar	2	22	Mapa II	F4
Calle de Emilio Castelar	1	45	Mapa II	F4
Plaza de Emilio Castelar	1	4	Mapa II	F4
Plaza de Emilio Castelar	11	11	Mapa II	F4

Literal de la vía	Desde	Hasta	Mapa	Hoja
Travesía de Emilio Castelar	2	6	Mapa II	F4
Travesía de Emilio Castelar	1	1	Mapa II	F4
Paseo Emilio Parra Gasque	2	14	Mapa I	F6
Paseo Emilio Parra Gasque	1	13	Mapa I	F6
Paseo Emilio Parra Gasque	16	38	Mapa I	G6
Paseo Emilio Parra Gasque	2	14	Mapa II	F3
Paseo Emilio Parra Gasque	1	13	Mapa II	F3
Paseo Emilio Parra Gasque	16	38	Mapa II	G3
Calle de Emilio Sánchez	2	10	Mapa I	E4
Calle de Emilio Sánchez	3	7	Mapa I	E4
Calle de Emilio Sánchez	2	8	Mapa II	E1
Calle de Emilio Sánchez	3	5	Mapa II	E1
Calle el Encinar Navahonda	330	330	Mapa I	B2
Calle el Encinar Navahonda	331	331	Mapa I	C2
Calle el Encinar Navahonda	101	101	Mapa I	C3
Calle el Encinar Navahonda	332	338	Mapa I	C3
Calle el Encinar Navahonda	340	340	Mapa I	C3
Calle los Enebros	609	610	Mapa I	A5
Calle los Enebros	648	648	Mapa I	A5
Calle los Enebros	694	699	Mapa I	A5
Calle los Enebros	650D	661D	Mapa I	B5
Calle los Enebros	671	672D	Mapa I	B5
Calle los Enebros	681	682	Mapa I	B5
Calle los Enebros	693	693	Mapa I	B5
Calle los Enebros	609	610	Mapa II	A2
Calle los Enebros	648	648	Mapa II	A2
Calle los Enebros	694	699	Mapa II	A2
Calle los Enebros	650D	661D	Mapa II	B2
Calle los Enebros	671	672D	Mapa II	B2
Calle los Enebros	681	682	Mapa II	B2
Calle los Enebros	693	693	Mapa II	B2
Calle Enrique Granados	2	16	Mapa I	G5
Calle Enrique Granados	1	13	Mapa I	G5
Calle Enrique Granados	2	16	Mapa II	G2
Calle Enrique Granados	1	13	Mapa II	G2
Calle de las Eras del Cristo	2	12	Mapa II	F4
Calle de las Eras del Cristo	1	13	Mapa II	F4
Camino de la Ermita	2	12	Mapa II	F5
Camino de la Ermita	1	71	Mapa II	F5
Calle de la Ermita	2	8B	Mapa II	F5
Calle de la Ermita	1	7	Mapa II	F5
Camino de la Ermita	73	75	Mapa II	F6
Camino de la Ermita Navahonda	1	1	Mapa II	F6
Calle Escalinata	2	8	Mapa II	F4
Calle Escalinata	14	14	Mapa II	F4
Calle Escalinata	1	5	Mapa II	F4
Calle Escalinata	11	11	Mapa II	F4
Plaza de España	1	20	Mapa II	F4

Literal de la vía	Desde	Hasta	Mapa	Hoja
Calle de las Estenerías	2	14	Mapa II	F4
Calle de las Estenerías	1	7	Mapa II	F4
Calle de la Estrella Polar	2	18	Mapa II	G5
Calle de la Estrella Polar	1	15	Mapa II	G5
Calle de la Estrella Polar	20	28	Mapa II	G6
Calle de la Estrella Polar	17	21	Mapa II	G6
Calle de Federico García Lorca	2	10	Mapa I	G6
Calle de Federico García Lorca	1	1D	Mapa I	G6
Calle de Federico García Lorca	2	10	Mapa II	G3
Calle de Federico García Lorca	1	1D	Mapa II	G3
Calle de Félix Bonet	13	13	Mapa I	D3
Calle de Félix Bonet	4	6	Mapa I	E3
Calle de Félix Bonet	1	11	Mapa I	E3
Calle de Fernando de Rojas	4	8	Mapa I	D3
Calle de Fernando de Rojas	18	24	Mapa I	D3
Calle de Fernando de Rojas	9	15	Mapa I	D3
Calle de Fernando de Rojas	25	29	Mapa I	D3
Calle de Fernando de Rojas	2	2	Mapa I	E3
Calle de Fernando de Rojas	1	3	Mapa I	E3
Extrarradio Finca Encinar	1	1	Mapa I	F1
Calle de Francisco Quevedo	2	4	Mapa I	E3
Calle de Francisco Quevedo	8	24	Mapa I	E3
Calle de Francisco Quevedo	1	13	Mapa I	E3
Calle de Francisco Zurbarán	2	2	Mapa I	D2
Calle de Francisco Zurbarán	8	10	Mapa I	D2
Calle de Francisco Zurbarán	3	11	Mapa I	D2
Calle de Francisco Zurbarán	15	21	Mapa I	D2
Calle de Francisco Zurbarán	14	14	Mapa I	D3
Travesía de Fresnedillas	4	16	Mapa I	G5
Travesía de Fresnedillas	1	3	Mapa I	G5
Travesía de Fresnedillas	2	2	Mapa I	G6
Travesía de Fresnedillas	18	18	Mapa I	G6
Travesía de Fresnedillas	5	7	Mapa I	G6
Travesía de Fresnedillas	2	18	Mapa II	G2
Travesía de Fresnedillas	1	7	Mapa II	G2
Calle del Fresno	683	693	Mapa I	B5
Calle del Fresno	683	693	Mapa II	B2
Calle Friburgo	405	406	Mapa I	B4
Calle Friburgo	412	413	Mapa I	B4
Calle Friburgo	415	415	Mapa I	B4
Calle Friburgo	417	417	Mapa I	B4
Calle Friburgo	441	441	Mapa I	B5
Calle Friburgo	405	406	Mapa II	B1
Calle Friburgo	412	413	Mapa II	B1
Calle Friburgo	415	415	Mapa II	B1
Calle Friburgo	417	417	Mapa II	B1
Calle Friburgo	441	441	Mapa II	B1
Calle Fuente Anguila	1224	1225	Mapa I	C5

Literal de la vía	Desde	Hasta	Mapa	Hoja
Calle Fuente Anguila	1309	1310	Mapa I	C5
Calle Fuente Anguila	1221	1223	Mapa I	D5
Calle Fuente Anguila	1304	1308	Mapa I	D5
Calle Fuente Anguila	1304	1306	Mapa II	D1
Calle Fuente Anguila	1224	1225	Mapa II	C2
Calle Fuente Anguila	1309	1310	Mapa II	C2
Calle Fuente Anguila	1221	1223	Mapa II	D2
Calle Fuente Anguila	1307	1308	Mapa II	D2
Calle Fuente de Santa Águeda	2	12	Mapa II	G4
Calle Fuente de Santa Águeda	14	16	Mapa II	G5
Calle Fuente del Tejar	2	56	Mapa II	F5
Calle Fuente del Tejar	1	37	Mapa II	F5
Calle Fuente del Tejar	58	60	Mapa II	F6
Calle Fuentes del Caño	2	14	Mapa II	G4
Calle Fuentes del Caño	1	13	Mapa II	G4
Calle Fuentes del Caño	16	16	Mapa II	G5
Calle Fuentes del Caño	15	15	Mapa II	G5
Calle de Gabriel Celaya	2	4	Mapa II	E4
Calle de Gabriel Celaya	1	1	Mapa II	E4
Calle de Gabriel Celaya	6	8	Mapa II	F4
Calle de Gabriel Celaya	3	9	Mapa II	F4
Calle Gerardo Diego	2	24	Mapa II	E4
Calle Gerardo Diego	3	23	Mapa II	E4
Calle Gerardo Diego	1	1	Mapa II	F4
Calle de Gerardo Lucas	2	4	Mapa I	E3
Calle de Gerardo Lucas	8	18	Mapa I	E4
Calle de Gerardo Lucas	24	24	Mapa I	E4
Calle de Gerardo Lucas	1	17C	Mapa I	E4
Calle de Gerardo Lucas	8	18	Mapa II	E1
Calle de Gerardo Lucas	24	24	Mapa II	E1
Calle de Gerardo Lucas	1	17C	Mapa II	E1
Calle Ginebra	169	171	Mapa I	D4
Calle Ginebra	222	229	Mapa I	D4
Calle Ginebra	274	276	Mapa I	D4
Calle Ginebra	278	284	Mapa I	D4
Calle Ginebra	216	221	Mapa I	E4
Calle Ginebra	271	273	Mapa I	D5
Calle Ginebra	204A	208	Mapa I	E5
Calle Ginebra	211	215	Mapa I	E5
Calle Ginebra	261	267	Mapa I	E5
Calle Ginebra	269	270	Mapa I	E5
Calle Ginebra	169	171	Mapa II	D1
Calle Ginebra	221	229	Mapa II	D1
Calle Ginebra	273	276	Mapa II	D1
Calle Ginebra	278	284	Mapa II	D1
Calle Ginebra	214	220	Mapa II	E1
Calle Ginebra	271	272	Mapa II	D2
Calle Ginebra	204A	208	Mapa II	E2

Literal de la vía	Desde	Hasta	Mapa	Hoja
Calle Ginebra	211	213	Mapa II	E2
Calle Ginebra	261	267	Mapa II	E2
Calle Ginebra	269	270	Mapa II	E2
Calle de Gloria Fuertes	2	8	Mapa II	E4
Calle de Gloria Fuertes	1	7	Mapa II	E4
Calle Gorrión	1	7	Mapa II	F4
Calle Grisonos	52	53A	Mapa I	C3
Calle Grisonos	56	56	Mapa I	C3
Calle el Guindo	3	6	Mapa I	G6
Calle el Guindo	76	81	Mapa I	G6
Calle el Guindo	2	6	Mapa II	G3
Calle el Guindo	76	82	Mapa II	G3
Calle el Guindo	83	86	Mapa II	G4
Calle de Gustavo Adolfo Bécquer	2	36	Mapa I	G6
Calle de Gustavo Adolfo Bécquer	1	25	Mapa I	G6
Calle de Gustavo Adolfo Bécquer	2	36	Mapa II	G3
Calle de Gustavo Adolfo Bécquer	1	25	Mapa II	G3
Calle de Hermanos Álvarez Quintero	1	7	Mapa I	D3
Calle el Hijorro	2335	2340	Mapa I	E6
Calle el Hijorro	2353	2363	Mapa I	E6
Calle el Hijorro	2334	2334	Mapa I	F6
Calle el Hijorro	2341	2341	Mapa I	F6
Calle el Hijorro	2364	2364	Mapa I	F6
Calle el Hijorro	2335	2340	Mapa II	E3
Calle el Hijorro	2353	2363	Mapa II	E3
Calle el Hijorro	2334	2334	Mapa II	F3
Calle el Hijorro	2341	2341	Mapa II	F3
Calle el Hijorro	2364	2364	Mapa II	F3
Avenida de la Huerta de Arriba	1	1	Mapa II	G4
Avenida de la Huerta de Arriba	28	29	Mapa II	G4
Avenida de la Huerta de Arriba	42	43	Mapa II	G4
Avenida de la Huerta de Arriba	49	49	Mapa II	G4
Avenida de la Huerta de Arriba	62	62	Mapa II	G4
Camino Huerta de la Pelota	14	16	Mapa II	G5
Calle Humilladero	2	12	Mapa II	F5
Calle Humilladero	1	11	Mapa II	F5
Calle Humilladero	14	14	Mapa II	F6
Calle Humilladero	13	15	Mapa II	F6
Calle de la Iglesia	2	30	Mapa II	F4
Calle de la Iglesia	1	29	Mapa II	F4
Calle de la Iglesia	33	33	Mapa II	F4
Travesía de la Iglesia	2	6	Mapa II	F4
Travesía de la Iglesia	1	3	Mapa II	F4
Plaza de la Iglesia	1	9	Mapa II	F4
Calle de Isaac Albéniz	28	28	Mapa I	G5
Calle de Isaac Albéniz	2	26	Mapa I	H5
Calle de Isaac Albéniz	1	15	Mapa I	H5
Calle de Isaac Albéniz	28	28	Mapa II	G2

Literal de la vía	Desde	Hasta	Mapa	Hoja
Calle de Isaac Albéniz	2	26	Mapa II	H2
Calle de Isaac Albéniz	1	15	Mapa II	H2
Calle de Isidro Feito	14	20	Mapa I	D3
Calle de Isidro Feito	13	21	Mapa I	D3
Calle de Isidro Feito	2	10	Mapa I	E3
Calle de Isidro Feito	1	11	Mapa I	E3
Calle de Jacinto Benavente	2	8	Mapa I	E3
Calle de la Jara	2	2	Mapa II	G4
Calle de la Jara	1	7	Mapa II	G4
Calle del Jardín	2	16	Mapa I	F6
Calle del Jardín	1	5	Mapa I	F6
Calle del Jardín	2	16	Mapa II	F3
Calle del Jardín	1	5	Mapa II	F3
Calle de Joaquín Costa	2	6	Mapa I	E3
Calle de Joaquín Sorolla	2	8	Mapa I	F6
Calle de Joaquín Sorolla	1	5	Mapa I	F6
Plaza de Joaquín Sorolla	1	6	Mapa I	F6
Calle de Joaquín Sorolla	2	8	Mapa II	F3
Calle de Joaquín Sorolla	1	5	Mapa II	F3
Plaza de Joaquín Sorolla	1	6	Mapa II	F3
Calle Joaquín Turina	2	2	Mapa I	G5
Calle Joaquín Turina	1	3	Mapa I	G5
Calle Joaquín Turina	2	2	Mapa II	G2
Calle Joaquín Turina	1	3	Mapa II	G2
Plaza de Jorge Guillén	1	6	Mapa I	E3
Calle de Jorge Manrique	2	8	Mapa II	E4
Calle de Jorge Manrique	1	7	Mapa II	E4
Calle de José Espronceda	2	20	Mapa I	G6
Calle de José Espronceda	1	9	Mapa I	G6
Travesía de José Espronceda	2	6	Mapa I	G6
Travesía de José Espronceda	1	3	Mapa I	G6
Calle de José Espronceda	2	20	Mapa II	G3
Calle de José Espronceda	1	9	Mapa II	G3
Travesía de José Espronceda	2	6	Mapa II	G3
Travesía de José Espronceda	1	3	Mapa II	G3
Calle de José Hierro	2	8	Mapa I	E3
Calle de José Hierro	1	1	Mapa I	E3
Calle de José Hierro	9	9	Mapa I	E3
Calle de José María Pemán	4	6	Mapa I	D3
Calle de José María Pemán	3	7	Mapa I	D3
Calle de José Ortega y Gasset	12	24	Mapa I	D2
Calle de José Ortega y Gasset	23	33	Mapa I	D2
Calle de José Ortega y Gasset	19	21	Mapa I	D3
Calle de José Ortega y Gasset	8	10	Mapa I	E3
Calle de José Ortega y Gasset	5	17	Mapa I	E3
Calle de José Ribera	4	6	Mapa I	D2
Calle de José Zorrilla	4	10	Mapa I	E4
Calle de José Zorrilla	1	3	Mapa I	E4

Literal de la vía	Desde	Hasta	Mapa	Hoja
Calle de José Zorrilla	4	10	Mapa II	E1
Calle de José Zorrilla	1	3	Mapa II	E1
Avenida de Juan Carlos I	35	41	Mapa I	F6
Avenida de Juan Carlos I	26	26	Mapa II	F3
Avenida de Juan Carlos I	29	41	Mapa II	F3
Avenida de Juan Carlos I	2	24	Mapa II	F4
Avenida de Juan Carlos I	1	27	Mapa II	F4
Plaza de Juan Miró	1	2	Mapa I	E4
Plaza de Juan Miró	4	4	Mapa I	E4
Plaza de Juan Miró	1	2	Mapa II	E1
Plaza de Juan Miró	4	4	Mapa II	E1
Calle de Juan Ramón Jiménez	20	40	Mapa I	G6
Calle de Juan Ramón Jiménez	9	17	Mapa I	G6
Calle de Juan Ramón Jiménez	18	40	Mapa II	G3
Calle de Juan Ramón Jiménez	9	17	Mapa II	G3
Calle de Juan Ramón Jiménez	2	16	Mapa II	G4
Calle de Juan Ramón Jiménez	1	7	Mapa II	G4
Calle Juan Valera	3	3	Mapa I	E4
Calle Juan Valera	3	3	Mapa II	E1
Calle del Laurel	673	680	Mapa I	B5
Calle del Laurel	673	680	Mapa II	B2
Calle Lausana	247	260	Mapa I	C4
Calle Lausana	300	301	Mapa I	C4
Calle Lausana	303	303	Mapa I	C4
Calle Lausana	316	322B	Mapa I	C4
Calle Lausana	237	246	Mapa I	D4
Calle Lausana	285	299	Mapa I	D4
Calle Lausana	247	260	Mapa II	C1
Calle Lausana	299	301	Mapa II	C1
Calle Lausana	303	303	Mapa II	C1
Calle Lausana	316	322B	Mapa II	C1
Calle Lausana	237	246	Mapa II	D1
Calle Lausana	285	298	Mapa II	D1
Calle los Legios	4	20	Mapa II	G4
Calle los Legios	3	17	Mapa II	G4
Calle Lemán	409	409	Mapa I	B4
Calle Lemán	414	414	Mapa I	B4
Calle Lemán	416	416	Mapa I	B4
Calle Lemán	418	421	Mapa I	B4
Calle Lemán	425	426	Mapa I	B4
Calle Lemán	428	428	Mapa I	B4
Calle Lemán	422	424	Mapa I	B5
Calle Lemán	409	409	Mapa II	B1
Calle Lemán	414	414	Mapa II	B1
Calle Lemán	416	416	Mapa II	B1
Calle Lemán	418	421	Mapa II	B1
Calle Lemán	423	426	Mapa II	B1
Calle Lemán	428	428	Mapa II	B1

Literal de la vía	Desde	Hasta	Mapa	Hoja
Calle Lemán	422	422	Mapa II	B2
Calle de Lope de Rueda	4	20	Mapa I	D3
Calle de Lope de Rueda	1	9	Mapa I	D3
Calle de Lope de Vega	20	52	Mapa I	D3
Calle de Lope de Vega	9	9	Mapa I	D3
Calle de Lope de Vega	17	21	Mapa I	D3
Calle de Lope de Vega	25	27	Mapa I	D3
Calle de Lope de Vega	31	31	Mapa I	D3
Calle de Lope de Vega	35	37	Mapa I	D3
Calle de Lope de Vega	2	18	Mapa I	E3
Calle de Lope de Vega	1	7	Mapa I	E3
Calle Lucerna	380	395	Mapa I	B4
Calle Lucerna	397	397	Mapa I	B4
Calle Lucerna	407	408	Mapa I	B4
Calle Lucerna	380	395	Mapa II	B1
Calle Lucerna	397	397	Mapa II	B1
Calle Lucerna	407	408	Mapa II	B1
Calle Lugano	109	117	Mapa I	C4
Calle Lugano	183	197	Mapa I	C4
Calle Lugano	104	108A	Mapa I	D4
Calle Lugano	172	174	Mapa I	D4
Calle Lugano	178	182	Mapa I	D4
Calle Lugano	117	117	Mapa II	C1
Calle Lugano	182	197	Mapa II	C1
Calle Lugano	104	105	Mapa II	D1
Calle Lugano	172	174	Mapa II	D1
Calle Lugano	178	181	Mapa II	D1
Calle de Luis de Góngora	40	42	Mapa I	C2
Calle de Luis de Góngora	46	50	Mapa I	C2
Calle de Luis de Góngora	11	11	Mapa I	C2
Calle de Luis de Góngora	2	24	Mapa I	D3
Calle de Luis de Góngora	30	36	Mapa I	D3
Calle de Luis Rosales	2	2	Mapa I	E3
Calle de Luis Rosales	1	9	Mapa I	E3
Calle de la Luna	2	8	Mapa I	F6
Calle de la Luna	1	11	Mapa I	F6
Travesía de la Luna	2	14	Mapa I	F6
Travesía de la Luna	1	21	Mapa I	F6
Calle de la Luna	2	8	Mapa II	F3
Calle de la Luna	1	11	Mapa II	F3
Travesía de la Luna	2	14	Mapa II	F3
Travesía de la Luna	1	21	Mapa II	F3
Carretera M-512 (El Escorial)	7	9	Mapa I	F5
Carretera M-512 (El Escorial)	13	13	Mapa I	F5
Carretera M-512 (El Escorial)	3	5	Mapa I	G5
Carretera M-512 (El Escorial)	7	9	Mapa II	F2
Carretera M-512 (El Escorial)	13	13	Mapa II	F2
Carretera M-512 (El Escorial)	3	5	Mapa II	G2

Literal de la vía		Desde	Hasta	Mapa	Hoja
Carretera	M-512 (Navas del Rey)	2	8A	Mapa II	F4
Carretera	M-512 (Navas del Rey)	1	3	Mapa II	F4
Carretera	M-512 (Navas del Rey)	8	12	Mapa II	F5
Carretera	M-512 (Navas del Rey)	5	15	Mapa II	F5
Carretera	M-521 (Fresnedillas)	47	47	Mapa I	H4
Carretera	M-521 (Fresnedillas)	49	49	Mapa I	H4
Carretera	M-521 (Fresnedillas)	51	51	Mapa I	H4
Carretera	M-521 (Fresnedillas)	53	53	Mapa I	H4
Carretera	M-521 (Fresnedillas)	55	55	Mapa I	H4
Carretera	M-521 (Fresnedillas)	57	57	Mapa I	H4
Carretera	M-521 (Fresnedillas)	15	15	Mapa I	G5
Carretera	M-521 (Fresnedillas)	17	17	Mapa I	G5
Carretera	M-521 (Fresnedillas)	19	19	Mapa I	G5
Carretera	M-521 (Fresnedillas)	21	21	Mapa I	G5
Carretera	M-521 (Fresnedillas)	23	23	Mapa I	G5
Carretera	M-521 (Fresnedillas)	25	25	Mapa I	G5
Carretera	M-521 (Fresnedillas)	27	27	Mapa I	H5
Carretera	M-521 (Fresnedillas)	29	29	Mapa I	H5
Carretera	M-521 (Fresnedillas)	31	31	Mapa I	H5
Carretera	M-521 (Fresnedillas)	33	33	Mapa I	H5
Carretera	M-521 (Fresnedillas)	35	35	Mapa I	H5
Carretera	M-521 (Fresnedillas)	37	37	Mapa I	H5
Carretera	M-521 (Fresnedillas)	39A	39C	Mapa I	H5
Carretera	M-521 (Fresnedillas)	41	41	Mapa I	H5
Carretera	M-521 (Fresnedillas)	43	43B	Mapa I	H5
Carretera	M-521 (Fresnedillas)	45	45	Mapa I	H5
Carretera	M-521 (Fresnedillas)	1	14	Mapa I	G6
Carretera	M-521 (Fresnedillas)	16	16	Mapa I	G6
Carretera	M-521 (Fresnedillas)	18	18	Mapa I	G6
Carretera	M-521 (Fresnedillas)	20	20	Mapa I	G6
Carretera	M-521 (Fresnedillas)	22	22	Mapa I	G6
Carretera	M-521 (Fresnedillas)	26	26	Mapa I	G6
Carretera	M-521 (Fresnedillas)	28	28	Mapa I	G6
Carretera	M-521 (Fresnedillas)	45	45	Mapa II	H1
Carretera	M-521 (Fresnedillas)	47	47	Mapa II	H1
Carretera	M-521 (Fresnedillas)	49	49	Mapa II	H1
Carretera	M-521 (Fresnedillas)	51	51	Mapa II	H1
Carretera	M-521 (Fresnedillas)	53	53	Mapa II	H1
Carretera	M-521 (Fresnedillas)	55	55	Mapa II	H1
Carretera	M-521 (Fresnedillas)	57	57	Mapa II	H1
Carretera	M-521 (Fresnedillas)	7	7	Mapa II	G2
Carretera	M-521 (Fresnedillas)	9	9	Mapa II	G2
Carretera	M-521 (Fresnedillas)	11	11	Mapa II	G2
Carretera	M-521 (Fresnedillas)	13	23	Mapa II	G2
Carretera	M-521 (Fresnedillas)	25	26	Mapa II	G2
Carretera	M-521 (Fresnedillas)	28	28	Mapa II	G2
Carretera	M-521 (Fresnedillas)	27	27	Mapa II	H2
Carretera	M-521 (Fresnedillas)	29	29	Mapa II	H2

Literal de la vía	Desde	Hasta	Mapa	Hoja
Carretera M-521 (Fresnedillas)	31	31	Mapa II	H2
Carretera M-521 (Fresnedillas)	33	33	Mapa II	H2
Carretera M-521 (Fresnedillas)	35	35	Mapa II	H2
Carretera M-521 (Fresnedillas)	37	37	Mapa II	H2
Carretera M-521 (Fresnedillas)	39A	39C	Mapa II	H2
Carretera M-521 (Fresnedillas)	41	41	Mapa II	H2
Carretera M-521 (Fresnedillas)	43	43B	Mapa II	H2
Carretera M-521 (Fresnedillas)	1	6	Mapa II	G3
Carretera M-521 (Fresnedillas)	8	8	Mapa II	G3
Carretera M-521 (Fresnedillas)	10	10	Mapa II	G3
Carretera M-521 (Fresnedillas)	12	12	Mapa II	G3
Carretera M-537 (Valdemaqueda)	27	29	Mapa II	E4
Carretera M-537 (Valdemaqueda)	2	18	Mapa II	F4
Carretera M-537 (Valdemaqueda)	1	25	Mapa II	F4
Calle de la Madre Regina	22	58	Mapa I	F6
Calle de la Madre Regina	11	43	Mapa I	F6
Travesía de la Madre Regina	2	12	Mapa I	F6
Travesía de la Madre Regina	16	16	Mapa I	F6
Travesía de la Madre Regina	1	13	Mapa I	F6
Calle de la Madre Regina	18	58	Mapa II	F3
Calle de la Madre Regina	9	43	Mapa II	F3
Travesía de la Madre Regina	2	12	Mapa II	F3
Travesía de la Madre Regina	16	16	Mapa II	F3
Travesía de la Madre Regina	1	13	Mapa II	F3
Calle de la Madre Regina	2	16	Mapa II	F4
Calle de la Madre Regina	1	7	Mapa II	F4
Calle del Madroño	6	12	Mapa I	F5
Calle del Madroño	1	3	Mapa I	F5
Calle del Madroño	2	4	Mapa I	G5
Calle del Madroño	14	16	Mapa I	F6
Calle del Madroño	5	23	Mapa I	F6
Calle del Madroño	6	14	Mapa II	F2
Calle del Madroño	1	7	Mapa II	F2
Calle del Madroño	2	4	Mapa II	G2
Calle del Madroño	16	16	Mapa II	F3
Calle del Madroño	9	23	Mapa II	F3
Calle del Maestro Alonso	6	10	Mapa I	G5
Calle del Maestro Alonso	1	11	Mapa I	G5
Calle del Maestro Alonso	2	4	Mapa I	H5
Calle del Maestro Alonso	4	10	Mapa II	G2
Calle del Maestro Alonso	1	11	Mapa II	G2
Calle del Maestro Alonso	2	2	Mapa II	H2
Calle del Maestro Rodrigo	2	12	Mapa I	G5
Calle del Maestro Rodrigo	1	11	Mapa I	G5
Calle del Maestro Rodrigo	2	12	Mapa II	G2
Calle del Maestro Rodrigo	1	11	Mapa II	G2
Calle de Manuel de Falla	2	14	Mapa II	F4
Calle de Manuel de Falla	1	9	Mapa II	F4

Literal de la vía	Desde	Hasta	Mapa	Hoja
Calle de Manuel de Falla	16	20	Mapa II	G4
Calle de Manuel de Falla	11	19	Mapa II	G4
Calle el Manzano	36	38	Mapa I	G6
Calle el Manzano	52	55	Mapa I	G6
Calle el Manzano	36	41	Mapa II	G3
Calle el Manzano	50	55	Mapa II	G3
Calle el Manzano	44	48	Mapa II	G4
Calle de las Margaritas	26	26	Mapa I	F6
Travesía de las Margaritas	4	16	Mapa I	F6
Travesía de las Margaritas	1	9	Mapa I	F6
Calle de las Margaritas	2	34	Mapa II	F3
Calle de las Margaritas	3	11	Mapa II	F3
Travesía de las Margaritas	2	16	Mapa II	F3
Travesía de las Margaritas	1	9	Mapa II	F3
Calle de las Margaritas	1	1	Mapa II	F4
Calle de María Zambrano	2	14	Mapa II	F4
Calle de María Zambrano	1	7	Mapa II	F4
Calle de Mariano José de Larra	4	22	Mapa II	E4
Calle de Mariano José de Larra	3	15	Mapa II	E4
Calle de Mariano José de Larra	2	2	Mapa II	F4
Calle de Mariano José de Larra	1	1	Mapa II	F4
Calle Marigules	2	24	Mapa II	F4
Calle Marigules	1	15	Mapa II	F4
Calle de Mariner IV	122	140	Mapa I	C3
Calle de Mariner IV	125	145	Mapa I	C3
Calle de las Matas	464	464	Mapa I	B1
Calle de las Matas	466	466	Mapa I	B1
Calle de las Matas	468	468	Mapa I	B1
Calle de las Matas	470	470	Mapa I	B1
Calle de las Matas	472	472	Mapa I	B1
Calle de las Matas	474	474	Mapa I	B1
Calle de las Matas	476	476	Mapa I	B1
Calle de las Matas	478	478	Mapa I	B1
Calle de las Matas	480	482	Mapa I	B1
Calle de las Matas	517	532	Mapa I	B1
Calle de las Matas	445	449	Mapa I	B2
Calle de las Matas	451	451	Mapa I	B2
Calle de las Matas	453	455	Mapa I	B2
Calle de las Matas	460	462	Mapa I	B2
Calle de las Matas	502	505	Mapa I	B2
Calle de las Matas	507	507	Mapa I	B2
Calle de las Matas	509	509	Mapa I	B2
Calle de las Matas	511	511	Mapa I	B2
Calle de las Matas	513	513	Mapa I	B2
Calle de las Matas	515	515	Mapa I	B2
Calle de las Matas	444	444	Mapa I	C2
Calle del Mayoral	2	10	Mapa II	F4
Calle del Mayoral	1	17	Mapa II	F4

Literal de la vía	Desde	Hasta	Mapa	Hoja
Calle del Médico	2	4	Mapa II	G4
Calle del Médico	1	7	Mapa II	G4
Calle los Membrillos	17	18	Mapa I	G6
Calle los Membrillos	33	35	Mapa I	G6
Calle los Membrillos	17	19	Mapa II	G3
Calle los Membrillos	31	35	Mapa II	G3
Calle los Membrillos	20	21	Mapa II	G4
Calle los Membrillos	23	27	Mapa II	G4
Calle los Membrillos	30	30	Mapa II	G4
Calle Menéndez Pelayo	2	6	Mapa I	E3
Calle Menéndez Pelayo	1	5	Mapa I	E3
Calle los Mesones	2	30	Mapa II	F4
Calle los Mesones	1	31	Mapa II	F4
Calle de Miguel de Cervantes	42	42	Mapa I	C3
Calle de Miguel de Cervantes	18	20	Mapa I	D3
Calle de Miguel de Cervantes	26	30	Mapa I	D3
Calle de Miguel de Cervantes	34	40	Mapa I	D3
Calle de Miguel de Cervantes	7	31	Mapa I	D3
Calle de Miguel de Cervantes	35	39	Mapa I	D3
Calle de Miguel de Cervantes	4	12	Mapa I	E3
Calle de Miguel de Cervantes	16	16	Mapa I	E3
Calle de Miguel de Cervantes	3	5	Mapa I	E3
Calle de Miguel de Unamuno	22	42	Mapa II	E4
Calle de Miguel de Unamuno	2	20A	Mapa II	F4
Calle de Miguel de Unamuno	1	7	Mapa II	F4
Plaza de Miguel Hernández	1	4	Mapa II	F4
Calle el Mirador	1413	1419	Mapa I	C4
Calle el Mirador	1409	1412	Mapa I	C5
Calle el Mirador	1420	1420	Mapa I	C5
Calle el Mirador	1412	1420	Mapa II	C1
Calle el Mirador	1409	1411	Mapa II	C2
Calle Miralrío	311	313	Mapa I	B2
Calle Miralrío	307	307	Mapa I	B3
Calle Miralrío	310	310	Mapa I	B3
Calle del Molino	303	304	Mapa I	B2
Calle del Molino	313B	314	Mapa I	B2
Calle del Molino	400D	403	Mapa I	B2
Calle del Molino	299	302	Mapa I	B3
Calle del Molino	305	305D	Mapa I	B3
Calle del Molino	308	308	Mapa I	B3
Calle del Molino	394	400	Mapa I	B3
Calle Monte Agudillo	1	20	Mapa I	D5
Calle Monte Agudillo	23	42	Mapa I	D5
Calle Monte Agudillo	1	20	Mapa II	D2
Calle Monte Agudillo	23	42	Mapa II	D2
Calle Montreaux	179	179	Mapa I	B4
Calle Montreaux	396	396	Mapa I	B4
Calle Montreaux	398	399	Mapa I	B4

Literal de la vía	Desde	Hasta	Mapa	Hoja
Calle Montreaux	401	404	Mapa I	B4
Calle Montreaux	410	410	Mapa I	B4
Calle Montreaux	431	434	Mapa I	B4
Calle Montreaux	436	436	Mapa I	B4
Calle Montreaux	440	440	Mapa I	B4
Calle Montreaux	429	429	Mapa I	C4
Calle Montreaux	411	411	Mapa I	B5
Calle Montreaux	442	442	Mapa I	B5
Calle Montreaux	445	446	Mapa I	B5
Calle Montreaux	3308	3308	Mapa I	B5
Calle Montreaux	179	179	Mapa II	B1
Calle Montreaux	396	396	Mapa II	B1
Calle Montreaux	398	399	Mapa II	B1
Calle Montreaux	401	404	Mapa II	B1
Calle Montreaux	410	411	Mapa II	B1
Calle Montreaux	429	429	Mapa II	B1
Calle Montreaux	431	434	Mapa II	B1
Calle Montreaux	436	436	Mapa II	B1
Calle Montreaux	440	440	Mapa II	B1
Calle Montreaux	442	442	Mapa II	B1
Calle Montreaux	445	446	Mapa II	B2
Calle Montreaux	3308	3308	Mapa II	B2
Calle Navahonda	2	18	Mapa II	F5
Calle Navahonda	1	11	Mapa II	F5
Calle Navas	11A	11A	Mapa I	B3
Calle Navas	164	164B	Mapa I	B3
Calle Navas	176	176	Mapa I	B3
Calle Navas	236	240	Mapa I	B3
Calle Navas	242	242	Mapa I	B3
Calle Navas	244	244	Mapa I	B3
Calle Navas	246	246	Mapa I	B3
Calle Navas	248	248	Mapa I	B3
Calle Navas	250	250	Mapa I	B3
Calle Navas	252	252	Mapa I	B3
Calle Navas	254	254	Mapa I	B3
Calle Navas	256	256	Mapa I	B3
Calle Navas	271	278	Mapa I	B3
Calle Navas	287	287	Mapa I	B3
Calle Navas	90	98	Mapa I	C3
Calle Navas	102	103	Mapa I	C3
Calle Navas	123	123	Mapa I	C3
Calle Navas	144	144	Mapa I	C3
Calle Navas	146	146	Mapa I	C3
Calle Navas	148	148	Mapa I	C3
Calle Navas	150	150B	Mapa I	C3
Calle Navas	155	155	Mapa I	C3
Calle Navas	157	157	Mapa I	C3
Calle Navas	159	159	Mapa I	C3

Literal de la vía	Desde	Hasta	Mapa	Hoja
Calle Navas	161	161	Mapa I	C3
Calle Navas	163	163	Mapa I	C3
Calle Navas	165	165	Mapa I	C3
Calle Navas	182	182	Mapa I	C3
Calle Navas	184	184	Mapa I	C3
Calle Navas	186B	186B	Mapa I	C3
Calle Navas	258	258	Mapa I	B4
Calle Navas	270	270	Mapa I	B4
Calle el Nogal	7	16	Mapa I	G6
Calle el Nogal	7	16	Mapa II	G3
Calle del Olivar	2	18	Mapa II	F4
Calle del Olivar	1	5	Mapa II	F4
Calle de los Olivos	17	23	Mapa II	F3
Calle de los Olivos	2	12	Mapa II	F4
Calle de los Olivos	1	15	Mapa II	F4
Calle de los Olmos	4	16	Mapa I	F6
Calle de los Olmos	11	23	Mapa I	F6
Calle de los Olmos	2	2	Mapa I	G6
Calle de los Olmos	1	9	Mapa I	G6
Calle de los Olmos	1	3	Mapa II	G2
Calle de los Olmos	4	16	Mapa II	F3
Calle de los Olmos	11	23	Mapa II	F3
Calle de los Olmos	2	2	Mapa II	G3
Calle de los Olmos	5	9	Mapa II	G3
Calle de Pablo Ruiz Picasso	4	4	Mapa I	D2
Calle de Pablo Ruiz Picasso	1	9	Mapa I	D2
Calle Padre Coloma	1	1	Mapa I	E4
Calle Padre Coloma	1	1	Mapa II	E1
Camino de los Pajares	2	2	Mapa II	G5
Calle Paloma	2	10	Mapa II	F4
Calle Paloma	1	3	Mapa II	F4
Calle Paloma	17	17	Mapa II	F4
Calle del Parque	2	2	Mapa II	F5
Calle del Parque	1	1	Mapa II	F5
Calle del Parque	7	7	Mapa II	F5
Calle de la Paz	175	175	Mapa I	B4
Calle de la Paz	177	178	Mapa I	B4
Calle de la Paz	219	219	Mapa I	B4
Calle de la Paz	175	175	Mapa II	B1
Calle de la Paz	177	178	Mapa II	B1
Calle de la Paz	219	219	Mapa II	B1
Calle de Pedro Antonio de Alarcón	2	12	Mapa II	E4
Calle de Pedro Antonio de Alarcón	1	11	Mapa II	E4
Calle de Pedro de Salinas	2	24	Mapa II	G4
Calle de Pedro de Salinas	1	19	Mapa II	G4
Calle de Pedro de Salinas	25	25	Mapa II	G4
Calle de Pedro Muñoz Seca	8	12	Mapa I	D2
Calle de Pedro Muñoz Seca	7	9	Mapa I	D2

Literal de la vía	Desde	Hasta	Mapa	Hoja
Calle de Pedro Muñoz Seca	4	4	Mapa I	D3
Calle de Pedro Muñoz Seca	3	5	Mapa I	D3
Calle Península	361	372	Mapa I	A3
Calle Península	404	406	Mapa I	A3
Calle Península	373	375	Mapa I	B3
Calle Península	350	350	Mapa I	A4
Calle Península	352	360	Mapa I	A4
Calle Península	262	262	Mapa I	B4
Calle Península	265	265	Mapa I	B4
Calle Península	269D	269D	Mapa I	B4
Calle Península	343	349	Mapa I	B4
Calle Península	351	351	Mapa I	B4
Calle Península	348	348	Mapa II	A1
Calle Península	350	350	Mapa II	A1
Calle Península	352	359	Mapa II	A1
Calle Península	262	262	Mapa II	B1
Calle Península	265	265	Mapa II	B1
Calle Península	269D	269D	Mapa II	B1
Calle Península	343	346	Mapa II	B1
Calle de las Peñas Negras	32D	32D	Mapa I	C2
Calle de las Peñas Negras	34	34	Mapa I	C2
Calle de las Peñas Negras	36D	36D	Mapa I	C2
Calle de las Peñas Negras	38	38	Mapa I	C2
Calle de las Peñas Negras	40	40	Mapa I	C2
Calle de las Peñas Negras	42	42	Mapa I	C2
Calle de las Peñas Negras	44	44	Mapa I	C2
Calle de las Peñas Negras	46	46	Mapa I	C2
Calle de las Peñas Negras	48	52	Mapa I	C2
Calle de las Peñas Negras	58	58	Mapa I	C2
Calle de las Peñas Negras	60	60	Mapa I	C2
Calle de las Peñas Negras	62	62	Mapa I	C2
Calle de las Peñas Negras	64	64	Mapa I	C2
Calle de las Peñas Negras	66	66	Mapa I	C2
Calle de las Peñas Negras	68	68	Mapa I	C2
Calle de las Peñas Negras	70	70	Mapa I	C2
Calle de las Peñas Negras	72	72	Mapa I	C2
Calle de las Peñas Negras	74	74	Mapa I	C2
Calle de las Peñas Negras	76	76	Mapa I	C2
Calle de las Peñas Negras	78	78	Mapa I	C2
Calle de las Peñas Negras	80	80	Mapa I	C2
Calle de las Peñas Negras	82	82	Mapa I	C2
Calle de las Peñas Negras	84	84	Mapa I	C2
Calle el Peral	56	59	Mapa I	G6
Calle el Peral	71	75	Mapa I	G6
Calle el Peral	56	61	Mapa II	G3
Calle el Peral	69	75	Mapa II	G3
Calle el Peral	63	68	Mapa II	G4
Calle Perdiz	2	4	Mapa I	F6

Literal de la vía	Desde	Hasta	Mapa	Hoja
Calle Perdiz	1	1	Mapa I	F6
Calle Perdiz	2	4	Mapa II	F3
Calle Perdiz	1	1	Mapa II	F3
Plaza de la Piedita	1	20	Mapa II	F4
Calle del Pilón	2	8	Mapa II	F4
Calle del Pilón	1	5	Mapa II	F4
Calle del Pinar	4	16	Mapa I	F6
Calle del Pinar	3	17	Mapa I	F6
Calle del Pinar	2	2	Mapa I	G6
Calle del Pinar	1	1	Mapa I	G6
Calle del Pinar	4	16	Mapa II	F3
Calle del Pinar	3	17	Mapa II	F3
Calle del Pinar	2	2	Mapa II	G3
Calle del Pinar	1	1	Mapa II	G3
Calle del Pino	2	10	Mapa II	G4
Calle del Pino	1	7	Mapa II	G4
Calle los Pinos	147	147	Mapa I	B3
Calle los Pinos	149	149	Mapa I	B3
Calle los Pinos	152	152D	Mapa I	B3
Calle los Pinos	154	154	Mapa I	B3
Calle los Pinos	156	156	Mapa I	B3
Calle los Pinos	158	158	Mapa I	B3
Calle los Pinos	169	169	Mapa I	C3
Calle los Pinos	171	171	Mapa I	C3
Calle los Pinos	151	151	Mapa I	B4
Calle los Pinos	160	160	Mapa I	B4
Calle los Pinos	162	162	Mapa I	B4
Calle los Pinos	190	190	Mapa I	B4
Calle los Pinos	194	194	Mapa I	B4
Calle los Pinos	198	198	Mapa I	B4
Calle los Pinos	202	202	Mapa I	B4
Calle los Pinos	204	204	Mapa I	B4
Calle los Pinos	206	206	Mapa I	B4
Calle los Pinos	210	218	Mapa I	B4
Calle los Pinos	190	190	Mapa II	B1
Calle los Pinos	194	194	Mapa II	B1
Calle los Pinos	198	198	Mapa II	B1
Calle los Pinos	202	202	Mapa II	B1
Calle los Pinos	204	204	Mapa II	B1
Calle los Pinos	206	206	Mapa II	B1
Calle los Pinos	210	218	Mapa II	B1
Calle Pinosilla	12	12	Mapa I	E5
Calle Pinosilla	2207	2210	Mapa I	E5
Calle Pinosilla	2217	2217	Mapa I	E5
Calle Pinosilla	3101	3107	Mapa I	E5
Calle Pinosilla	14	14	Mapa I	F5
Calle Pinosilla	2205	2206	Mapa I	F5
Calle Pinosilla	12	12	Mapa II	E2

Literal de la vía	Desde	Hasta	Mapa	Hoja
Calle Pinosilla	2207	2210	Mapa II	E2
Calle Pinosilla	2217	2217	Mapa II	E2
Calle Pinosilla	3101	3107	Mapa II	E2
Calle Pinosilla	14	14	Mapa II	F2
Calle Pinosilla	2205	2206	Mapa II	F2
Calle de Pío Baroja	2	12	Mapa II	E4
Calle de Pío Baroja	1	17	Mapa II	E4
Calle Polux	2	8	Mapa II	G5
Calle Polux	1	7	Mapa II	G5
Calle Pozo de las Nieves	2	34	Mapa II	G4
Calle Pozo de las Nieves	1	33	Mapa II	G4
Travesía Pozo de las Nieves	2	4	Mapa II	G4
Travesía Pozo de las Nieves	1	13	Mapa II	G4
Calle Pozo de las Nieves	36	38	Mapa II	G5
Calle Prado de la Virgen	1	5	Mapa II	F6
Calle de la Presa	494	495	Mapa I	C1
Calle de la Presa	498	498B	Mapa I	C1
Calle de la Presa	4D	17	Mapa I	C2
Calle de la Presa	19	19	Mapa I	C2
Calle de la Presa	21	21	Mapa I	C2
Calle de la Presa	23	23	Mapa I	C2
Calle de la Presa	25	25	Mapa I	C2
Calle de la Presa	27	27	Mapa I	C2
Calle de la Presa	29	29	Mapa I	C2
Calle de la Presa	31	31	Mapa I	C2
Calle de la Presa	86	86	Mapa I	C2
Calle de la Presa	483	487	Mapa I	C2
Calle de la Presa	1	2	Mapa I	C3
Calle de la Presa	13D	13D	Mapa I	C3
Calle de Rafael Alberti	2	8	Mapa I	G6
Calle de Rafael Alberti	1	9	Mapa I	G6
Calle de Rafael Alberti	2	8	Mapa II	G3
Calle de Rafael Alberti	1	9	Mapa II	G3
Calle Ramón del Valle Inclán	2	12	Mapa II	F4
Calle Ramón del Valle Inclán	1	21	Mapa II	F4
Calle del Rancho	6	6	Mapa I	D2
Calle del Rancho	12	12	Mapa I	D2
Calle del Rancho	16	18	Mapa I	D2
Calle del Rancho	22	24	Mapa I	D2
Calle del Rancho	9	27	Mapa I	D2
Calle del Rancho	1	7	Mapa I	D3
Calle de la Ribera	536	559	Mapa I	B1
Calle de la Ribera	561	561	Mapa I	B1
Calle de la Ribera	309	309	Mapa I	B2
Calle de la Ribera	315	317	Mapa I	B2
Calle de la Ribera	321	321	Mapa I	B2
Calle de la Ribera	323	323	Mapa I	B2
Calle de la Ribera	325	325	Mapa I	B2

Literal de la vía	Desde	Hasta	Mapa	Hoja
Calle de la Ribera	506	506	Mapa I	B2
Calle de la Ribera	508	508	Mapa I	B2
Calle de la Ribera	510	510	Mapa I	B2
Calle de la Ribera	512	512	Mapa I	B2
Calle de la Ribera	514	514	Mapa I	B2
Calle de la Ribera	516	516	Mapa I	B2
Calle de la Ribera	533	535	Mapa I	B2
Calle de la Ribera	563	563	Mapa I	B2
Calle de la Ribera	565	565	Mapa I	B2
Calle de la Ribera	567	567	Mapa I	B2
Calle de la Ribera	569	570	Mapa I	B2
Calle de la Ribera	576	576	Mapa I	B2
Calle de la Ribera	578	578	Mapa I	B2
Calle de la Ribera	580	580	Mapa I	B2
Calle de la Ribera	582	582	Mapa I	B2
Calle de la Ribera	584	585	Mapa I	B2
Calle del Río	560	560	Mapa I	B1
Calle del Río	562	562	Mapa I	B1
Calle del Río	564	564	Mapa I	B2
Calle del Río	566	566	Mapa I	B2
Calle del Río	568	568	Mapa I	B2
Calle del Río	571	575	Mapa I	B2
Calle del Río	577	577	Mapa I	B2
Calle del Río	579	579	Mapa I	B2
Calle del Río	581	581	Mapa I	B2
Calle del Río	583	583	Mapa I	B2
Calle del Río	586	600	Mapa I	B2
Calle Risco del Monaguillo	2	22	Mapa II	G4
Calle Risco del Monaguillo	1	13	Mapa II	G4
Calle del Roble	2	4	Mapa II	G4
Calle del Roble	1	5	Mapa II	G4
Calle el Robledal	436D	436D	Mapa I	C4
Calle el Robledal	1401	1405	Mapa I	C4
Calle el Robledal	443	443	Mapa I	B5
Calle el Robledal	1407	1408	Mapa I	B5
Calle el Robledal	1406	1406	Mapa I	C5
Calle el Robledal	436D	436D	Mapa II	C1
Calle el Robledal	1401	1406	Mapa II	C1
Calle el Robledal	443	443	Mapa II	B2
Calle el Robledal	1407	1408	Mapa II	B2
Calle Robledillo	2	12	Mapa I	G6
Calle Robledillo	1	5	Mapa I	G6
Calle Robledillo	2	12	Mapa II	G3
Calle Robledillo	1	5	Mapa II	G3
Calle Robledo	191	191	Mapa I	B3
Calle Robledo	193	193	Mapa I	B3
Calle Robledo	195	195	Mapa I	B3
Calle Robledo	197	197	Mapa I	B3

Literal de la vía	Desde	Hasta	Mapa	Hoja
Calle Robledo	199	199	Mapa I	B3
Calle Robledo	201	201	Mapa I	B3
Calle Robledo	241	241	Mapa I	B3
Calle Robledo	243	243	Mapa I	B3
Calle Robledo	245	245	Mapa I	B3
Calle Robledo	247	247	Mapa I	B3
Calle Robledo	249	249	Mapa I	B3
Calle Robledo	251	251	Mapa I	B3
Calle Robledo	253	253	Mapa I	B3
Calle Robledo	255	255	Mapa I	B3
Calle Robledo	192	192	Mapa I	B4
Calle Robledo	196	196	Mapa I	B4
Calle Robledo	200	200	Mapa I	B4
Calle Robledo	203	203	Mapa I	B4
Calle Robledo	205	205	Mapa I	B4
Calle Robledo	207	207	Mapa I	B4
Calle Robledo	257	257	Mapa I	B4
Calle Robledo	259	261	Mapa I	B4
Calle Robledo	196	196	Mapa II	B1
Calle Robledo	200	200	Mapa II	B1
Calle Robledo	203	203	Mapa II	B1
Calle Robledo	205	205	Mapa II	B1
Calle Robledo	207	207	Mapa II	B1
Calle Robledo	259	261	Mapa II	B1
Calle del Romero	497	497	Mapa I	C1
Calle del Romero	488	490	Mapa I	C2
Calle Rondón	228	228	Mapa I	B3
Calle Rondón	230	230	Mapa I	B3
Calle Rondón	232	232	Mapa I	B3
Calle Rondón	234	235B	Mapa I	B3
Calle Rondón	288	288	Mapa I	B3
Calle Rondón	292	296	Mapa I	B3
Calle Rondón	226	226	Mapa I	C3
Calle Rosa Chacel	2	6	Mapa I	E4
Calle Rosa Chacel	3	5	Mapa I	E4
Calle Rosa Chacel	2	6	Mapa II	E1
Calle Rosa Chacel	3	5	Mapa II	E1
Calle del Rosal	2	6	Mapa I	D3
Calle del Rosal	3	5	Mapa I	D3
Calle del Rosal	9	13	Mapa I	D3
Calle de Rosalía de Castro	2	68	Mapa I	G6
Calle de Rosalía de Castro	1	15	Mapa I	G6
Calle de Rosalía de Castro	19	19	Mapa I	G6
Calle de Rosalía de Castro	2	68	Mapa II	G3
Calle de Rosalía de Castro	1	15	Mapa II	G3
Calle de Rosalía de Castro	19	19	Mapa II	G3
Calle de Rubén Darío	2	2	Mapa I	E3
Calle de Rubén Darío	7	11	Mapa I	E3


Literal de la vía	Desde	Hasta	Mapa	Hoja
Calle de Rubén Darío	1	5	Mapa I	E4
Calle de Ruperto Chapí	6	10	Mapa I	G5
Calle de Ruperto Chapí	3	9	Mapa I	G5
Calle de Ruperto Chapí	2	4	Mapa I	H5
Calle de Ruperto Chapí	1	1B	Mapa I	H5
Calle de Ruperto Chapí	6	10	Mapa II	G2
Calle de Ruperto Chapí	1B	9	Mapa II	G2
Calle de Ruperto Chapí	2	4	Mapa II	H2
Calle de Ruperto Chapí	1	1A	Mapa II	H2
Plaza de Sagasta	1	12	Mapa II	F4
Calle de Sagasta	2	28	Mapa II	F4
Calle de Sagasta	1	33	Mapa II	F4
Paseo San Antonio de Padua	2	38	Mapa II	G4
Paseo San Antonio de Padua	1	23	Mapa II	G4
Calle San Francisco	2	10	Mapa II	F5
Calle San Francisco	1	7	Mapa II	F5
Calle San Pablo	2	12	Mapa II	F5
Calle San Pablo	1	9	Mapa II	F5
Calle San Pedro	2	8	Mapa II	F5
Calle San Pedro	1	11	Mapa II	F5
Camino San Sebastián	2	38	Mapa II	G5
Camino San Sebastián	1	15	Mapa II	G5
Travesía de San Sebastián	2	14	Mapa II	G5
Travesía de San Sebastián	1	7	Mapa II	G5
Calle de Santa María	2	24	Mapa II	F4
Calle de Santa María	1	17	Mapa II	F4
Calle Santa Teresa de Jesús	2	22	Mapa II	F5
Calle Santa Teresa de Jesús	1	15	Mapa II	F5
Calle Santiago Apóstol	2	4	Mapa II	F5
Calle Santiago Apóstol	1	3	Mapa II	F5
Calle Santo Tomás	2	4	Mapa II	F4
Calle Santo Tomás	1	13	Mapa II	F4
Calle Santo Tomás	6	6	Mapa II	F5
Calle Santo Tomás	15	19	Mapa II	F5
Calle de los Sauces	2	6	Mapa I	F5
Calle de los Sauces	15	29	Mapa I	F5
Calle de los Sauces	1	13	Mapa I	G5
Calle de los Sauces	8	8	Mapa I	F6
Calle de los Sauces	31	35	Mapa I	F6
Calle de los Sauces	2	8	Mapa II	F2
Calle de los Sauces	15	33	Mapa II	F2
Calle de los Sauces	1	13	Mapa II	G2
Calle de los Sauces	35	35	Mapa II	F3
Calle del Tamarindo	16	28	Mapa I	F5
Calle del Tamarindo	5	11	Mapa I	F5
Calle del Tamarindo	2	14	Mapa I	G5
Calle del Tamarindo	1	3	Mapa I	G5
Calle del Tamarindo	30	36	Mapa I	F6

Literal de la vía	Desde	Hasta	Mapa	Hoja
Calle del Tamarindo	13	15	Mapa I	F6
Calle del Tamarindo	16	30	Mapa II	F2
Calle del Tamarindo	5	13	Mapa II	F2
Calle del Tamarindo	2	14	Mapa II	G2
Calle del Tamarindo	1	3	Mapa II	G2
Calle del Tamarindo	32	36	Mapa II	F3
Calle del Tamarindo	15	15	Mapa II	F3
Calle de Tirso de Molina	2	8	Mapa I	D3
Calle de Tirso de Molina	1	13	Mapa I	D3
Calle Tomillo	1B	1B	Mapa I	C1
Calle Tomillo	491	493	Mapa I	C1
Calle Tomillo	496	497	Mapa I	C1
Calle Tomillo	499	500	Mapa I	C1
Calle Tomillo	504	504	Mapa I	C1
Calle de los Toreros	2	4	Mapa II	F4
Calle de los Toreros	1	5	Mapa II	F4
Calle de los Toreros	6	16	Mapa II	G4
Calle de los Toreros	7	15	Mapa II	G4
Calle Traspalacio	2	62B	Mapa II	F4
Calle Traspalacio	1	43	Mapa II	F4
Plaza de Traspalacio	1	13	Mapa II	F4
Calle Truesiade	10	10	Mapa I	C3
Calle Truesiade	14I	14I	Mapa I	C3
Calle Truesiade	9	9	Mapa I	C3
Calle Truesiade	13	15	Mapa I	C3
Calle Umbrías	2	8	Mapa II	G4
Calle Umbrías	1	11	Mapa II	G4
Calle Urogallo	1	17	Mapa II	F4
Calle del Valle	166	166	Mapa I	B3
Calle del Valle	170	170	Mapa I	B3
Calle del Valle	172	172	Mapa I	B3
Calle del Valle	174	174	Mapa I	B3
Calle del Valle	227	227	Mapa I	B3
Calle del Valle	229	229	Mapa I	B3
Calle del Valle	231	231	Mapa I	B3
Calle del Valle	233	233	Mapa I	B3
Calle del Valle	235	235	Mapa I	B3
Calle del Valle	142	142	Mapa I	C3
Calle del Valle	183	183	Mapa I	C3
Calle del Valle	185	189	Mapa I	C3
Calle del Valle	220	226	Mapa I	C3
Avenida de los Valles	2	30	Mapa II	F5
Avenida de los Valles	1	27	Mapa II	F5
Calle de Valsequillo	2343	2343	Mapa I	H4
Calle de Valsequillo	2	6	Mapa I	G5
Calle de Valsequillo	1	5	Mapa I	G5
Calle de Valsequillo	2343	2343	Mapa II	H1
Calle de Valsequillo	2	6	Mapa II	G2

Literal de la vía	Desde	Hasta	Mapa	Hoja
Calle de Valsequillo	1	5	Mapa II	G2
Calle de la Vía Láctea	2	16	Mapa II	G5
Calle de la Vía Láctea	62	92	Mapa II	G5
Calle de la Vía Láctea	96	96	Mapa II	G5
Calle de la Vía Láctea	1	17	Mapa II	G5
Calle de la Vía Láctea	49	79	Mapa II	G5
Calle de la Vía Láctea	18	60	Mapa II	G6
Calle de la Vía Láctea	19	47	Mapa II	G6
Calle de Vicente Aleixandre	2	18	Mapa II	E4
Calle de Vicente Aleixandre	1	33	Mapa II	E4
Avenida de Virgen de Navahonda	2	18	Mapa II	F4
Avenida de Virgen de Navahonda	1	17	Mapa II	F4
Avenida de Virgen de Navahonda	20	32	Mapa II	F5
Avenida de Virgen de Navahonda	19	25	Mapa II	F5
Calle del Zarzal	2	12	Mapa II	F4
Calle Zurich	38	48	Mapa I	D3
Calle Zurich	61A	61B	Mapa I	D3
Calle Zurich	55	61C	Mapa I	D4
Calle Zurich	67	67	Mapa I	D4
Calle Zurich	14	16D	Mapa I	E4
Calle Zurich	20	30	Mapa I	E4
Calle Zurich	34	34	Mapa I	E4
Calle Zurich	13	53	Mapa I	E4
Calle Zurich	6	12	Mapa I	F4
Calle Zurich	7	11	Mapa I	F4
Calle Zurich	2	4	Mapa I	F5
Calle Zurich	1	5	Mapa I	F5
Calle Zurich	55	55	Mapa II	D1
Calle Zurich	14	16D	Mapa II	E1
Calle Zurich	20	30	Mapa II	E1
Calle Zurich	11	53	Mapa II	E1
Calle Zurich	4	12	Mapa II	F1
Calle Zurich	7	9	Mapa II	F1
Calle Zurich	2	2	Mapa II	F2
Calle Zurich	1	5	Mapa II	F2
Calle Zurich (Urbanización La Saleta)	1	16	Mapa I	E4
Calle Zurich (Urbanización La Saleta)	1	16	Mapa II	E1

LEYENDA

Nucleos

 Nucleo



 Diseminado

Parcelas Rústicas de Catastro





Construcciones Urbanas de Catastro

 Resto de valores  JD; PARQUE; ZV  Otros

 FUT; TEN; ZD  PI


Construcción rústica

 Resto de valores  JD; PARQUE; ZV  Otros


 FUT; TEN; ZD  PI

IEEE_PRODATOS_VIAL

Municipios

 Municipios


NMCL_HOSPITAL

 Hospitales

Centros de salud



Administraciones públicas

 Casas consistoriales de los Aytos. de la C. Madrid

 Sedes de las Consejerías de la C. Madrid

Estaciones de cercanías



Estaciones de metro




IEEE_PRODATOS_VIAL


 Autopista de peaje; Autovía  Otras; Acceso ; Travesía; Camino

 Carretera

Nucleos

 Nucleos

Secciones censales

 Sección Censal

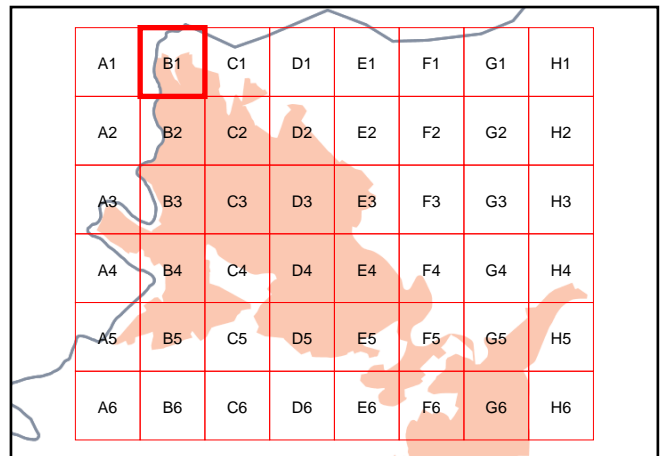
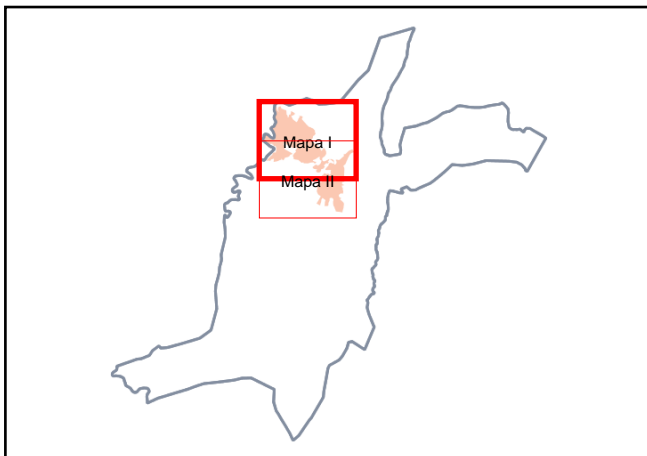
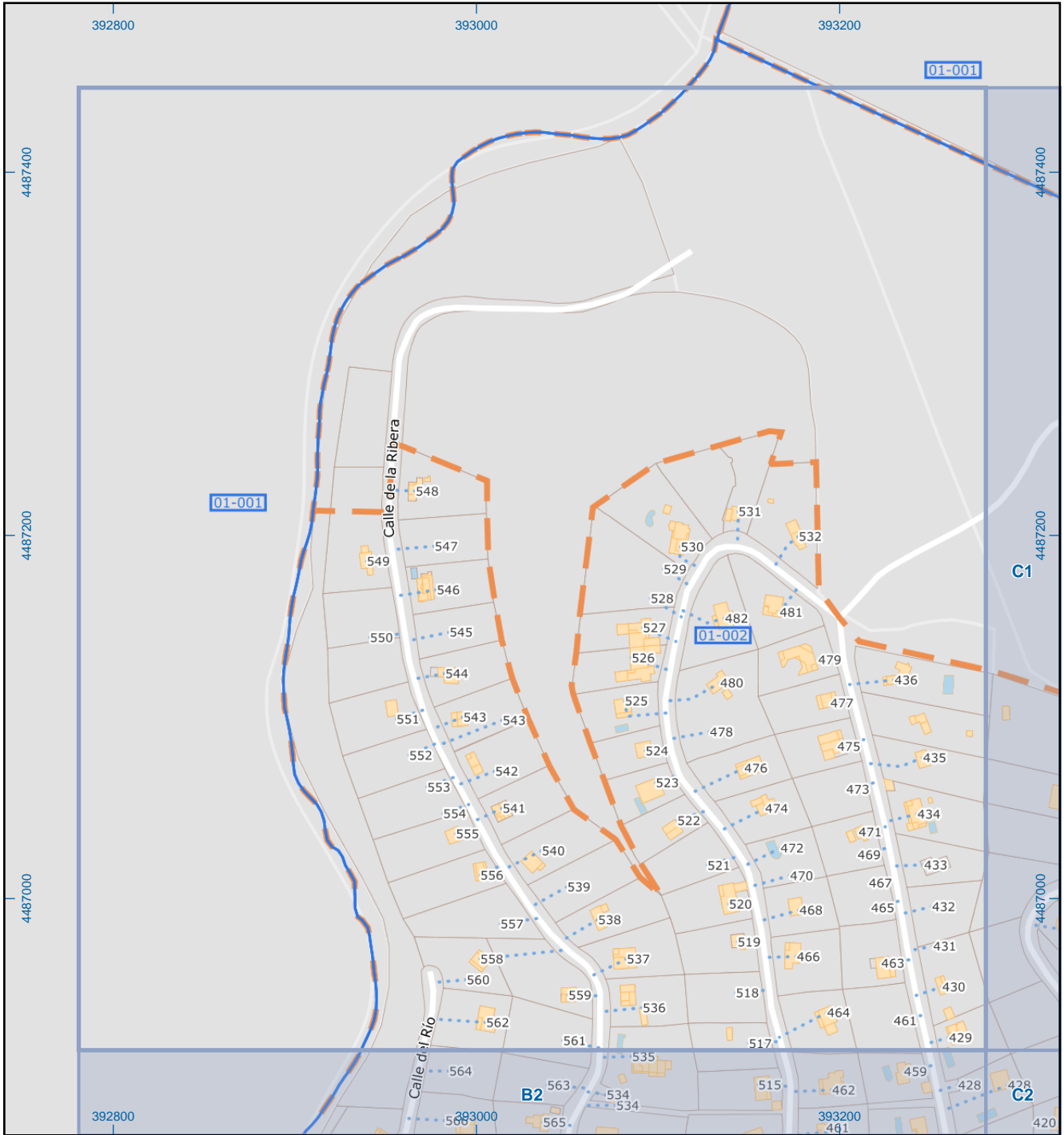
Apps

Paseillos



IEEE_PRODATOS_VIAL

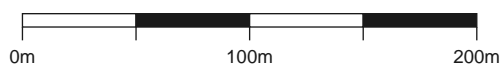




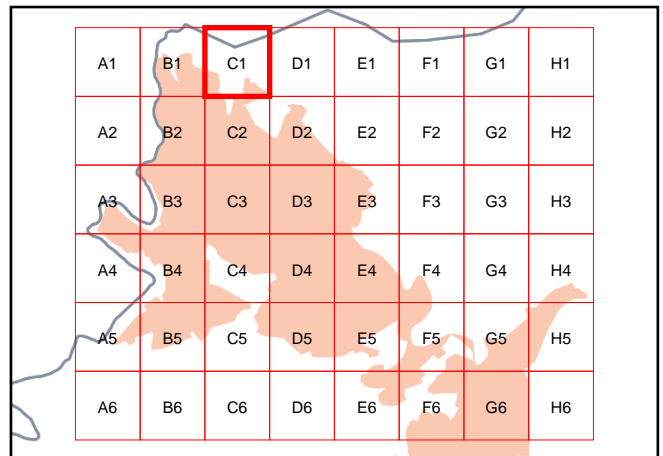
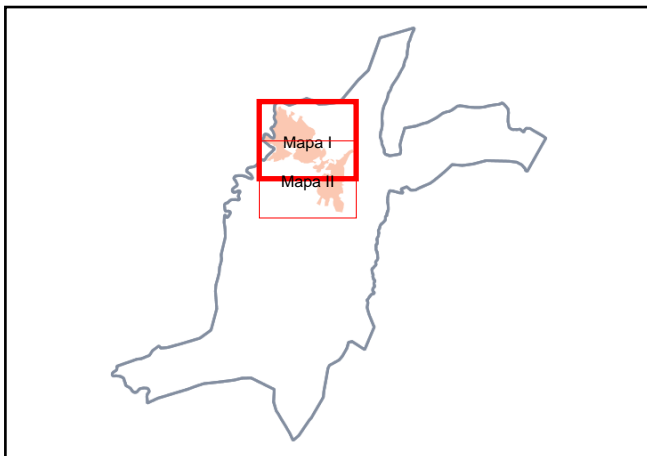
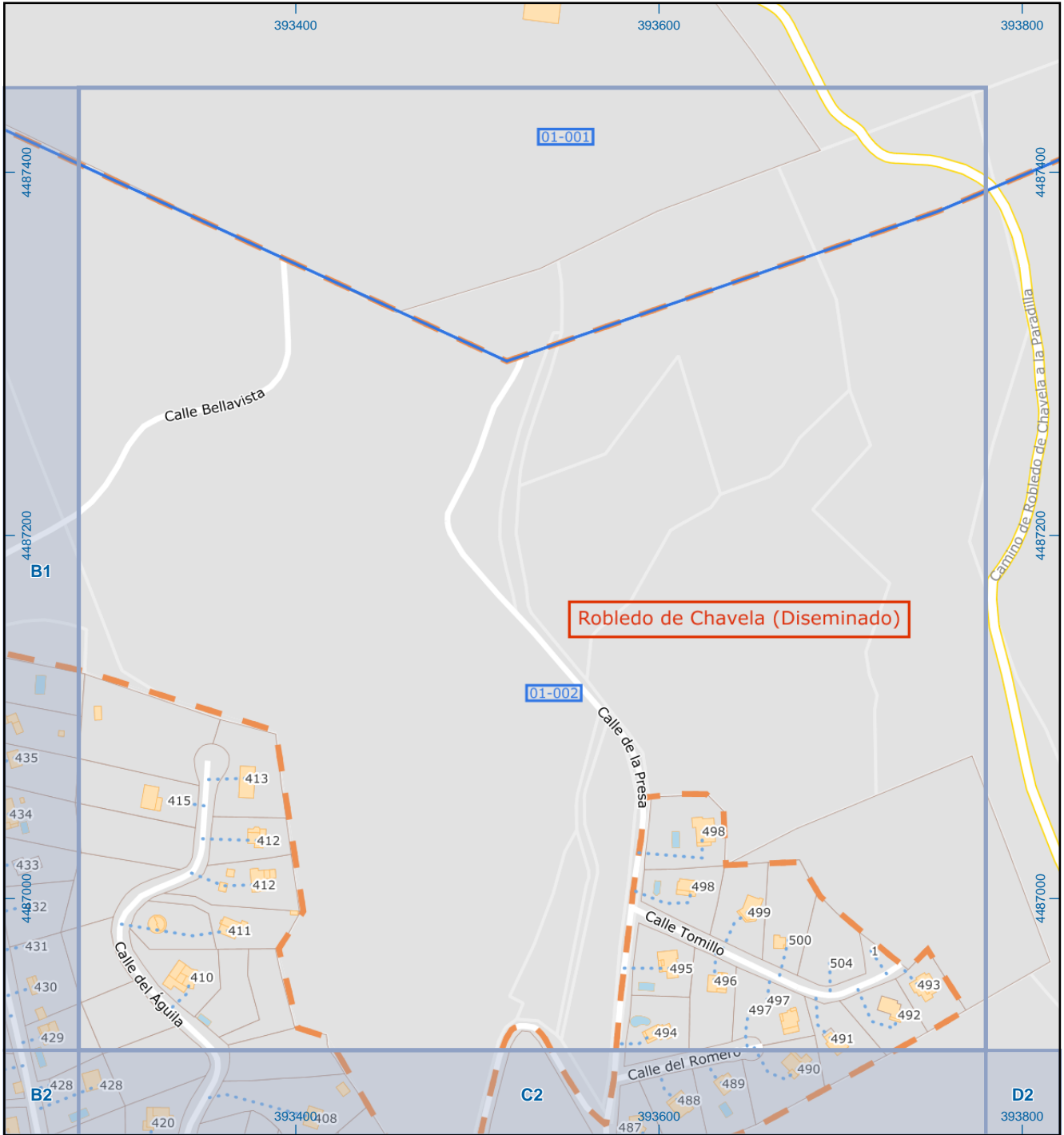
Robledo de Chavela



Dirección General de Economía e Industria
CONSEJERÍA DE ECONOMÍA, HACIENDA Y EMPLEO



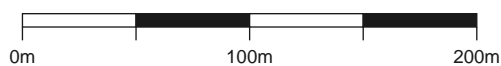
Mapa I - B1



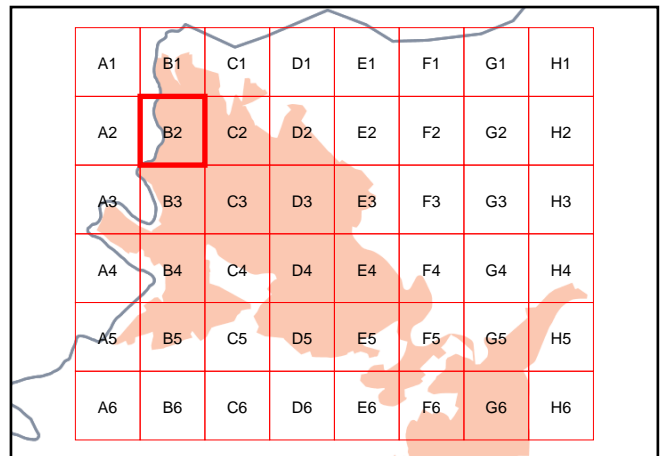
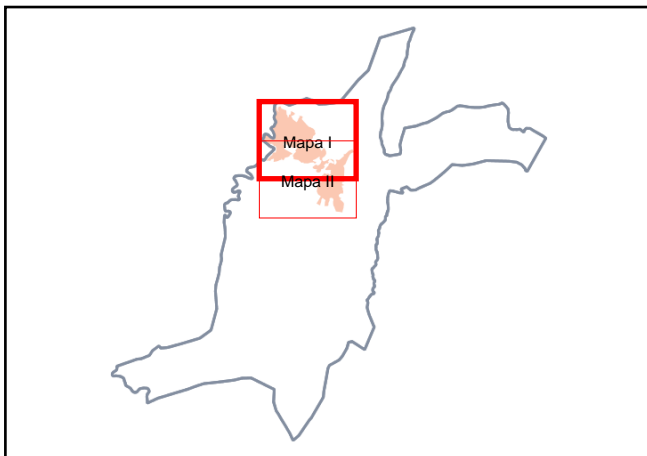
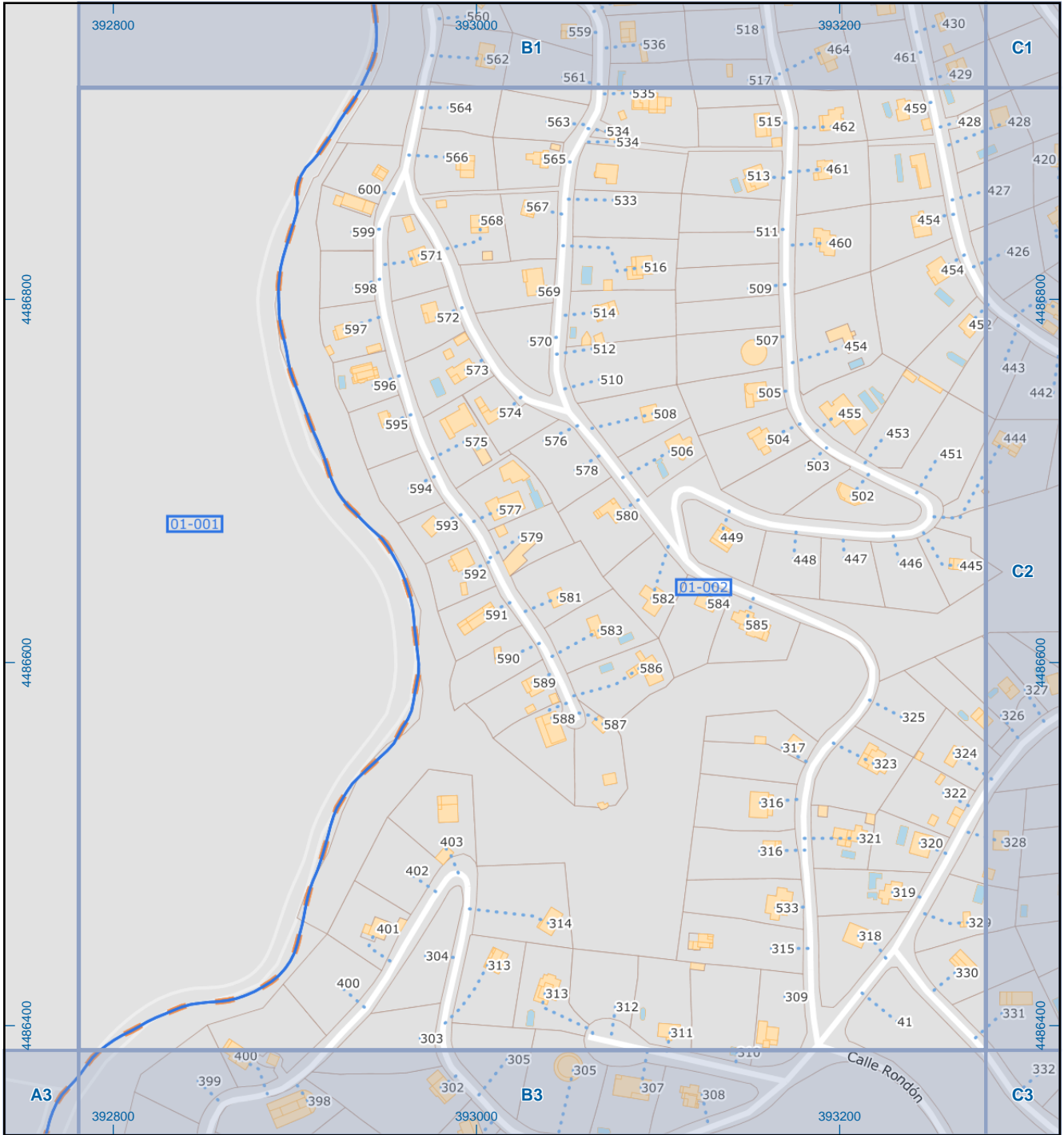
Robledo de Chavela



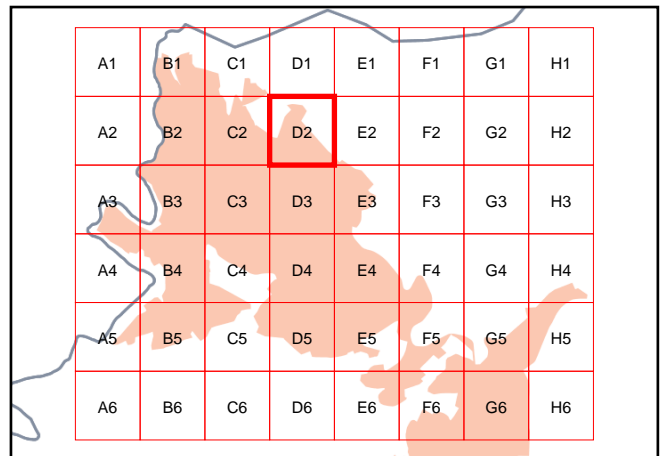
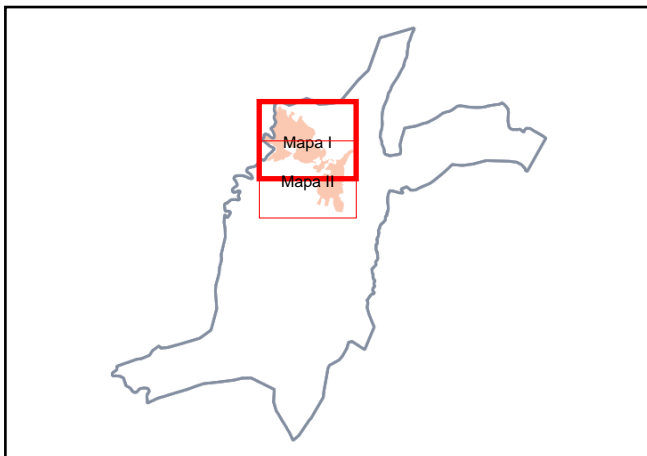
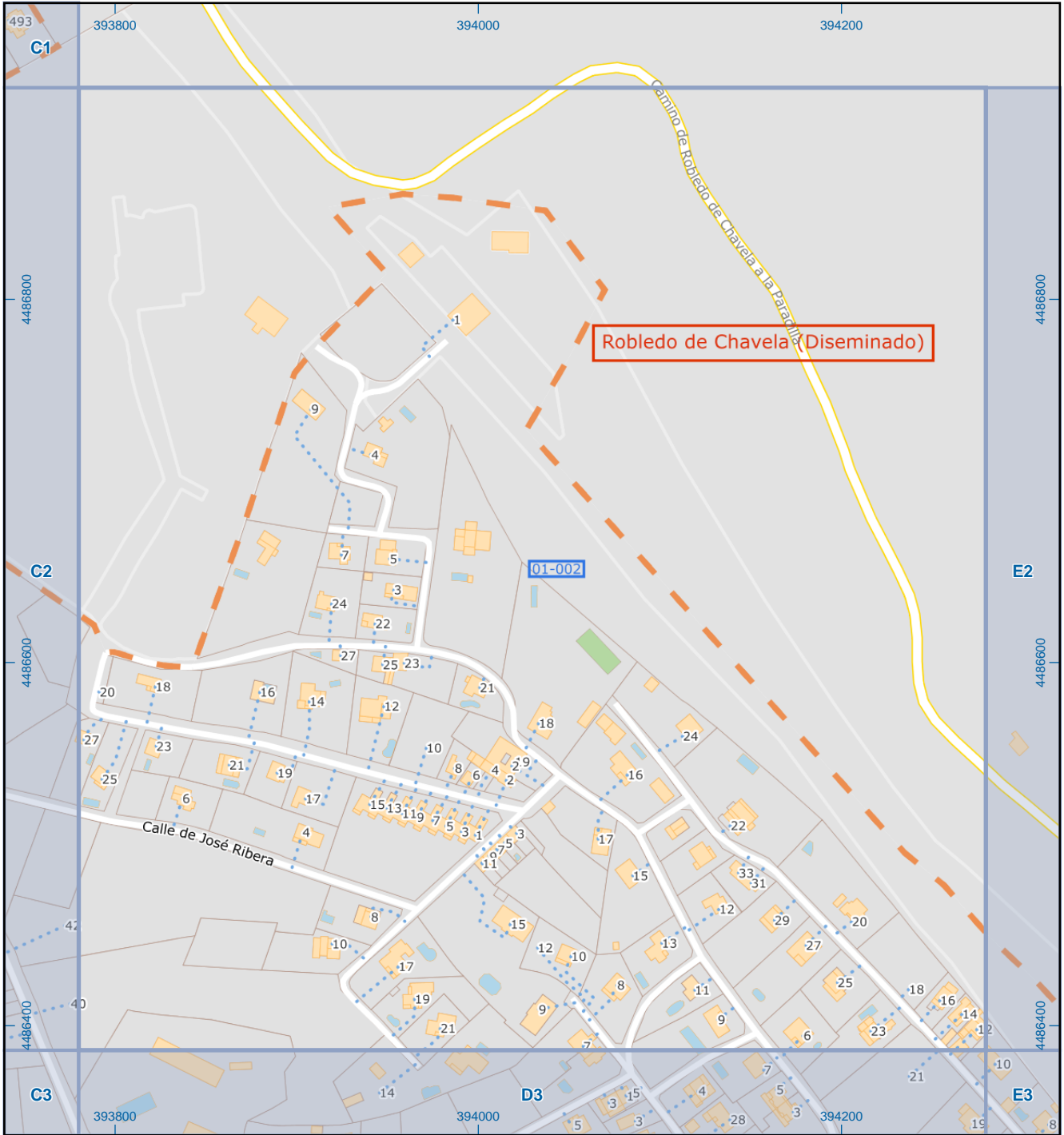
Dirección General de Economía e Industria
 CONSEJERÍA DE ECONOMÍA, HACIENDA Y EMPLEO



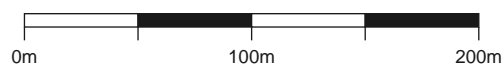
Mapa I - C1

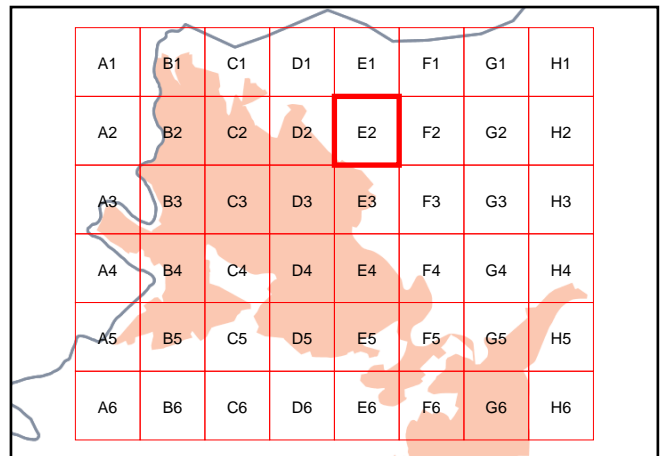
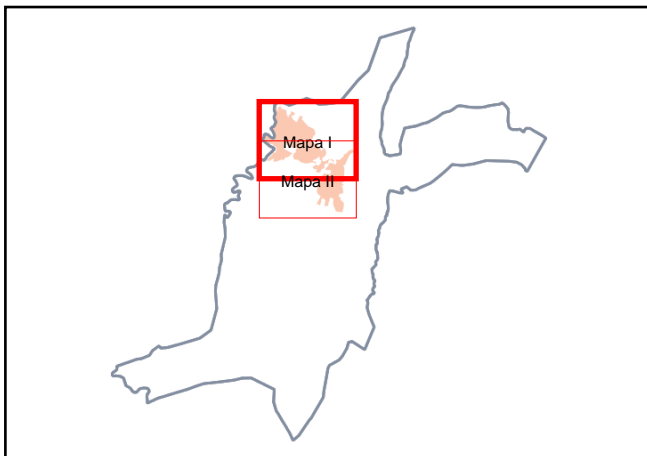
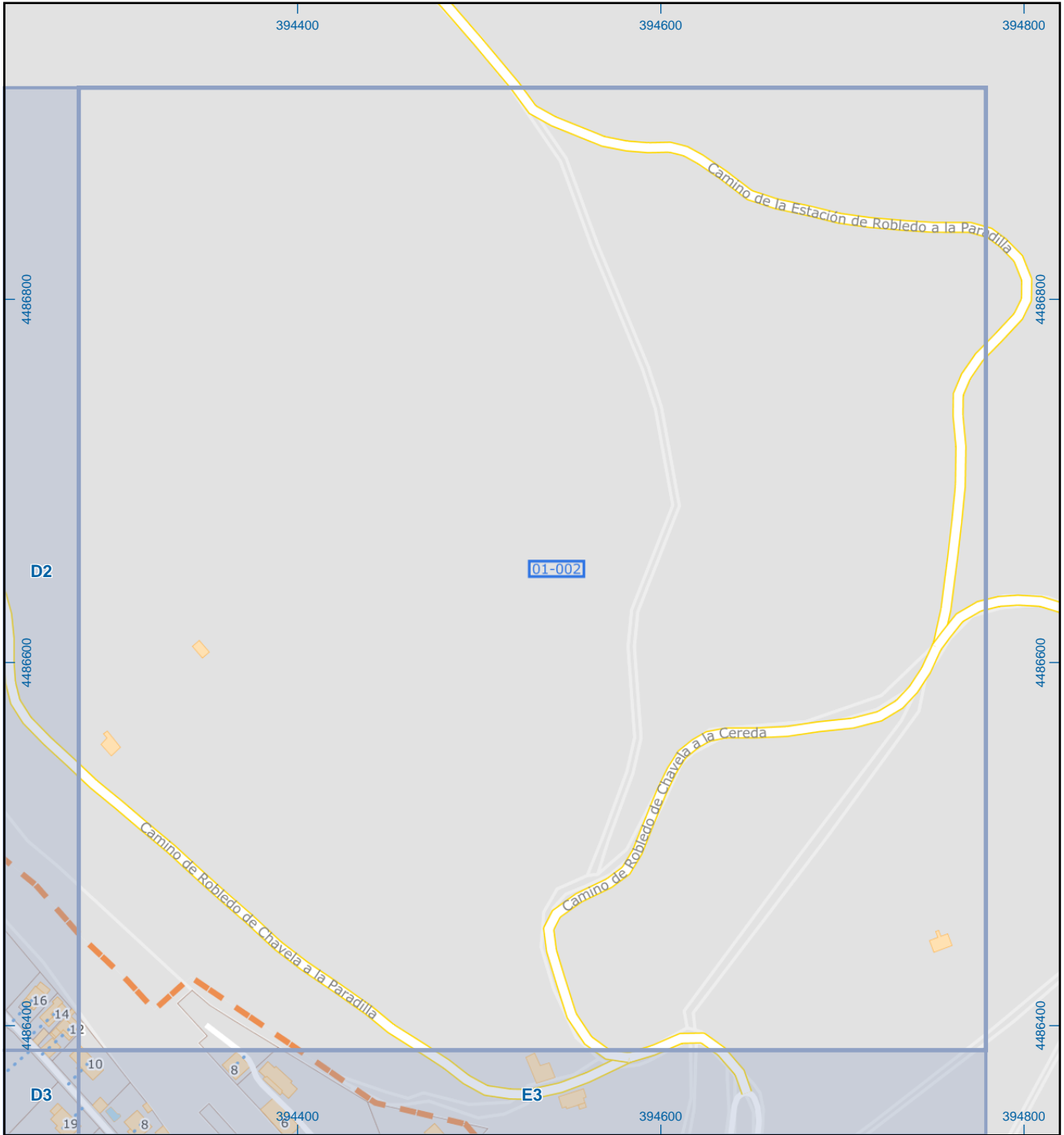


Robledo de Chavela



Robledo de Chavela

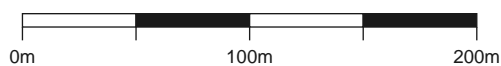




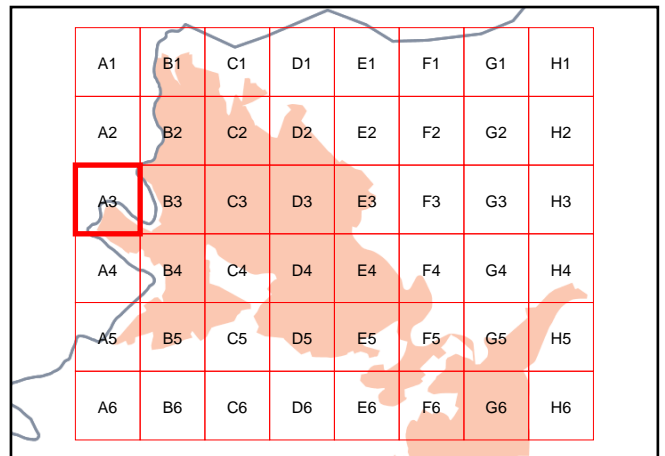
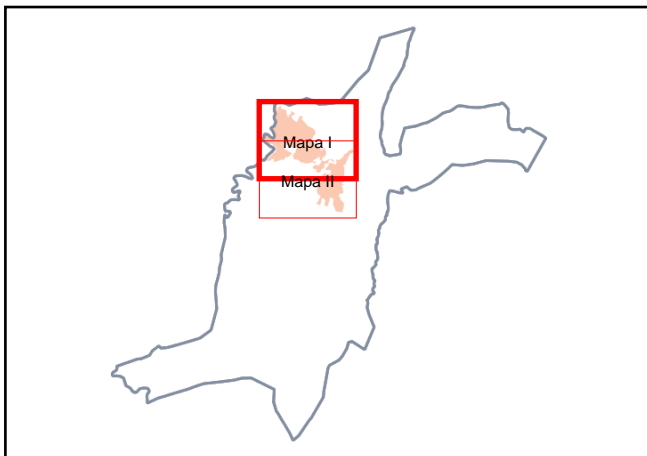
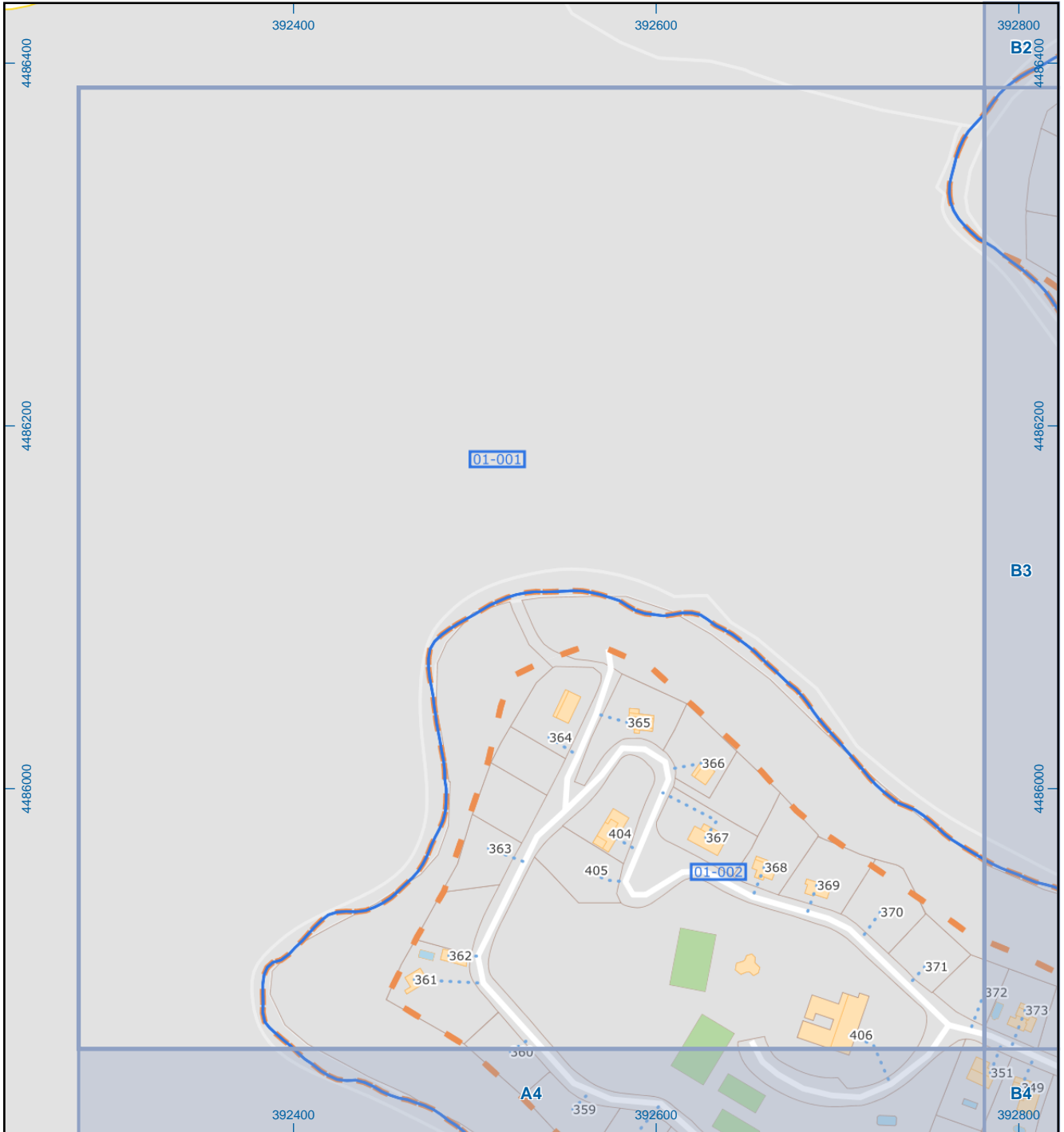
Robledo de Chavela



Dirección General de Economía e Industria
CONSEJERÍA DE ECONOMÍA, HACIENDA Y EMPLEO



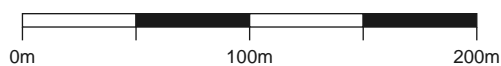
Mapa I - E2



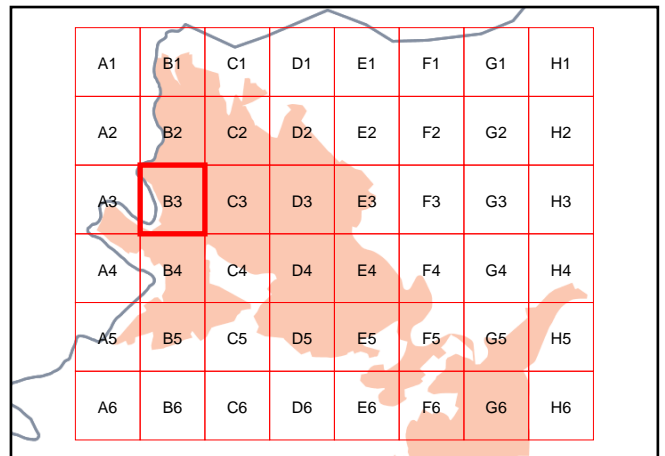
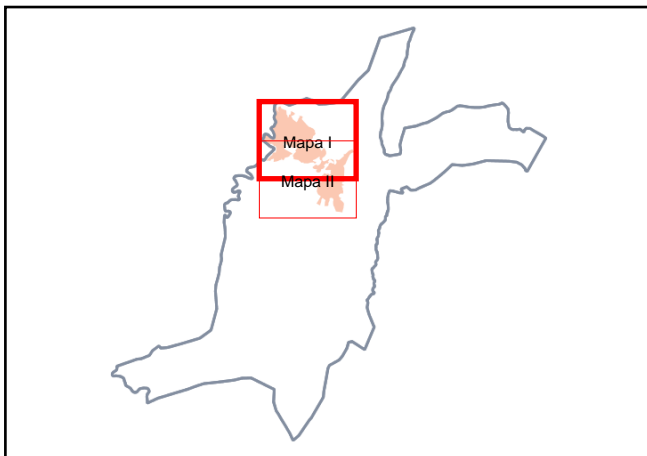
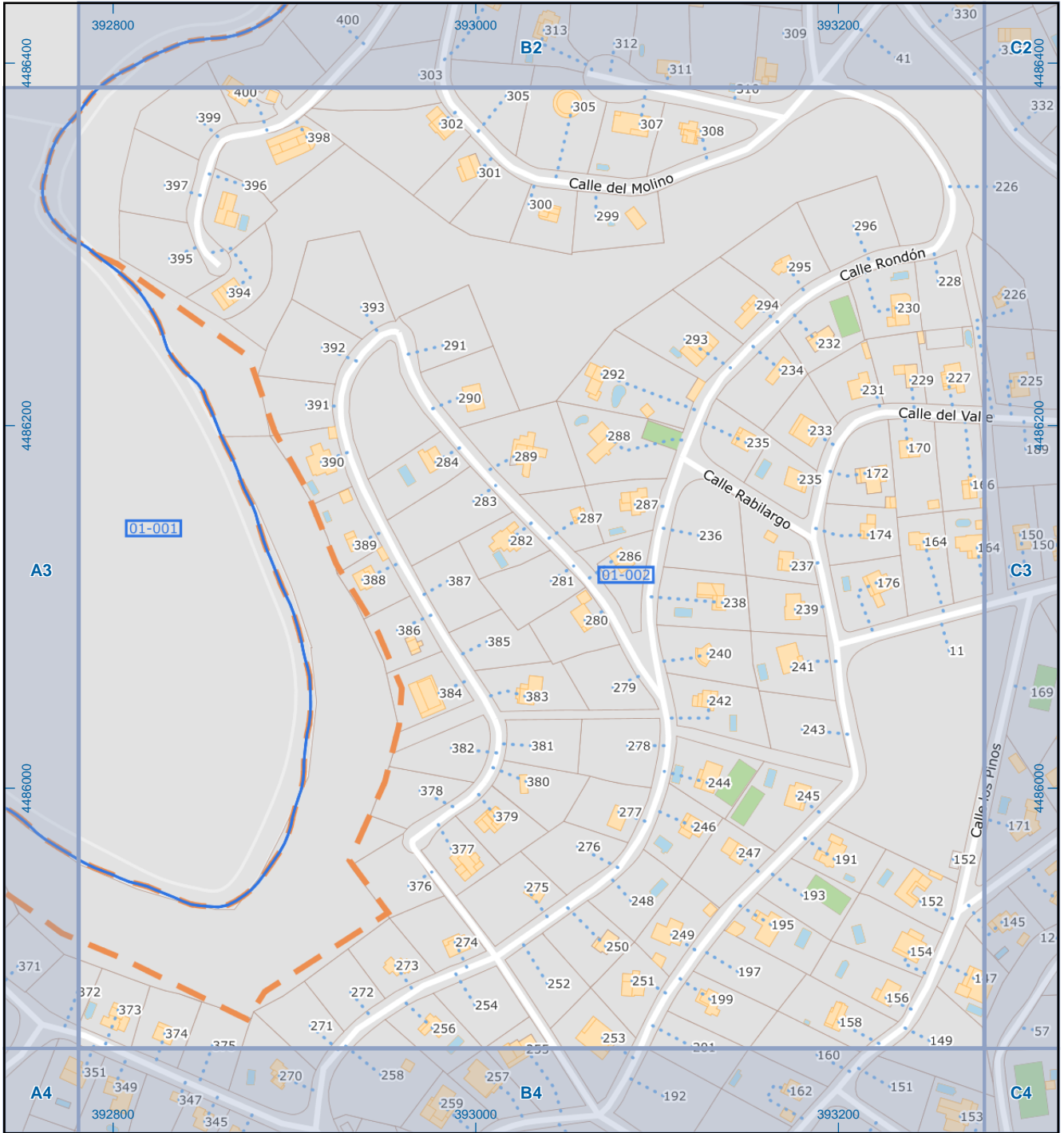
Robledo de Chavela



Dirección General de Economía e Industria
 CONSEJERÍA DE ECONOMÍA, HACIENDA Y EMPLEO



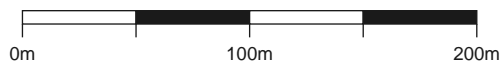
Mapa I - A3

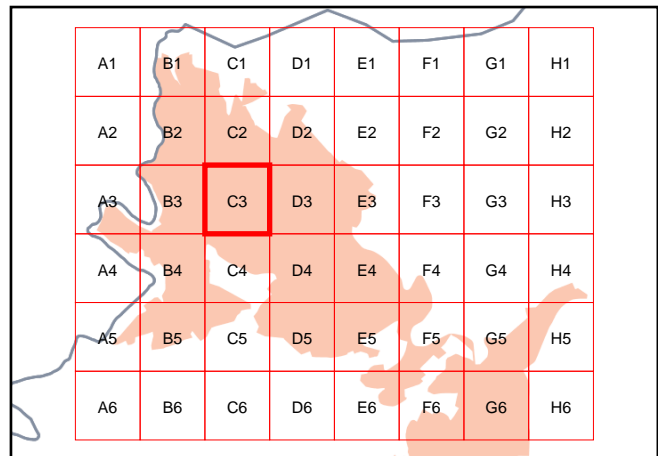
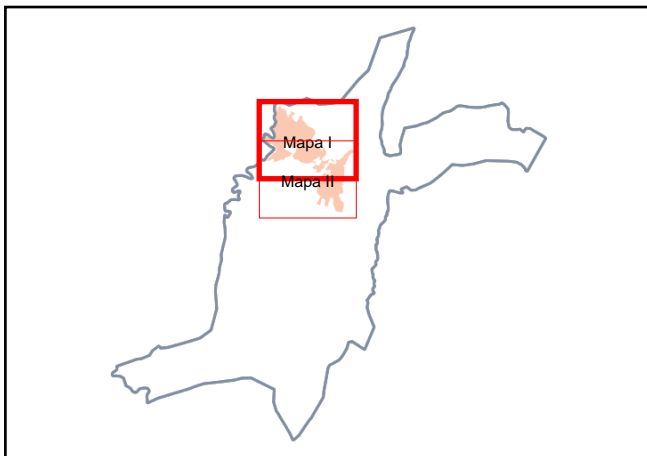
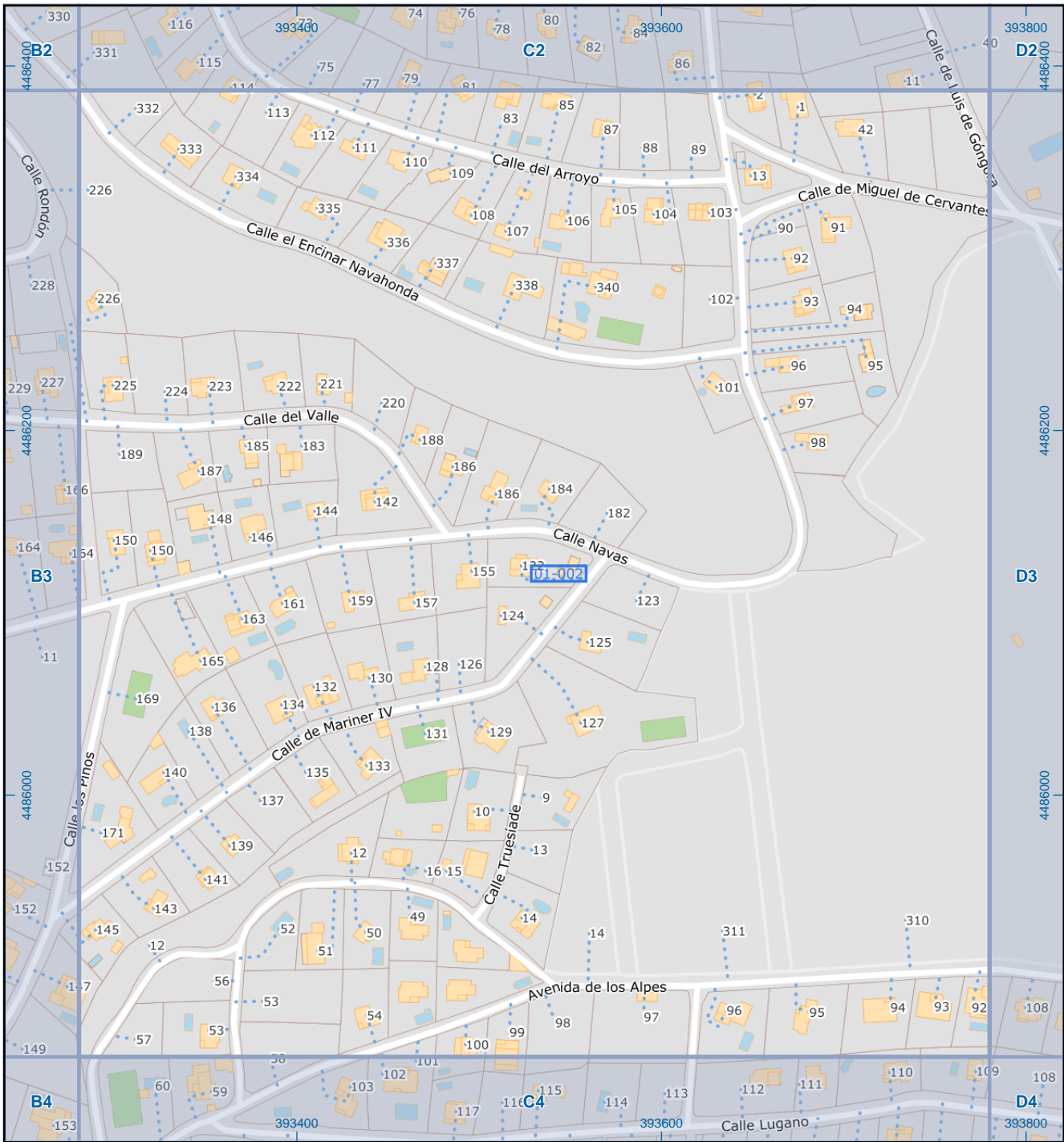


Robledo de Chavela



Dirección General de Economía e Industria
 CONSEJERÍA DE ECONOMÍA, HACIENDA Y EMPLEO

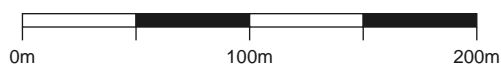




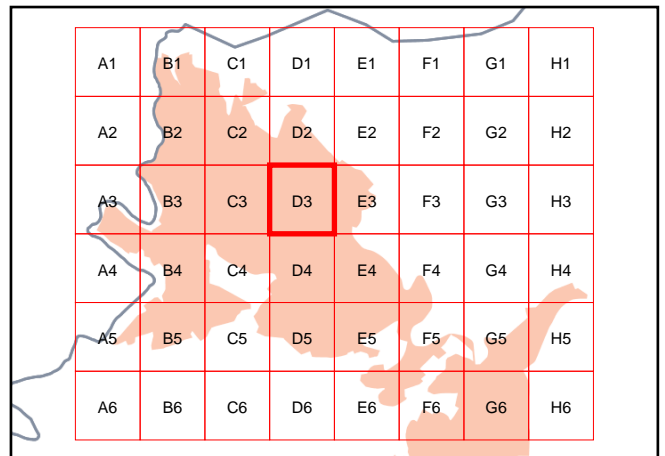
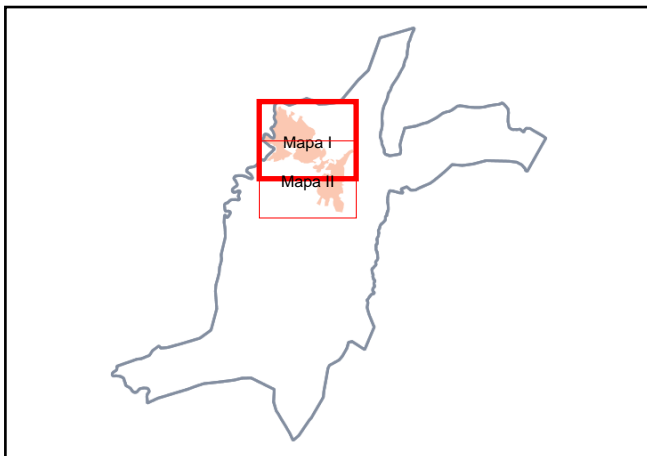
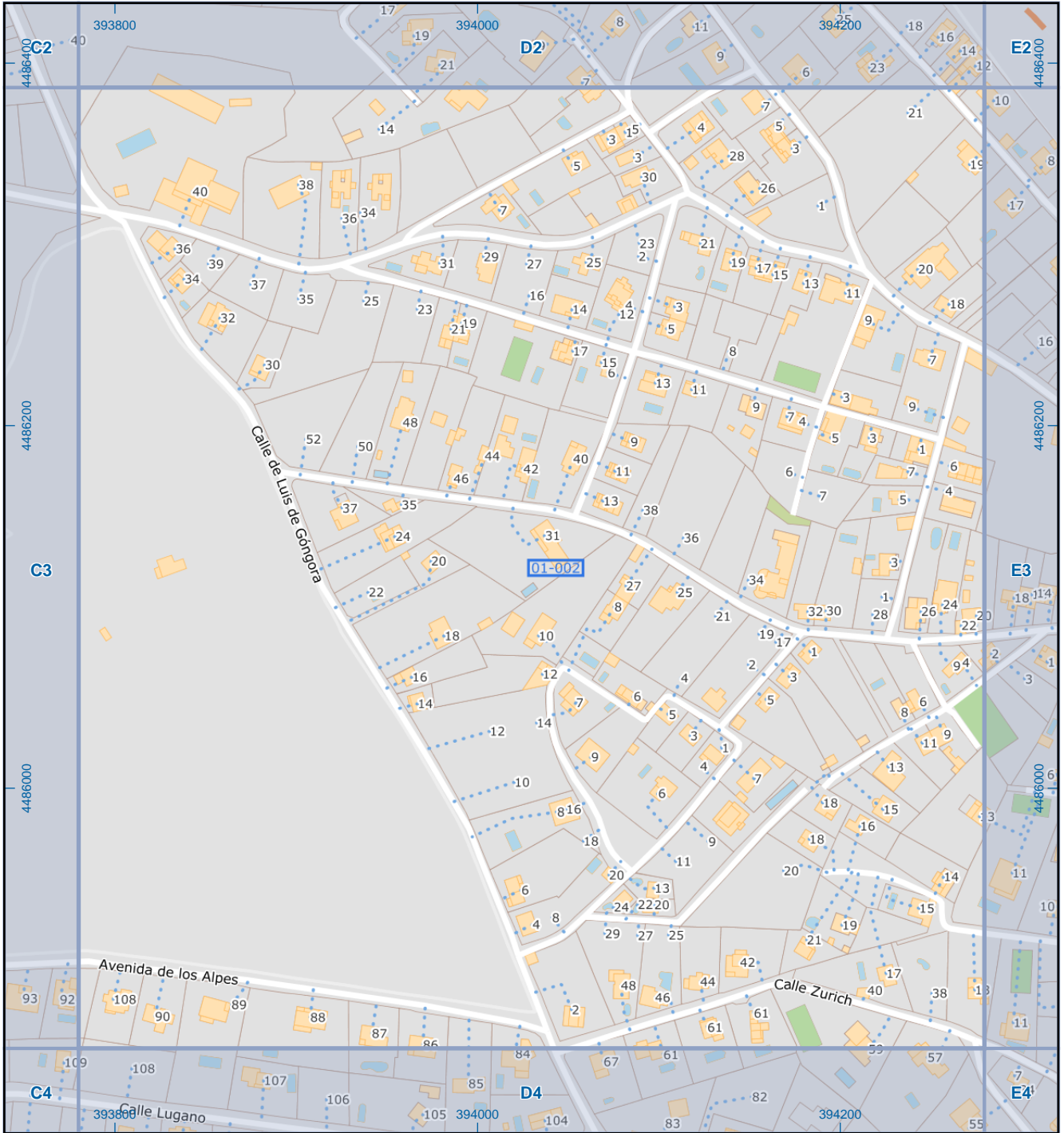
Robledo de Chavela



Dirección General de Economía e Industria
 CONSEJERÍA DE ECONOMÍA, HACIENDA Y EMPLEO



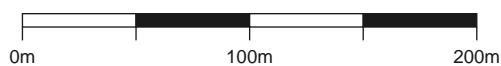
Mapa I - C3



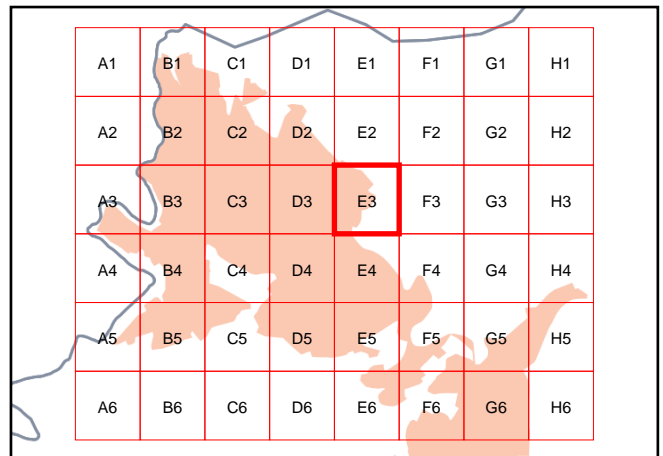
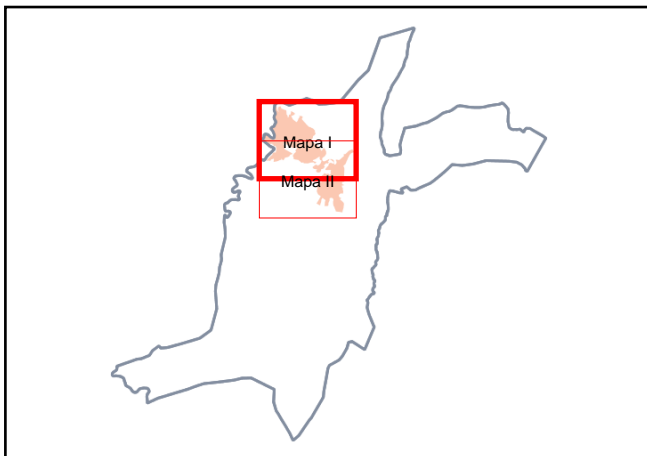
Robledo de Chavela



Dirección General de Economía e Industria
 CONSEJERÍA DE ECONOMÍA, HACIENDA Y EMPLEO



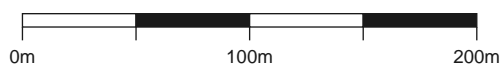
Mapa I - D3



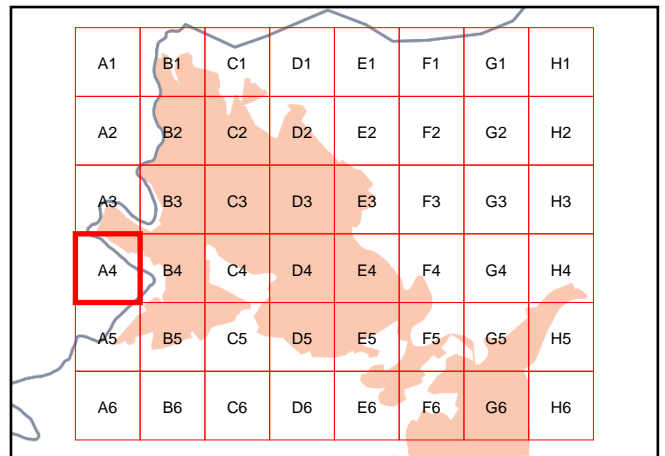
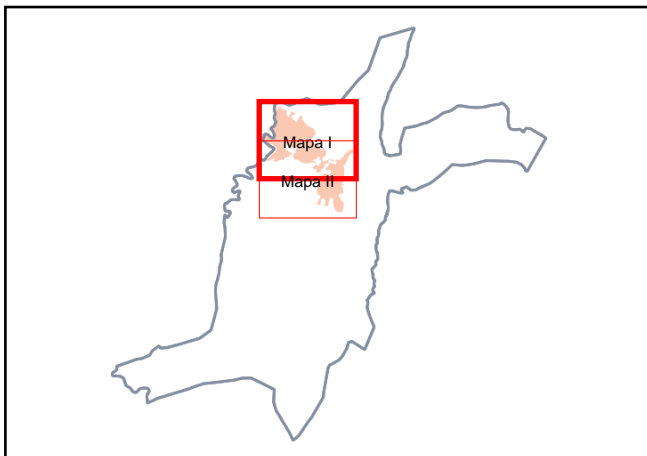
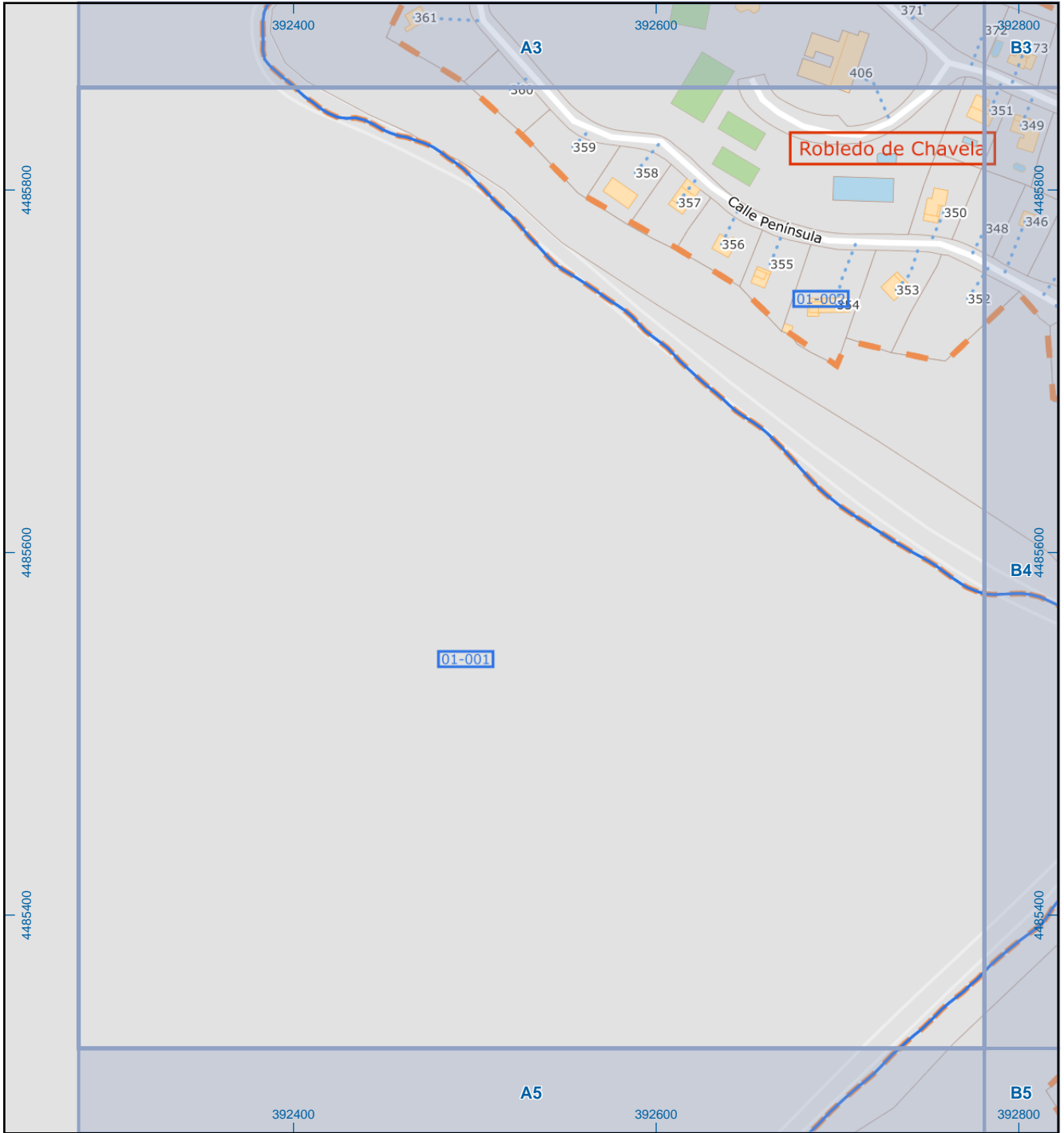
Robledo de Chavela



Dirección General de Economía e Industria
 CONSEJERÍA DE ECONOMÍA, HACIENDA Y EMPLEO



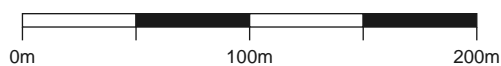
Mapa I - E3

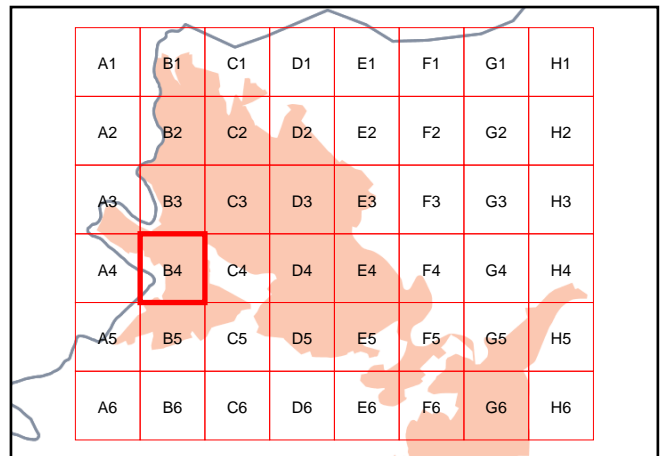
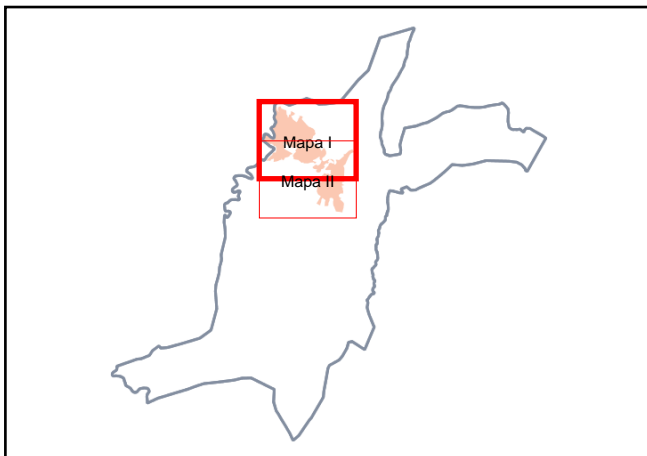
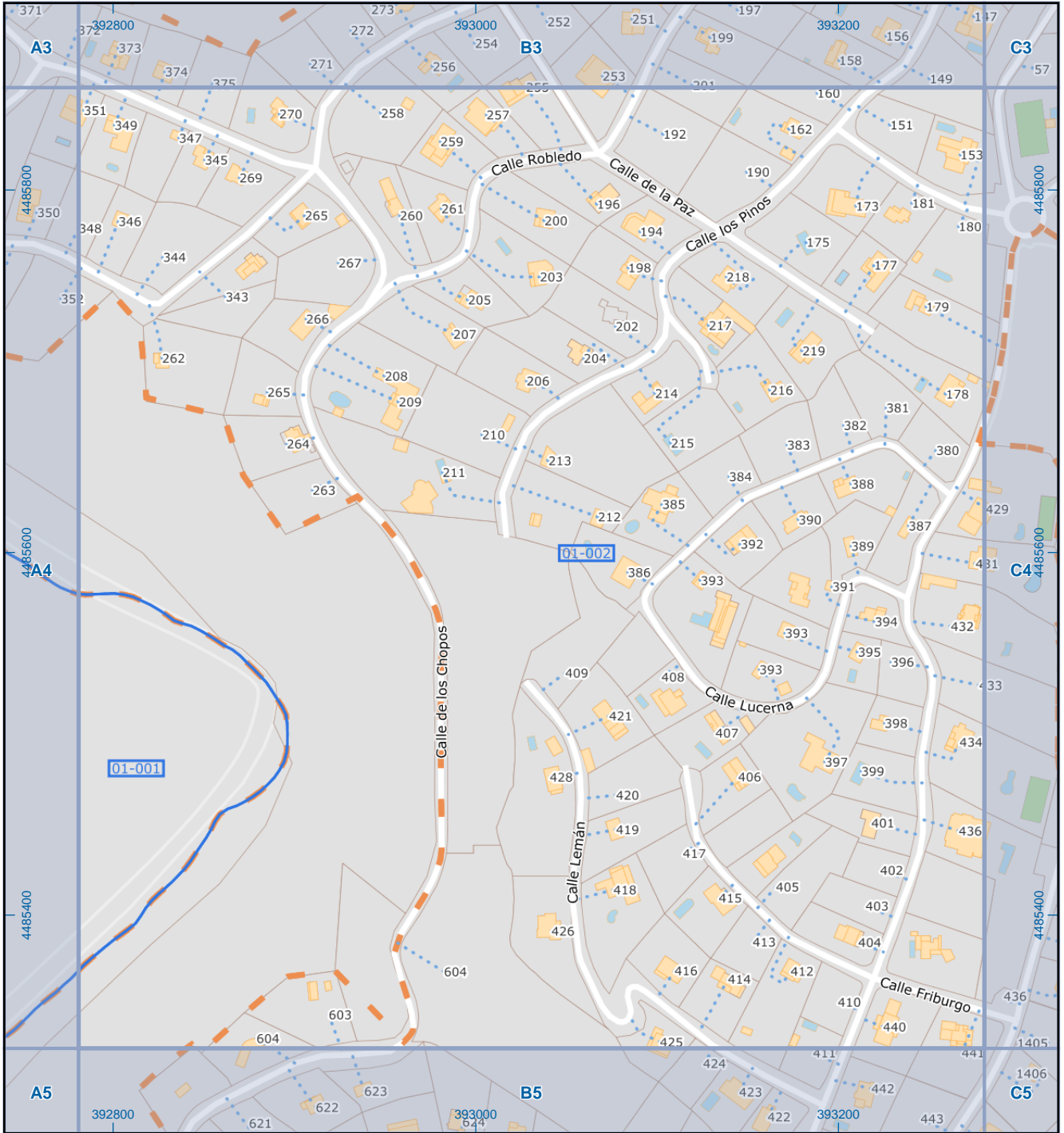


Robledo de Chavela

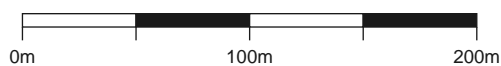


Dirección General de Economía e Industria
 CONSEJERÍA DE ECONOMÍA, HACIENDA Y EMPLEO



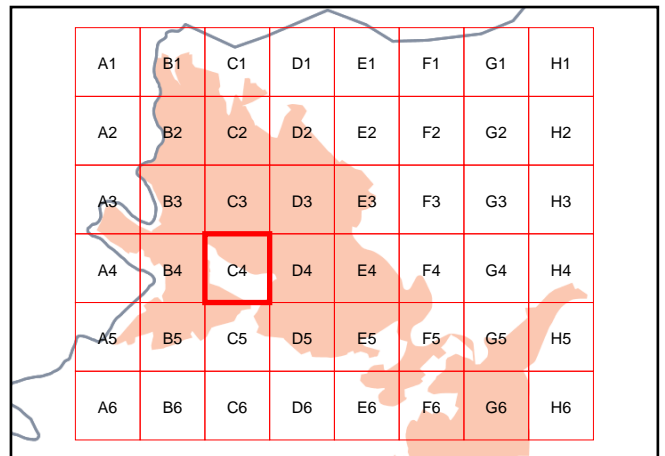
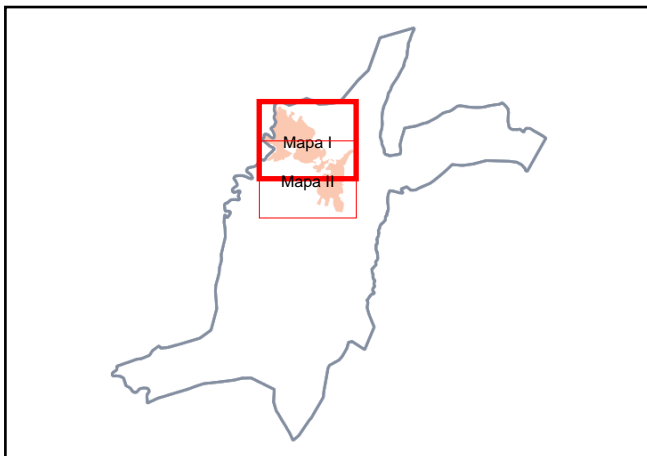


Robledo de Chavela





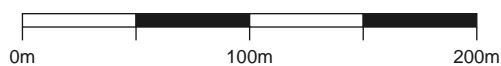
Robledo de Chavela (Diseminado)



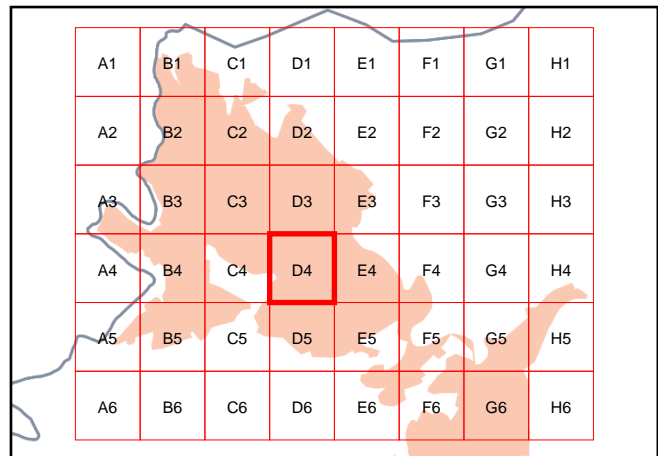
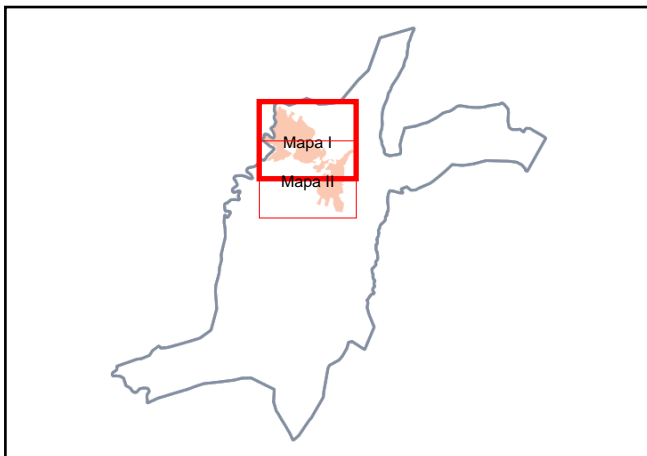
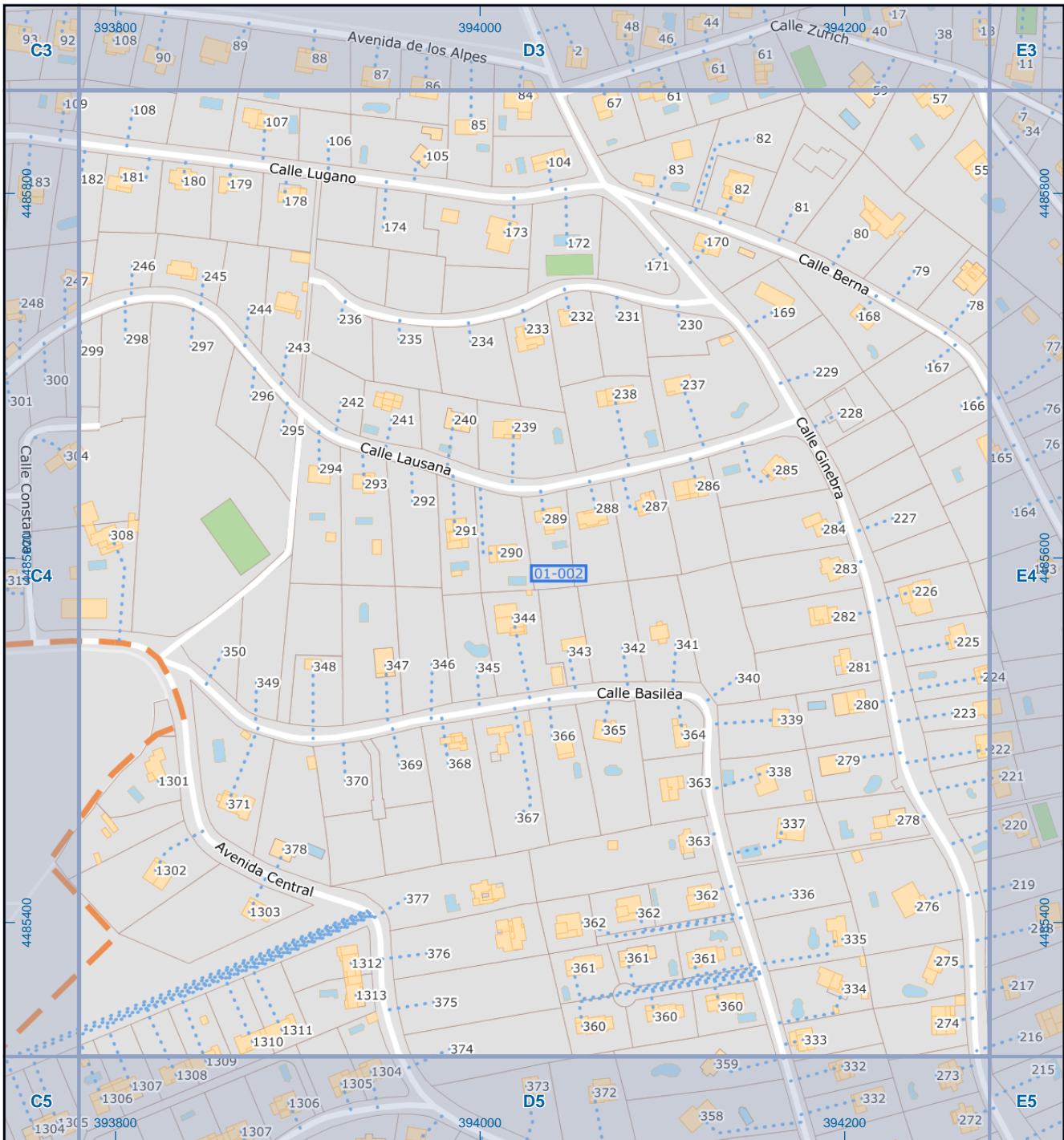
Robledo de Chavela



Dirección General de Economía e Industria
 CONSEJERÍA DE ECONOMÍA, HACIENDA Y EMPLEO



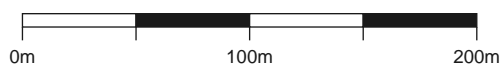
Mapa I - C4



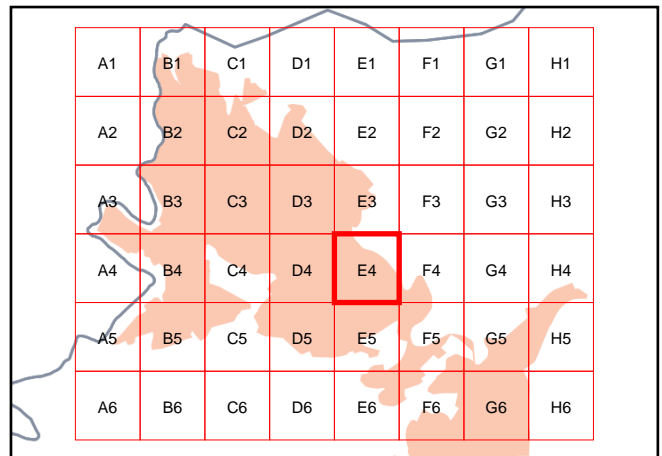
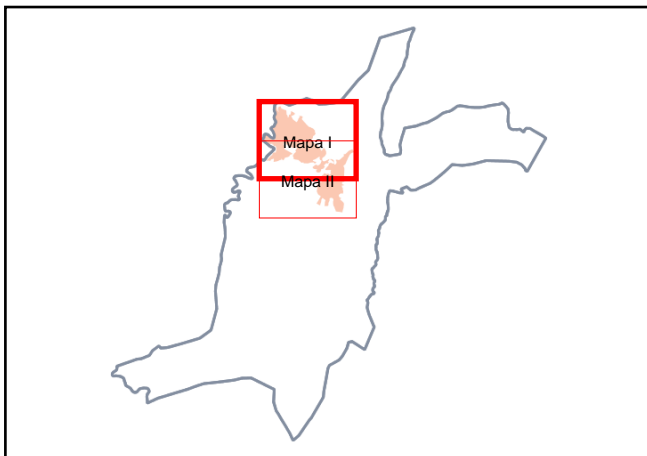
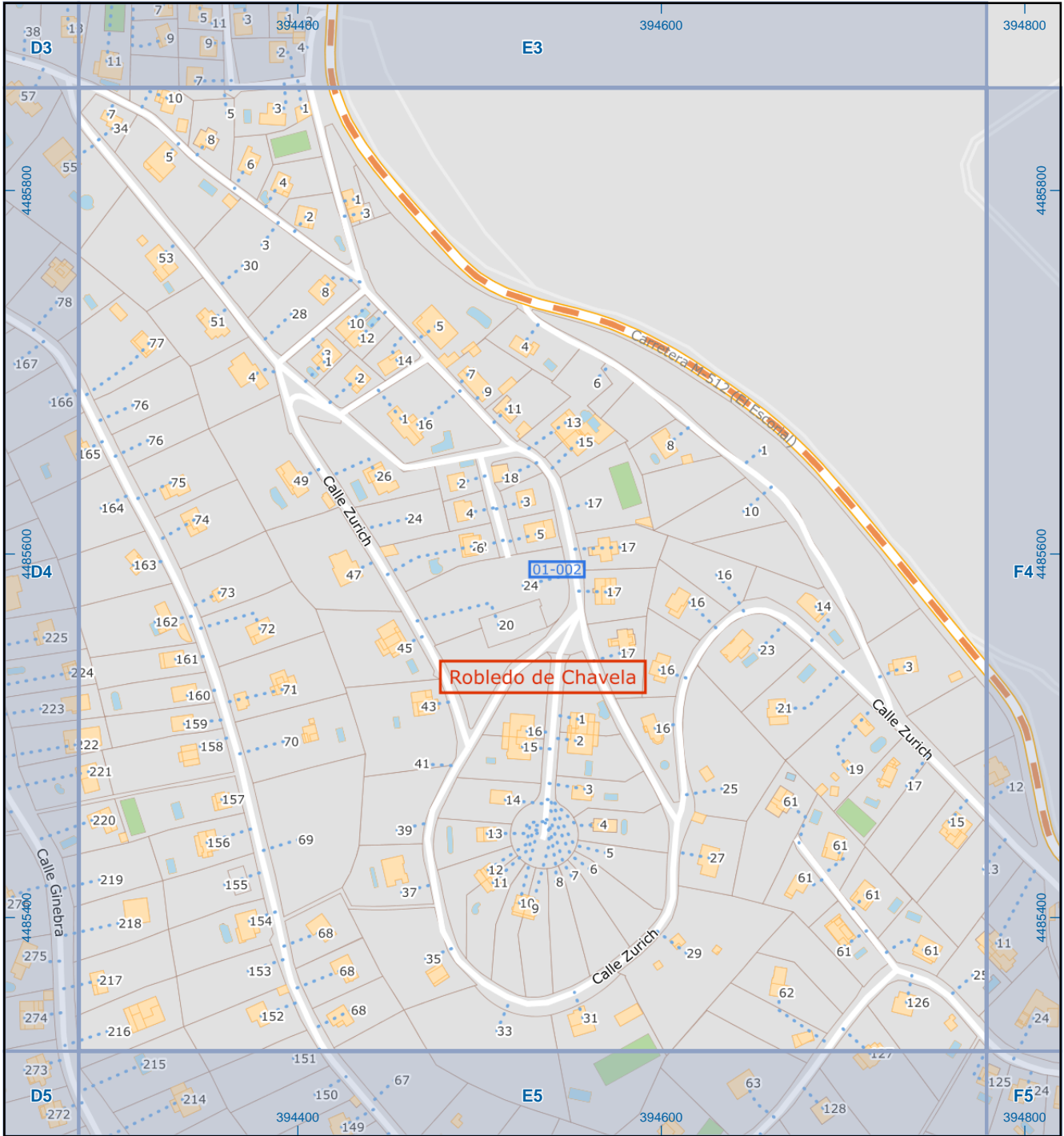
Robledo de Chavela



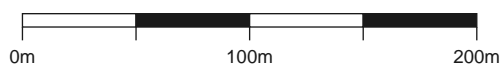
Dirección General de Economía e Industria
 CONSEJERÍA DE ECONOMÍA, HACIENDA Y EMPLEO

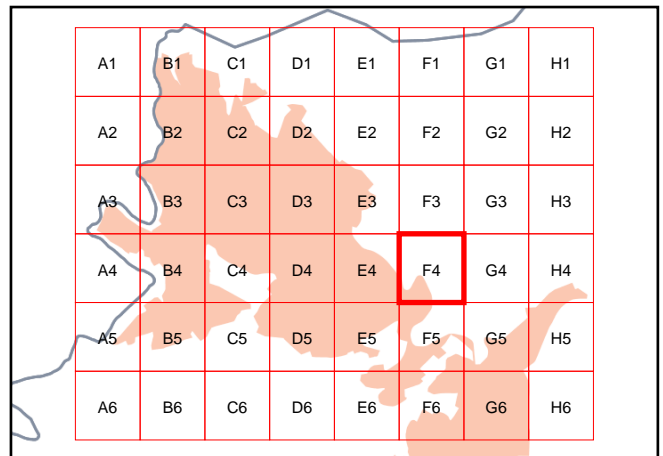
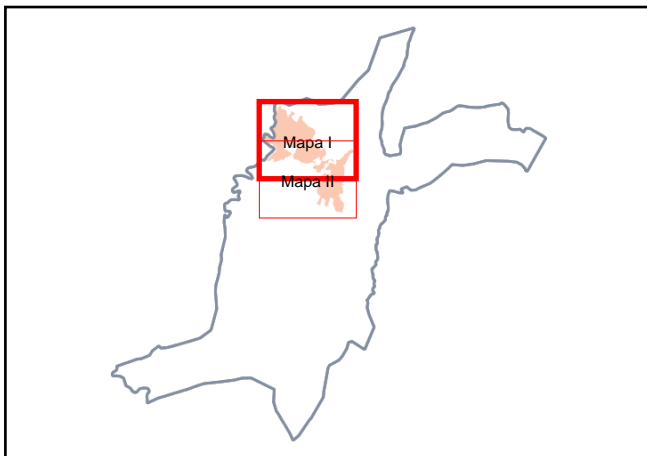
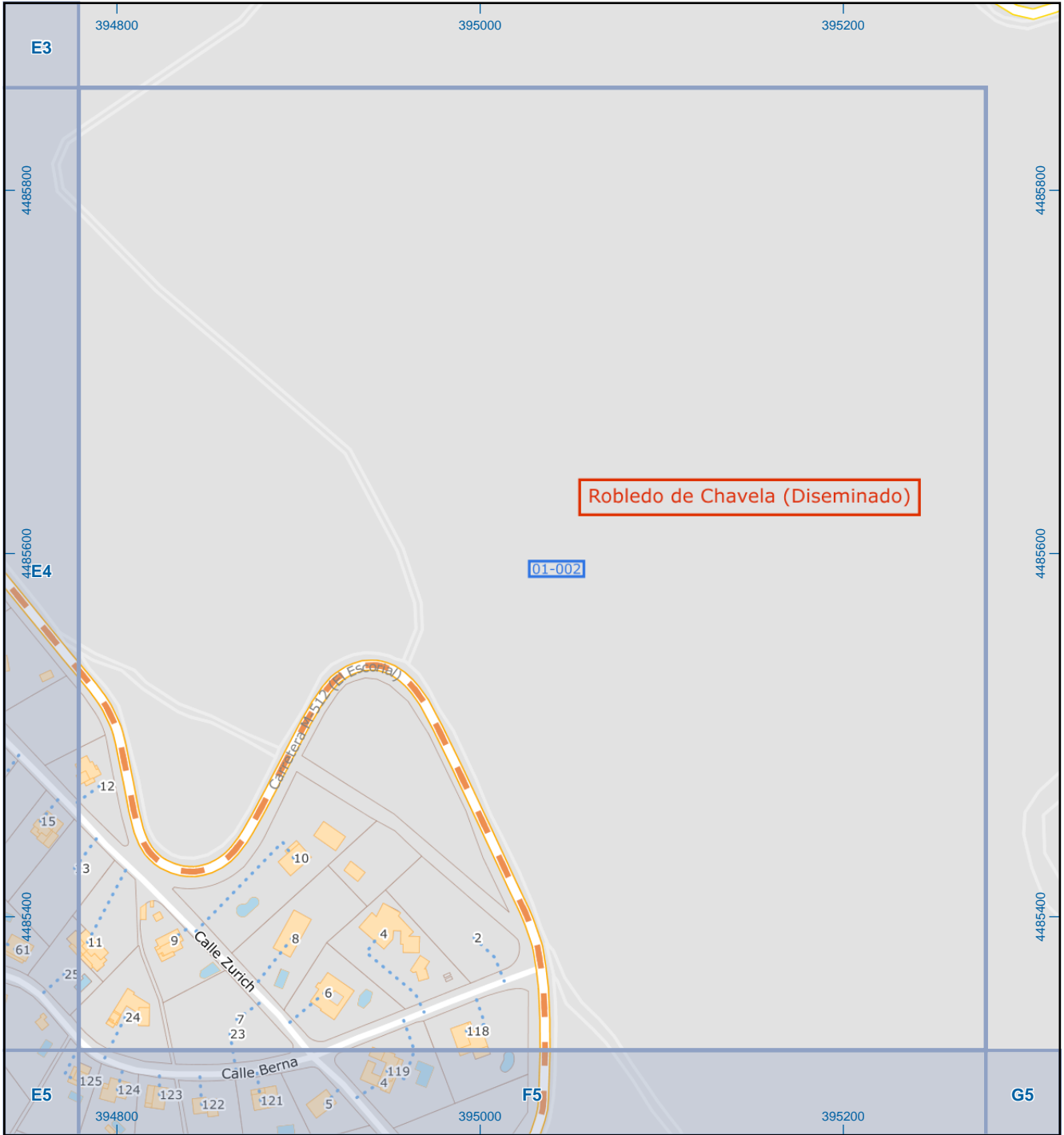


Mapa I - D4



Robledo de Chavela

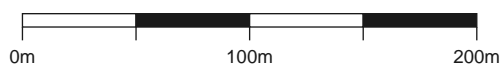




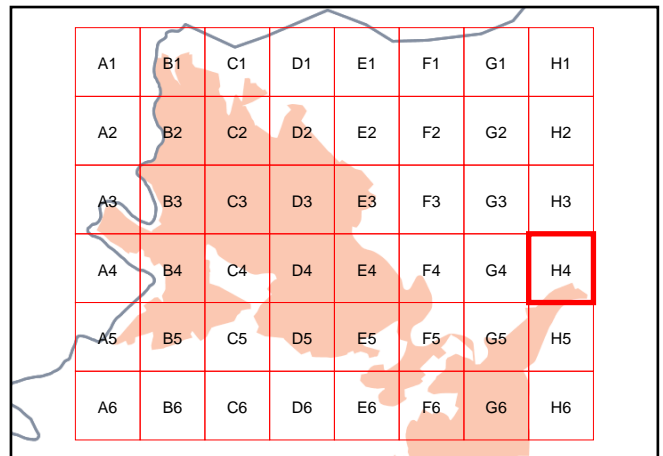
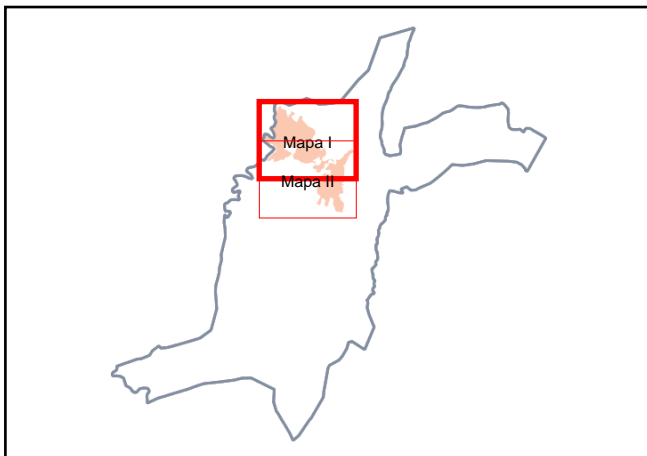
Robledo de Chavela



Dirección General de Economía e Industria
 CONSEJERÍA DE ECONOMÍA, HACIENDA Y EMPLEO



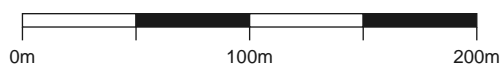
Mapa I - F4

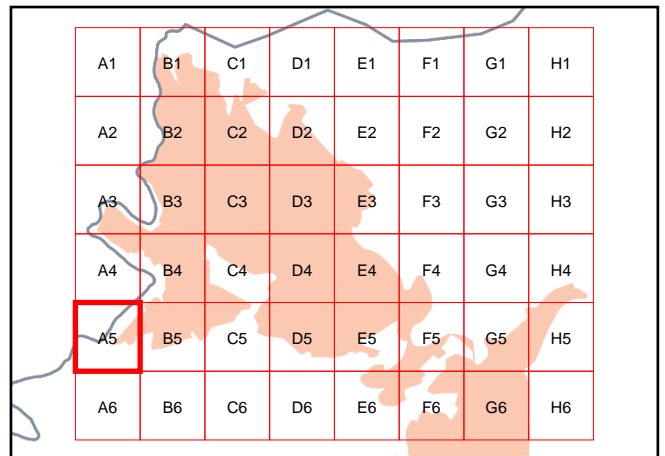
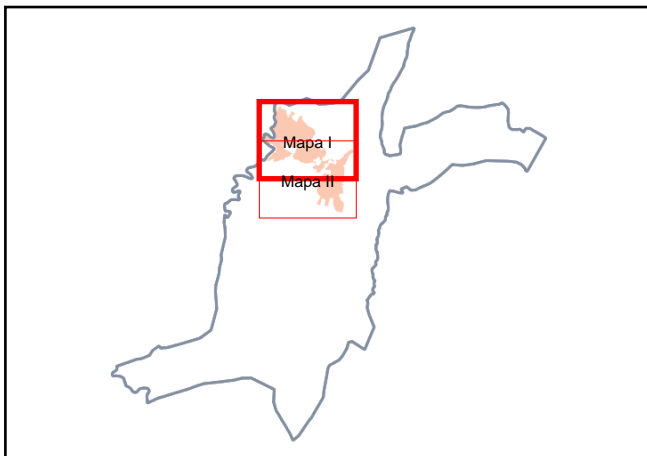
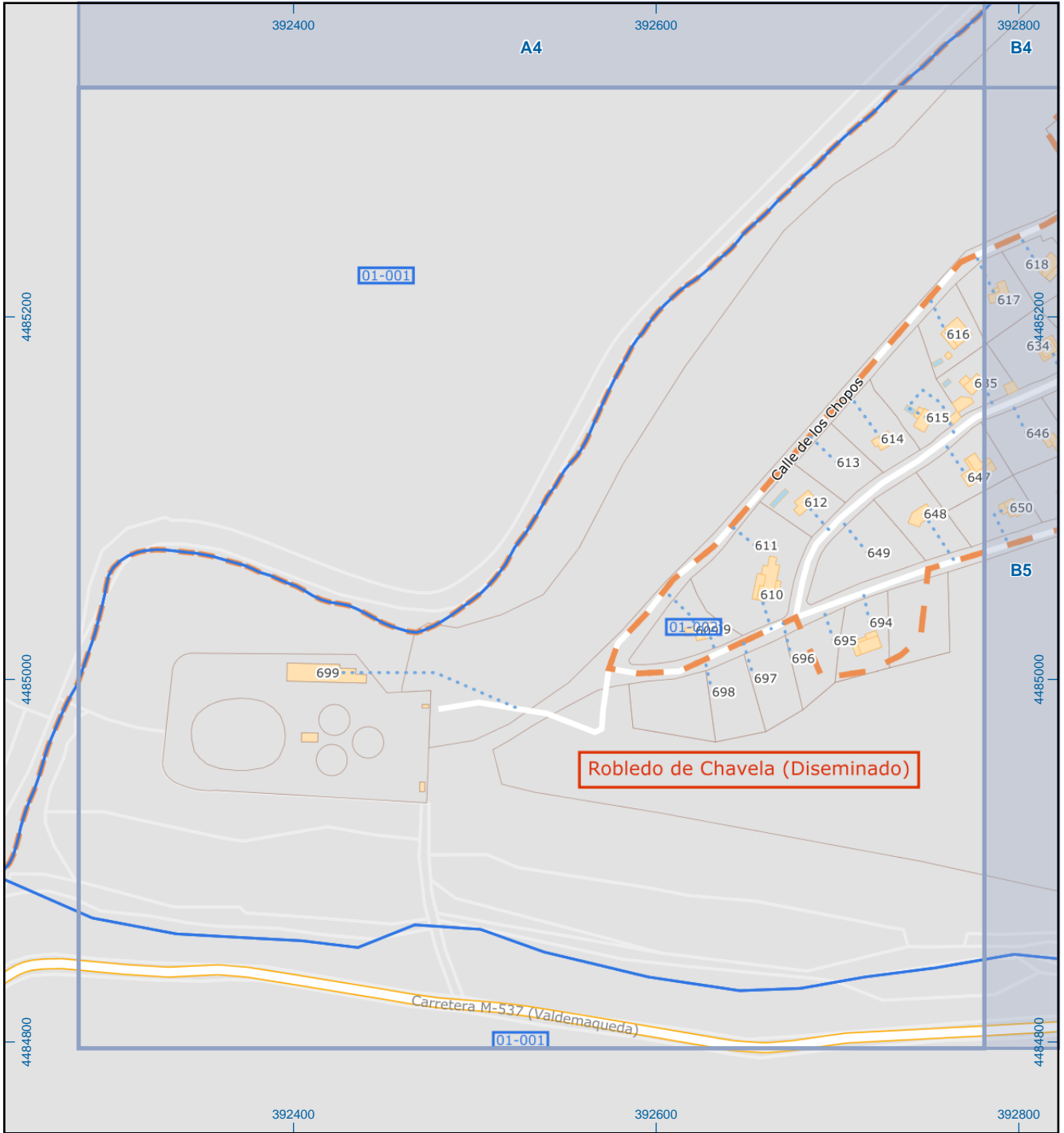


Robledo de Chavela

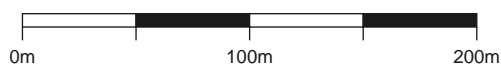


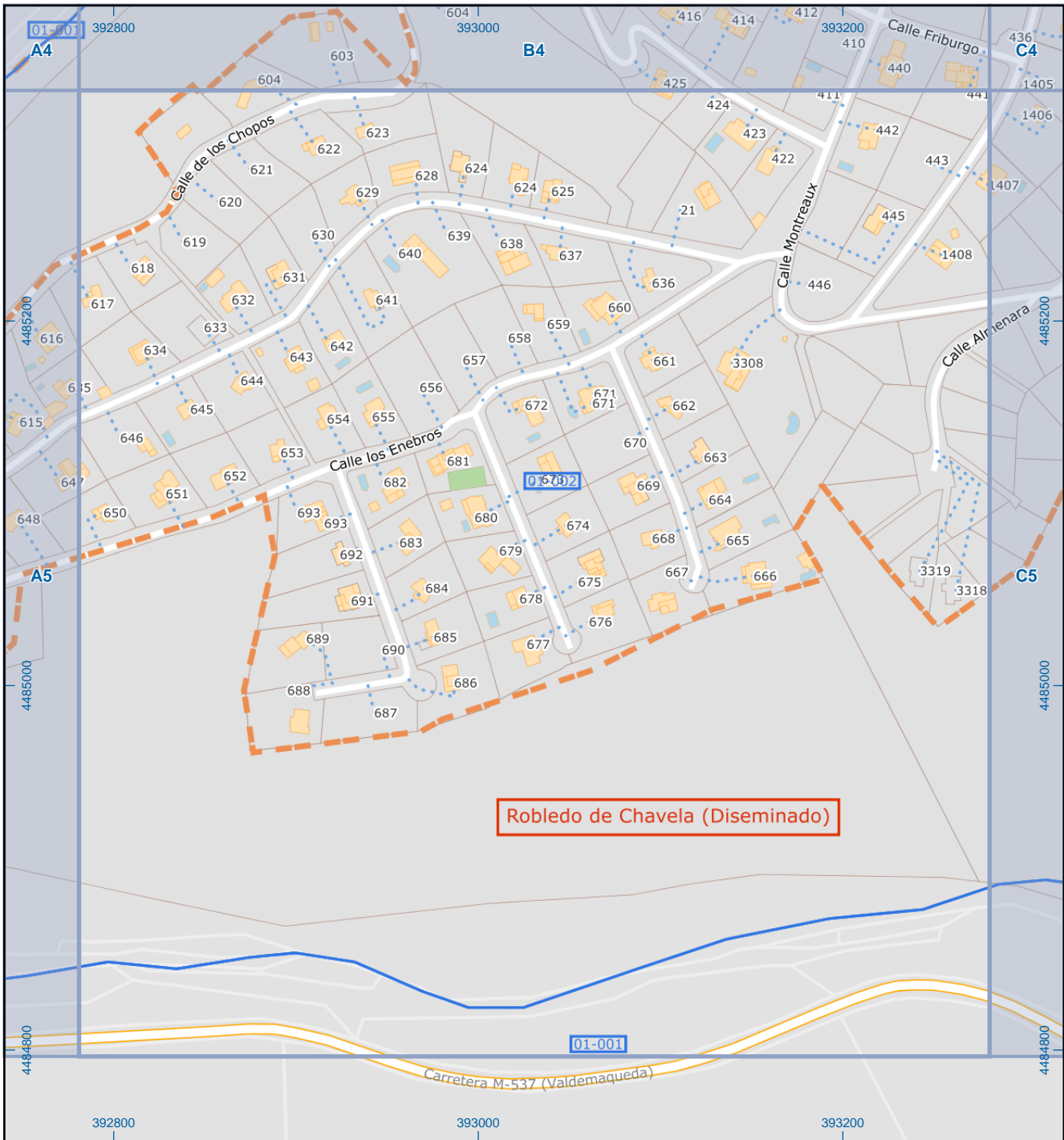
Dirección General de Economía e Industria
 CONSEJERÍA DE ECONOMÍA, HACIENDA Y EMPLEO





Robledo de Chavela

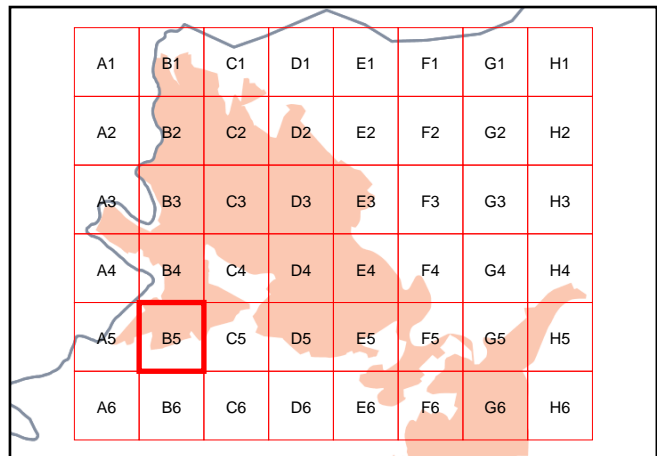




Robledo de Chavela (Diseminado)

01-001

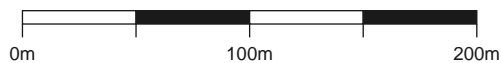
Carretera M-537 (Valdeamagada)



Robledo de Chavela



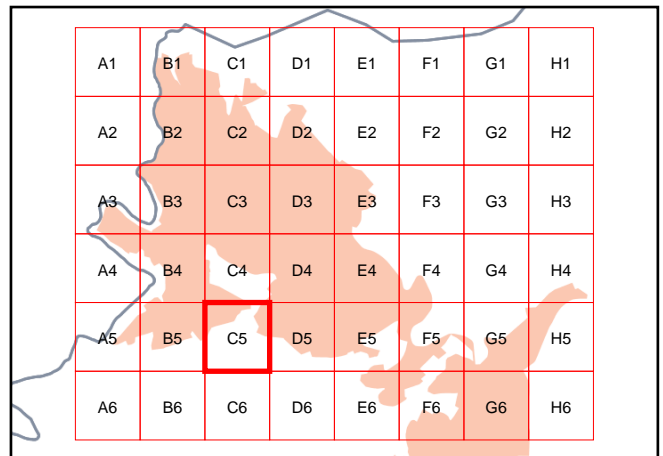
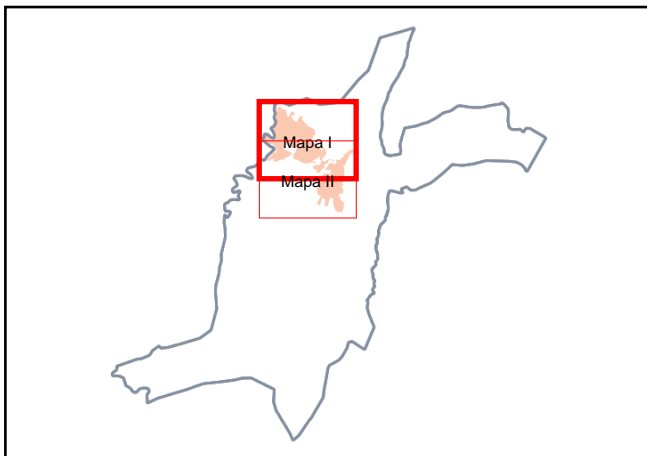
Dirección General de Economía e Industria
 CONSEJERÍA DE ECONOMÍA, HACIENDA Y EMPLEO



Mapa I - B5



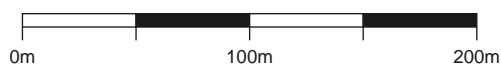
Robledo de Chavela (Diseminado)



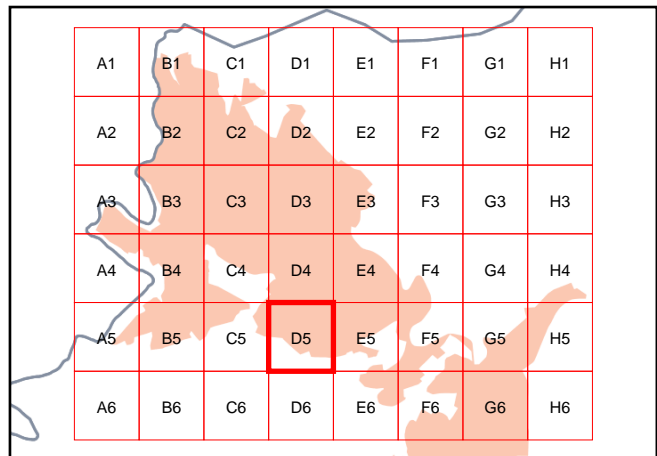
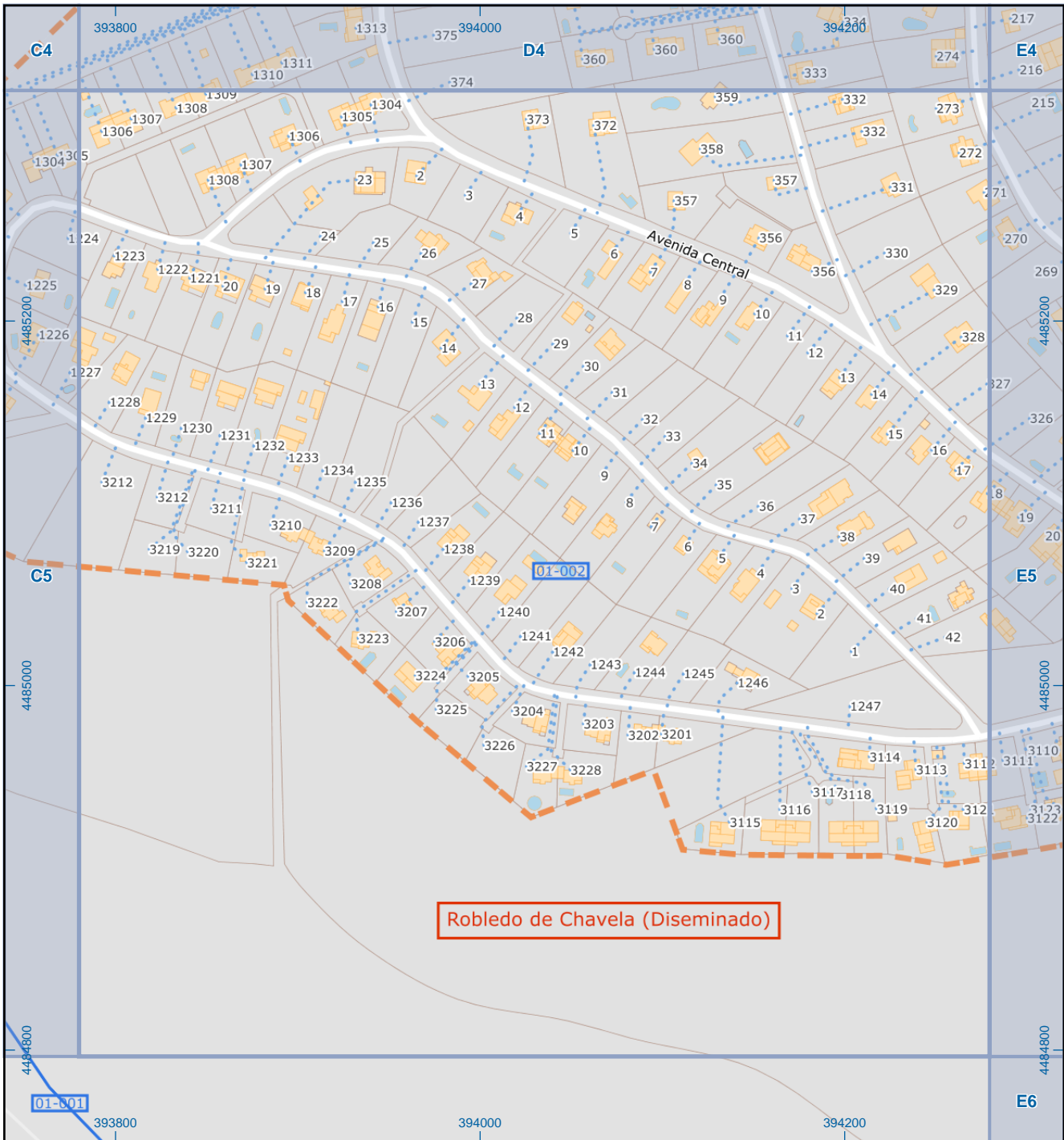
Robledo de Chavela



Dirección General de Economía e Industria
 CONSEJERÍA DE ECONOMÍA, HACIENDA Y EMPLEO



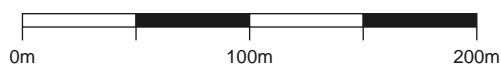
Mapa I - C5

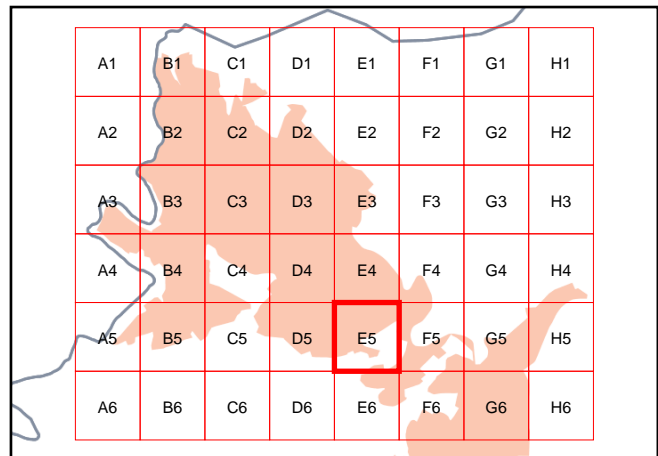
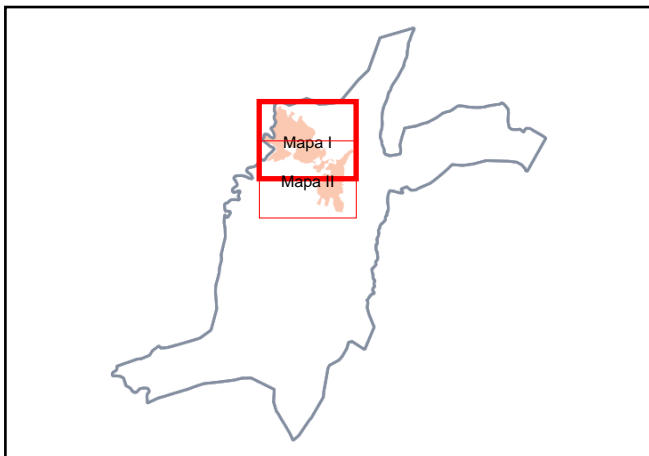
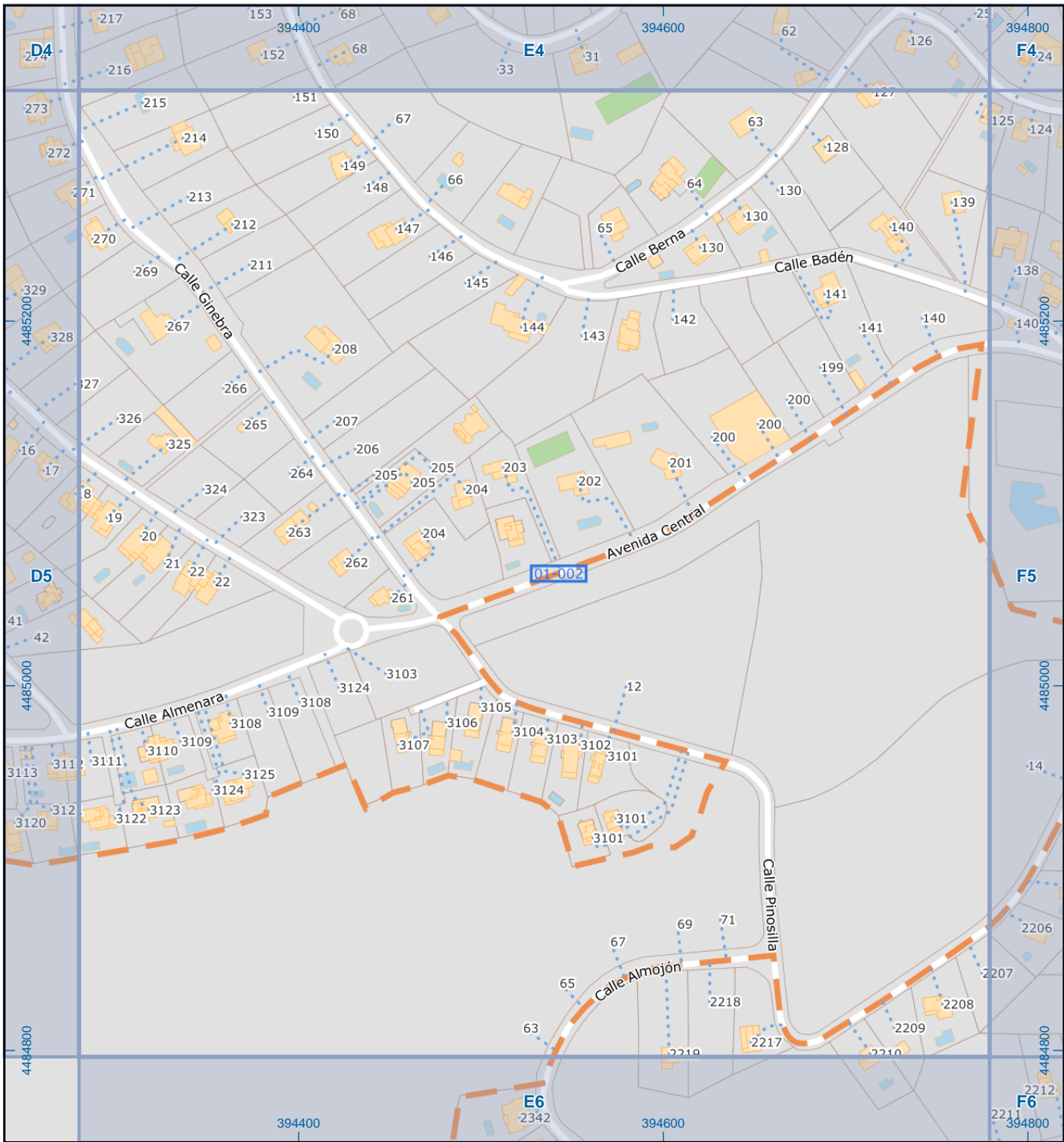


Robledo de Chavela



Dirección General de Economía e Industria
 CONSEJERÍA DE ECONOMÍA, HACIENDA Y EMPLEO

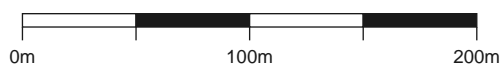




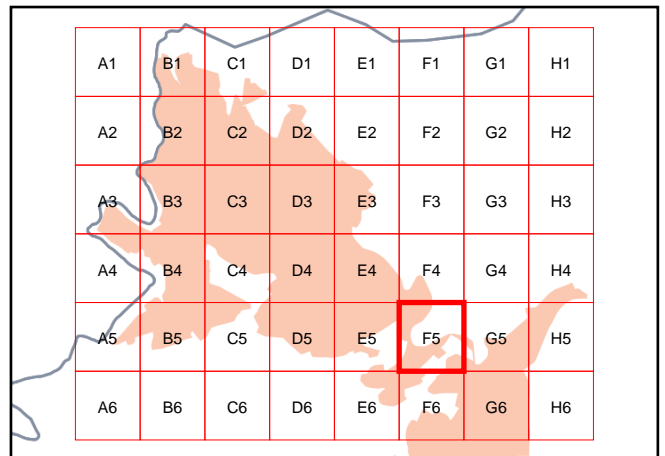
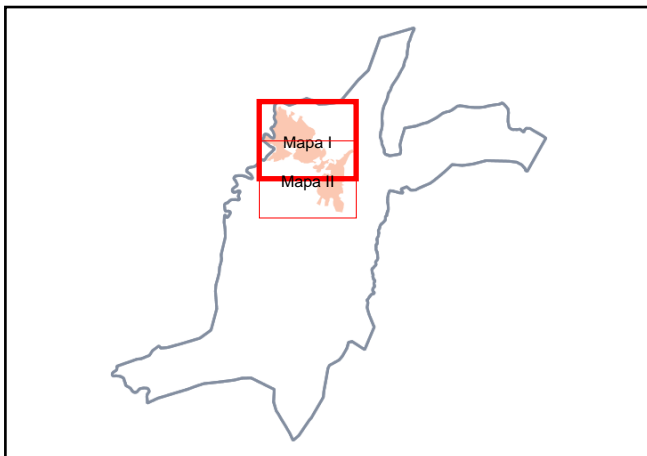
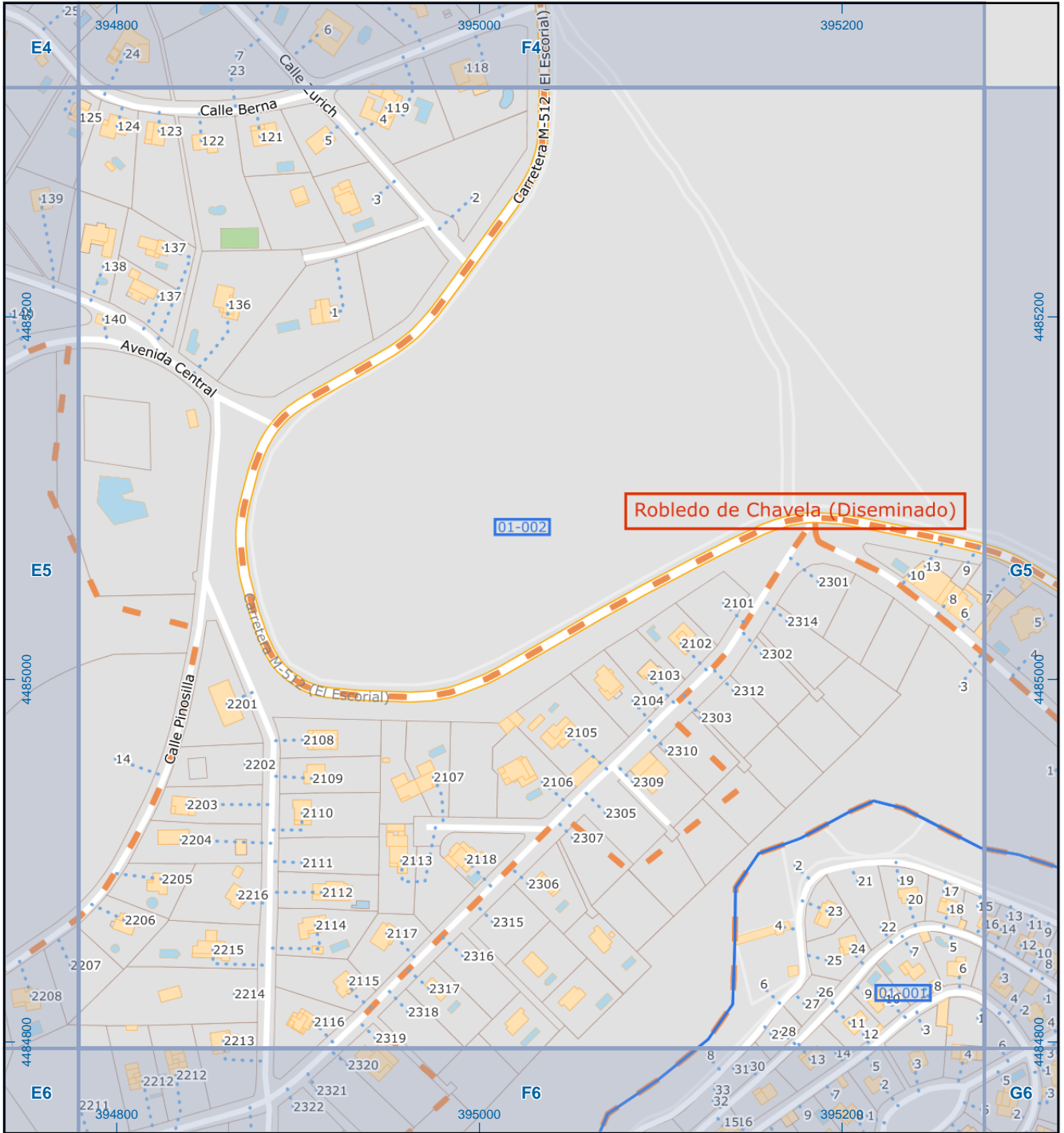
Robledo de Chavela



Dirección General de Economía e Industria
 CONSEJERÍA DE ECONOMÍA, HACIENDA Y EMPLEO



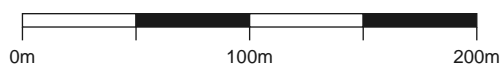
Mapa I - E5

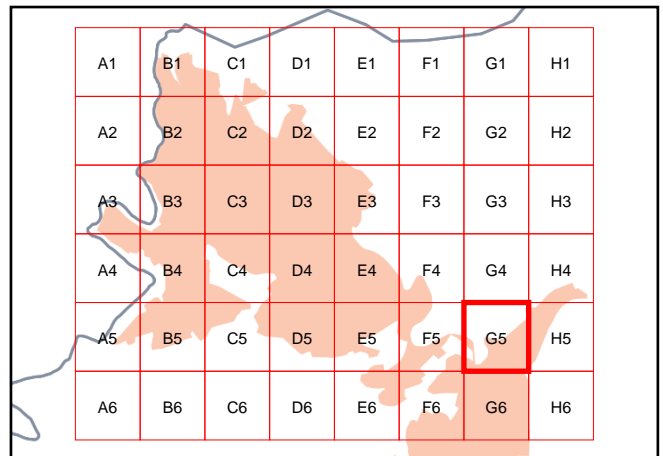
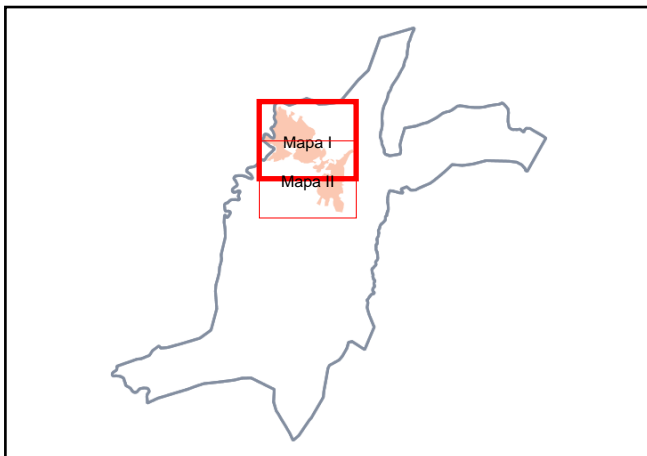
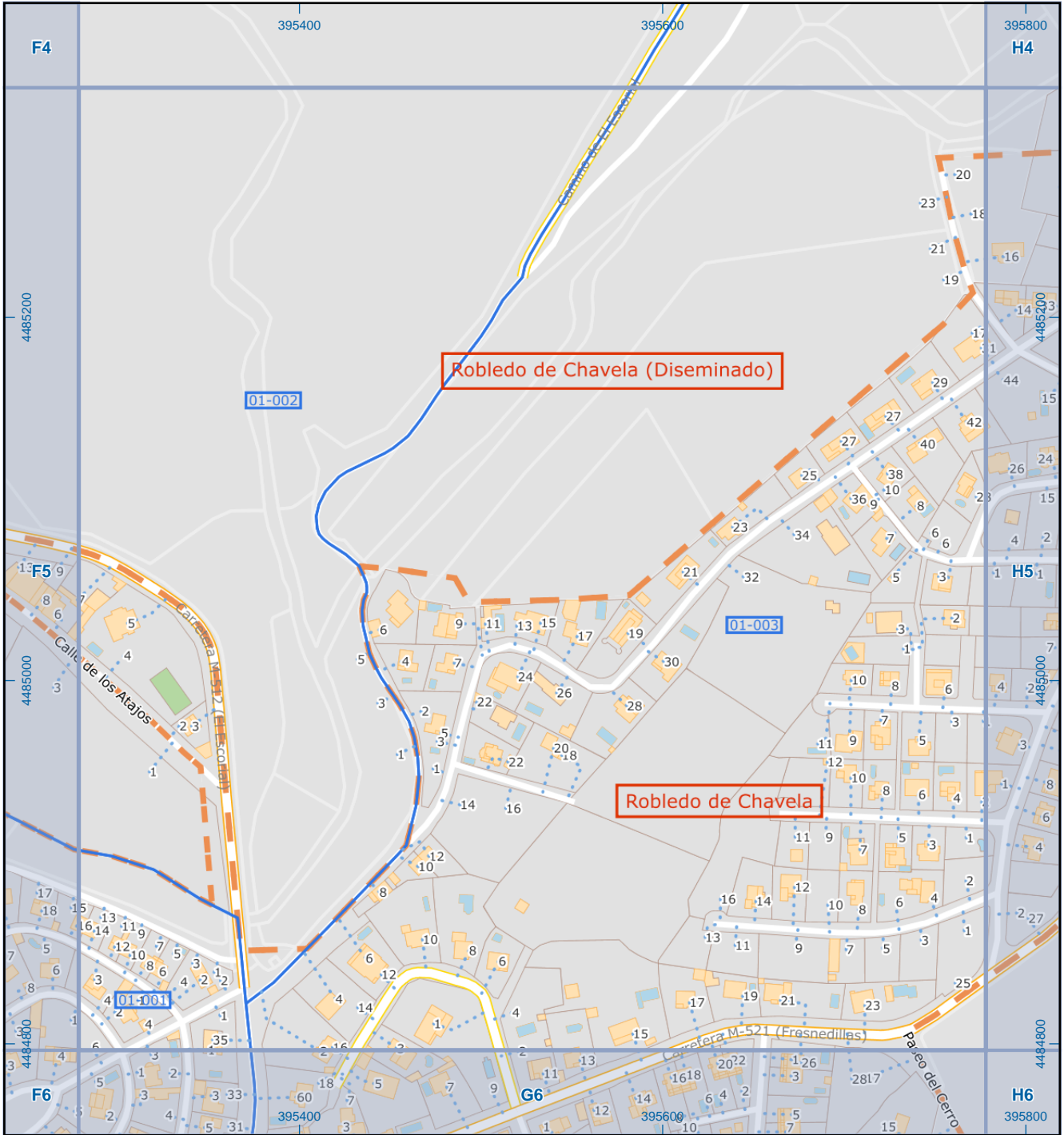


Robledo de Chavela



Dirección General de Economía e Industria
 CONSEJERÍA DE ECONOMÍA, HACIENDA Y EMPLEO

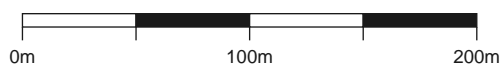


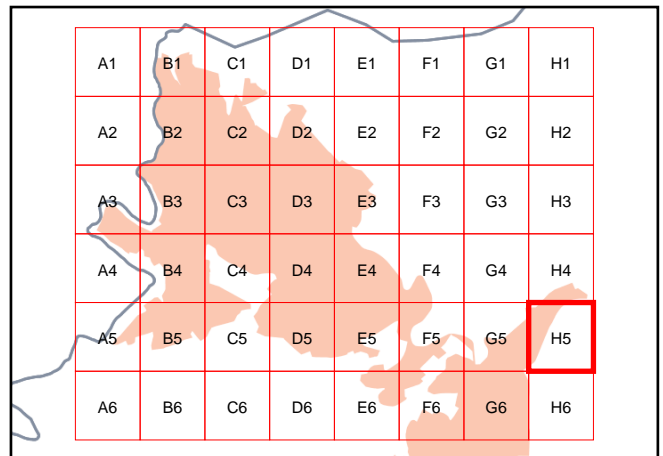
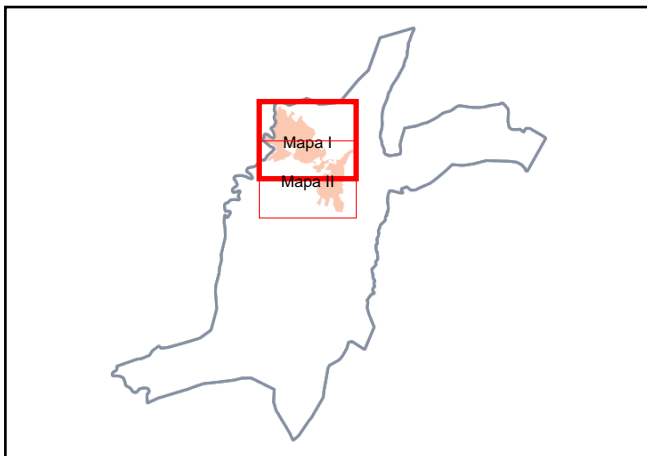
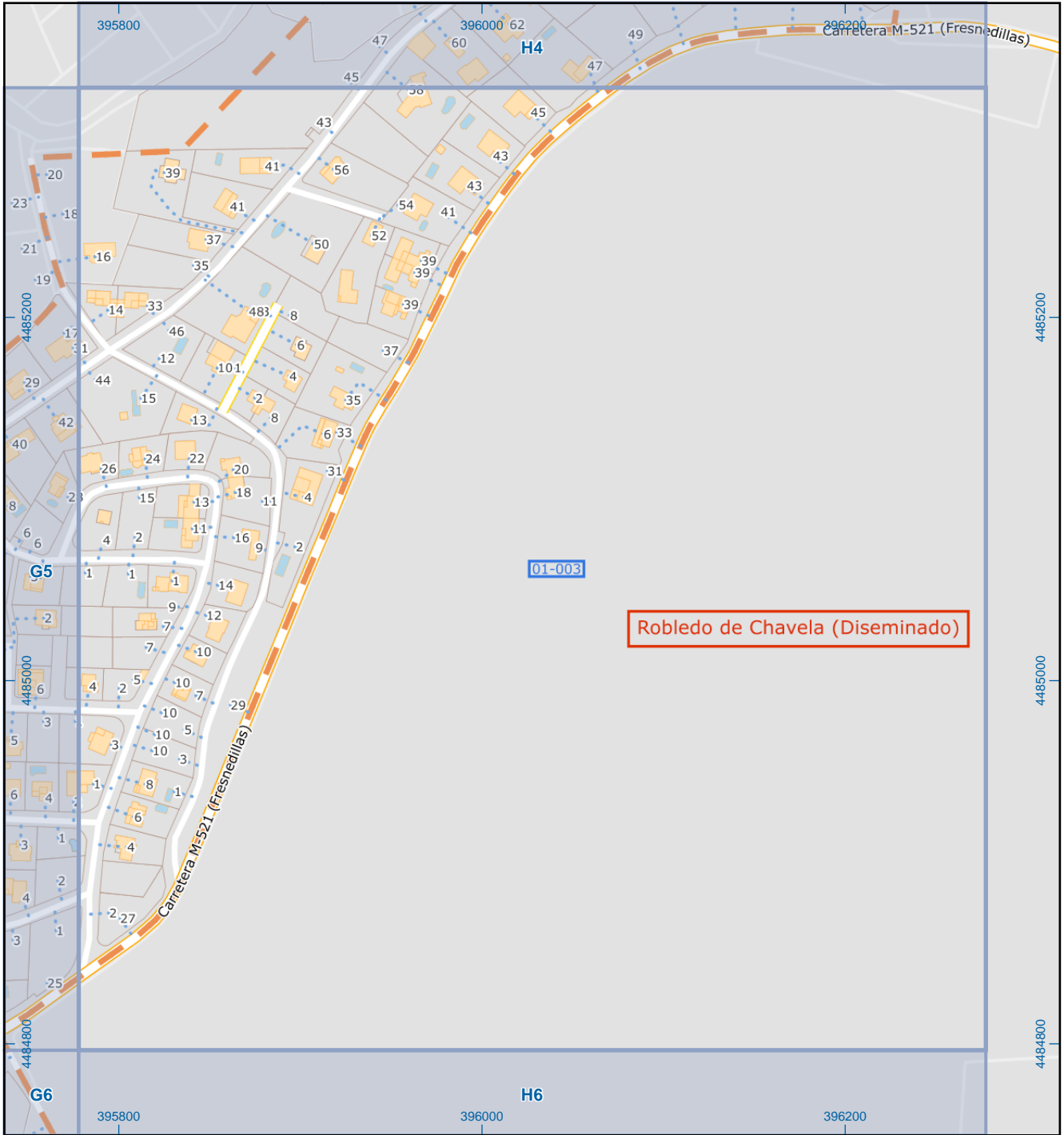


Robledo de Chavela



Dirección General de Economía e Industria
 CONSEJERÍA DE ECONOMÍA, HACIENDA Y EMPLEO

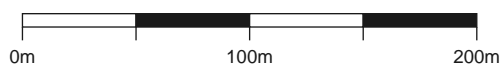




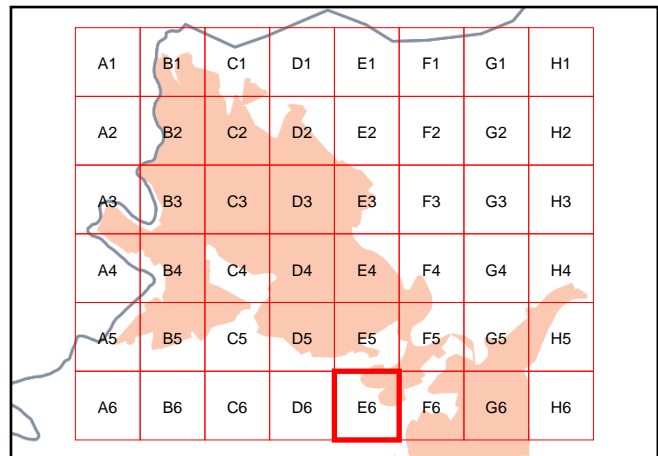
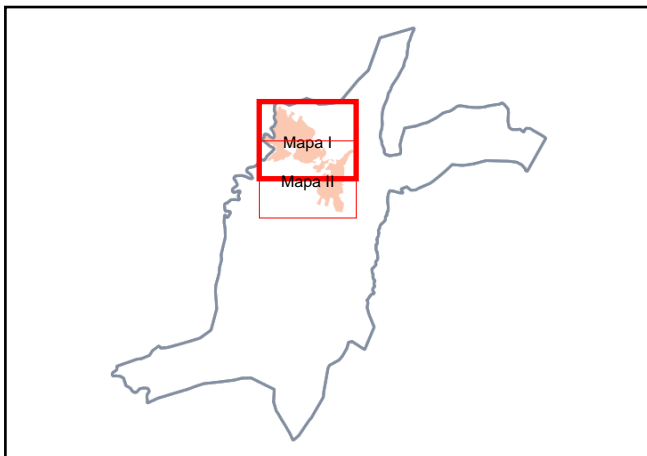
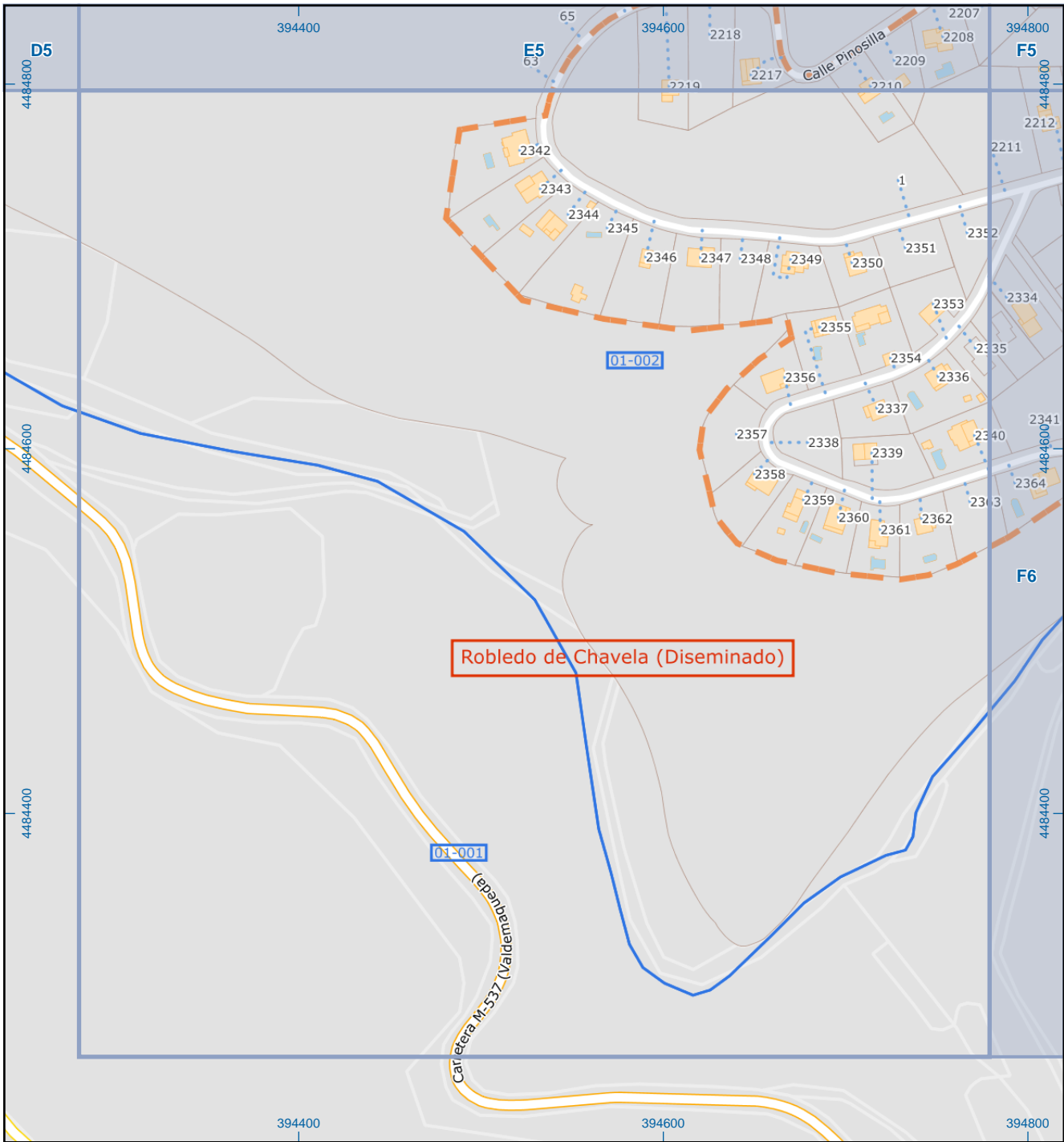
Robledo de Chavela



Dirección General de Economía e Industria
 CONSEJERÍA DE ECONOMÍA, HACIENDA Y EMPLEO



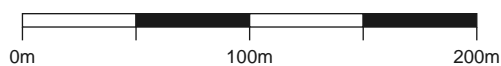
Mapa I - H5



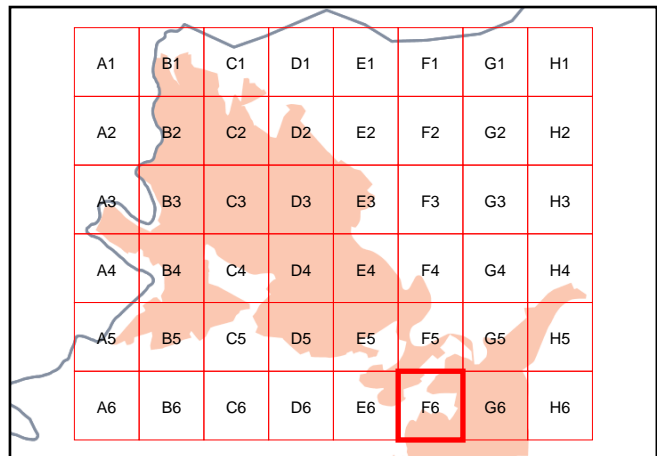
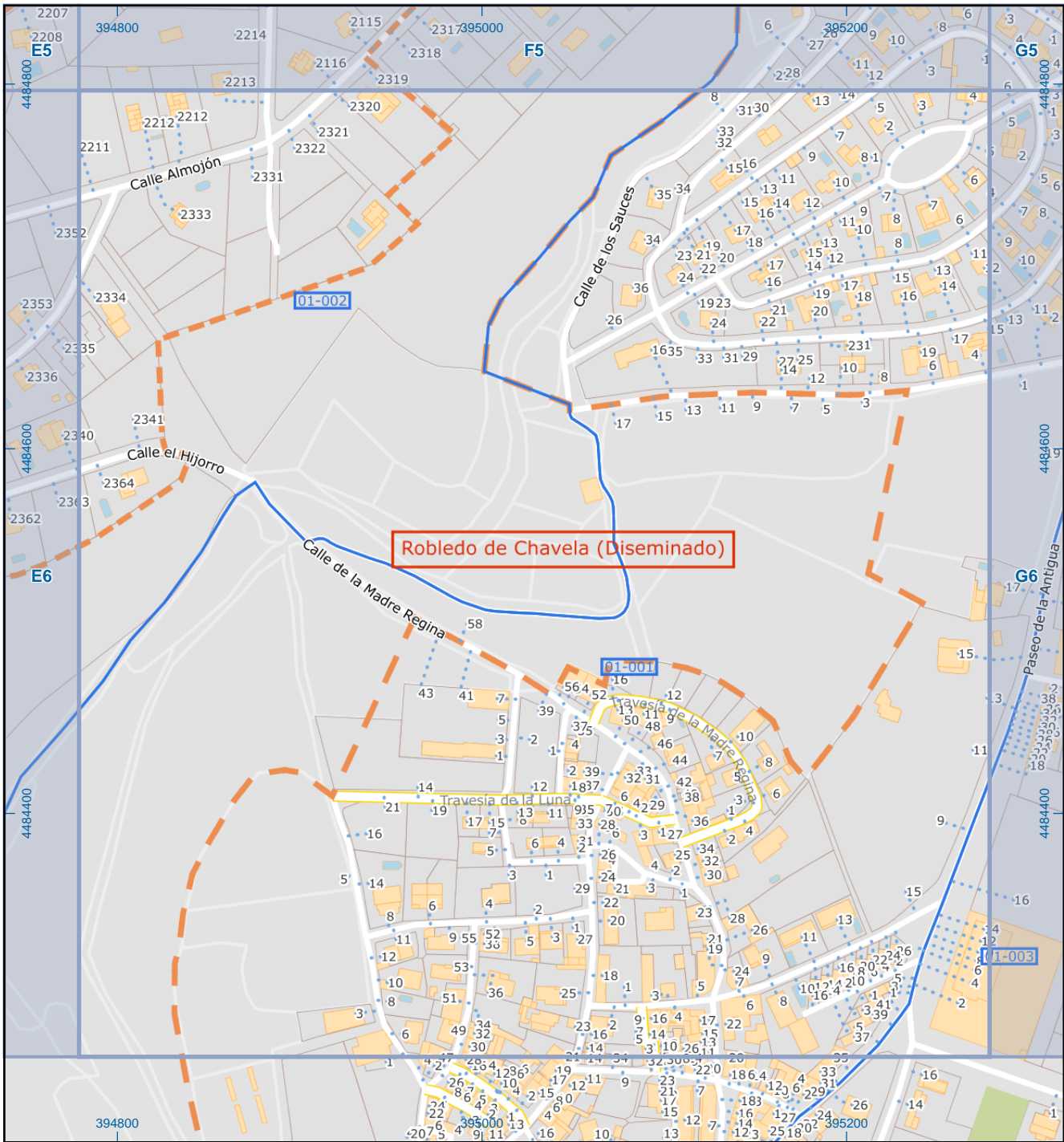
Robledo de Chavela



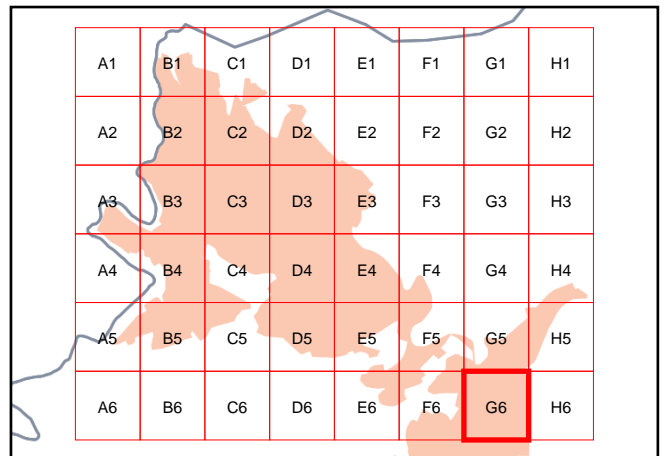
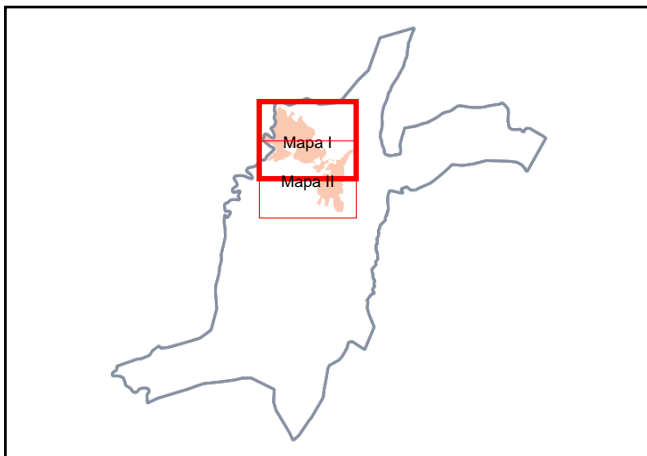
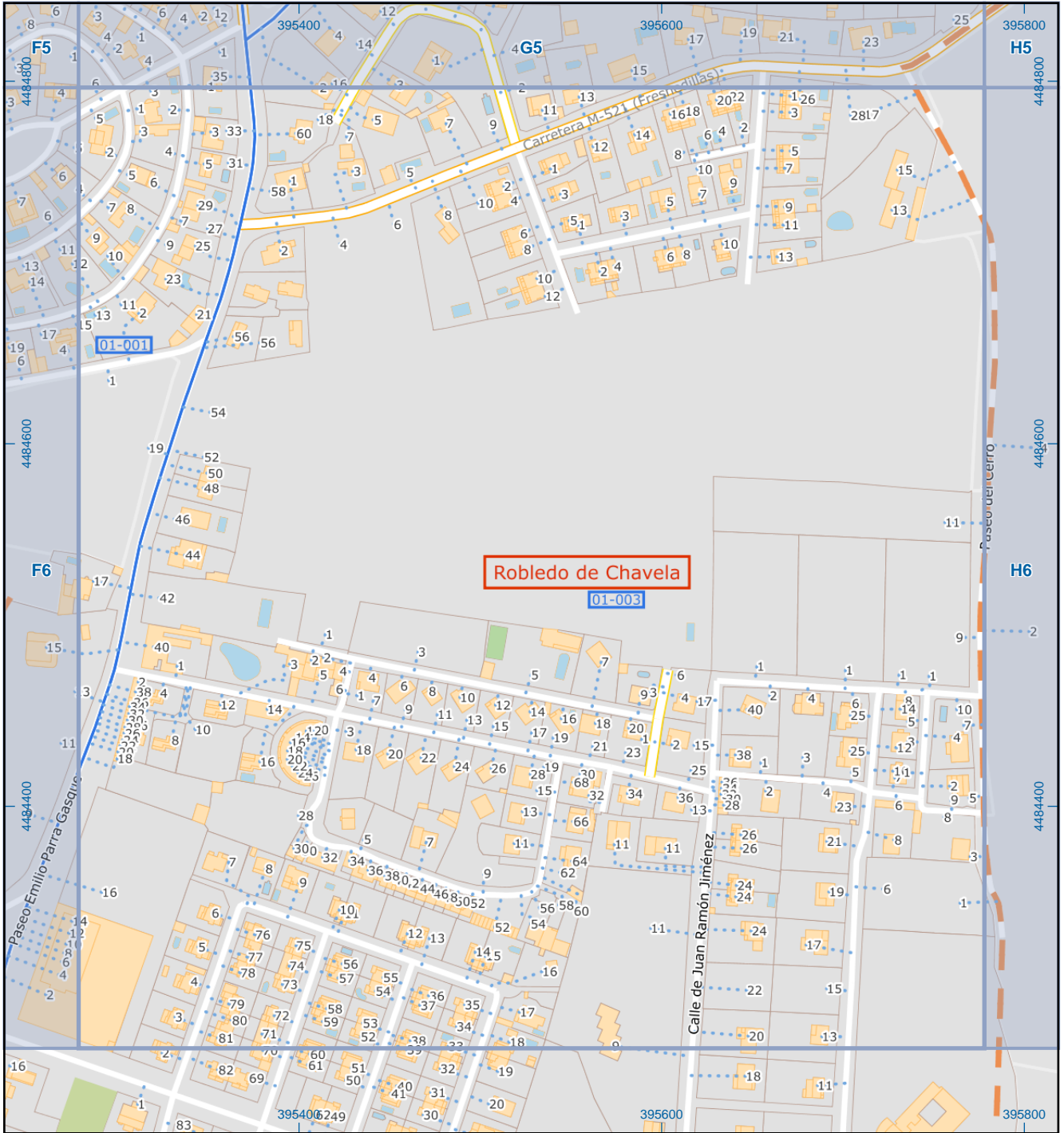
Dirección General de Economía e Industria
 CONSEJERÍA DE ECONOMÍA, HACIENDA Y EMPLEO



Mapa I - E6



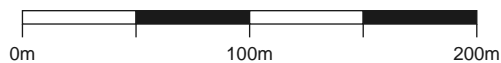
Robledo de Chavela



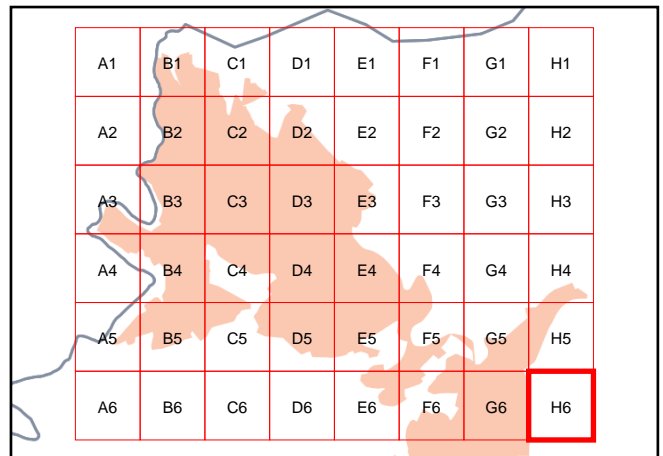
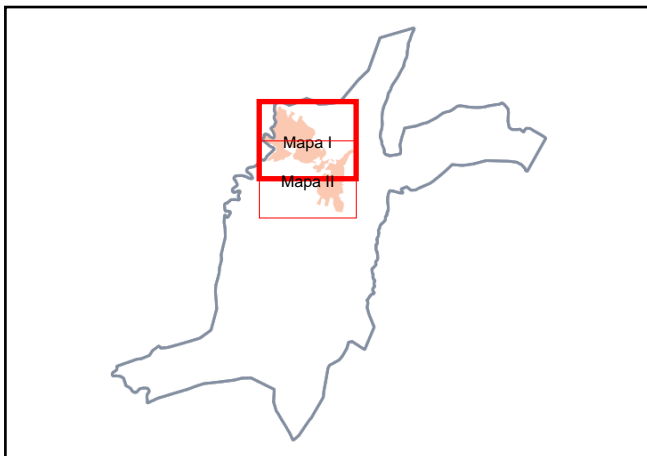
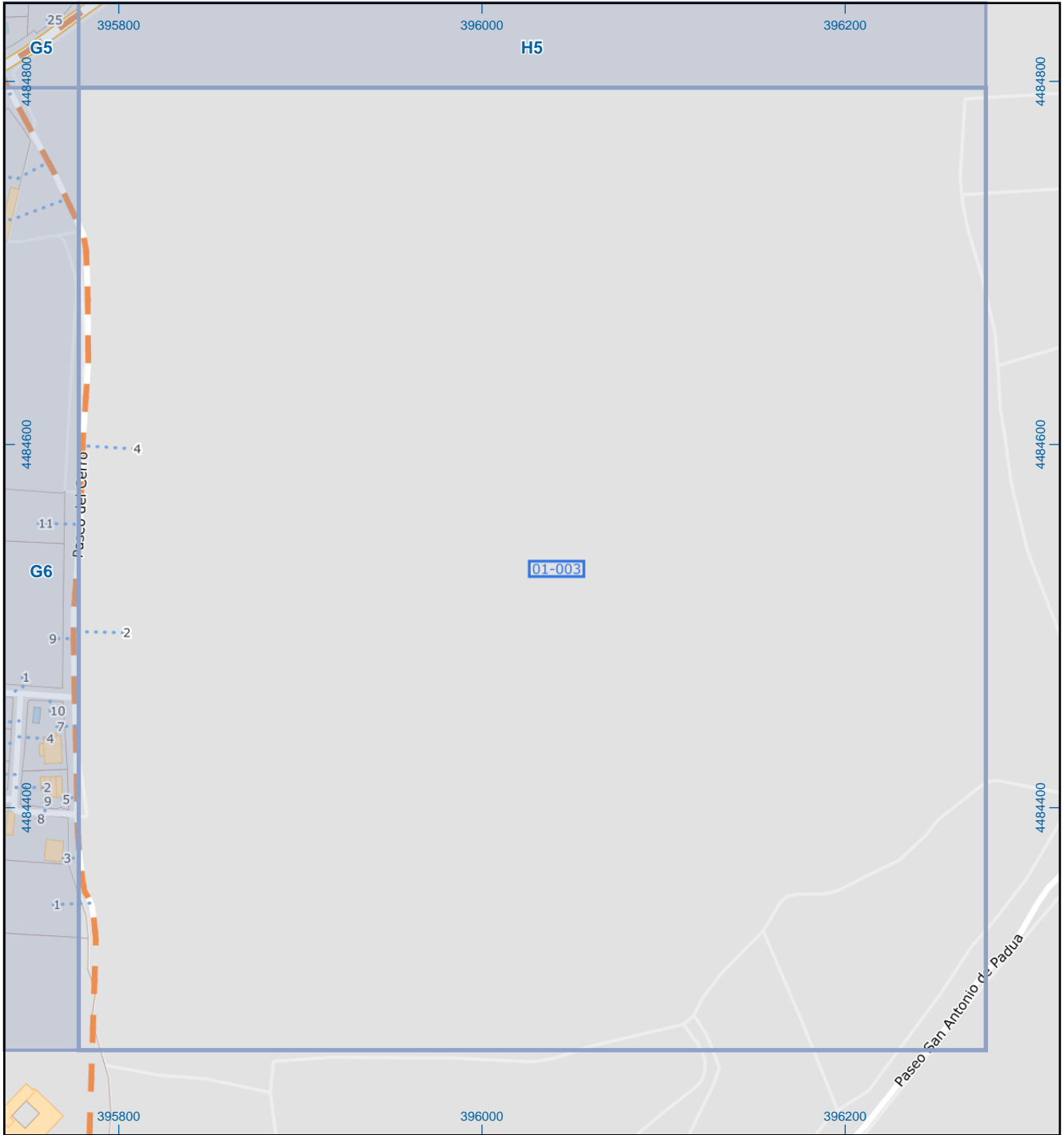
Robledo de Chavela



Dirección General de Economía e Industria
 CONSEJERÍA DE ECONOMÍA, HACIENDA Y EMPLEO



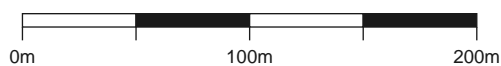
Mapa I - G6



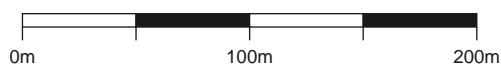
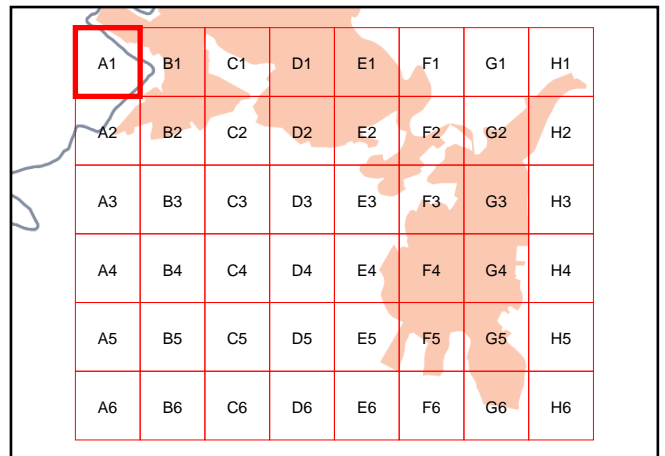
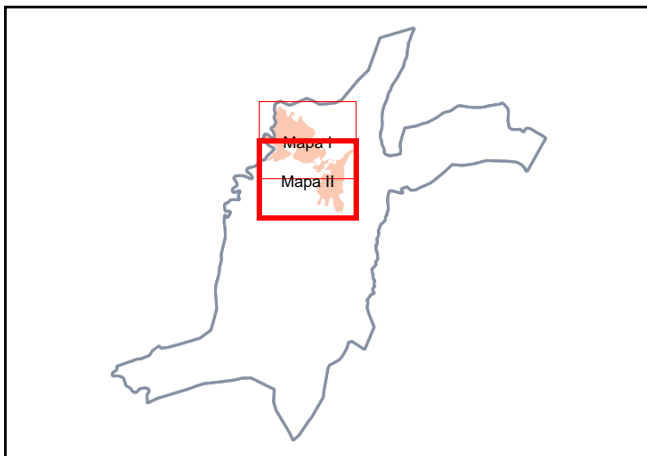
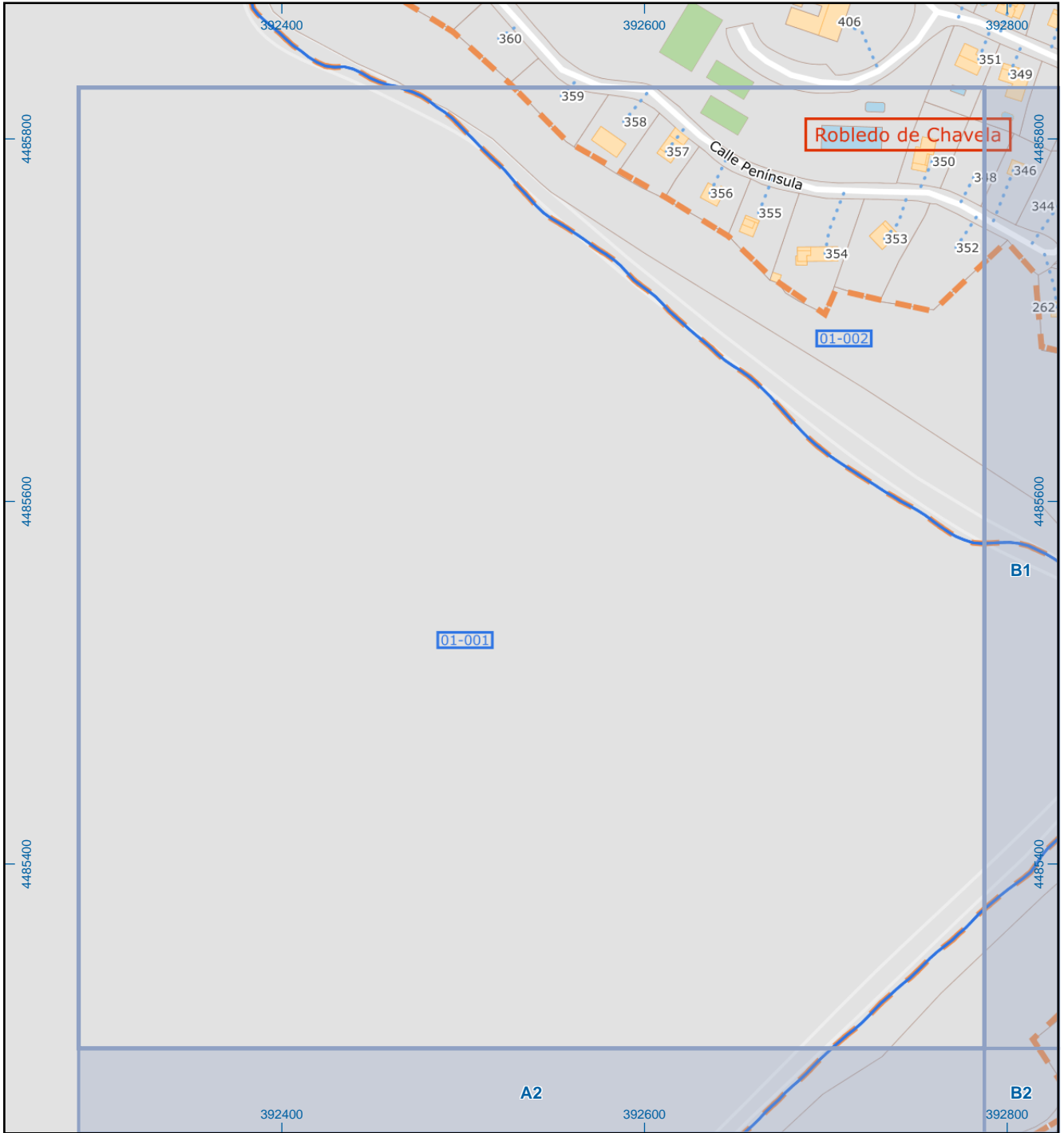
Robledo de Chavela

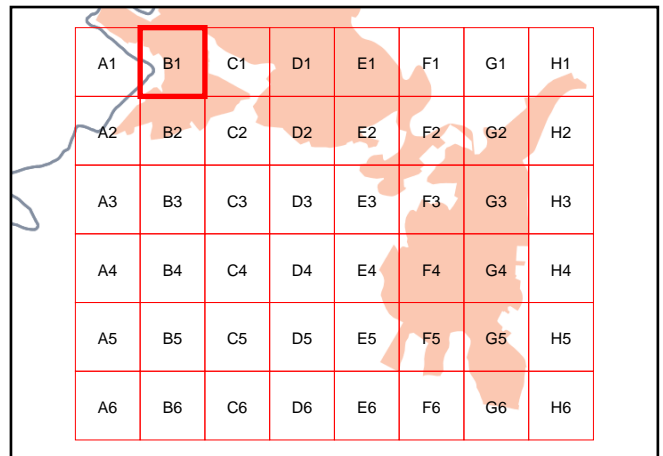
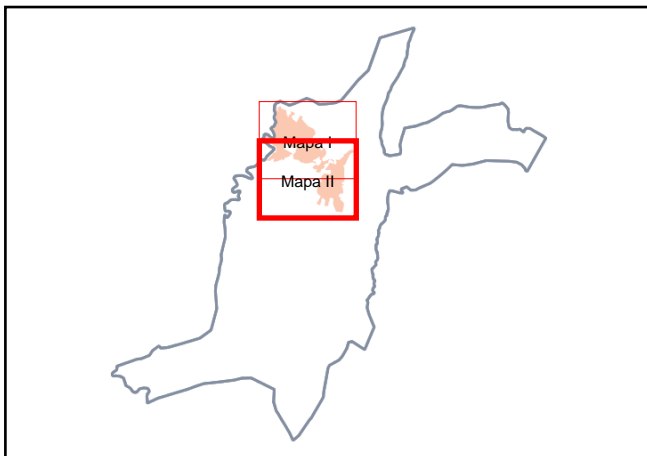


Dirección General de Economía e Industria
 CONSEJERÍA DE ECONOMÍA, HACIENDA Y EMPLEO

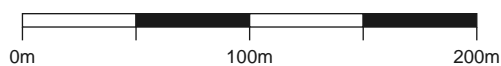


Mapa I - H6



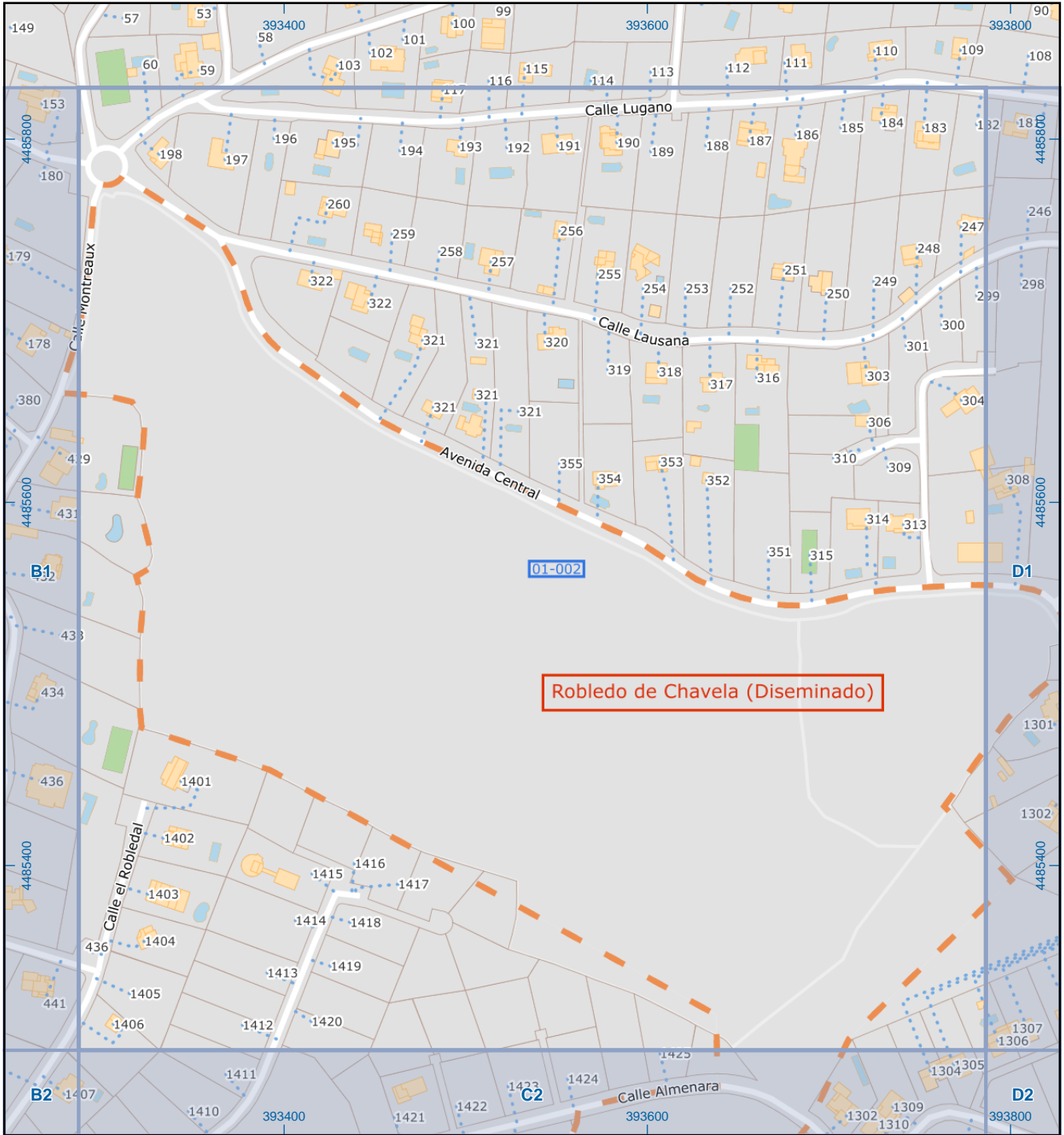


Dirección General de Economía e Industria
 CONSEJERÍA DE ECONOMÍA, HACIENDA Y EMPLEO

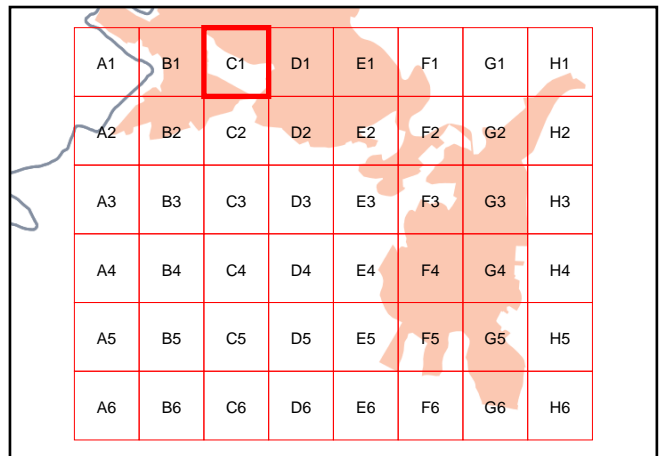
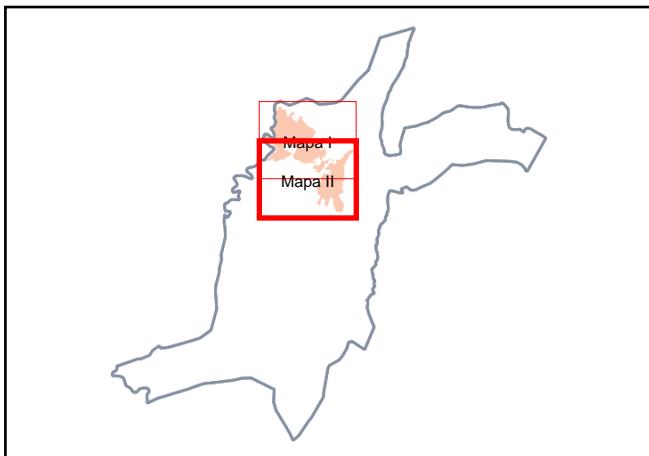


Robledo de Chavela

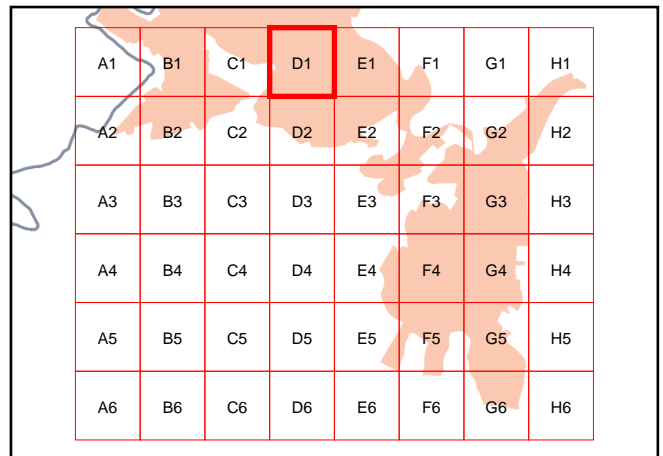
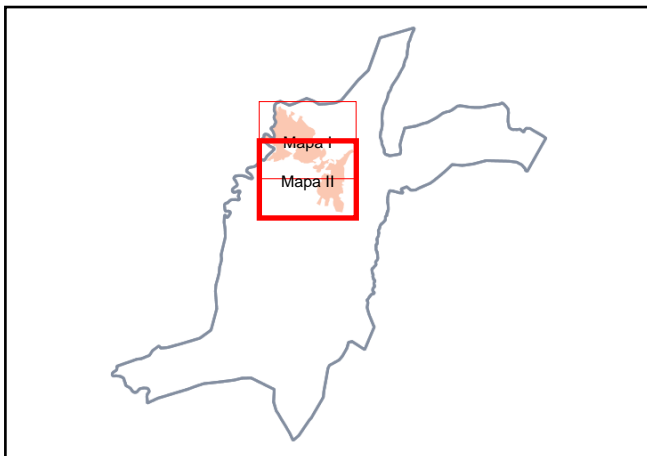
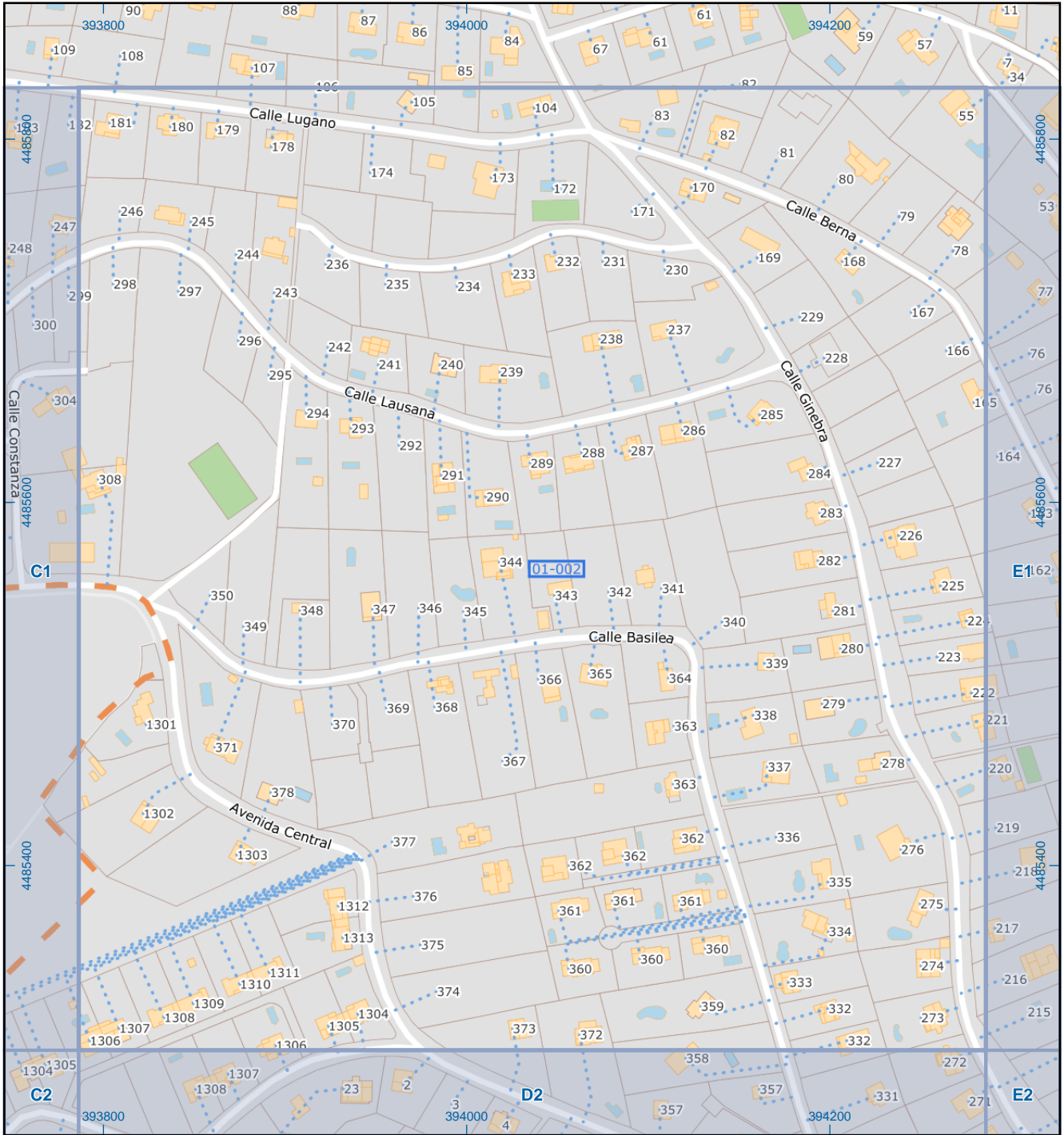
Mapa II - B1

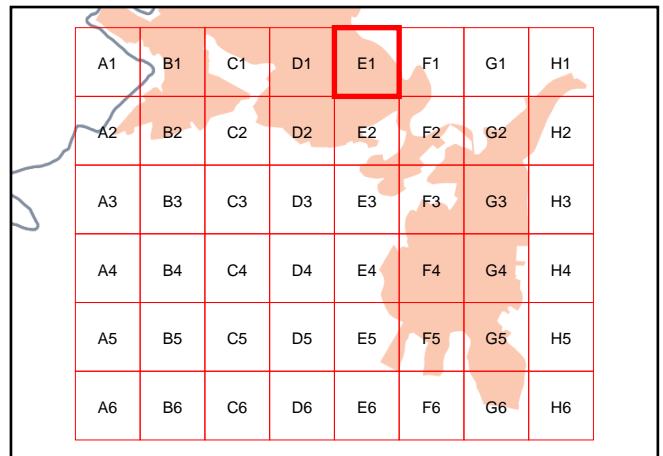
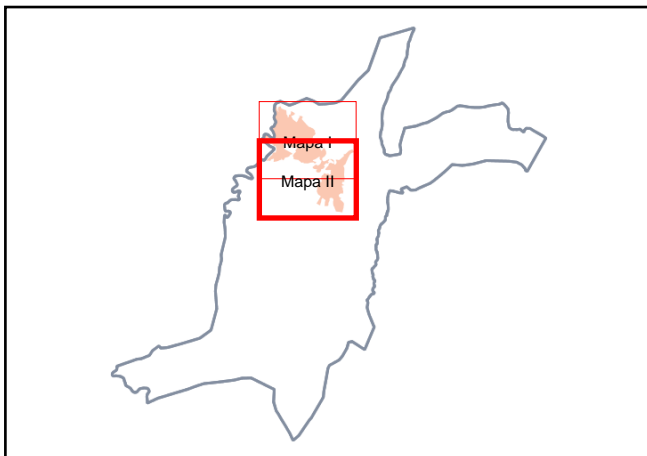
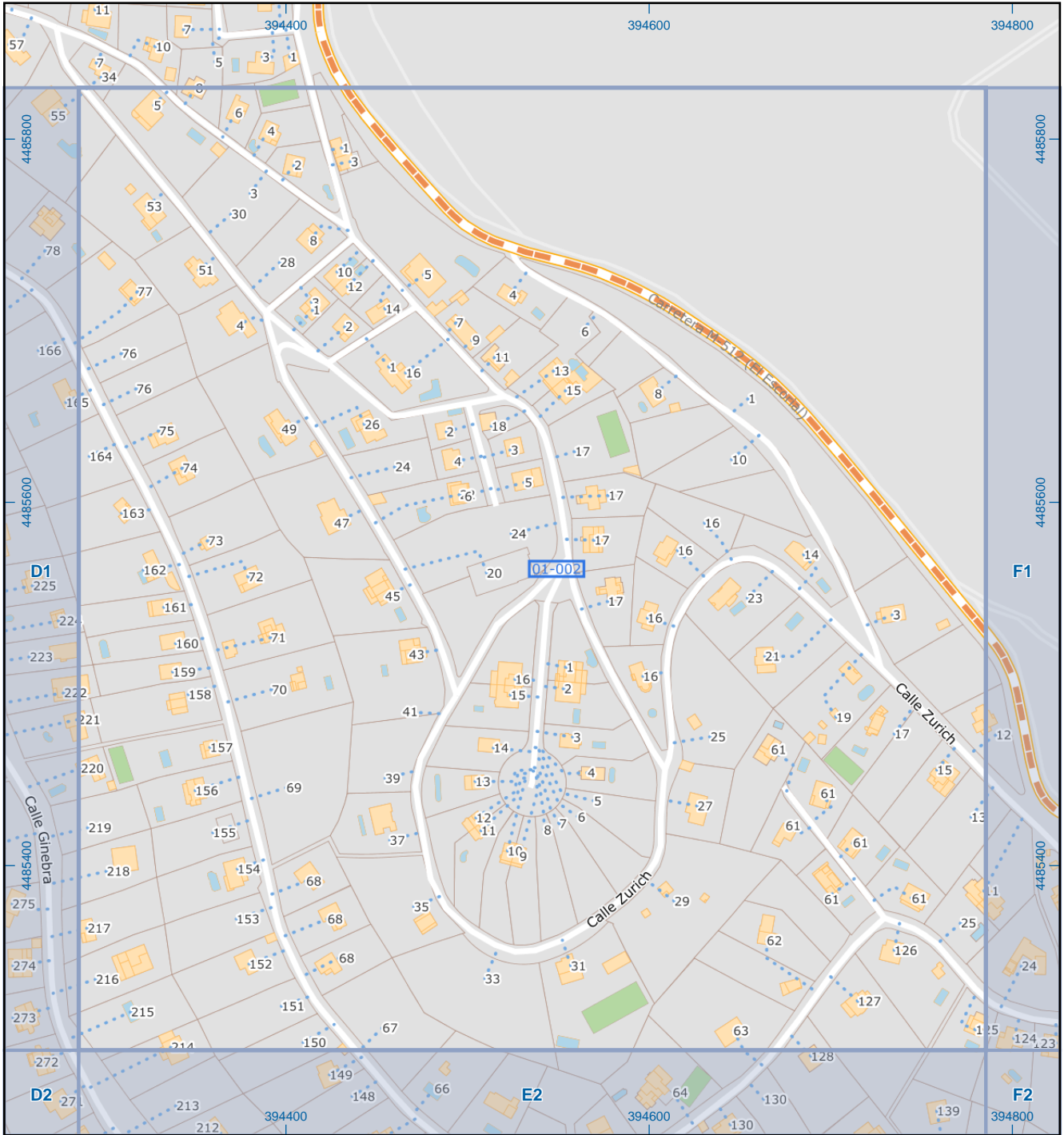


Robledo de Chavela (Diseminado)



Robledo de Chavela

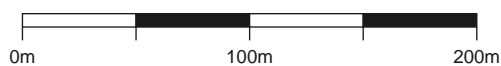




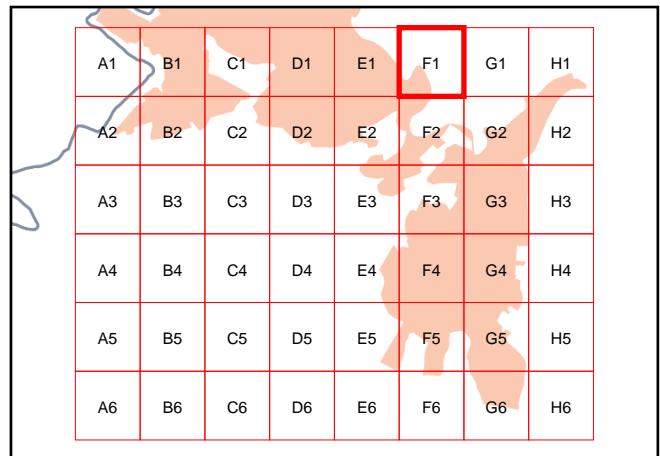
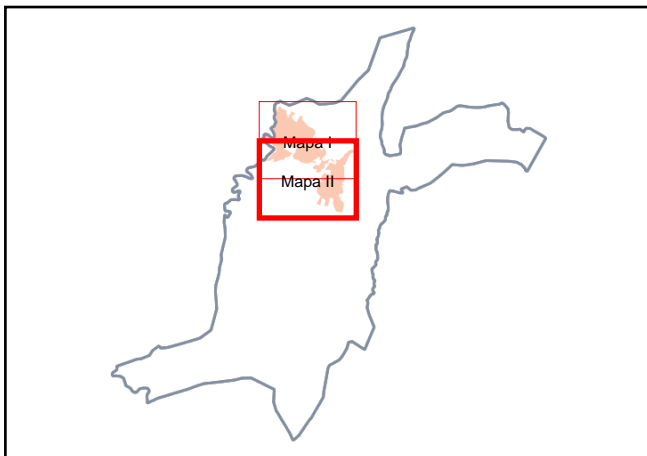
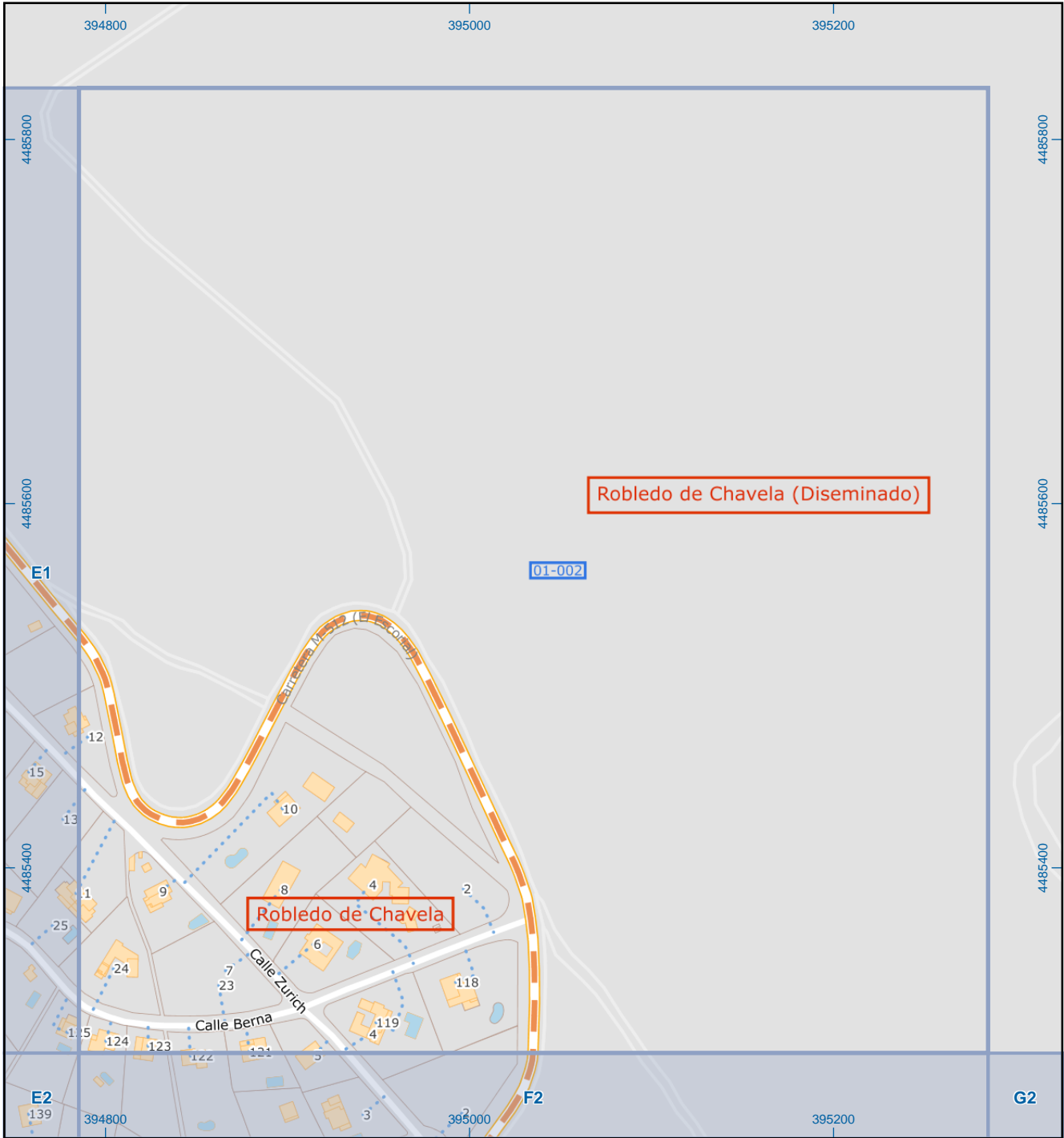
Robledo de Chavela

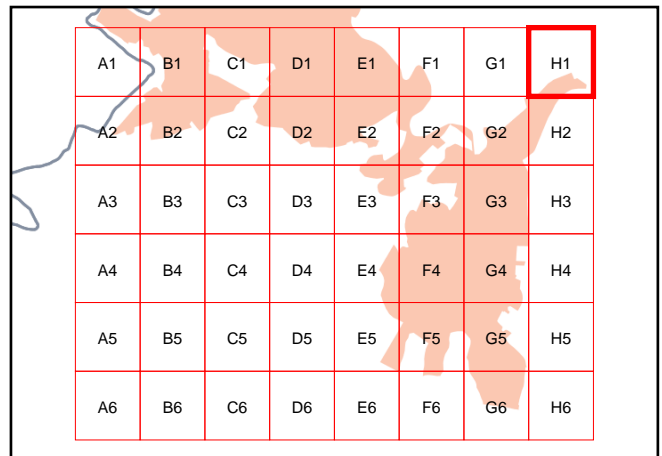
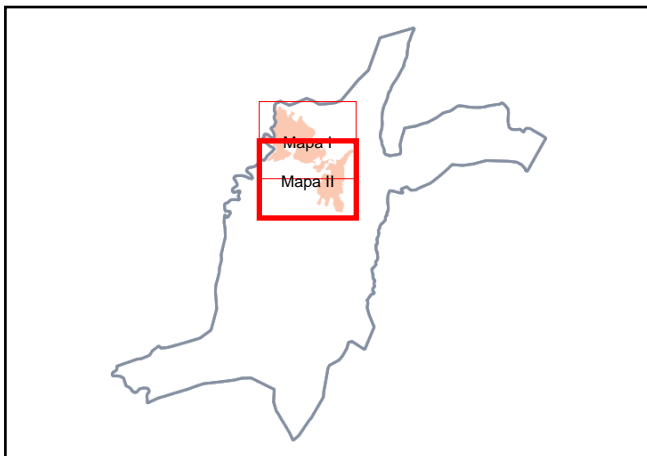


Dirección General de Economía e Industria
 CONSEJERÍA DE ECONOMÍA, HACIENDA Y EMPLEO



Mapa II - E1

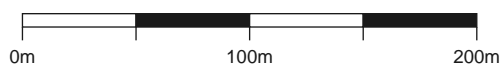




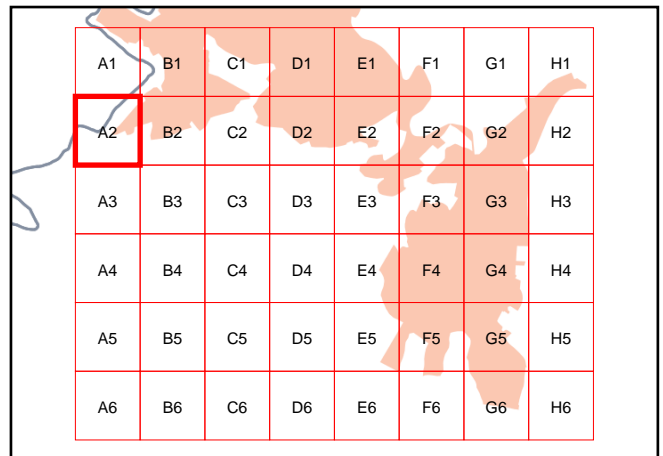
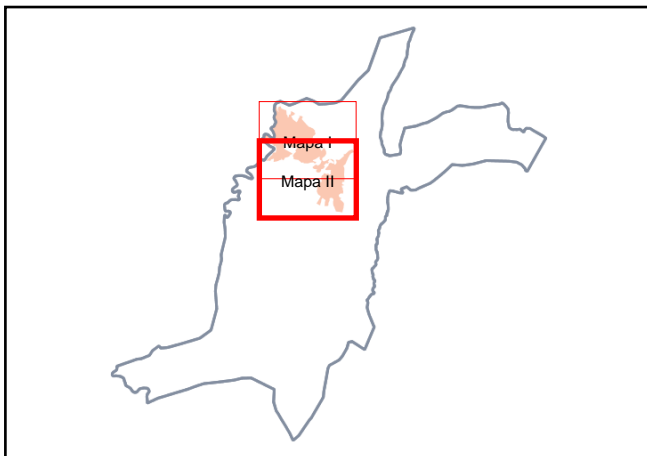
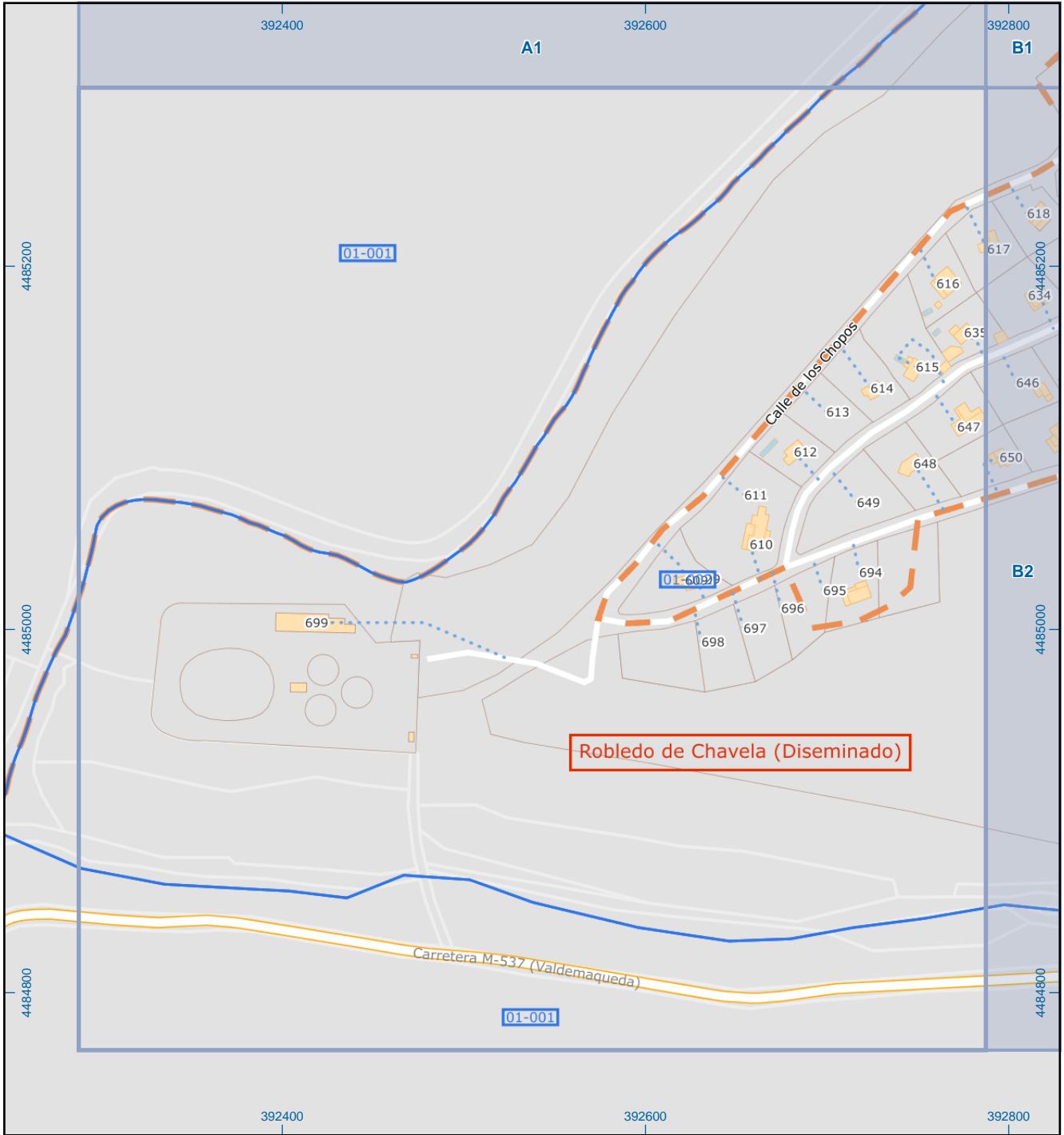
Robledo de Chavela



Dirección General de Economía e Industria
 CONSEJERÍA DE ECONOMÍA, HACIENDA Y EMPLEO



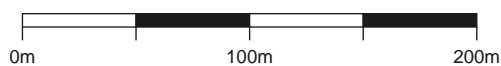
Mapa II - H1



Robledo de Chavela

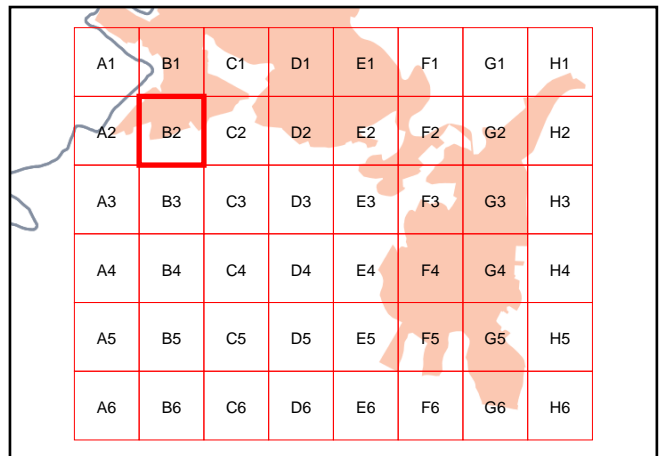
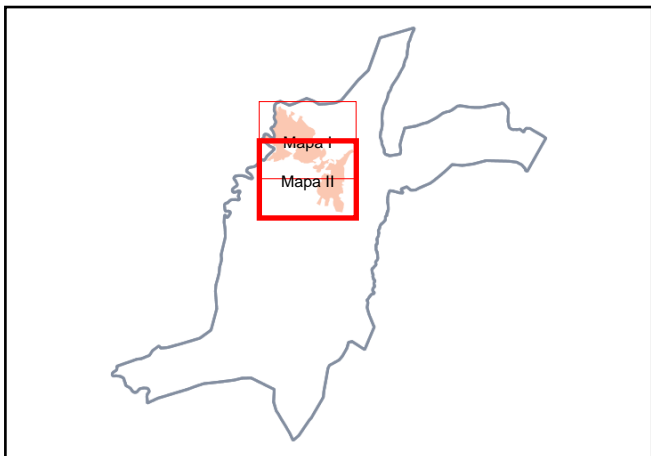


Dirección General de Economía e Industria
 CONSEJERÍA DE ECONOMÍA, HACIENDA Y EMPLEO

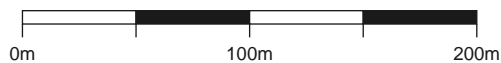




Robledo de Chavela (Diseminado)



Dirección General de Economía e Industria
 CONSEJERÍA DE ECONOMÍA, HACIENDA Y EMPLEO



Robledo de Chavela

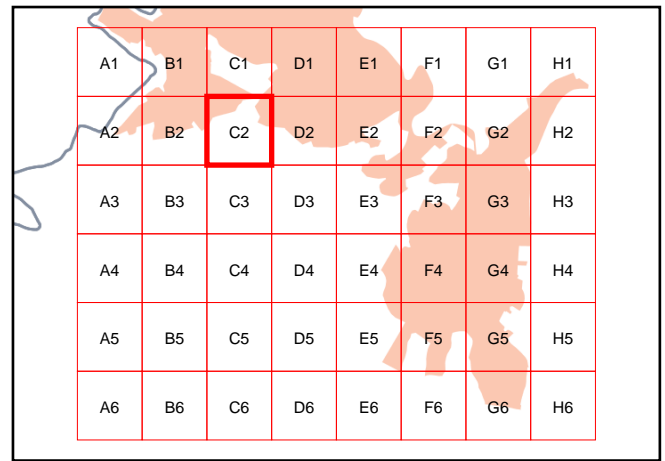
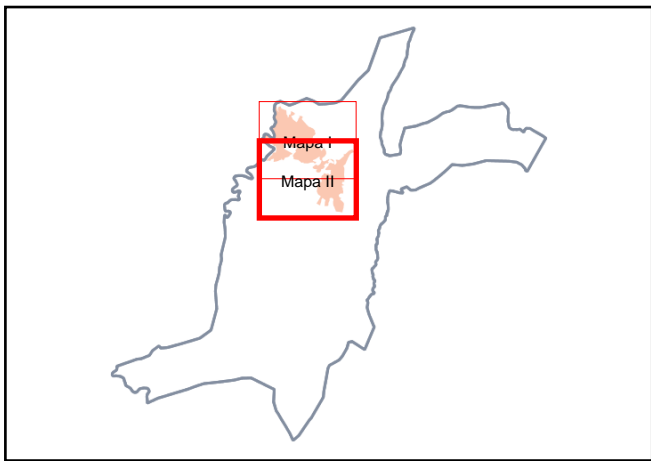
Mapa II - B2



Robledo de Chavela (Diseminado)

01-001

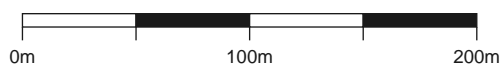
01-002

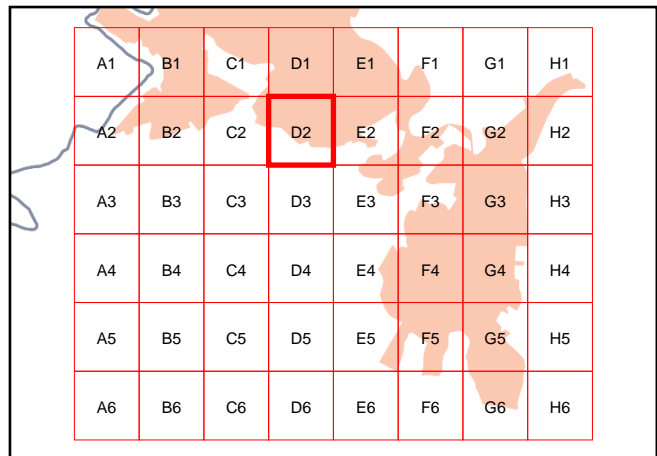
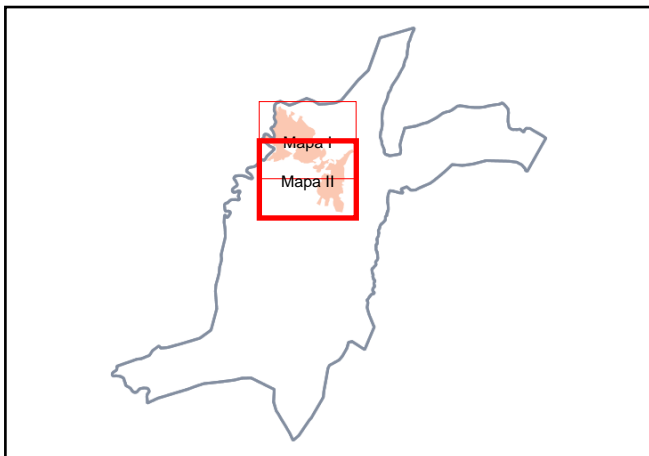
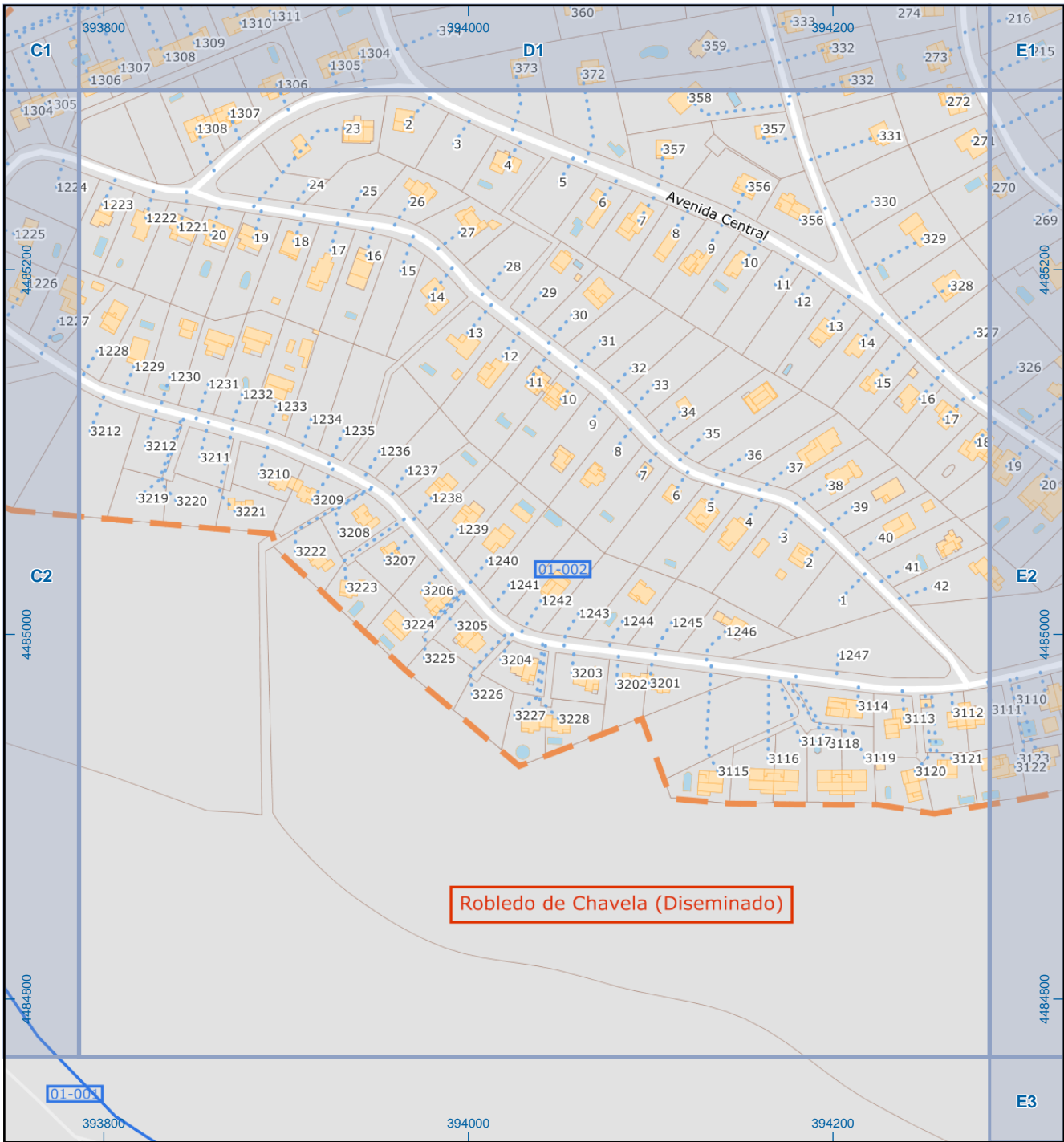


Robledo de Chavela

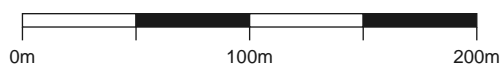
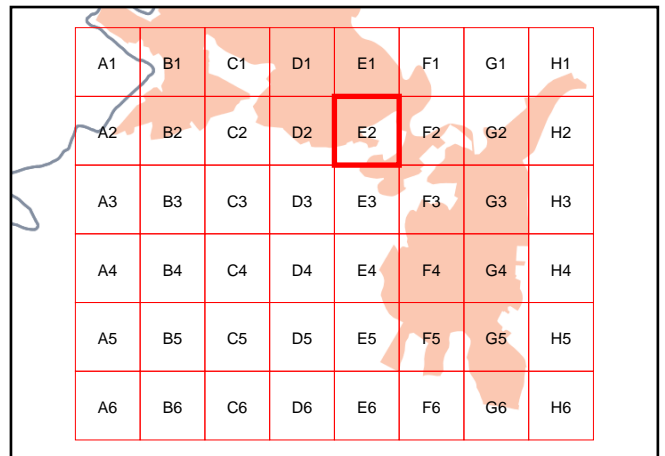
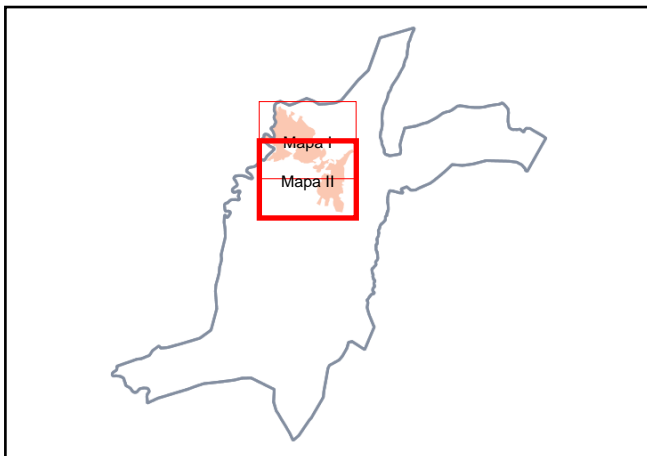
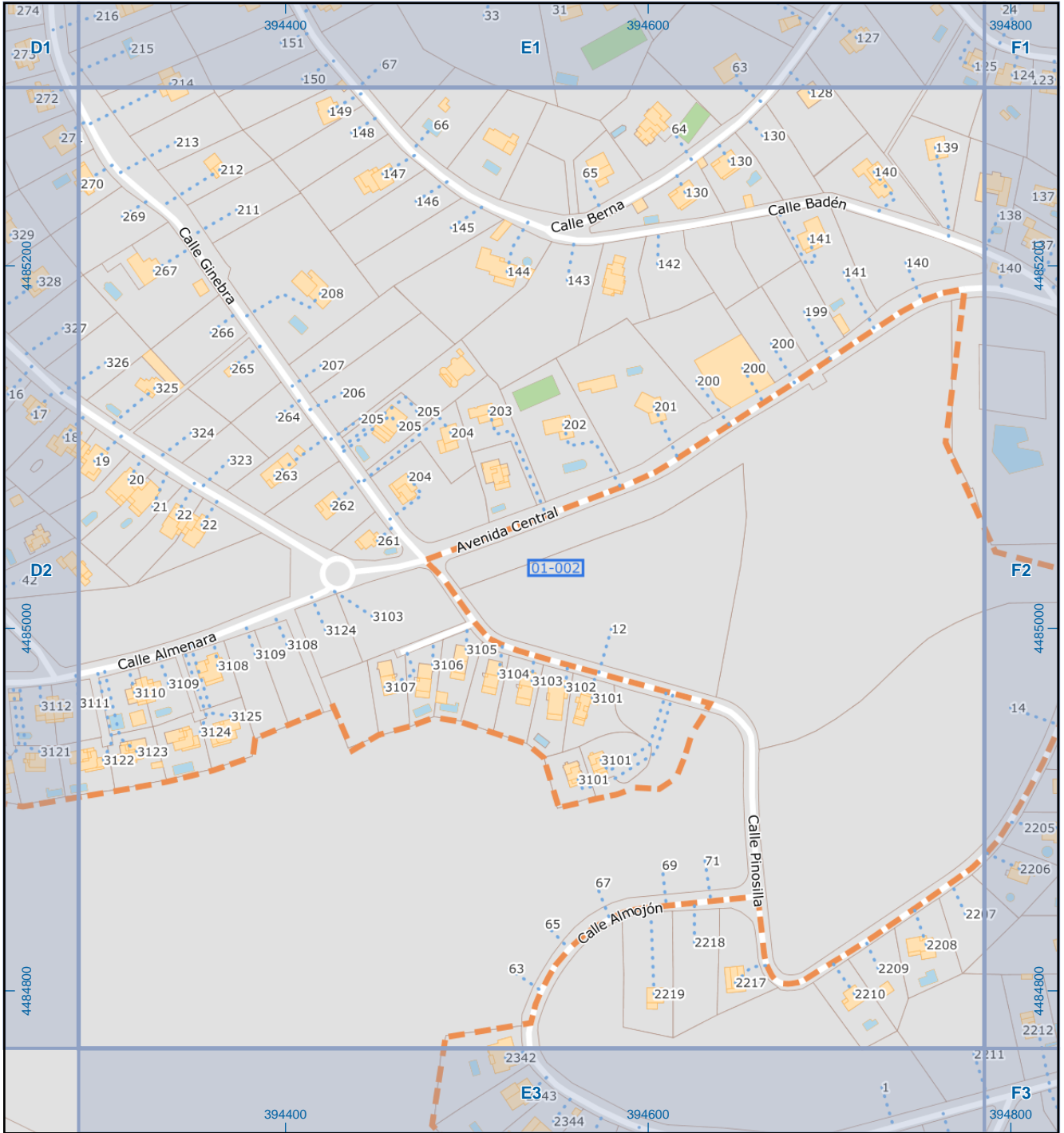


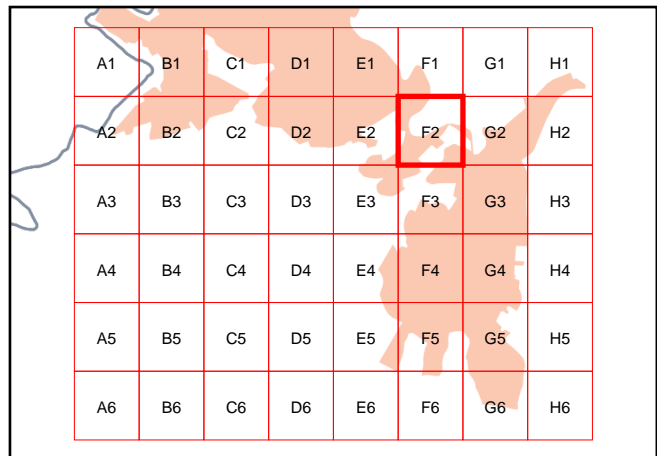
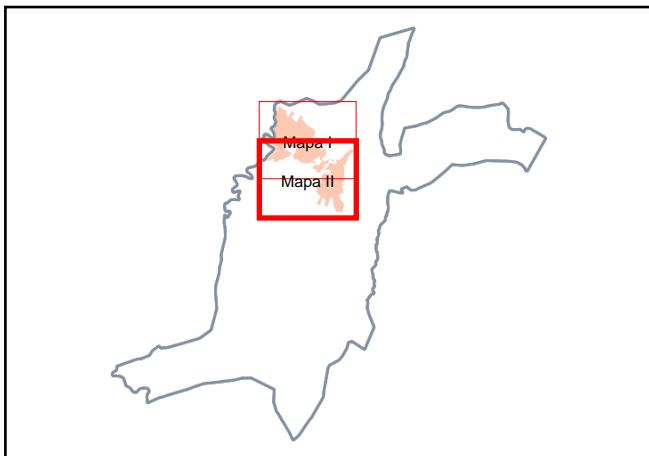
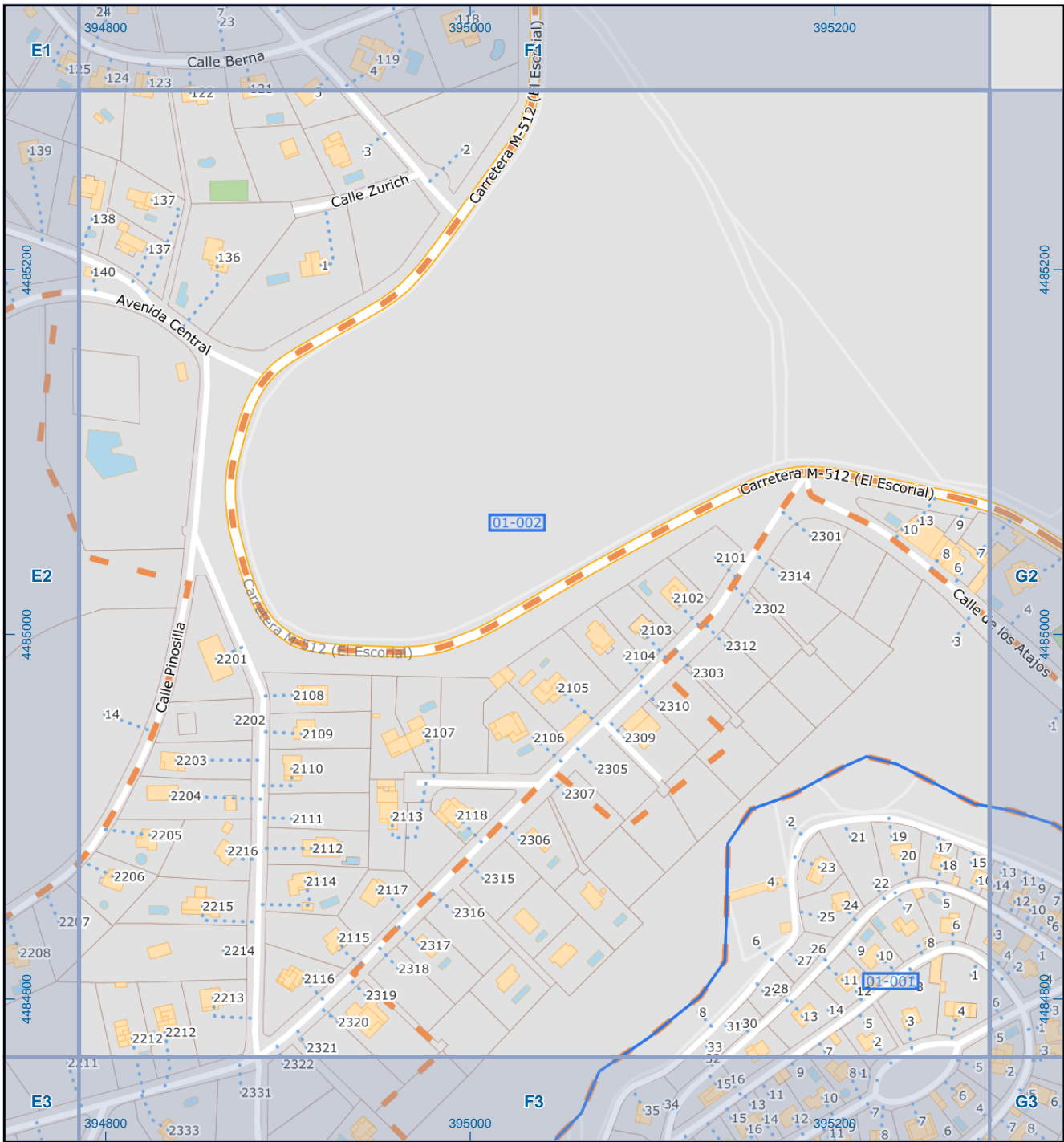
Dirección General de Economía e Industria
 CONSEJERÍA DE ECONOMÍA, HACIENDA Y EMPLEO



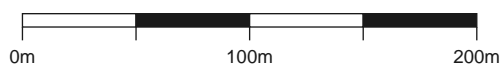


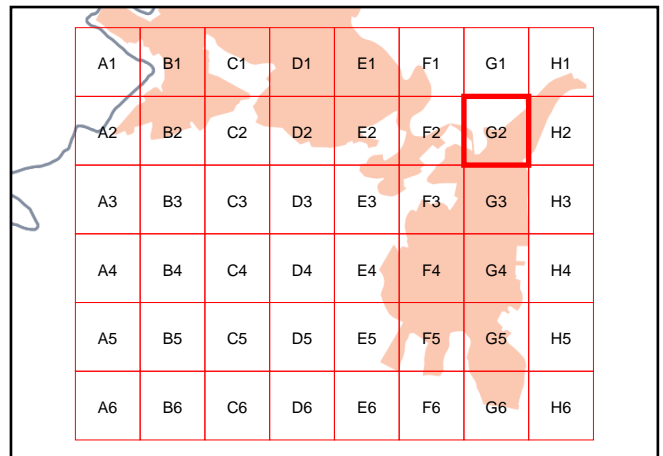
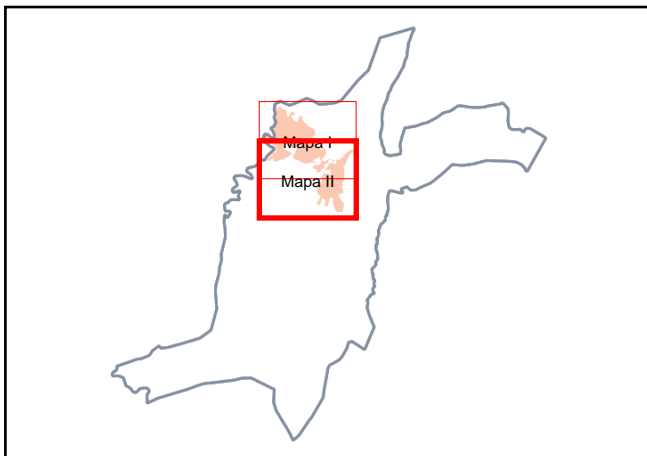
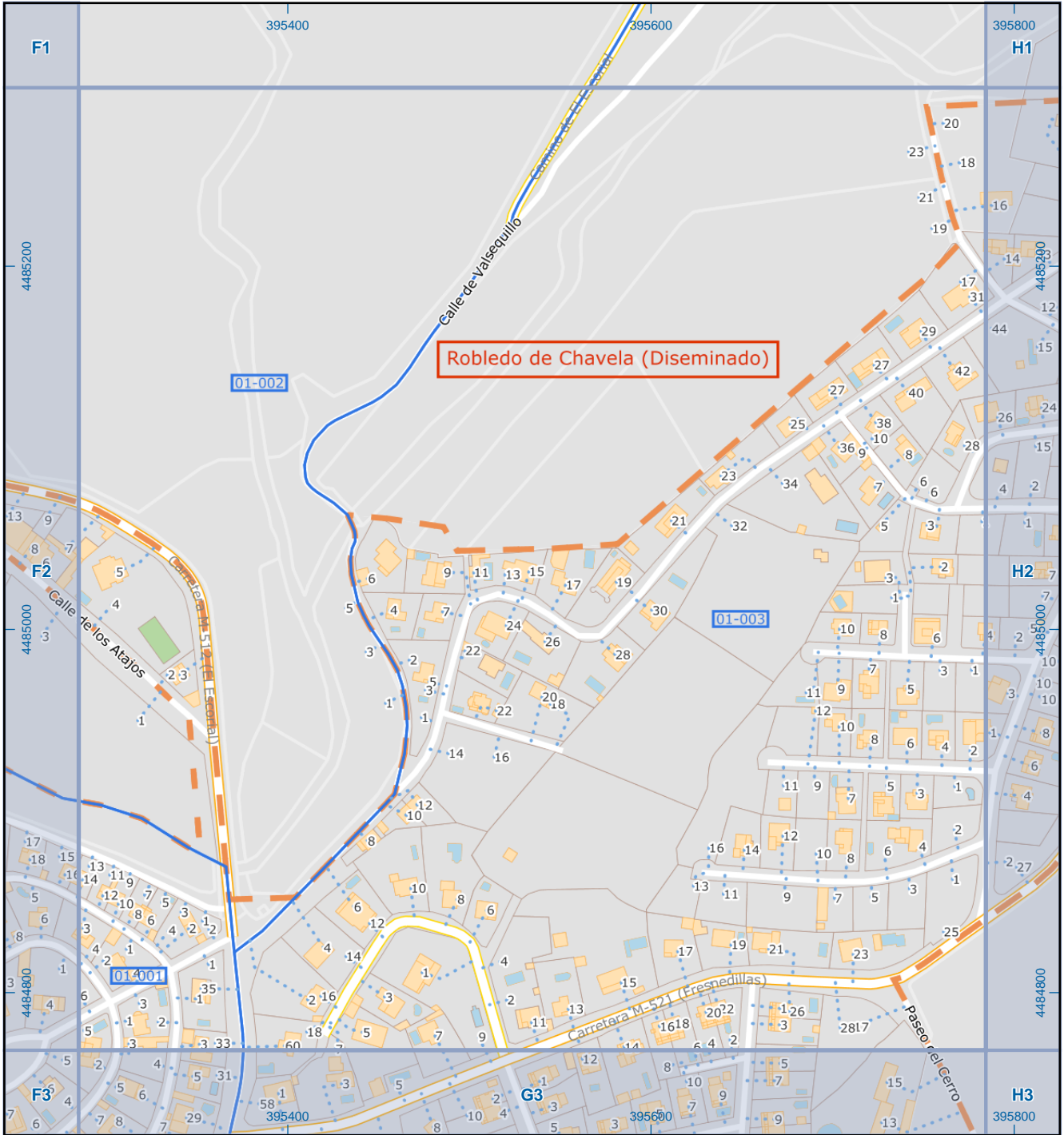
Robledo de Chavela

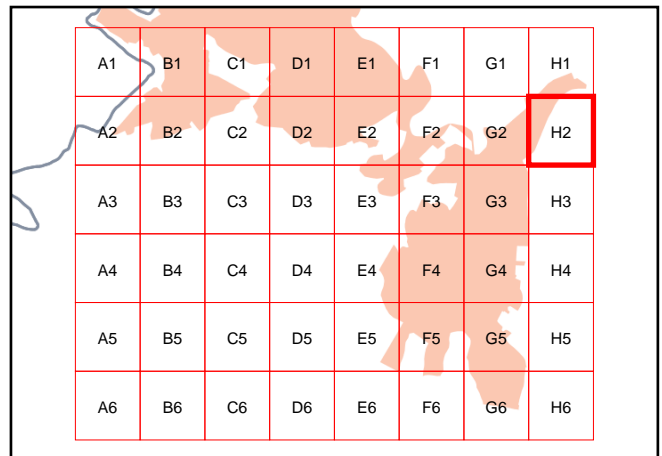
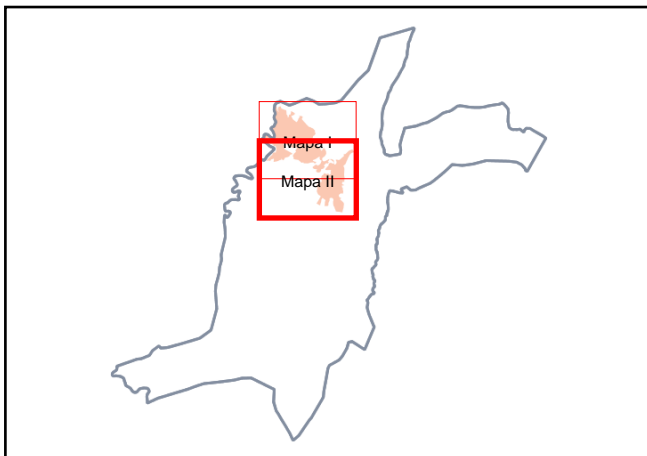
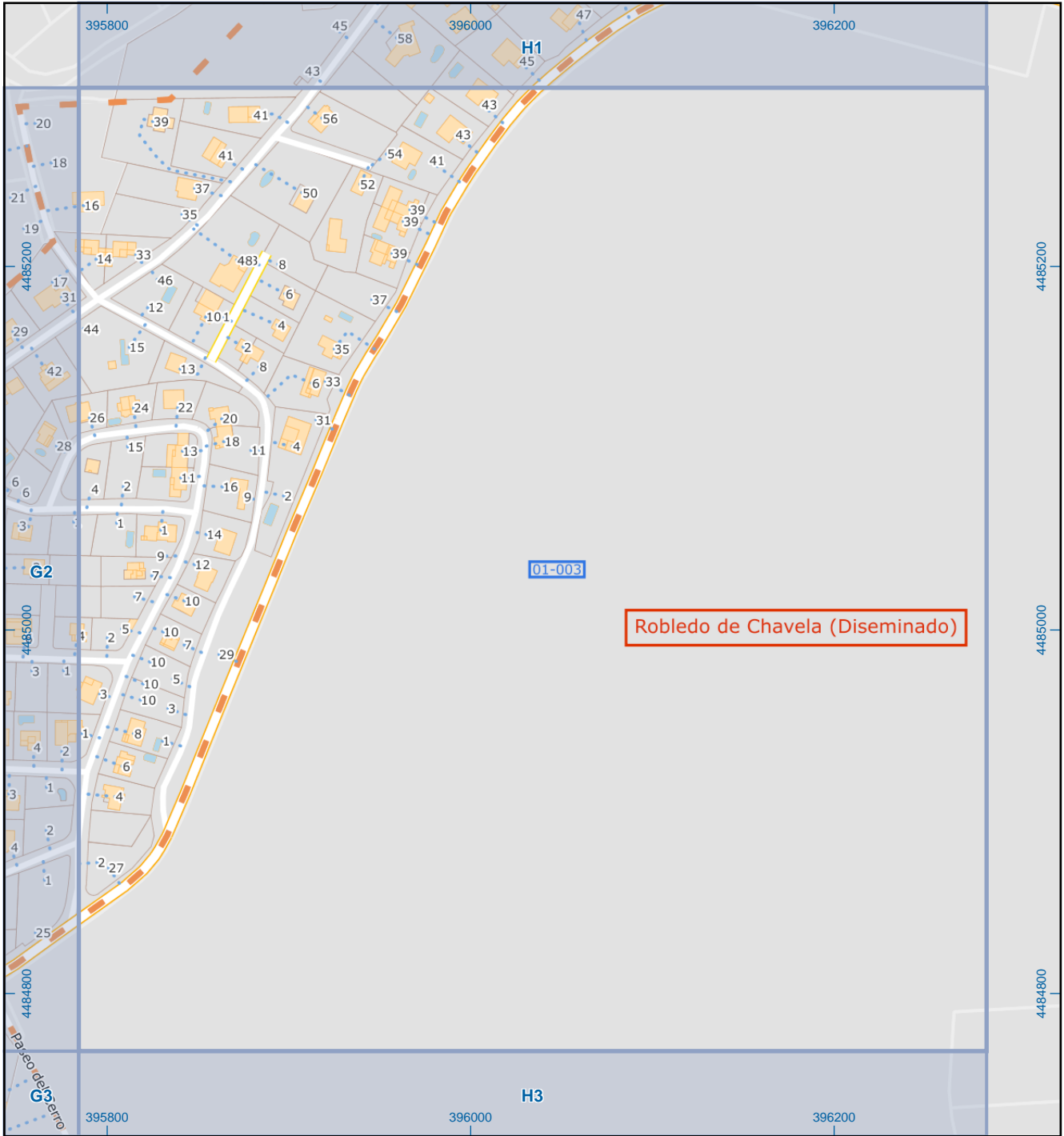




Robledo de Chavela



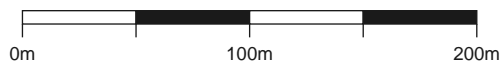




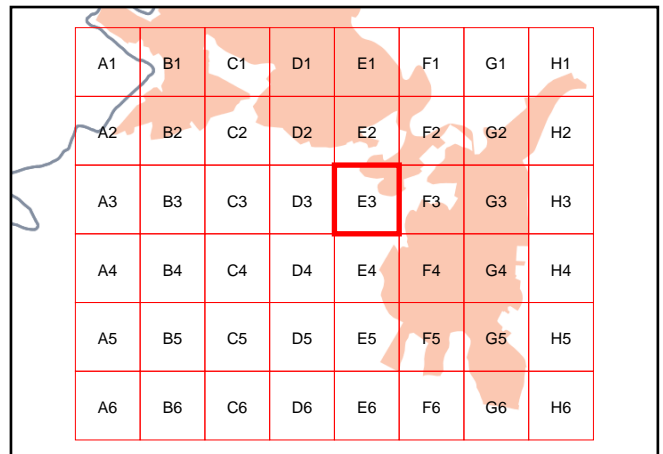
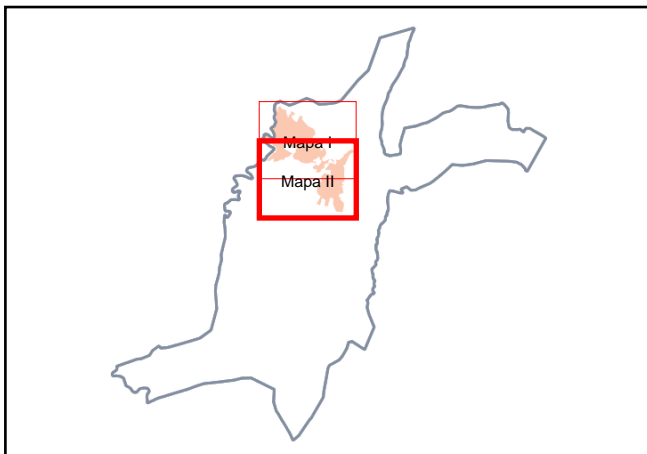
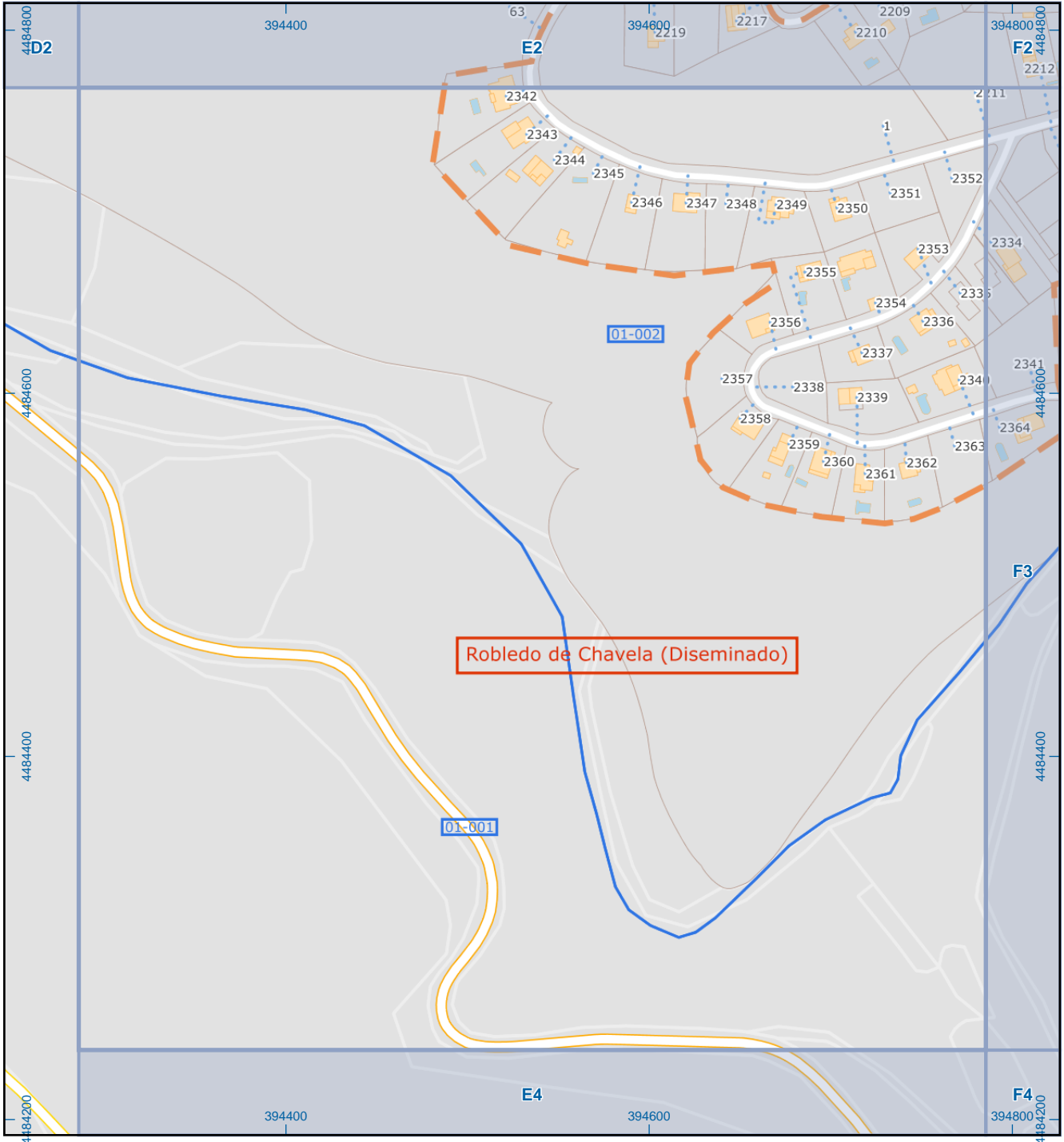
Robledo de Chavela



Dirección General de Economía e Industria
 CONSEJERÍA DE ECONOMÍA, HACIENDA Y EMPLEO



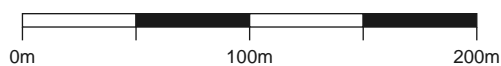
Mapa II - H2

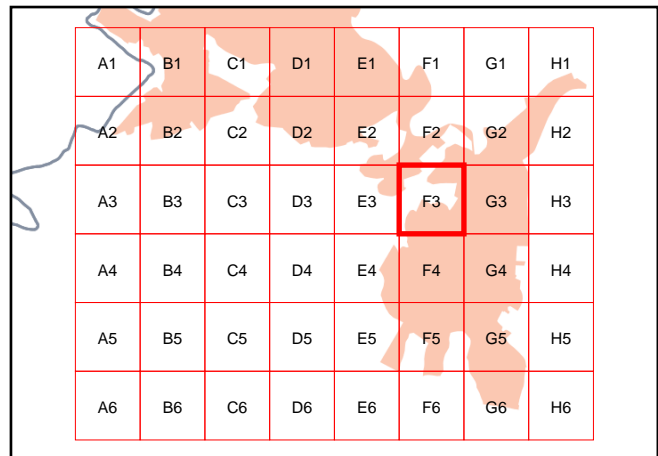
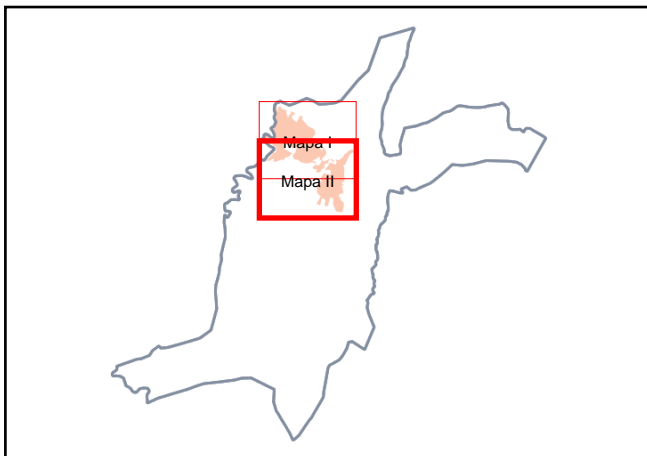
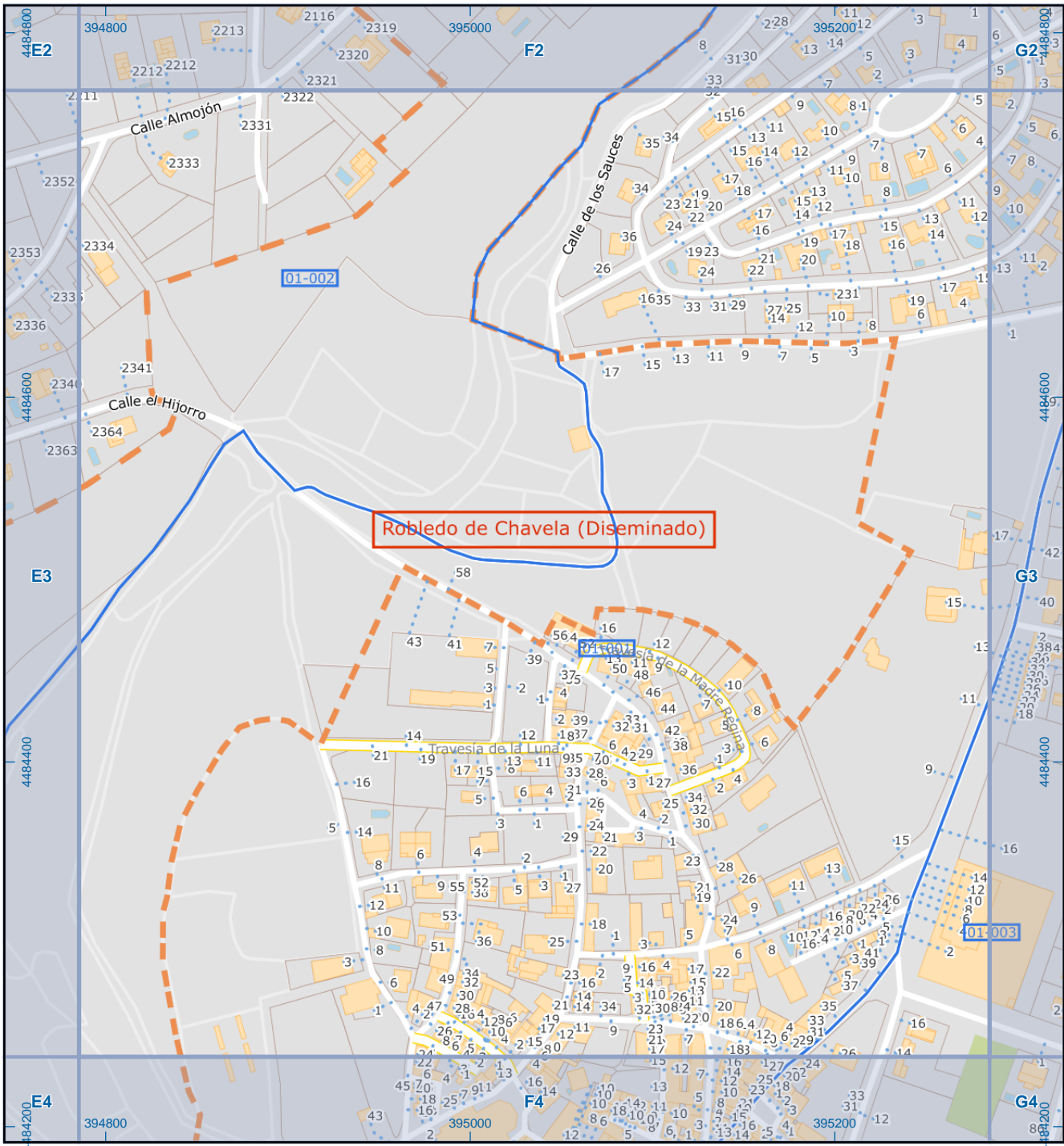


Robledo de Chavela

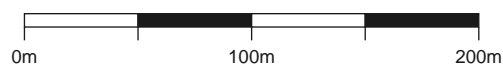


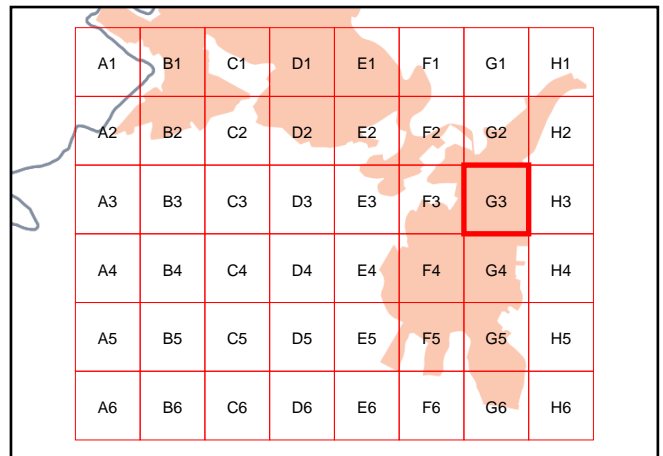
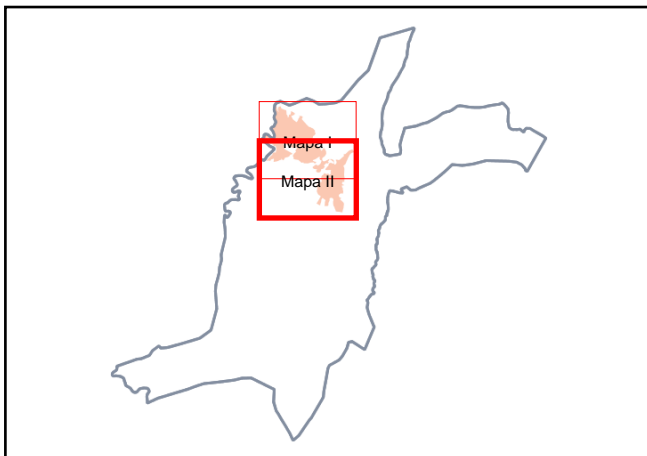
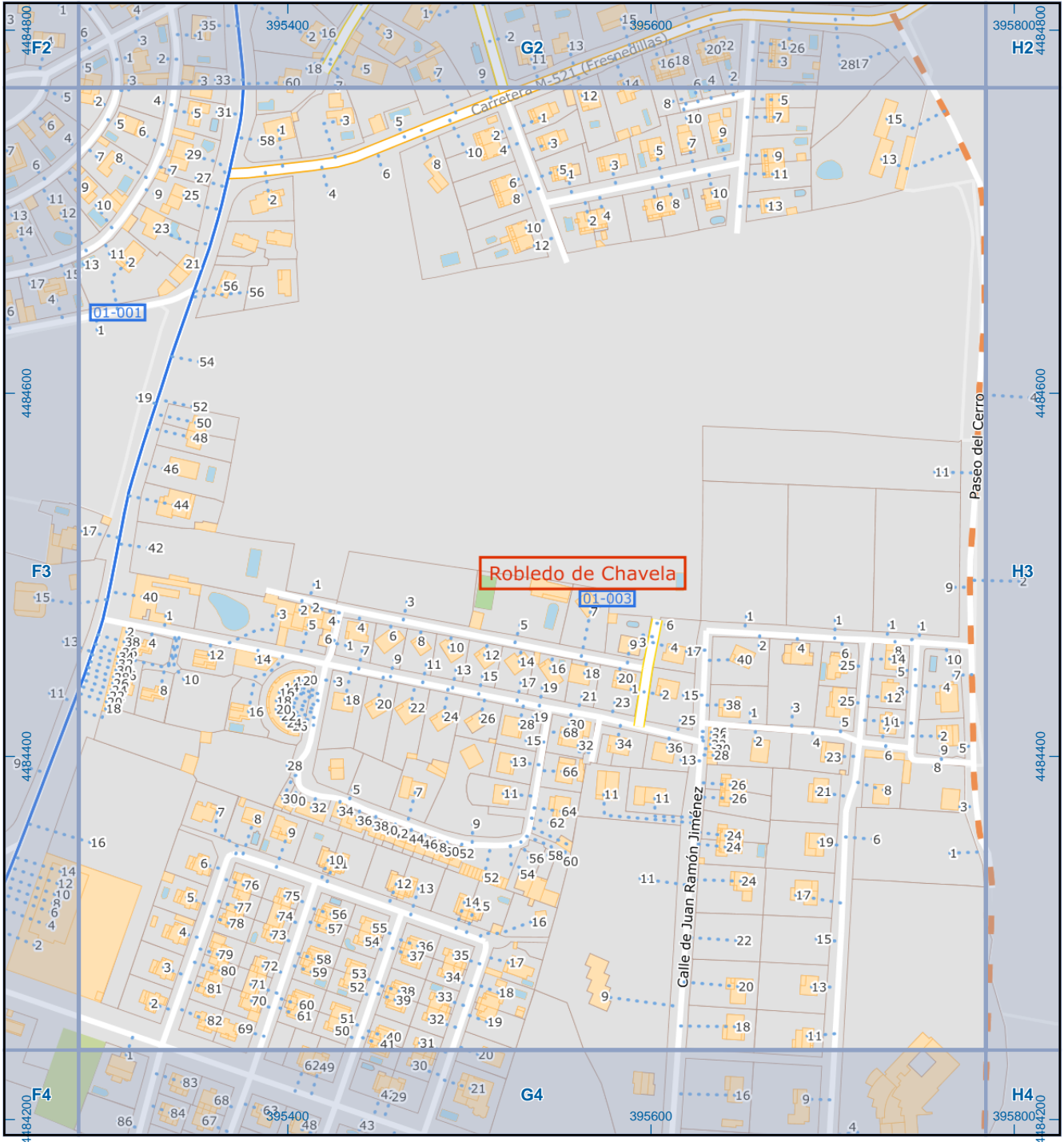
Dirección General de Economía e Industria
 CONSEJERÍA DE ECONOMÍA, HACIENDA Y EMPLEO





Robledo de Chavela

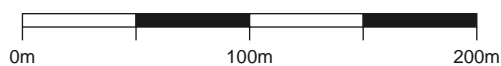


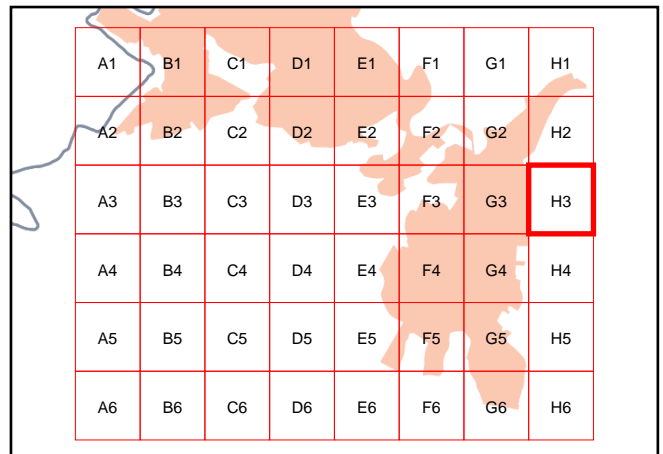
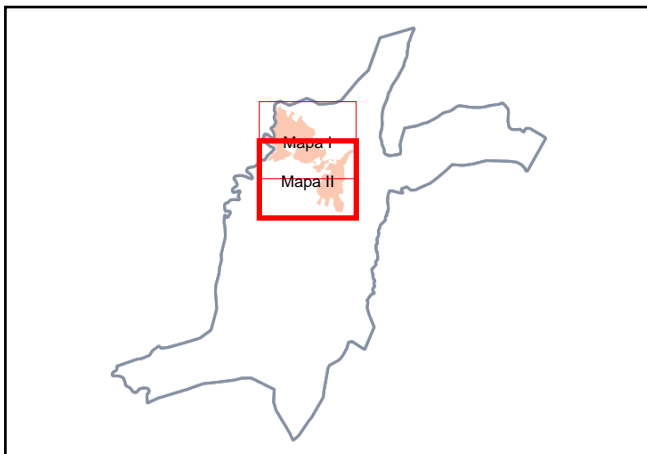
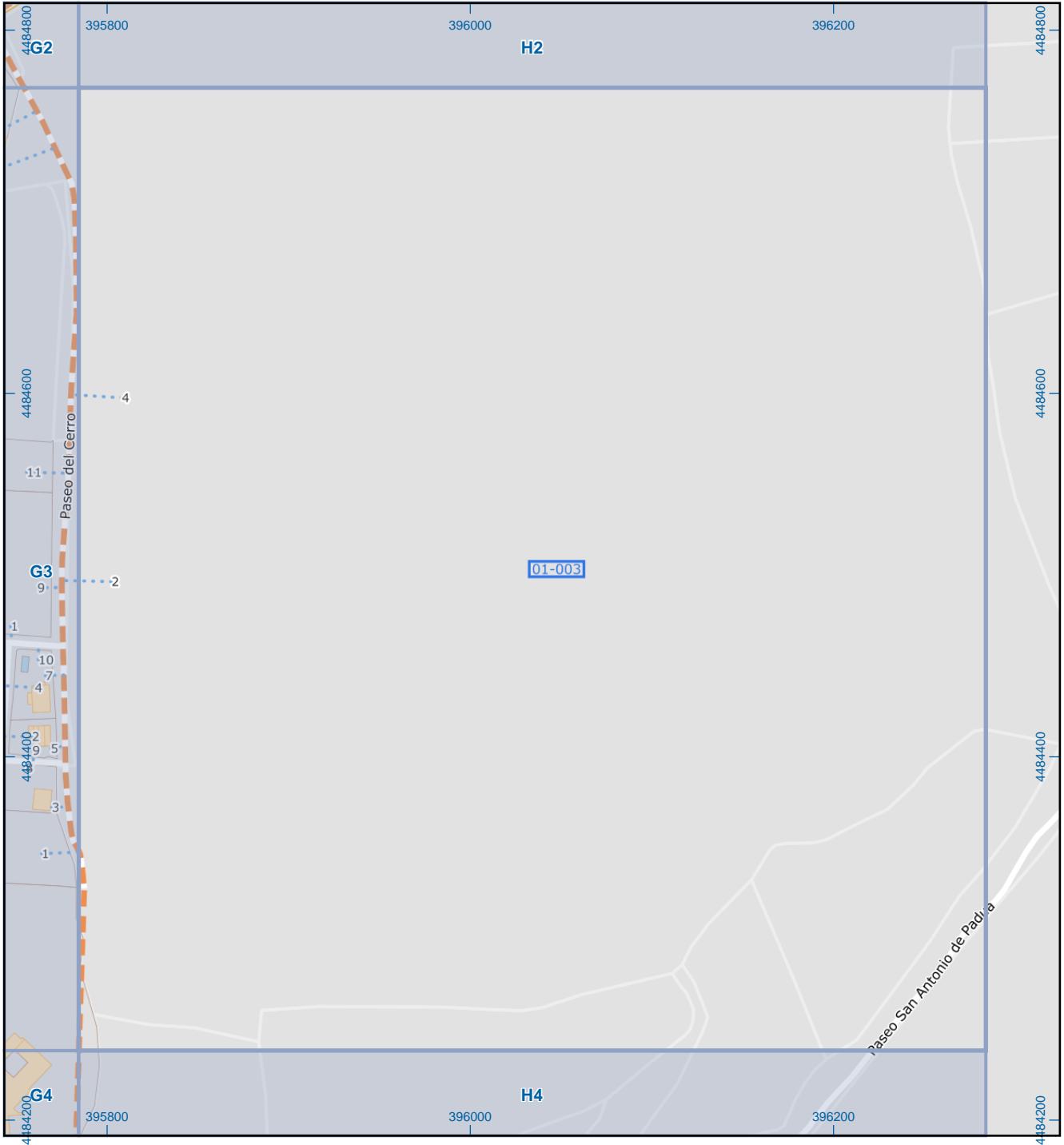


Robledo de Chavela

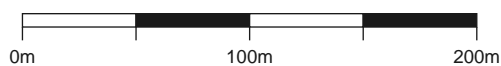


Dirección General de Economía e Industria
 CONSEJERÍA DE ECONOMÍA, HACIENDA Y EMPLEO



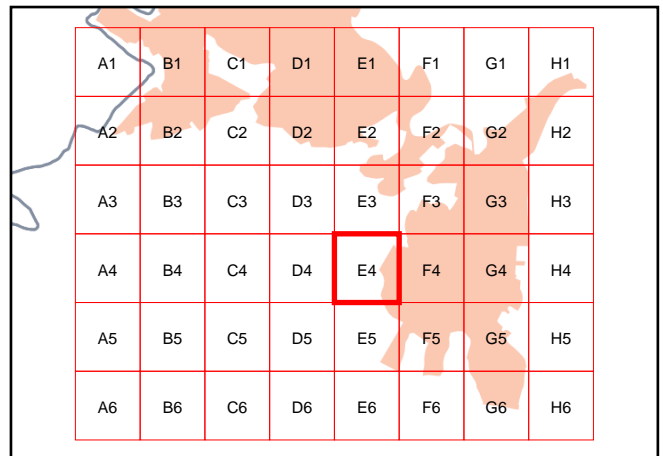
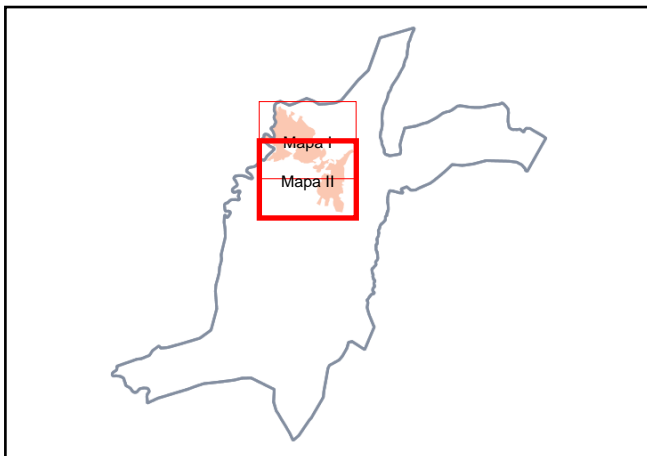


Dirección General de Economía e Industria
 CONSEJERÍA DE ECONOMÍA, HACIENDA Y EMPLEO



Robledo de Chavela

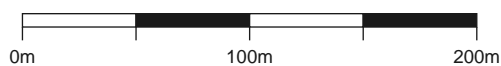
Mapa II - H3



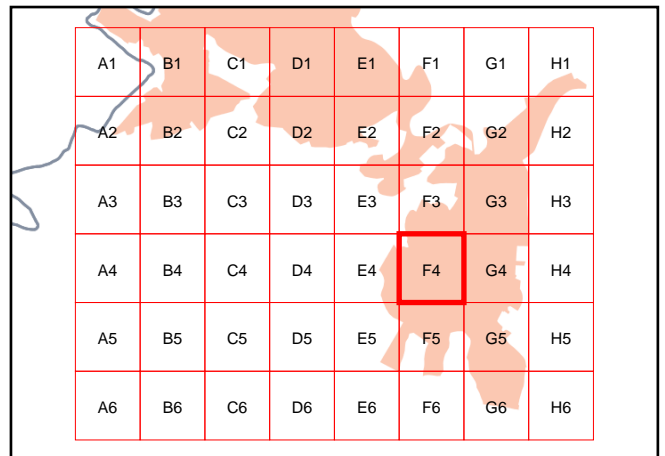
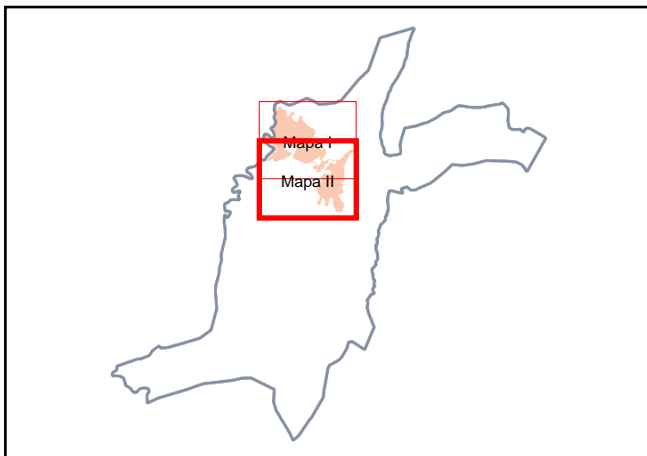
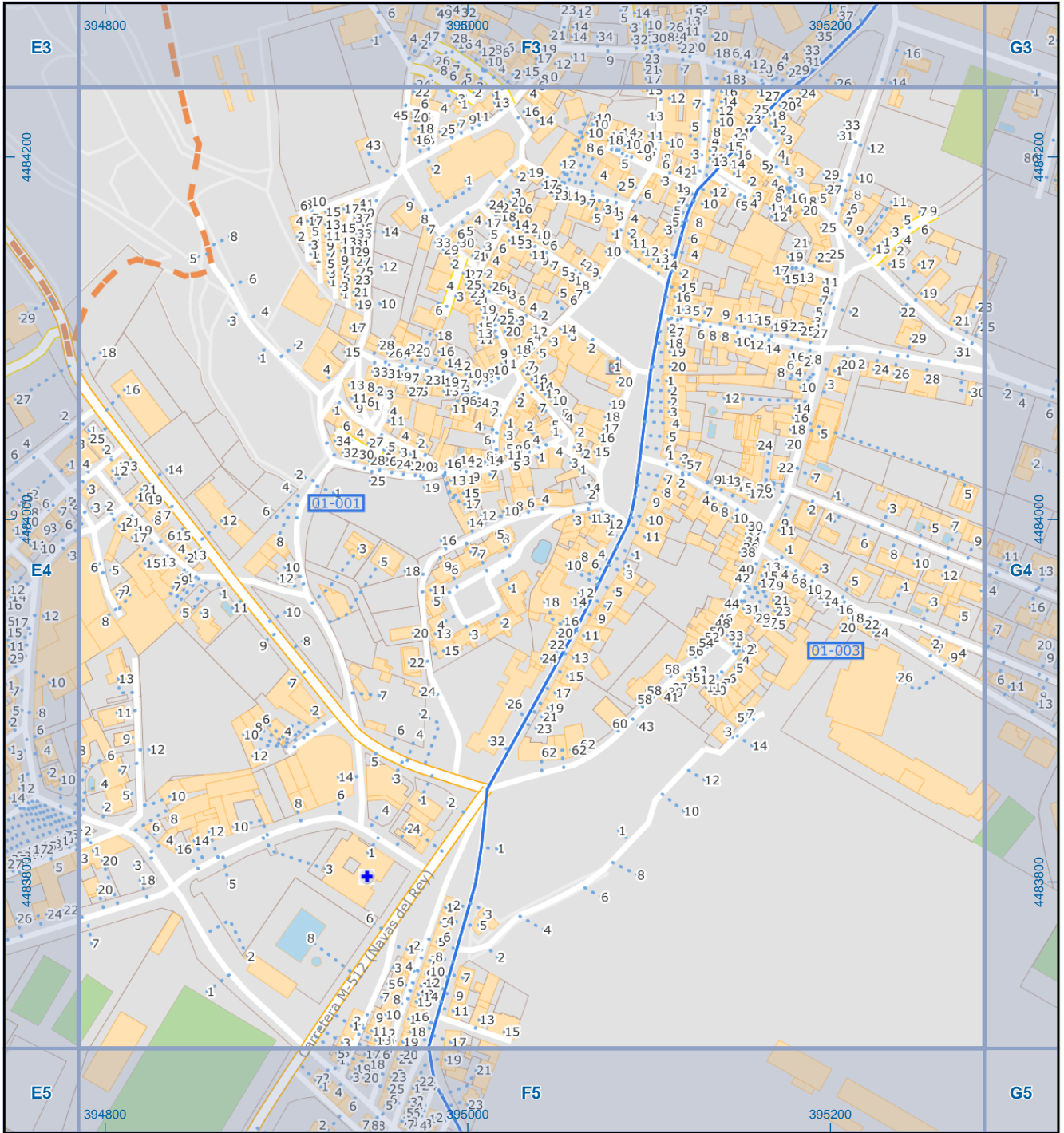
Robledo de Chavela



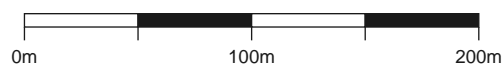
Dirección General de Economía e Industria
 CONSEJERÍA DE ECONOMÍA, HACIENDA Y EMPLEO

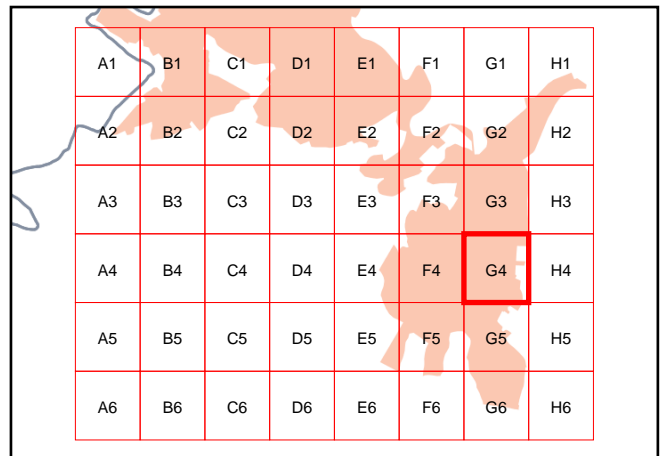
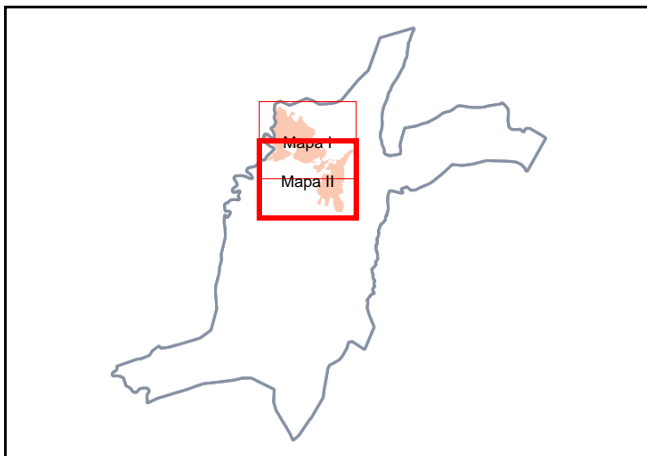
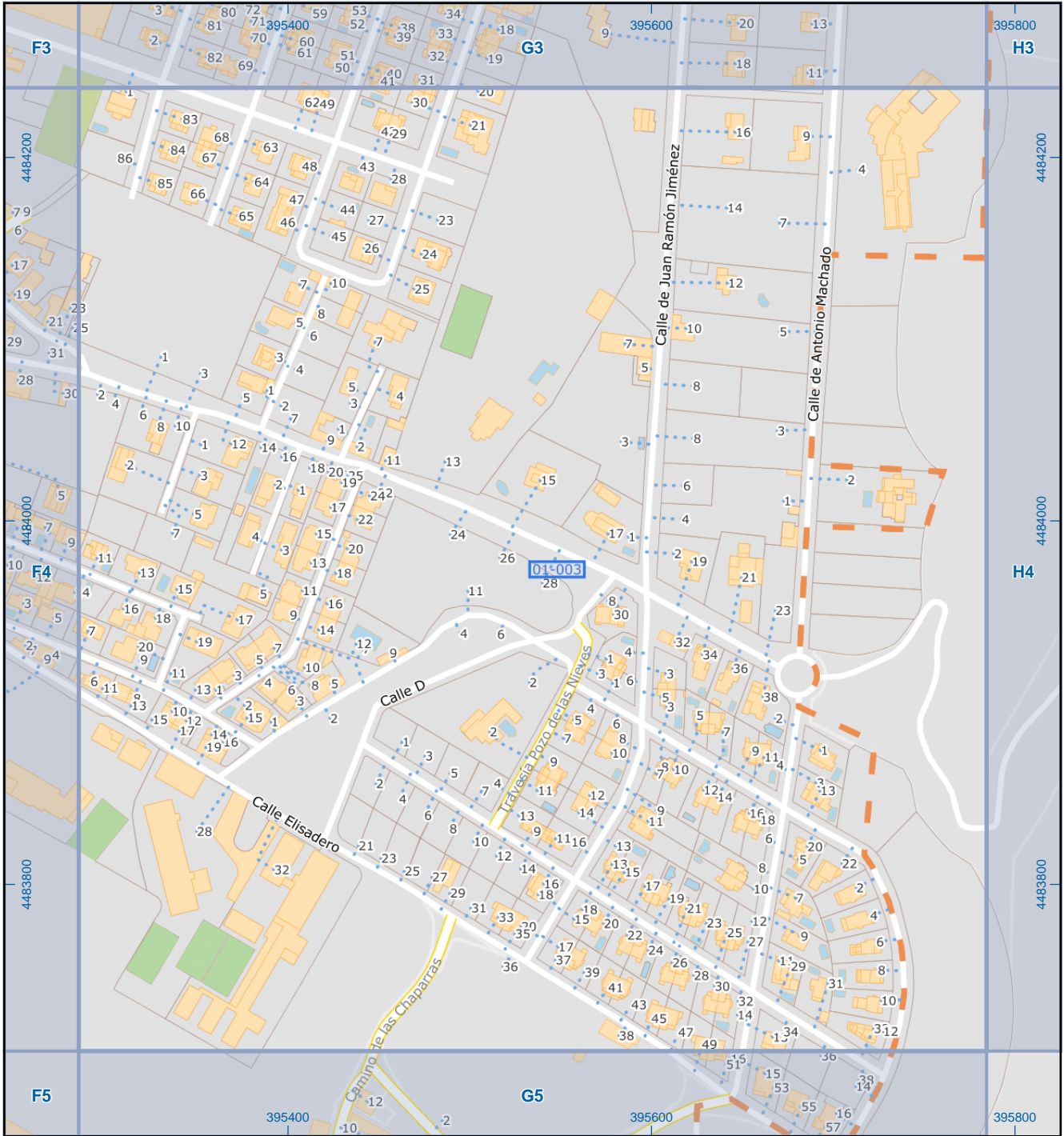


Mapa II - E4

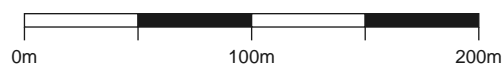


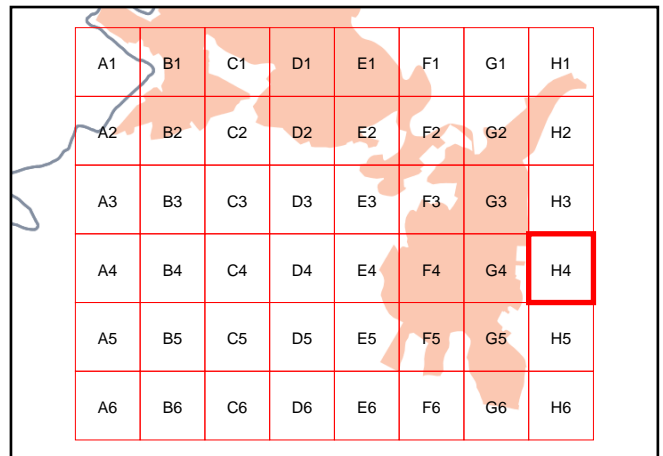
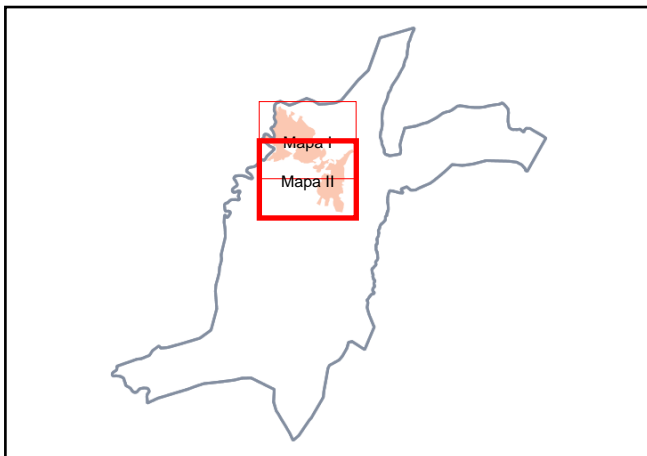
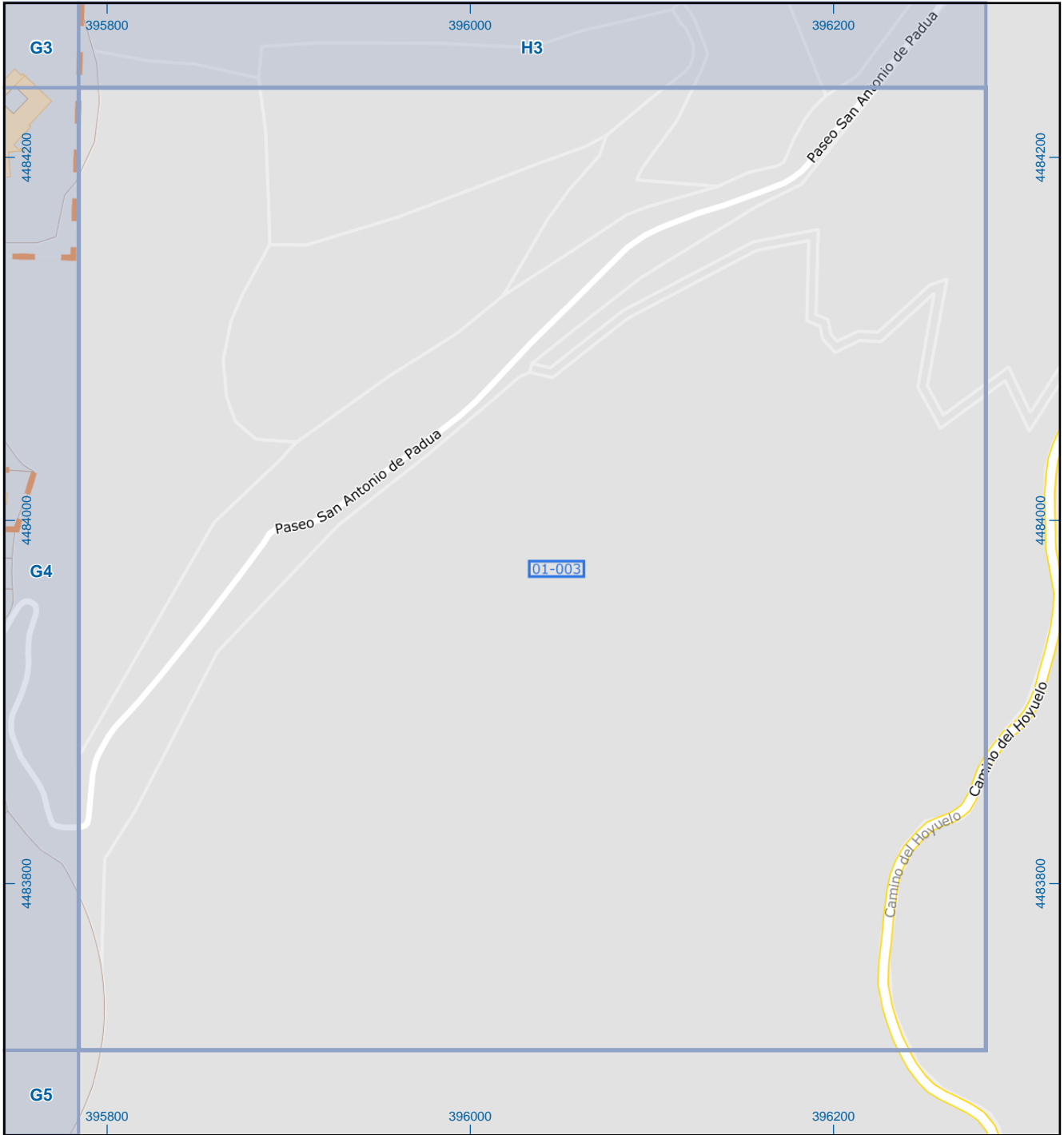
Robledo de Chavela



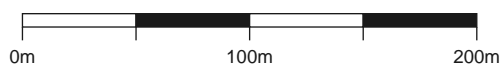


Robledo de Chavela



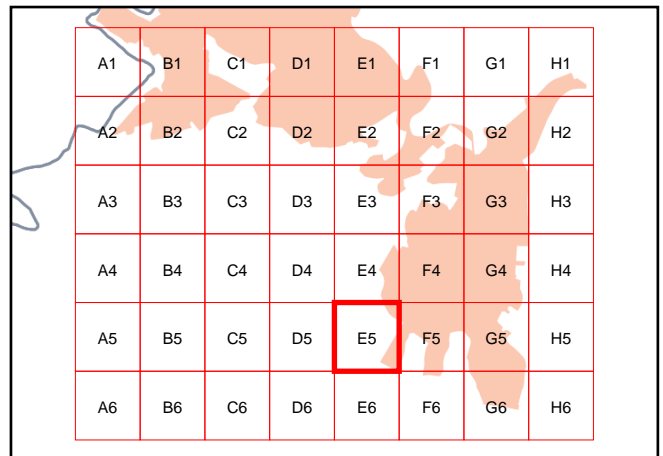
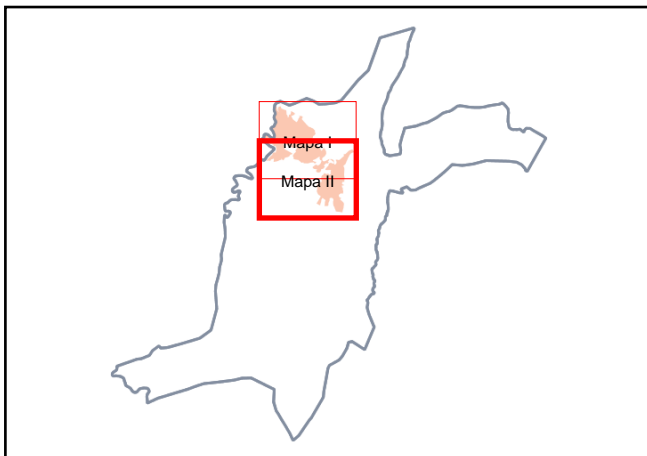
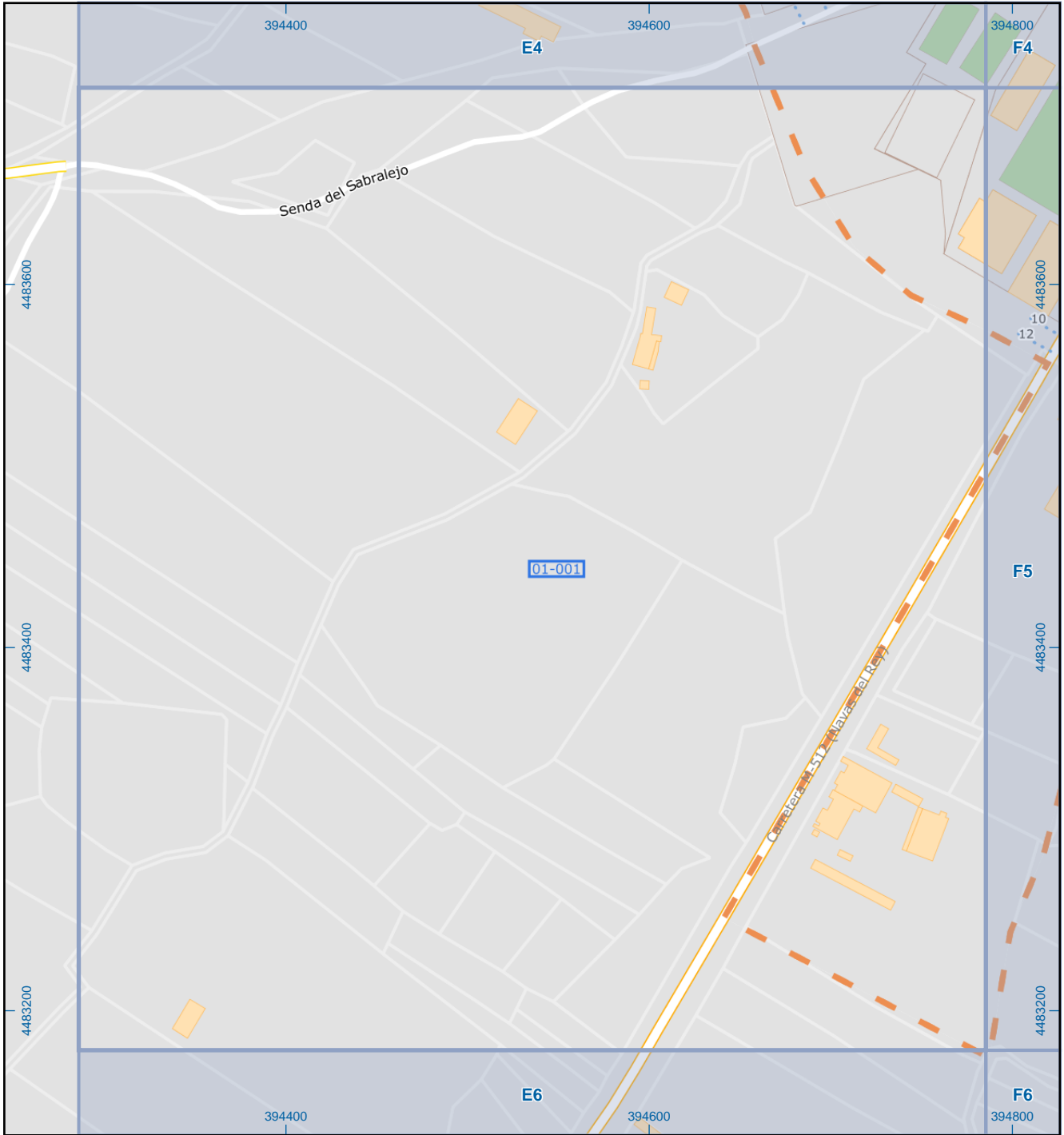


Dirección General de Economía e Industria
 CONSEJERÍA DE ECONOMÍA, HACIENDA Y EMPLEO



Robledo de Chavela

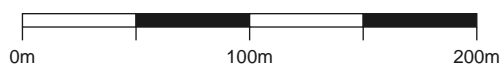
Mapa II - H4



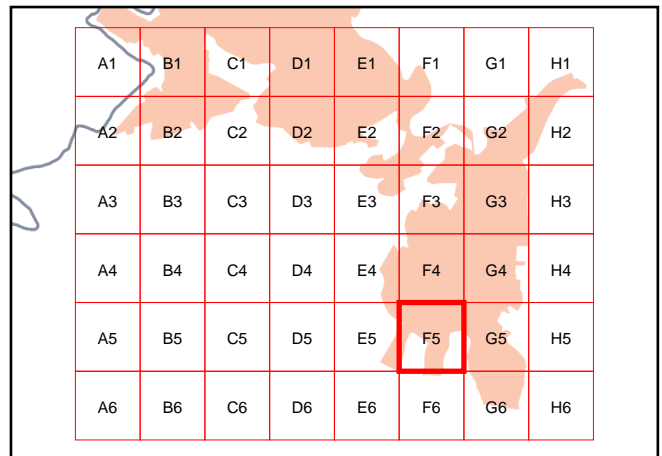
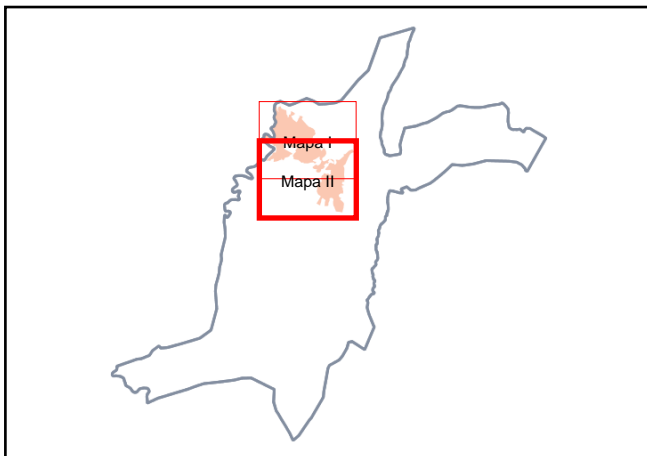
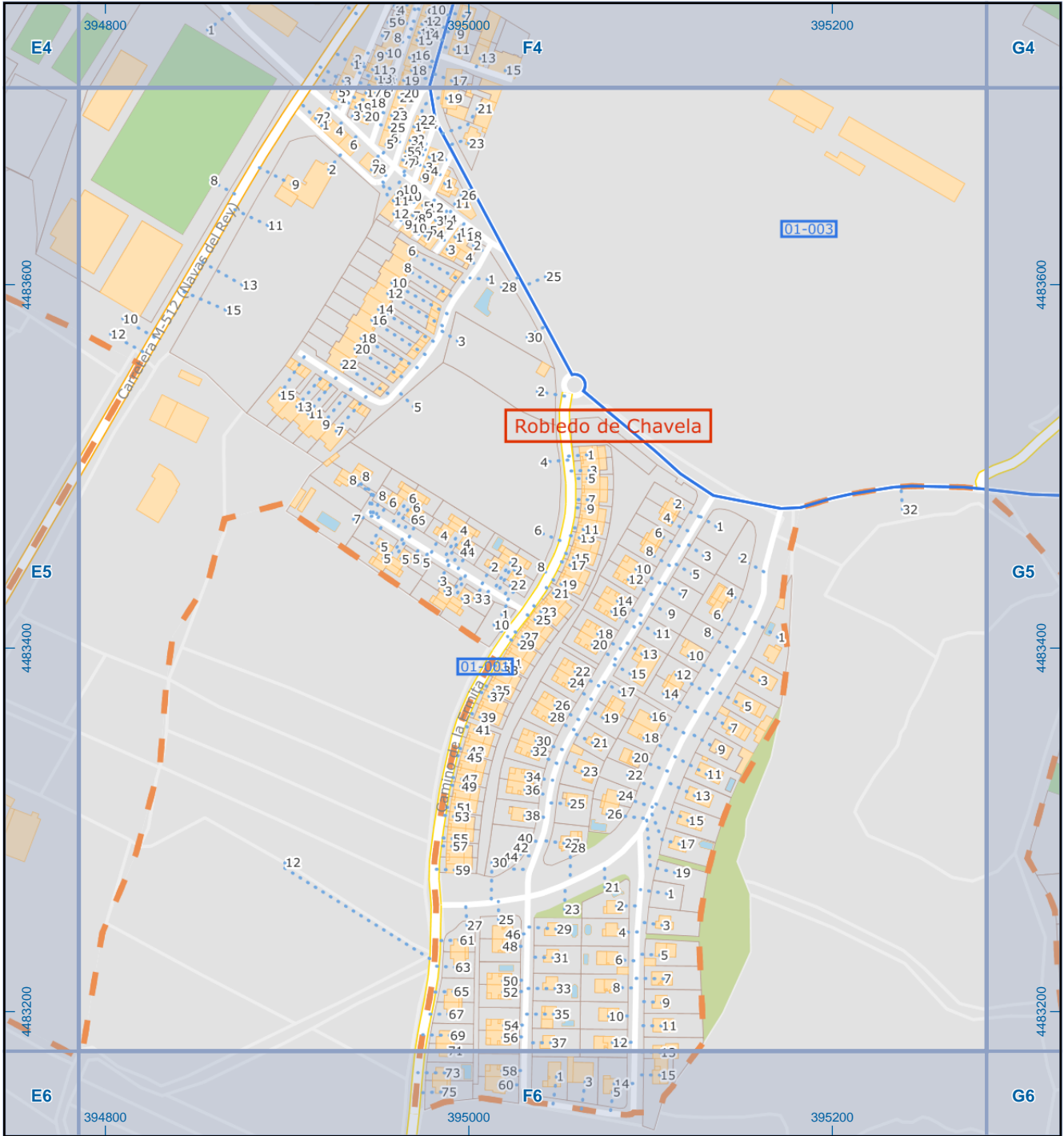
Robledo de Chavela

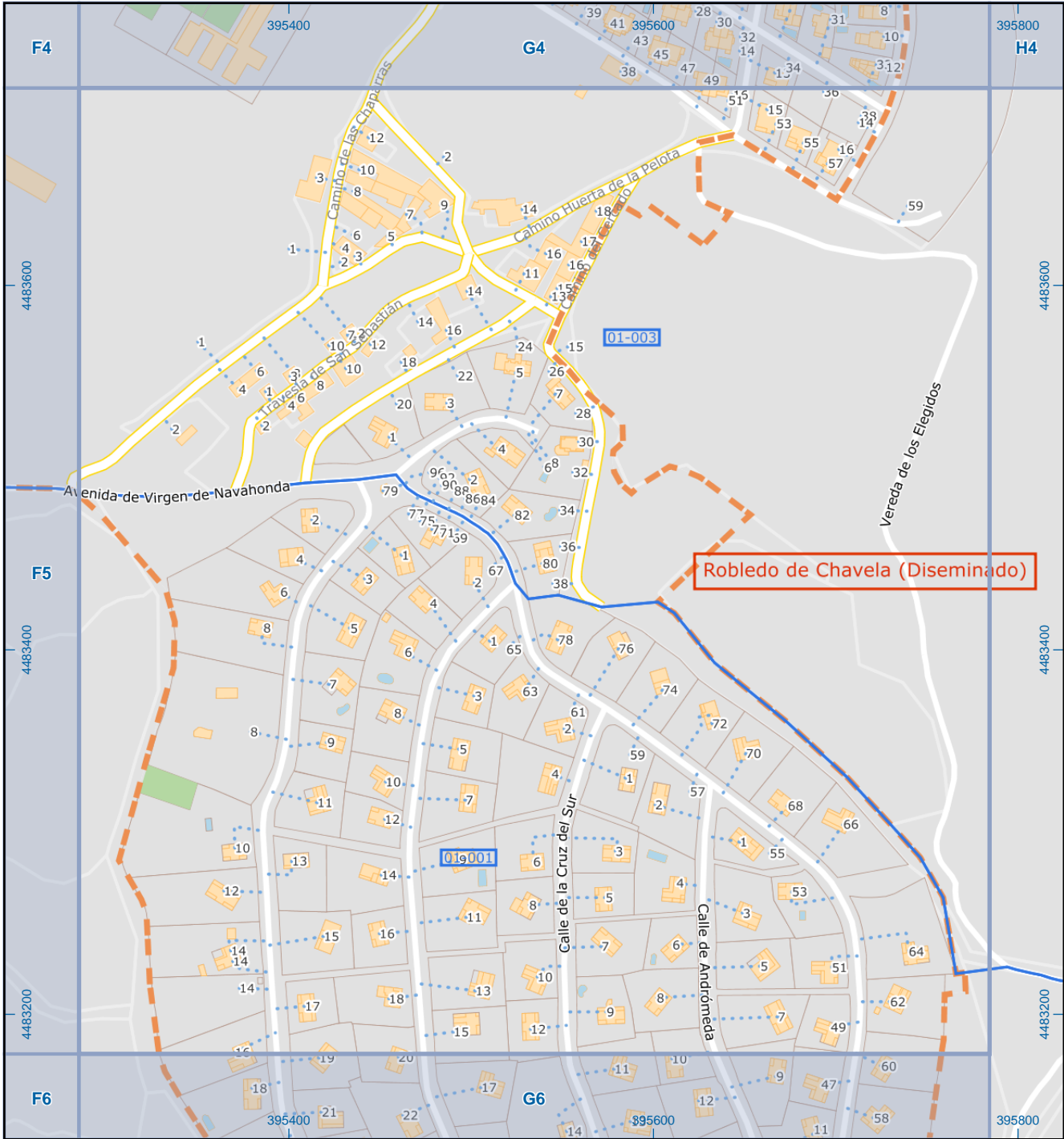


Dirección General de Economía e Industria
CONSEJERÍA DE ECONOMÍA, HACIENDA Y EMPLEO



Mapa II - E5

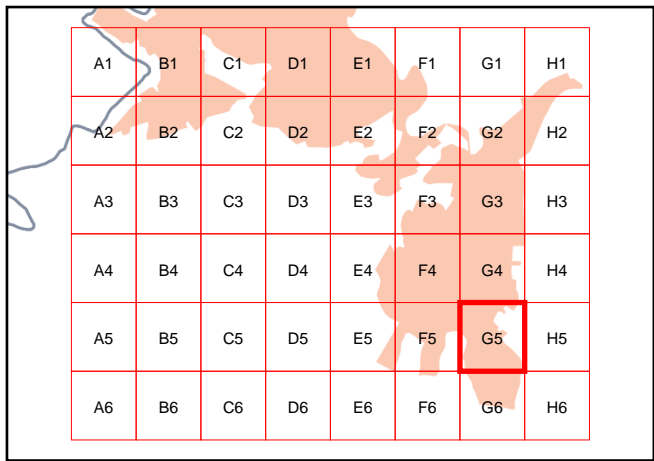
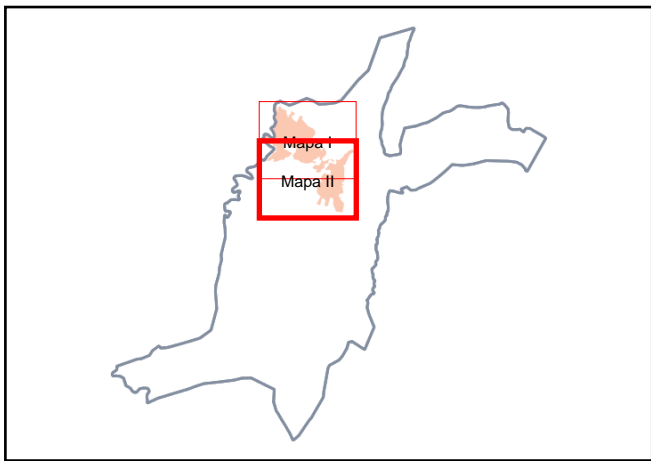




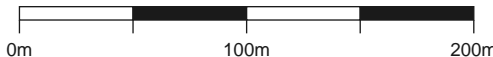
Robledo de Chavela (Diseminado)

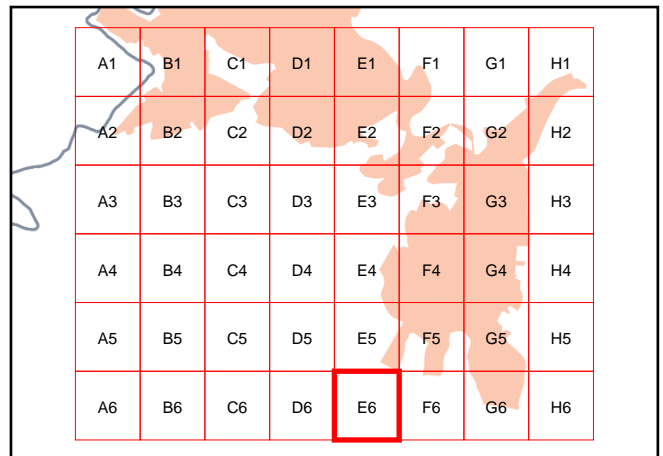
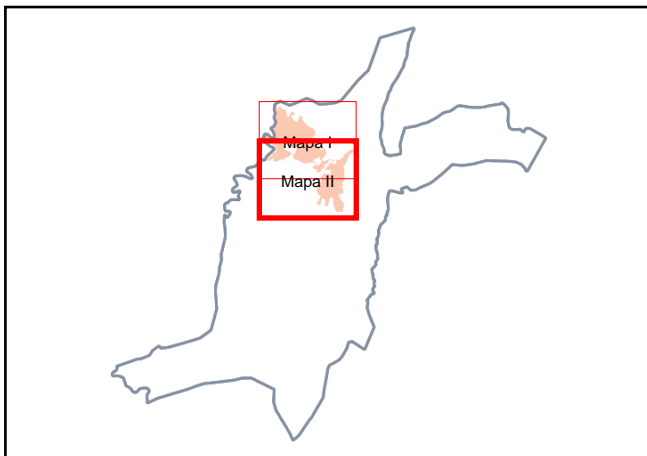
019001

01-003



Robledo de Chavela

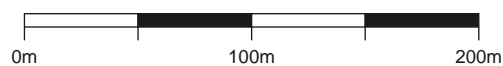


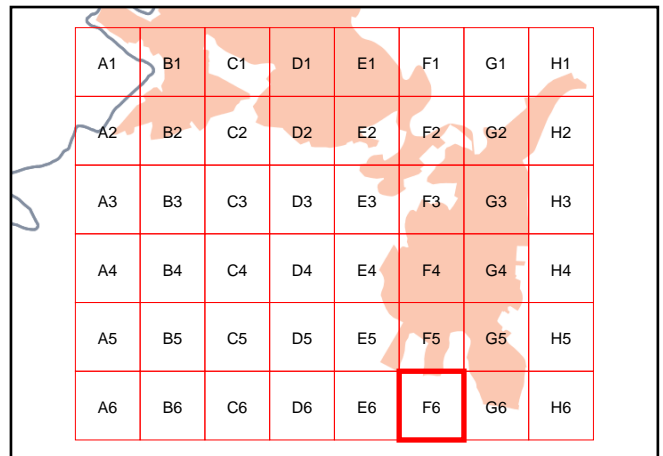
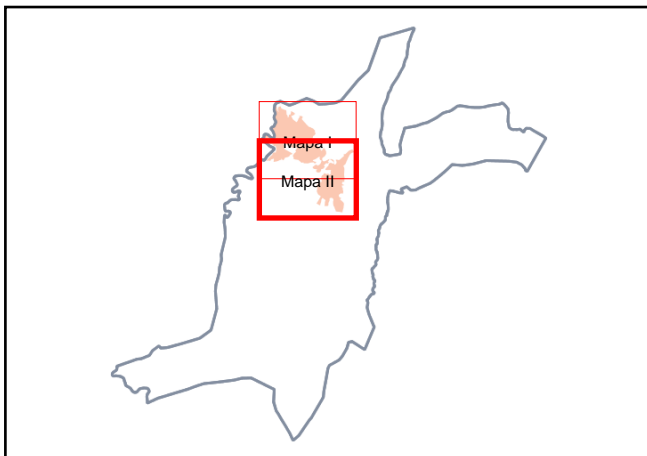
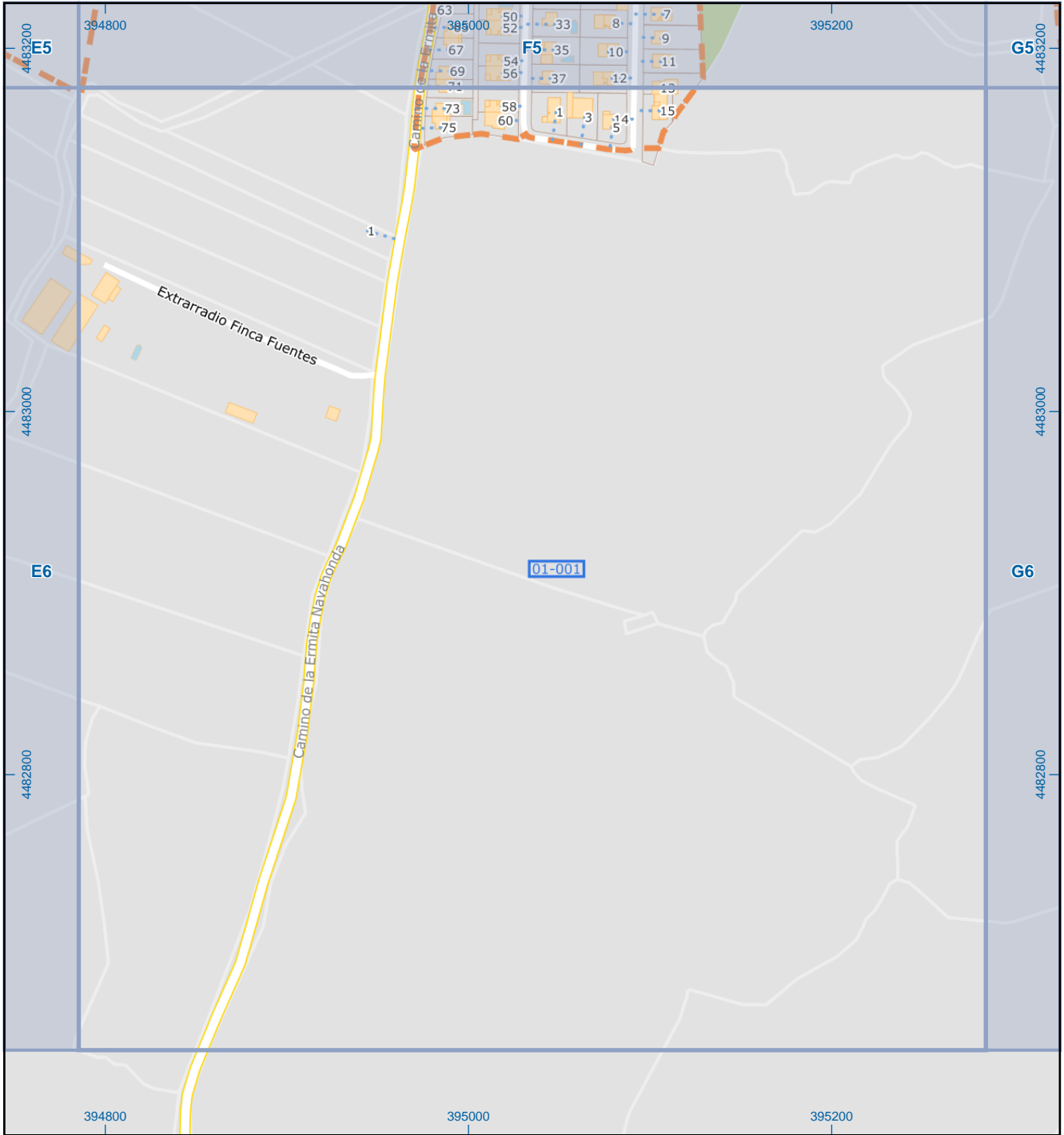


Robledo de Chavela



Dirección General de Economía e Industria
 CONSEJERÍA DE ECONOMÍA, HACIENDA Y EMPLEO

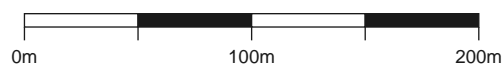




Robledo de Chavela



Dirección General de Economía e Industria
 CONSEJERÍA DE ECONOMÍA, HACIENDA Y EMPLEO



Mapa II - F6

