



PLANO CALLE

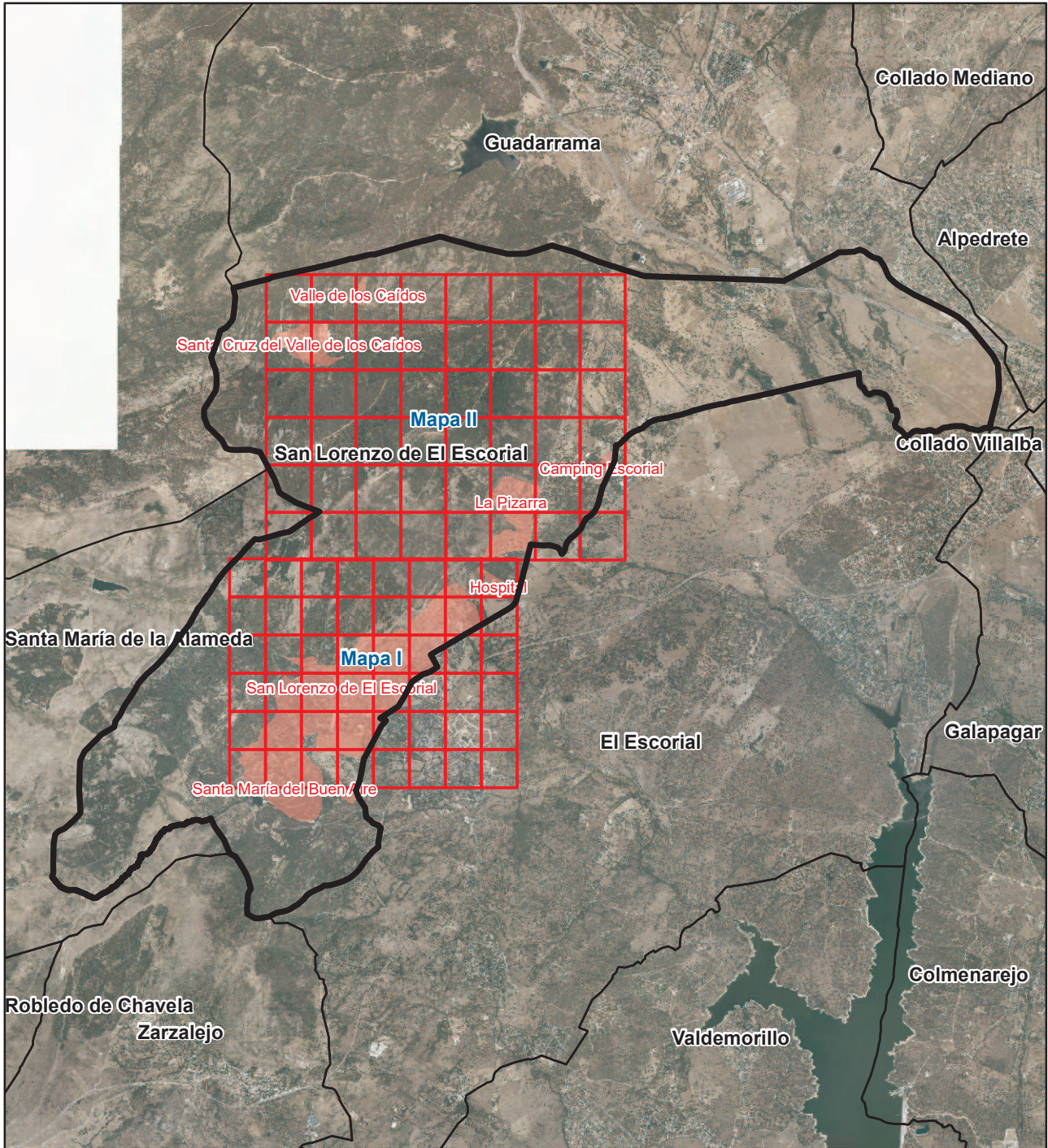
San Lorenzo de El Escorial





ESQUEMA DE DISTRIBUCIÓN DEL CALLEJERO POR PLANOS

San Lorenzo de El Escorial



Literal de Vía	Numeración		Mapa	Hojas
	Desde	Hasta		
Calle las Acacias	1	3	I	B5
Calle las Acacias	2	4	I	B5
Calle Adelfas	21	21	I	F4
Paseo de los Alamillos			I	C5
Paseo de los Alamillos	2	4	I	C5
Trva Álamo	1	3	I	D4
Trva Álamo	2	4	I	D4
Calle Alarcón	1	27	I	C4
Calle Alarcón	2	32	I	C4
Calle Alcalde Vicente Carrizo	1	7	I	E3
Calle Alcalde Vicente Carrizo	2	8	I	E3
Calle Alcolea	1	17	I	D4
Calle Alcolea	2	16	I	D4
Psaje de Alcolea	1	7	I	D4
Psaje de Alcolea	2	10	I	D4
Calle Alfonso XII	1	11	I	E5
Calle Alfonso XII	4	12	I	E5
Calle Aloña	1	3	II	F5
Calle Aloña	2	4	II	F5
Calle Alto del Machucho	1	13	I	E3
Calle Alto del Machucho	2	14	I	E3
Calle Álvaro Muñoz Custodio	1	7	I	E3
Calle Álvaro Muñoz Custodio	2	10	I	E3
Calle Amboto			II	F5
Calle Amboto	1	3	II	F6
Calle Amboto	2	4	II	F6
Calle Amboto	13	25	II	F5
Calle Amboto	14	24	II	F5
Plaza de las Ánimas	1	3	I	D4
Calle Antonio Casero	1	3	I	D4
Calle Antonio Casero	2	4	I	D4
Calle Antonio Mayoral			I	C4
Calle Antonio Mayoral	1	3	I	C4
Calle Archanda	1	5	II	F5
Calle Archanda	2	6	II	F5
Calle Arostegui	1	1	I	E4
Calle los Arquitectos	1	1	I	F3
Calle los Arquitectos	2	8	I	F3
Calle los Artistas	1	23	I	F3
Calle los Artistas	2	30	I	F3
Calle la Barranquilla	1	13	I	D3
Calle Barrasqui	1	17	II	F5

Literal de Vía	Numeración		Mapa	Hojas
	Desde	Hasta		
Calle Barrasqui	2	14	II	F5
Calle Bartolomé Esteban Murillo	25	49	II	E6
Calle Basalgo	1	9	II	F6
Calle Basalgo	2	10	II	F6
Calle Basalgo	14	14	II	F6
Calle Buen Aire	1	9	I	C3
Calle Buen Aire	2	4	I	C3
Calle Calderón de la Barca	1	7	I	C4
Calle Calderón de la Barca	2	8	I	C4
Calle Calvario	1	49	I	D4
Calle Calvario	2	40	I	D4
Calle Calleja Larga	4	6	I	D6
Lugar Campig de El Escorial			II	H4
Lugar Campig de El Escorial			II	H5
Calle los Canteros	1	3	I	F3
Calle los Canteros	2	4	I	F3
Calle Cantueso	1	13	I	G2
Calle Cañada Nueva			I	D4
Calle Cañada Nueva	2	6	I	D4
Calle Cañada Nueva	11	29	I	D4
Calle Cañada Nueva	14	44	I	D4
Calle Cañada Nueva	35	45	I	D4
Calle Cañada Nueva	59	69	I	D4
Calle Cañada Nueva	60	60	I	C4
Calle Cañada Nueva	62	80	I	C3
Calle Cañada Nueva	75	99	I	C3
Trva Cañada Nueva	1	7	I	D4
Trva Cañada Nueva	2	6	I	D4
Calle Carlos Arniches	1	7	I	C4
Calle Carlos Arniches	2	12	I	C4
Paseo Carlos III			I	C5
Paseo Carlos III	2	26	I	C5
Paseo Carlos III	106	106	I	C5
Paseo Carlos III	116	120	I	B5
Psaje Carlos III	1	11	I	C5
Psaje Carlos III	2	10	I	C5
Avda Carlos Ruiz	1	9	I	C4
Avda Carlos Ruiz	2	6	I	C4
Avda Carlos Ruiz	20	20	I	B4
Trva Carlos Ruiz	1	3	I	C4
Trva Carlos Ruiz	2	18	I	C4
Calle los Carpinteros			I	F3
Calle los Carpinteros	1	7	I	F3
Calle los Carpinteros	2	10	I	F3
Trva de las Casillas	1	3	I	D4

Literal de Vía	Numeración		Mapa	Hojas
	Desde	Hasta		
Trva de las Casillas	2	6	I	D4
Trva de las Casillas	13	15	I	C4
Trva de las Casillas	14	14	I	C4
Calle las Cebadillas	9	19	I	D3
Calle las Cebadillas	14	22	I	D3
Calle el Cerbunal	1	3	I	D3
Calle los Cerezos	13	15	I	A6
Calle los Cerezos	14	16	I	A6
Calle Cerro Abantos	8	8	I	C3
Calle Cerro Abantos	9	11	I	C3
Calle Cervantes	1	3	I	D4
Calle Cervantes	2	6	I	D4
Calle Cesáreo Pontón	15	37	I	C3
Calle Cesáreo Pontón	16	28	I	C3
Calle Claudio Coello			I	D4
Calle Claudio Coello	1	27	I	D4
Calle Claudio Coello	2	44	I	D4
Calle Claudio Coello	31	39	I	D4
Calle los Claveles	7	73	I	F3
Calle los Claveles	12	52	I	F3
Calle Codolosa			I	E4
Calle Codolosa	1	1	I	E4
Calle Codolosa	2	8	I	E4
Calle Codolosa	9	9	I	E4
Calle Collado del Tobar	1	11	I	D3
Calle Collado del Tobar	2	8	I	D3
Calle Concha Espina	15	17	I	B5
Calle Concha Espina	24	24	I	B5
Calle Conde de Aranda			I	C4
Calle Conde de Aranda	3	9	I	C4
Calle Conde de Aranda	6	12	I	C4
Calle Condiciones	4	20	I	D4
Calle Condiciones	5	21	I	D4
Plaza de la Constitución	1	2	I	C4
Plaza de la Constitución	3	3	I	C4
Plaza de la Constitución	4	4	I	C4
Plaza de la Constitución	7	7	I	D4
Plaza de la Constitución	8	8	I	D4
Calle Coronel de Diego	1	1	I	C5
Plaza de la Cruz	1	2	I	D4
Plaza de la Cruz	3	4	I	D4
Cmno Cuesta de los Pastores	1	1	I	C5
Cmno Cuesta de los Pastores	2	2	I	C5
Calle D. Gabriel Sabau Bergamín	1	21	I	F3
Calle D. Gabriel Sabau Bergamín	2	22	I	F3

Literal de Vía	Numeración		Mapa	Hojas
	Desde	Hasta		
Calle Doctores López Diéguez	1	1	I	D4
Calle Don Fermín Mayoral	1	19	I	F3
Calle Don Fermín Mayoral	2	20	I	F3
Calle Dorregaray	1	9	I	E4
Calle Dorregaray	2	12	I	E4
Calle Duque de Alba	1	17	I	D4
Calle Duque de Alba	2	20	I	D4
Calle Duque de Medinaceli			I	D4
Calle Duque de Medinaceli	1	57	I	D4
Calle Duque de Medinaceli	2	16	I	D4
Calle Duque de Medinaceli	20	42	I	D4
Calle Eduardo Rosales	1	19	II	F6
Calle Eduardo Rosales	2	18	II	F6
Calle las Encinas	1	9	I	B5
Calle las Encinas	2	10	I	B5
Calle los Escritores			I	F3
Calle los Escritores	1	1	I	F3
Calle los Escritores	2	2	I	F3
Ctra de la Estación			I	D5
Ctra de la Estación			I	E5
Ctra de la Estación	1	7	I	D5
Ctra de la Estación	2	4	I	D5
Ctra de la Estación	6	10	I	E5
Ctra de la Estación	11	17	I	E5
Paseo de la Estación	1	5	I	D5
Paseo de la Estación	13	13	I	E5
Calle los Estudiantes			I	F3
Calle los Estudiantes	1	3	I	F3
Calle los Estudiantes	2	4	I	F3
Calle Faetones	1	15	I	D4
Calle Faetones	2	12	I	D4
Calle Federico Orellana			I	F4
Calle Federico Orellana	1	5	I	F3
Calle Federico Orellana	2	8	I	F3
Calle Federico Orellana	13	15	I	F4
Calle Federico Orellana	20	22	I	F4
Psaje Felipe II	2	2	I	D5
Calle Floridablanca			I	D4
Calle Floridablanca			I	C4
Calle Floridablanca	2	4	I	D5
Calle Floridablanca	3	3	I	D4
Calle Floridablanca	9	25	I	C4
Calle Floridablanca	16	20	I	D4
Calle Floridablanca	28	48	I	C4
Calle Francisco de Goya			II	F6

Literal de Vía	Numeración		Mapa	Hojas
	Desde	Hasta		
Calle Francisco de Goya	3	79	II	F6
Calle Francisco de Goya	4	22	II	F6
Calle Francisco de Goya	34	52	II	F6
Calle Francisco de Goya	56	84	II	F6
Calle Francisco de Goya	88	102	II	F6
Calle Francisco de Mora	1	61	I	F2
Calle Francisco de Mora	2	60	I	F2
Calle Francisco de Rivera	3	25	II	F6
Calle Francisco de Rivera	6	70	II	F6
Calle Francisco de Rivera	31	61	II	F6
Calle Francisco Muñoz	1	5	I	C4
Calle Francisco Muñoz	2	2	I	C4
Calle Francisco Muñoz	14	22	I	D4
Calle Francisco Muñoz	15	55	I	D4
Calle Francisco Muñoz	22	38	I	D4
Trva Francisco Muñoz			I	D4
Trva Francisco Muñoz	1	7	I	D4
Trva Francisco Muñoz	2	8	I	D4
Calle Francisco Zurbarán	1	17	II	F6
Calle Francisco Zurbarán	2	10	II	F6
Calle Fray Luis de León			I	D3
Calle Fray Luis de León	1	1	I	C3
Calle Fray Luis de León	10	16	I	D3
Calle Fray Luis de León	11	13	I	D3
Calle Fray Luis de León	17	39	I	D3
Calle Fray Luis de León	20	22	I	D3
Calle Fray Luis de León	26	34	I	D3
Cmno de la Fuente de la Bola	1	13	I	C4
Cmno de la Fuente de la Bola	2	10	I	C4
Calle Giménez Guinea	1	9	I	D4
Calle Giménez Guinea	2	10	I	D4
Calle los Gladiolos	1	17	I	F3
Calle los Gladiolos	2	16	I	F3
Calle Gobernador	1	11	I	C4
Calle Gobernador	2	10	I	C4
Calle Gorbea	1	21	II	F5
Calle Gorbea	2	20	II	F5
Calle el Greco	3	9	II	F6
Ctra de Guadarrama	1	41	I	F3
Ctra de Guadarrama	2	4	I	F3
Ctra de Guadarrama	63	65	I	G2
Calle Guillermo Fernández Shaw	1	7	I	C4
Calle Guillermo Fernández Shaw	2	16	I	C4
Calle los Guindos	5	11	I	A6
Calle los Guindos	6	14	I	A6

Literal de Vía	Numeración		Mapa	Hojas
	Desde	Hasta		
Calle Hermanos Alonso	1	23	I	F3
Calle Hermanos Alonso	2	6	I	F3
Calle Hermanos Álvarez Quintero			I	D4
Calle Hermanos Álvarez Quintero	1	29	I	C4
Calle Hermanos Álvarez Quintero	2	24	I	C4
Calle Hermanos Álvarez Quintero	28	30	I	D4
Calle Hermanos Álvarez Quintero	35	35	I	D4
Calle Hermanos Álvarez Quintero	36	38	I	D4
Plaza Hermanos López Ortiz	1	1	I	E5
Calle Hernández Briz	1	23	I	D4
Calle Hernández Briz	2	16	I	D4
Cmno del Horizontal	1	7	I	B4
Cmno del Horizontal	2	10	I	B4
Calle Infantes	1	1	I	D5
Calle Infantes	2	2	I	D5
Calle Infantes	4	4	I	D4
Calle Infantes	5	13	I	D4
Calle Infantes	14	28	I	E4
Calle Infantes	17	33	I	E4
Psaje Infantes	1	3	I	C4
Psaje Infantes	2	4	I	C4
Avda J. de Borbón y Battenberg	2	4	I	D5
Avda J. de Borbón y Battenberg	12	12	I	C4
Plaza Jacinto Benavente	1	2	I	D4
Plaza Jacinto Benavente	3	5	I	D4
Calle Jacometrezzo	1	9	II	F6
Calle Jacometrezzo	2	16	II	F6
Calle Jaime Marquet	1	23	I	F2
Calle Jaime Marquet	4	20	I	F2
Calle Jara			I	F2
Calle Jara	1	57	I	F2
Calle Jara	2	38	I	F2
Calle Joan Miró	2	8	II	F6
Calle Joan Miró	3	9	II	F6
Calle Joaquín Costa	1	7	I	D4
Calle Joaquín Costa	2	10	I	D4
Calle Joaquín Sorolla	2	16	II	F6
Calle Jordán			I	D4
Calle Jordán	1	23	I	D4
Calle Jordán	2	20	I	D4
Calle José Luis del Arco	1	7	I	E4
Calle José Luis del Arco	2	16	I	E4
Calle Juan Abelló Pascual			I	E5
Calle Juan Abelló Pascual	4	32	I	E5
Calle Juan Abelló Pascual	11	37	I	E4

Literal de Vía	Numeración		Mapa	Hojas
	Desde	Hasta		
Calle Juan Abelló Pascual	34	42	I	E4
Calle Juan Abelló Pascual	54	82	I	E4
Calle Juan de Austria	1	17	I	D4
Calle Juan de Austria	2	14	I	D4
Plaza Juan de Herrera	1	3	I	D4
Plaza Juan de Herrera	4	8	I	D4
Calle Juan de Leyva	1	21	I	D4
Calle Juan de Leyva	2	20	I	D4
Calle Juan de Toledo			I	E3
Calle Juan de Toledo			I	F3
Calle Juan de Toledo			I	E4
Calle Juan de Toledo	1	17	I	D4
Calle Juan de Toledo	4	22	I	D4
Calle Juan de Toledo	21	25	I	E4
Calle Juan de Toledo	28	56	I	E4
Calle Juan de Toledo	37	37	I	E3
Calle Juan de Toledo	76	90	I	E3
Calle Juan de Toledo	94	94	I	F3
Calle Juan de Villanueva			I	F2
Calle Juan de Villanueva	1	85	I	F2
Calle Juan de Villanueva	2	4	I	F2
Calle Juan de Villanueva	18	78	I	F2
Calle Juan de Villanueva	110	110	I	F2
Calle Juan Esteban	1	59	I	F2
Calle Juan Esteban	2	26	I	F2
Calle Juan Fernández Navarrete	2	28	II	F6
Calle Juan Fernández Navarrete	3	17	II	F6
Calle Juan Fernández Navarrete	32	72	II	F6
Gta Juan Selgas	1	3	I	B5
Gta Juan Selgas	2	2	I	B5
Calle Ladera del Tomillar	1	45	I	F3
Calle Larrano			II	F5
Calle Larrano	1	8	II	F5
Calle Larrano	2	2	II	F5
Calle Larrano	3	3	II	F5
Calle Larrano	10	21	II	F5
Calle Leandro Rubio			I	C5
Calle Leandro Rubio	1	3	I	C4
Calle Leandro Rubio	2	2	I	C4
Calle Leandro Rubio	6	24	I	C5
Calle Leandro Rubio	11	17	I	C5
Calle Lepanto			I	D3
Calle Lepanto	1	12	I	D3
Calle Lepanto	2	8	I	D3
Calle Lepanto	13	15	I	D3

Literal de Vía	Numeración		Mapa	Hojas
	Desde	Hasta		
Calle Lepanto	16	19	I	D3
Calle Lepanto	20	23	I	D3
Calle Lepanto	24	32	I	D3
Calle Lepanto	29	29	I	D3
Calle Lepanto	33	39	I	D3
Calle Lepanto	40	41	I	D3
Calle Lepanto	46	62	I	D3
Calle Lepanto	63	69	I	D3
Calle Lepanto	70	75	I	D3
Calle Lepanto	76	87	I	D3
Calle Lepanto	88	92	I	D3
Calle Lepanto	93	100	I	D3
Calle Lepanto	101	103	I	D3
Calle Lepanto	104	106	I	D3
Calle Lepanto	107	112	I	D3
Calle Lepanto	113	118	I	D3
Calle Lepanto	119	126	I	D3
Calle Lepanto	127	134	I	D3
Calle Lepanto	135	137	I	D3
Calle Lepanto	138	143	I	D3
Calle Lepanto	144	149	I	D3
Calle Lepanto	150	150	I	D3
Calle Lepanto	151	154	I	D3
Calle Lepanto	155	156	I	D3
Calle Lepanto	157	161	I	D3
Calle Lepanto	162	166	I	D3
Calle Lepanto	167	171	I	D3
Calle Lepanto	172	179	I	D3
Calle Lepanto	180	181	I	D3
Calle Lepanto	182	183	I	D3
Calle Lepanto	184	187	I	D3
Calle Lepanto	188	194	I	D3
Calle Lepanto	195	200	I	D3
Calle Lepanto	201	206	I	D3
Calle Lepanto	207	214	I	D3
Calle Lepanto	215	218	I	D3
Calle Lepanto	219	226	I	D3
Calle Lepanto	227	234	I	D3
Calle Lepanto	235	242	I	D3
Calle Lepanto	243	250	I	D3
Calle los Lirios	1	17	I	F3
Calle los Lirios	2	12	I	F3
Calle Luciano García de Castro	3	13	I	E4
Calle Luciano García de Castro	6	16	I	E4
Calle Luis Cervera Vera			I	F2

Literal de Vía	Numeración		Mapa	Hojas
	Desde	Hasta		
Calle Luis Cervera Vera	1	1	I	F2
Calle Luis Cervera Vera	4	6	I	F2
Calle Luquetto	1	141	II	F6
Calle Luquetto	2	10	II	F6
Calle Luquetto	10	66	II	F6
Calle Luquetto	145	167	II	F6
Calle Madre Carmen Salles	3	7	I	D4
Calle Madre Carmen Salles	8	10	I	D4
Calle Maestro Alonso	1	1	I	C5
Calle Maestro Alonso	2	4	I	C5
Calle Maestro Alonso	15	25	I	B5
Calle Maestro Alonso	18	32	I	B5
Calle los Maestros	3	9	I	E3
Calle Manolo Viola	1	27	I	E3
Calle Manuel Andújar	1	11	I	E3
Calle Manuel Eguiluz	1	1	I	C4
Calle Manuel Eguiluz	2	4	I	C4
Calle María Cristina	1	5	I	C4
Calle María Cristina	2	32	I	C4
Calle María Leonor			I	C3
Calle María Leonor	1	5	I	C3
Calle María Leonor	2	16	I	C3
Trva María Leonor	1	3	I	C3
Calle Mariano Benavente			I	D4
Calle Mariano Benavente	1	7	I	D4
Calle Mariano Sainz	1	5	I	D4
Calle Mariano Sainz	2	4	I	D4
Calle Marqués de Borja	1	35	I	C4
Calle Marqués de Borja	2	18	I	C4
Trva del Matadero			I	E3
Trva del Matadero	1	9	I	E3
Calle Mendía	1	17	II	F5
Calle Mendía	2	18	II	F5
Paseo de Miguel de Unamuno			I	D3
Paseo de Miguel de Unamuno	1	7	I	D4
Paseo de Miguel de Unamuno	2	8	I	D4
Paseo de Miguel de Unamuno	19	43	I	D3
Paseo de Miguel de Unamuno	20	54	I	D3
Calle Miralmonte	1	1	I	E3
Calle Miralmonte	2	8	I	E3
Calle Miralsol	1	7	I	C4
Calle Miralsol	2	12	I	C4
Calle Monte de la Cabeza	1	1	I	G2
Calle Monte del Fraile			I	G2
Calle Monte del Fraile	1	7	I	G2

Literal de Vía	Numeración		Mapa	Hojas
	Desde	Hasta		
Calle Monte del Fraile	2	8	I	G2
Calle Monte el Batán	1	13	I	G1
Calle Monte el Batán	2	12	I	G1
Calle Monte Escorial			I	G1
Calle Monte Escorial	3	9	I	G2
Calle Monte Escorial	4	18	I	G2
Calle Monte Escorial	19	31	I	G1
Calle Monte Escorial	22	40	I	G1
Calle Monte Machotas			I	G2
Calle Monte Machotas	1	5	I	G2
Calle Monte Machotas	2	2	I	G2
Calle Monte Risco Alto			I	G1
Calle Monte Risco Alto	1	5	I	G1
Calle Monte Risco Alto	2	4	I	G1
Calle Monte Risco Alto	10	12	I	G2
Calle Monte Tres Ermitaños	1	1	I	G2
Calle Monte Tres Ermitaños	2	12	I	G2
Calle Muchos Vientos	1	21	I	F3
Calle Naranjos	4	12	I	A5
Calle Naranjos	5	11	I	A5
Calle los Nardos	2	2	I	F4
Calle Nicolás Serrano	8	12	I	C5
Calle Nicolás Serrano	9	19	I	C5
Calle Nieves	1	7	I	D4
Calle los Nogales	1	7	I	A6
Calle los Nogales	2	4	I	A6
Calle los Olmos			I	B5
Calle los Olmos	1	17	I	B5
Calle los Olmos	2	8	I	B5
Calle los Olmos	12	16	I	B5
Calle Orduña	1	7	II	F5
Calle Orduña	2	2	II	F5
Calle Pablo Picasso			II	F6
Calle Pablo Picasso	1	69	II	F6
Calle Pablo Picasso	2	12	II	F6
Calle Pablo Picasso	16	44	II	F6
Calle Padre Gerardo Gil	1	5	I	C4
Calle Padre Gerardo Gil	2	18	I	C4
Calle Padre Sigüenza			I	C4
Calle Padre Sigüenza	1	17	I	C4
Calle Padre Sigüenza	2	14	I	C4
Calle Padre Villacastín	1	1	I	D4
Calle Padre Villacastín	5	17	I	C4
Calle Padre Villacastín	8	22	I	C4
Calle Padre Villanueva	1	5	I	C4

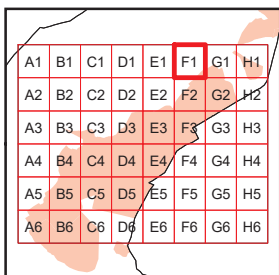
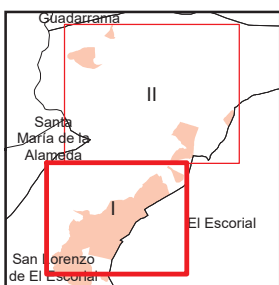
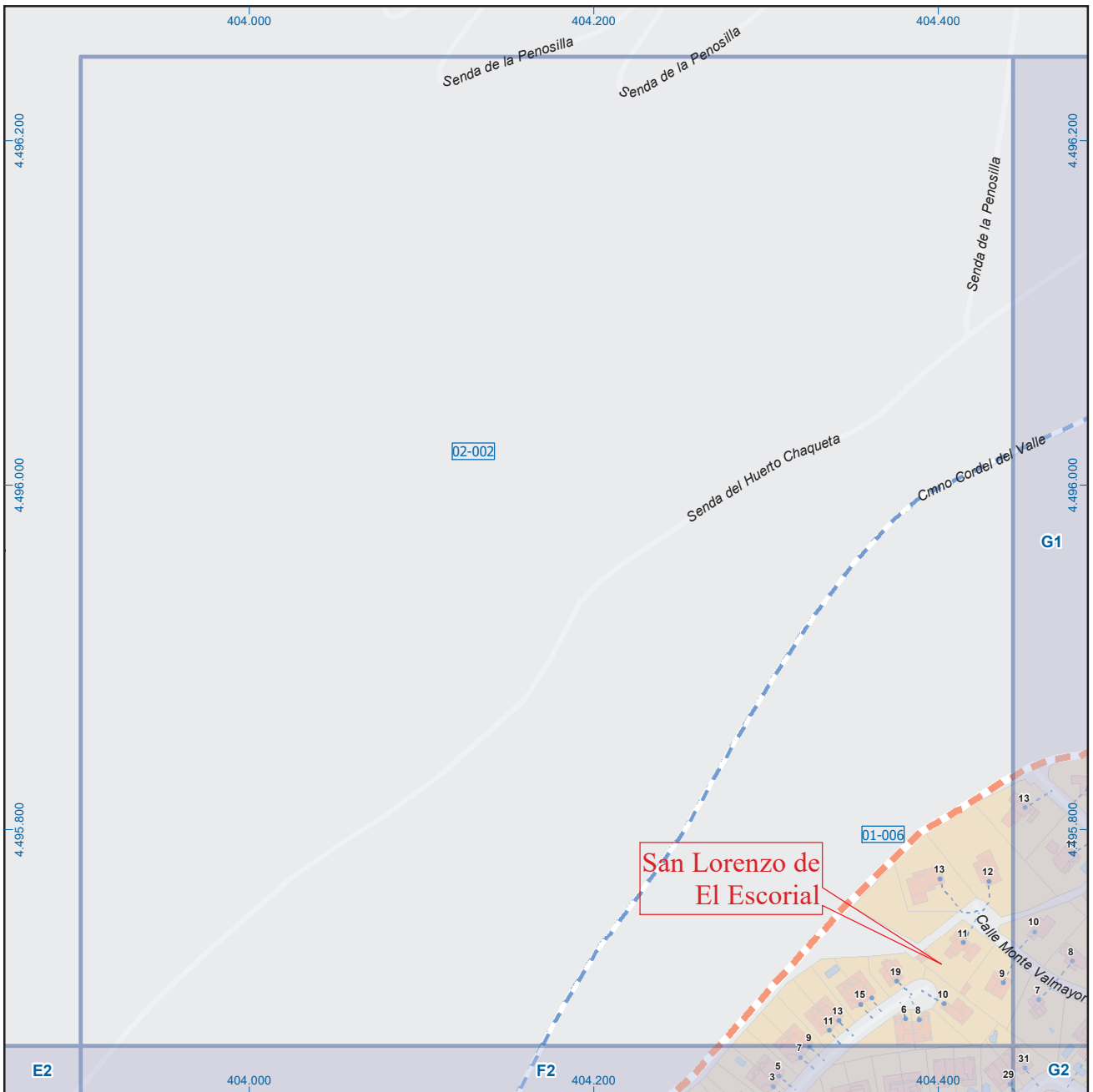
Literal de Vía	Numeración		Mapa	Hojas
	Desde	Hasta		
Calle Padre Villanueva	2	8	I	C4
Calle Pagasarri	1	1	II	F5
Calle Pagasarri	2	28	II	F5
Calle Paisajista Borrell	1	1	I	D4
Calle Paisajista Borrell	2	4	I	D4
Calle Patriarca	2	24	I	D4
Calle Patriarca	3	11	I	D4
Cmno de Peguerinos	4	6	I	B4
Cmno de Peguerinos	7	11	I	B4
Calle la Penosilla	1	3	I	C4
Calle Pérez Galdós	1	3	I	E5
Calle Pérez Galdós	2	4	I	E5
Calle los Periodistas	1	5	I	F3
Calle los Periodistas	2	6	I	F3
Calle las Petunias	1	7	I	E3
Calle las Petunias	2	6	I	E3
Calle Pinar	1	27	I	C4
Calle Pinar	2	2	I	C4
Calle Pinar	2	22	I	C4
Calle Pompeyo Leoni	1	3	II	F6
Calle las Pozas			I	G2
Calle las Pozas			I	E3
Calle las Pozas			I	F2
Calle las Pozas	1	63	I	D4
Calle las Pozas	2	54	I	D4
Calle las Pozas	93	121	I	E3
Calle las Pozas	98	112	I	E3
Calle las Pozas	118	118	I	E3
Calle las Pozas	134	138	I	G2
Calle las Pozas	165	167	I	F2
Calle las Pozas	183	185	I	G2
Trva de las Pozas	32	36	I	E3
Trva de las Pozas	41	41	I	E3
Calle Pozo de la Nieve	1	11	I	D3
Calle Pozo de la Nieve	2	12	I	D3
Calle Prado Bardal	1	1	I	F2
Calle Prado Bardal	2	32	I	F2
Calle Prado del Valle	3	27	I	F2
Calle Prado del Valle	4	22	I	F2
Calle Prado del Valle	33	37	I	G2
Ctra de la Presa	1	43	I	C4
Ctra de la Presa	2	60	I	C4
Calle Presilla	1	11	I	D4
Calle Presilla	2	20	I	D4
Calle Príncipe	1	7	I	C4

Literal de Vía	Numeración		Mapa	Hojas
	Desde	Hasta		
Calle Príncipe	2	10	I	C4
Calle Puerto Malagón	1	7	I	D3
Calle Puerto Malagón	2	14	I	D3
Calle Quintamora	1	27	I	E5
Calle Quintamora	2	28	I	E5
Calle Ramón y Cajal	1	5	I	C4
Calle Ramón y Cajal	2	4	I	C4
Calle Reina Victoria	1	7	I	D4
Calle Reina Victoria	2	16	I	D4
Calle Residencia			I	E3
Calle Residencia	1	3	I	D4
Calle Residencia	2	6	I	D4
Calle Residencia	29	35	I	E3
Calle Residencia	43	51	I	E2
Calle Residencia	56	78	I	E3
Calle Residencia	86	90	I	E2
Calle Retama	14	26	I	G2
Calle Retama	41	53	I	G2
Calle del Rey			I	D4
Calle del Rey	1	5	I	C4
Calle del Rey	2	8	I	C4
Calle del Rey	13	43	I	D4
Calle del Rey	14	34	I	D4
Calle del Rey	38	38	I	D5
Calle del Rey	47	49	I	D5
Ctra de Robledo			I	A6
Ctra de Robledo	1	1	I	B6
Ctra de Robledo	6	10	I	B6
Ctra de Robledo	14	34	I	A6
Calle los Robles	1	3	I	B5
Calle los Robles	2	4	I	B5
Calle Romeral	1	5	I	C4
Calle Romeral	2	6	I	C4
Calle Romeral	26	40	I	D4
Calle Romeral	27	41	I	D4
Calle los Rosales	1	5	I	F4
Calle los Rosales	2	8	I	F4
Calle Salvador Almela Navarro	1	5	I	E4
Calle San Alberto	1	11	I	C5
Calle San Alberto	2	10	I	C5
Calle San Antón			I	D4
Calle San Antón	1	19	I	D4
Calle San Antón	2	26	I	D4
Plaza San Antonio Abad			I	C5
Plaza San Antonio Abad	1	3	I	C5

Literal de Vía	Numeración		Mapa	Hojas
	Desde	Hasta		
Plaza San Antonio Abad	4	8	I	C5
Plaza San Antonio Abad	9	9	I	C5
Calle San Conrado	1	11	I	C4
Calle San Conrado	2	14	I	C4
Calle San Cristóbal	1	3	I	D4
Calle San Francisco	1	31	I	D4
Calle San Francisco	2	24	I	D4
Calle San Juan	1	13	I	D4
Calle San Juan	2	14	I	D4
Trva de San Juan	1	1	I	D4
Trva de San Juan	2	2	I	D4
Calle San Lorenzo	1	15	I	D4
Calle San Lorenzo	2	8	I	D4
Plaza San Lorenzo			I	D4
Plaza San Lorenzo	1	2	I	D4
Calle San Luis	1	1	I	D4
Calle San Luis	2	2	I	D4
Calle San Millán	1	5	I	C4
Calle San Millán	2	4	I	C4
Calle San Millán	24	42	I	D4
Calle San Millán	25	41	I	D4
Calle San Pedro Regalado			I	C4
Calle San Pedro Regalado	1	13	I	C4
Calle San Pedro Regalado	2	18	I	C4
Calle San Roque	1	7	I	E3
Calle San Roque	2	8	I	E3
Calle Santa Clara			I	E3
Calle Santa Clara	1	3	I	D4
Calle Santa Clara	27	49	I	E3
Calle Santa Clara	30	42	I	E3
Plaza Santa Joaquina de Vedruna			I	C5
Plaza Santa Joaquina de Vedruna	1	1	I	C5
Calle Santa María	4	6	I	E4
Calle Santa María	5	7	I	E4
Calle Santa Marta	20	30	I	E4
Calle Santa Rita	3	17	I	E3
Calle Santa Rita	6	18	I	E3
Calle Santa Rosa	1	9	I	D4
Calle Santa Rosa	2	4	I	D4
Calle Santa Rosa	26	50	I	E3
Calle Santa Rosa	27	41	I	E3
Plaza Santa Teresa	1	1	I	D4
Calle Santiago			I	D4
Calle Santiago	1	25	I	D4
Calle Santiago	2	28	I	D4

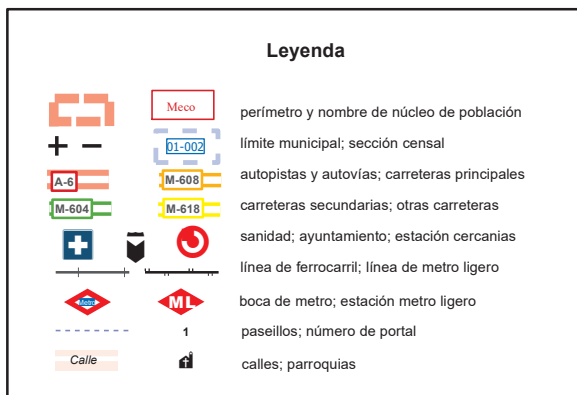
Literal de Vía	Numeración		Mapa	Hojas
	Desde	Hasta		
Calle Serantes			II	F5
Calle Serantes	2	2	II	F5
Calle Serantes	3	3	II	F5
Calle Sobral	1	3	I	D4
Calle Sobral	2	2	I	D4
Calle la Solana			II	F5
Calle la Solana	1	11	II	F5
Calle la Solana	2	10	II	F5
Calle de la Teja	1	9	I	D4
Calle de la Teja	2	14	I	D4
Calle Teniente Tejel	1	7	I	D4
Calle Teniente Tejel	2	8	I	D4
Calle Teresa Berganza	1	21	I	E3
Calle Teresa Berganza	2	72	I	E3
Calle los Tilos	1	1	I	C4
Calle los Tilos	2	4	I	C4
Calle Timoteo Padrós	20	28	I	B5
Calle Timoteo Padrós	33	37	I	B5
Calle Tivaldi	1	3	II	F6
Calle Tivaldi	2	4	II	F6
Calle Tiziano	1	17	II	F6
Urb el Tomillar	1	1	I	F3
Urb el Tomillar	2	2	I	F3
Calle Tomillo	1	7	I	G2
Calle Tomillo	2	8	I	G2
Calle los Toreros	1	17	I	F3
Calle los Toreros	2	34	I	F3
Calle la Torrecilla	1	1	I	D3
Calle los Tulipanes	1	7	I	F3
Calle los Tulipanes	2	14	I	F3
Calle Udala			II	F5
Calle Udala	1	21	II	F5
Calle Udala	2	46	II	F5
Calle Urbia	1	1	II	F5
Calle Urbia	2	2	II	F5
Calle Urquiola	1	13	II	F5
Calle Urquiola	2	6	II	F5
Ctra V.de los Caídos (Hospeder	1	1	II	A2
Ctra Valle de los Caídos (Pob)			II	C1
Ctra Valle de los Caídos (Pob)	29	29	II	C1
Ctra Valle de los Caídos (Pob)	43	43	II	C1
Ctra Valle de los Caídos (Pob)	48	48	II	C1
Calle Velázquez	1	19	I	D4
Calle Velázquez	2	22	I	D4
Calle Ventura Rodríguez	1	7	I	D4

Literal de Vía	Numeración		Mapa	Hojas
	Desde	Hasta		
Calle Ventura Rodríguez	2	10	I	D4
Gta Víctimas del Terrorismo			I	G2
Plaza Virgen de Gracia			I	D5
Plaza Virgen de Gracia	1	1	I	D5
Plaza Virgen de Gracia	2	2	I	D5
Calle Vista Bella	1	5	I	E3
Calle Vista Bella	2	10	I	F3
Calle Vista Bella	7	15	I	F3
Calle Vista Bella	14	16	I	F3
Calle Xavier Cabello Lapiedra	1	21	I	C4
Calle Xavier Cabello Lapiedra	2	26	I	C4

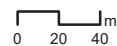


San Lorenzo de El Escorial

Leyenda

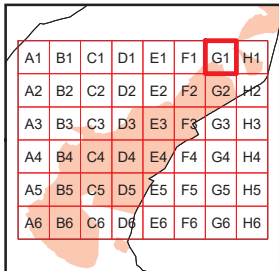
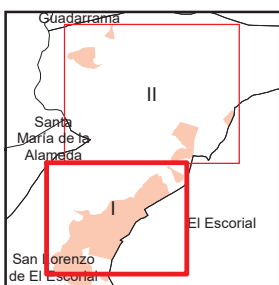
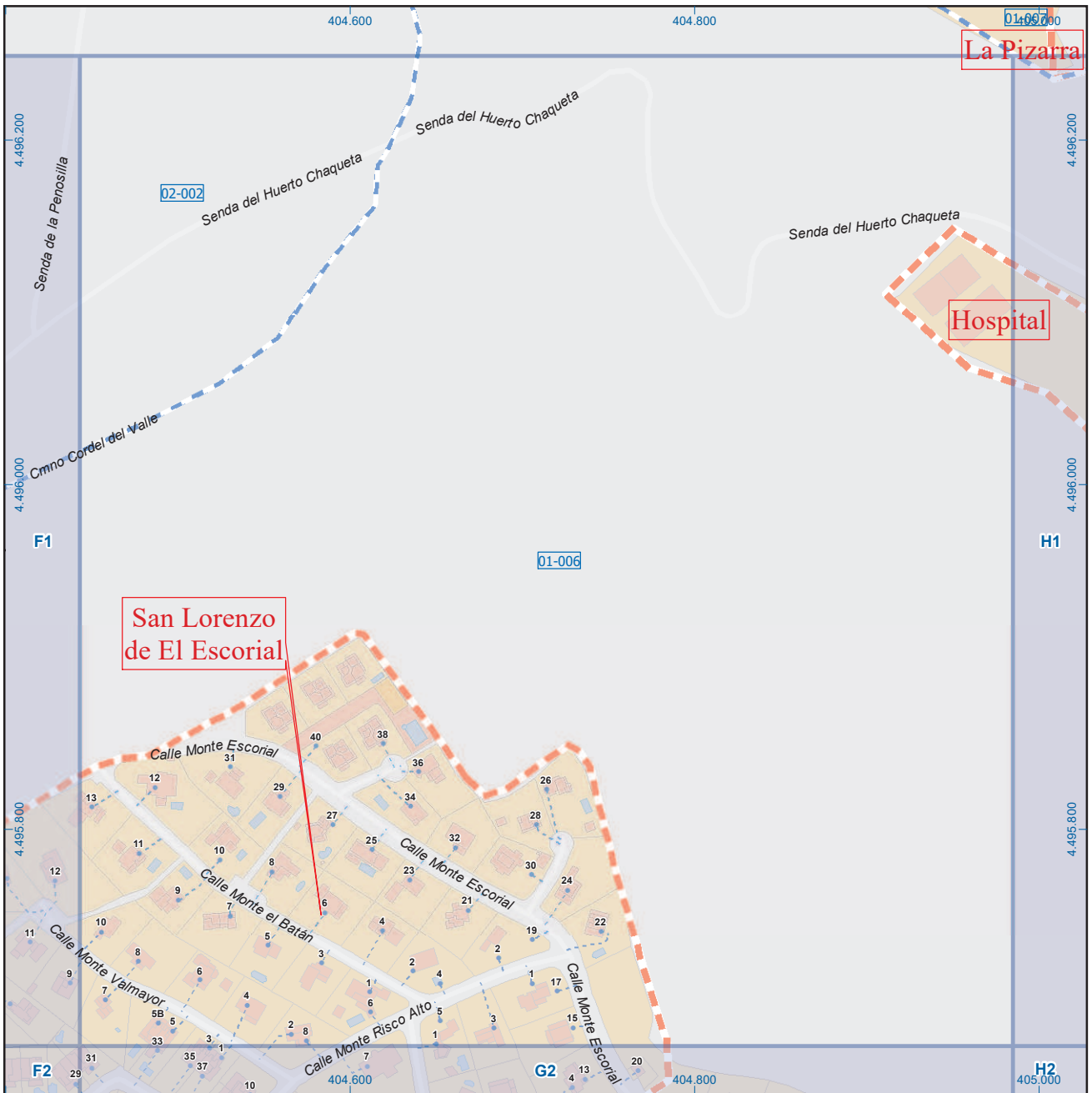


Dirección General de Economía
CONSEJERÍA DE ECONOMÍA,
HACIENDA Y EMPLEO



ESCALA GRÁFICA

Mapa I - F1



San Lorenzo de El Escorial

Leyenda

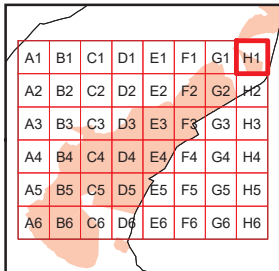
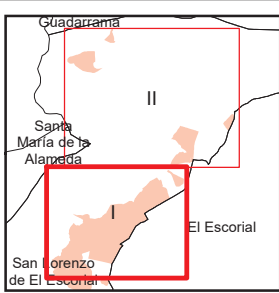


Dirección General de Economía
CONSEJERÍA DE ECONOMÍA,
HACIENDA Y EMPLEO



ESCALA GRÁFICA

Mapa I - G1

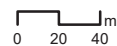


San Lorenzo de El Escorial

Leyenda

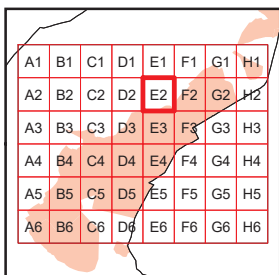
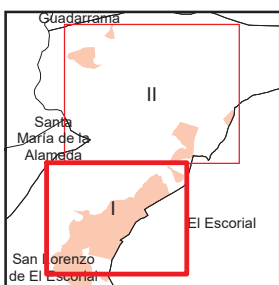
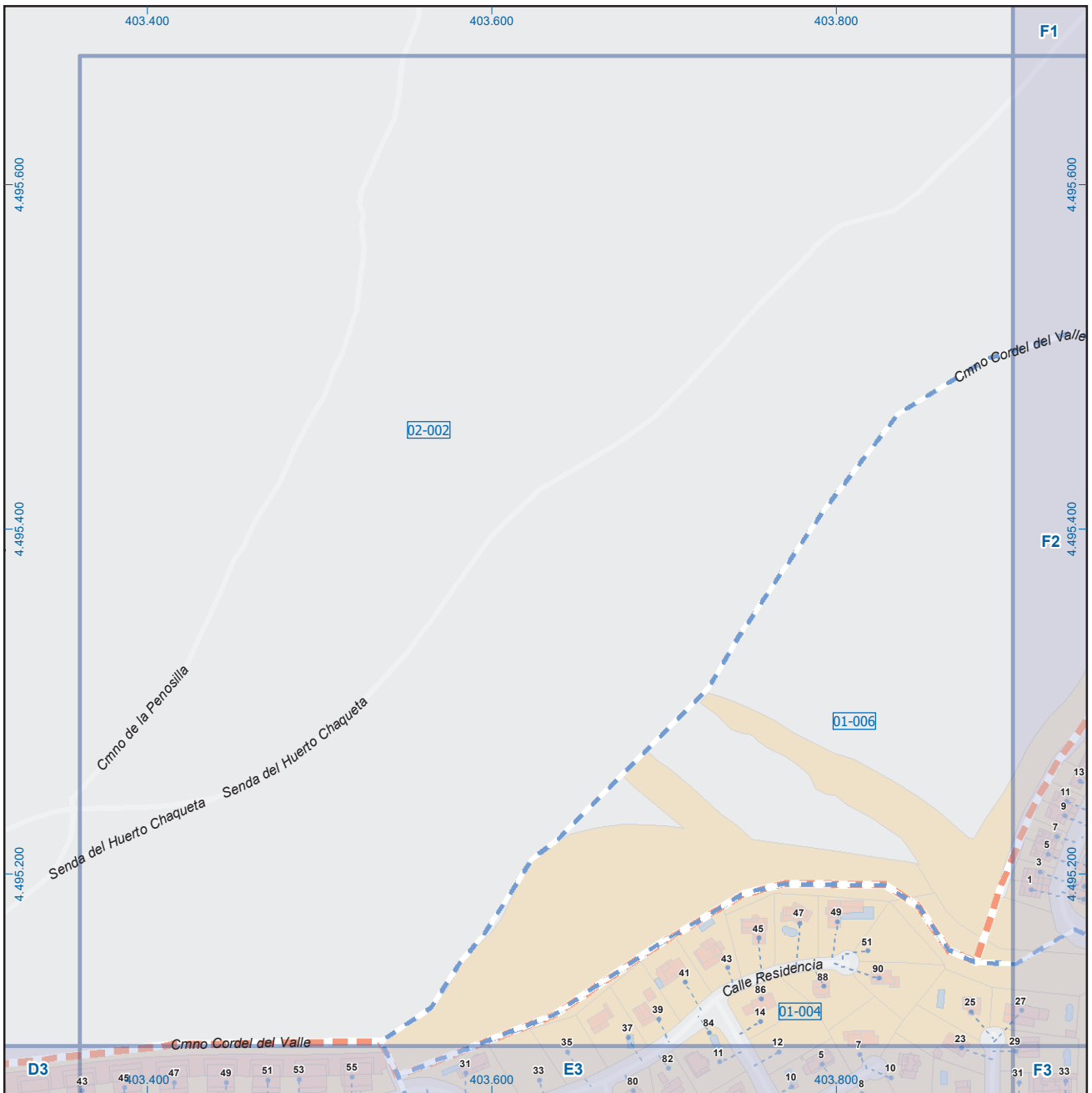


Dirección General de Economía
CONSEJERÍA DE ECONOMÍA,
HACIENDA Y EMPLEO



ESCALA GRÁFICA

Mapa I - H1

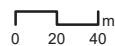


San Lorenzo de El Escorial

Leyenda

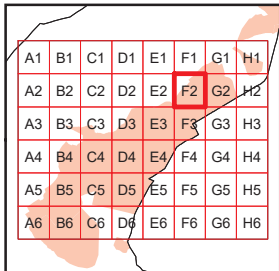
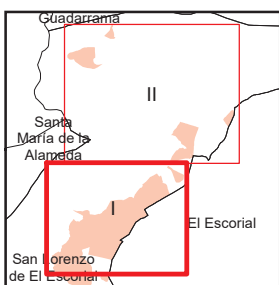
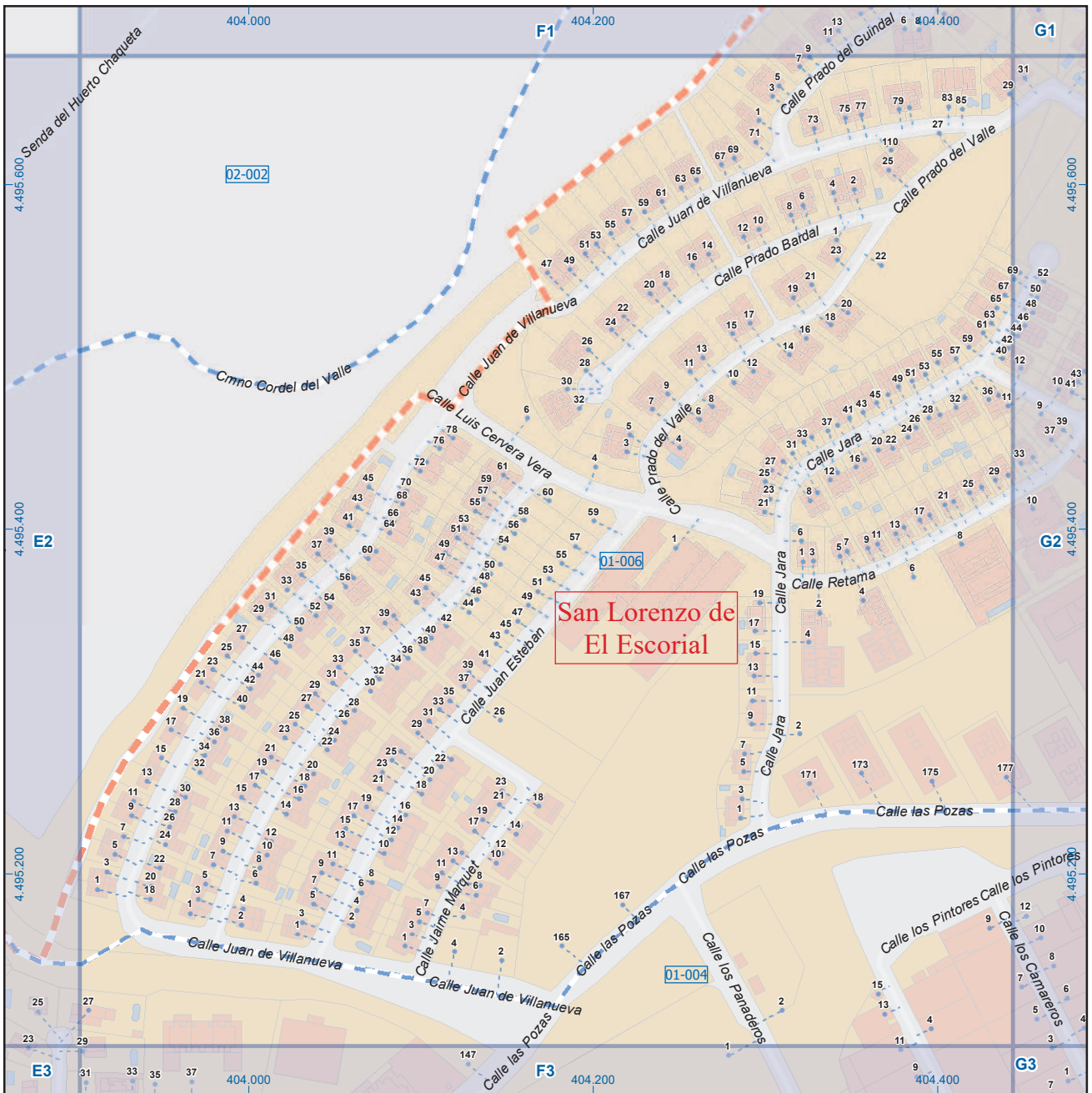


Dirección General de Economía
CONSEJERÍA DE ECONOMÍA,
HACIENDA Y EMPLEO



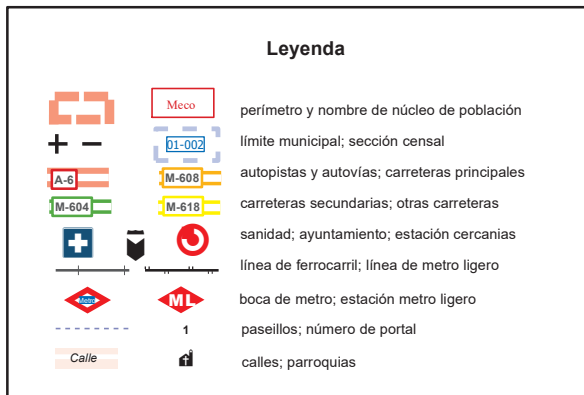
ESCALA GRÁFICA

Mapa I - E2

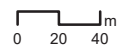


San Lorenzo de El Escorial

Legenda

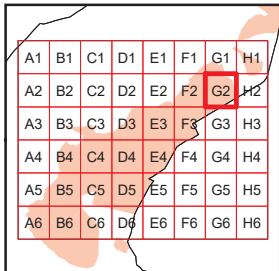
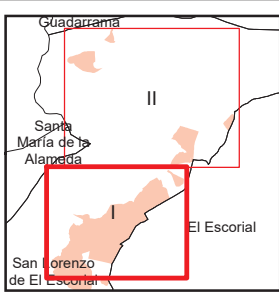


Dirección General de Economía
CONSEJERÍA DE ECONOMÍA,
HACIENDA Y EMPLEO



ESCALA GRÁFICA

Mapa I - F2




San Lorenzo de El Escorial

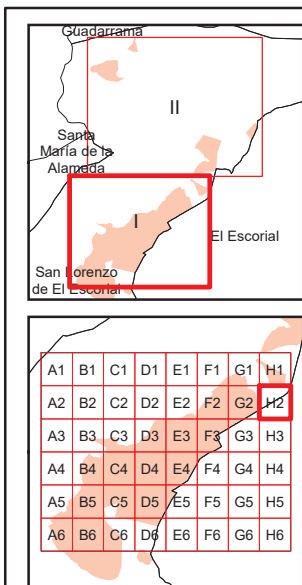
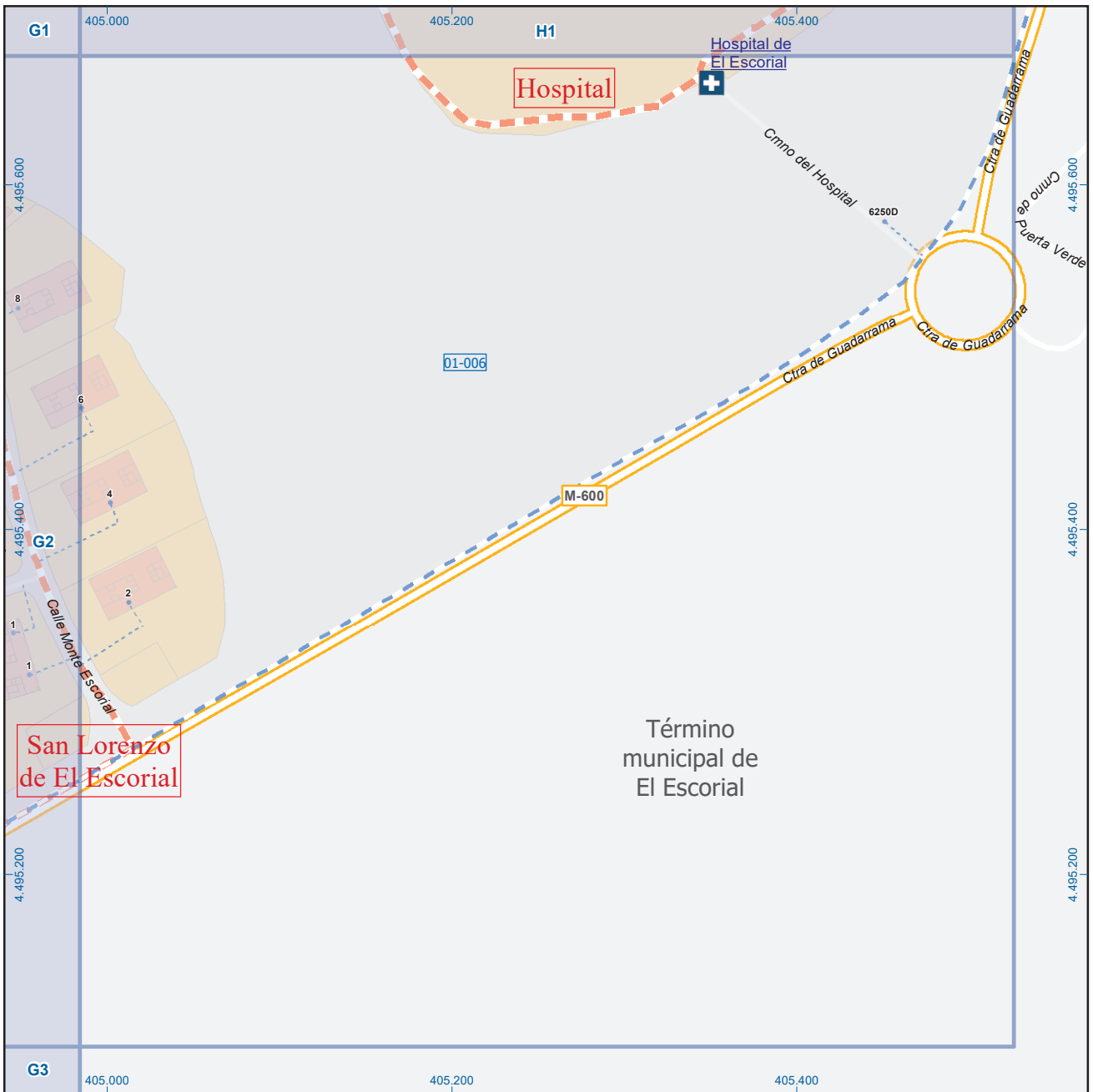
Leyenda

- Meco: perímetro y nombre de núcleo de población
- 01-002: límite municipal; sección censal
- A-6: autopistas y autovías; carreteras principales
- M-604: carreteras secundarias; otras carreteras
- +: sanidad; ayuntamiento; estación cercanías
- +: línea de ferrocarril; línea de metro ligero
- M: boca de metro; estación metro ligero
- 1: paseillos; número de portal
- Calle: calles; parroquias


 Dirección General de Economía
 CONSEJERÍA DE ECONOMÍA,
 HACIENDA Y EMPLEO


 ESCALA GRÁFICA

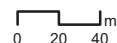
Mapa I - G2



San Lorenzo de El Escorial

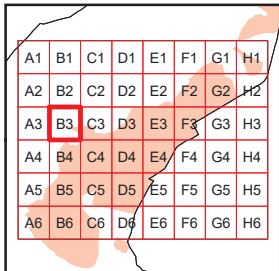
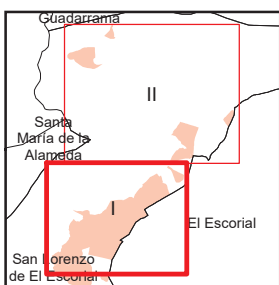



Dirección General de Economía
CONSEJERÍA DE ECONOMÍA,
HACIENDA Y EMPLEO



ESCALA GRÁFICA

Mapa I - H2



San Lorenzo de El Escorial

Legenda

	Meco	perímetro y nombre de núcleo de población
	01-002	límite municipal; sección censal
	M-608	autopistas y autovías; carreteras principales
	M-618	carreteras secundarias; otras carreteras
		sanidad; ayuntamiento; estación cercanías
		línea de ferrocarril; línea de metro ligero
		boca de metro; estación metro ligero
	1	paseillos; número de portal
	Calle	calles; parroquias

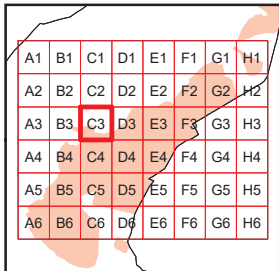
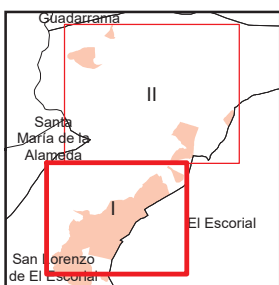
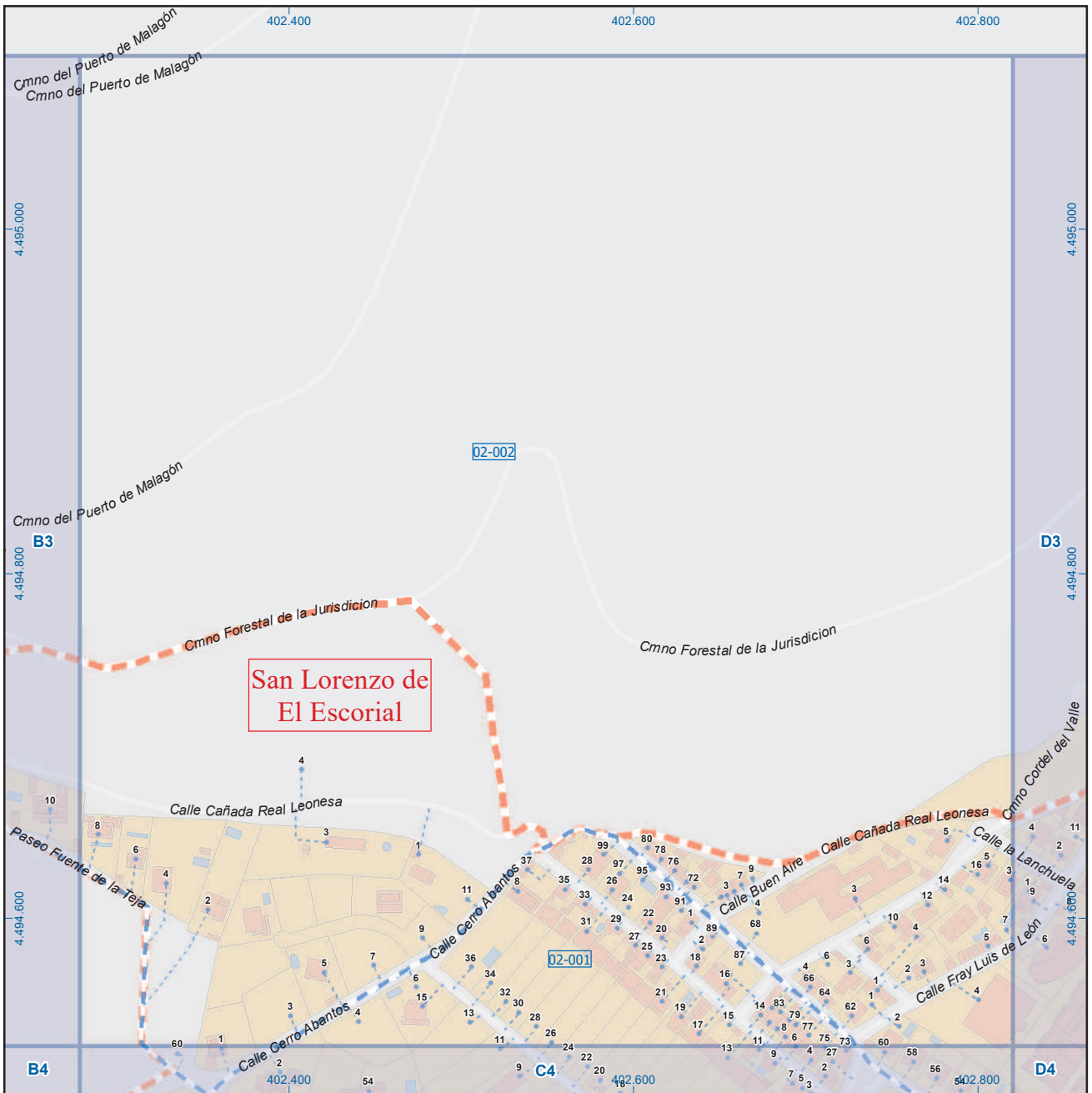


Dirección General de Economía
CONSEJERÍA DE ECONOMÍA,
HACIENDA Y EMPLEO



ESCALA GRÁFICA

Mapa I - B3

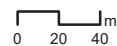


San Lorenzo de El Escorial

Leyenda

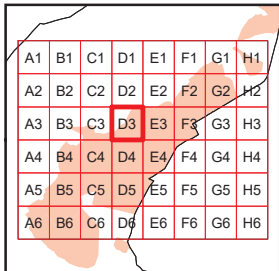
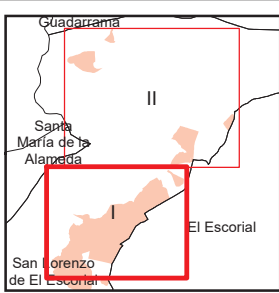
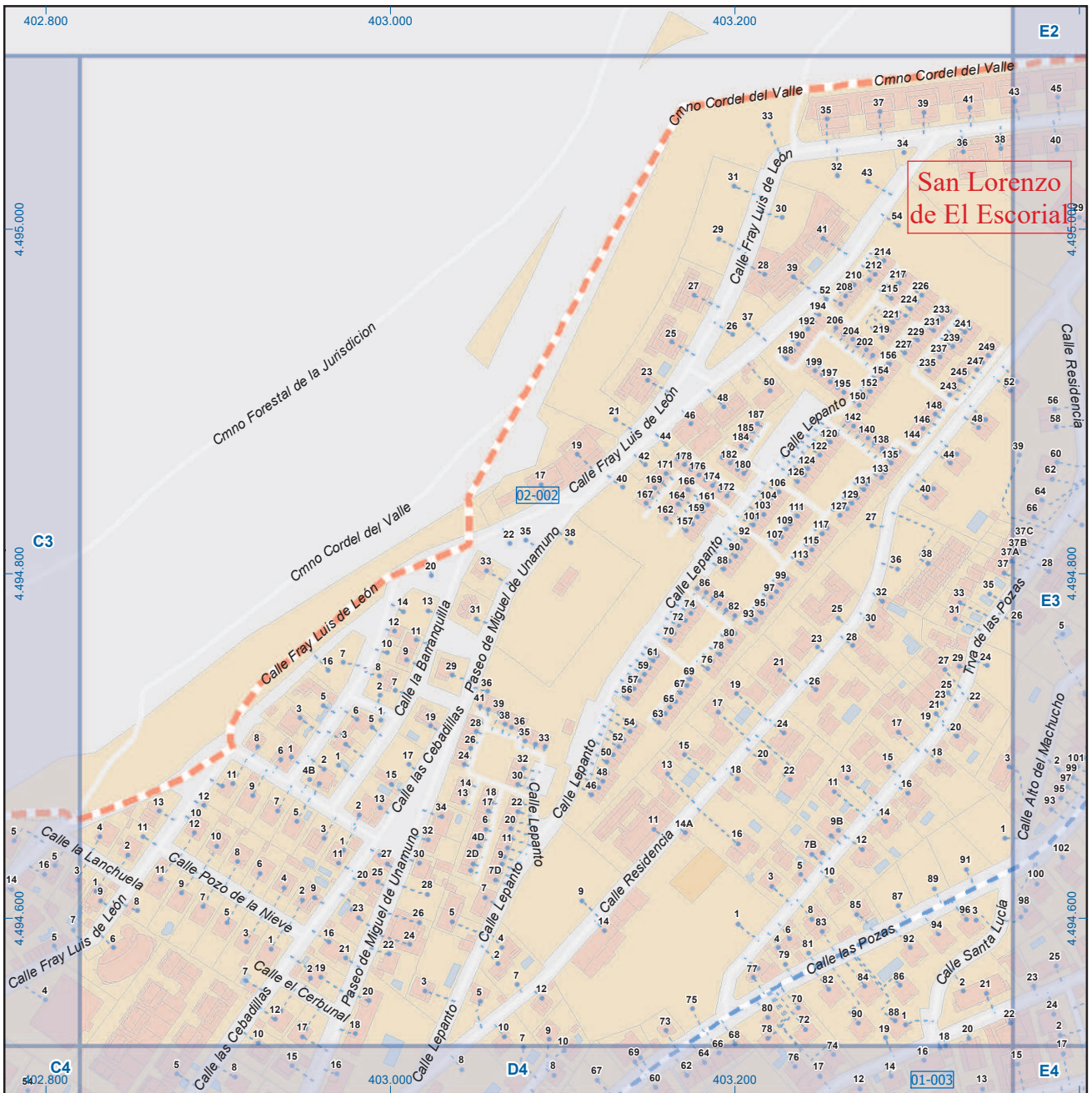


Dirección General de Economía
CONSEJERÍA DE ECONOMÍA,
HACIENDA Y EMPLEO



ESCALA GRÁFICA

Mapa I - C3




San Lorenzo de El Escorial

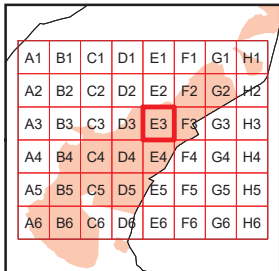
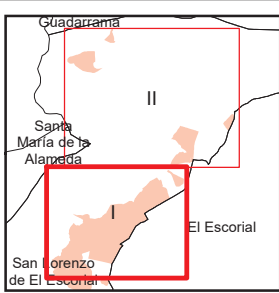
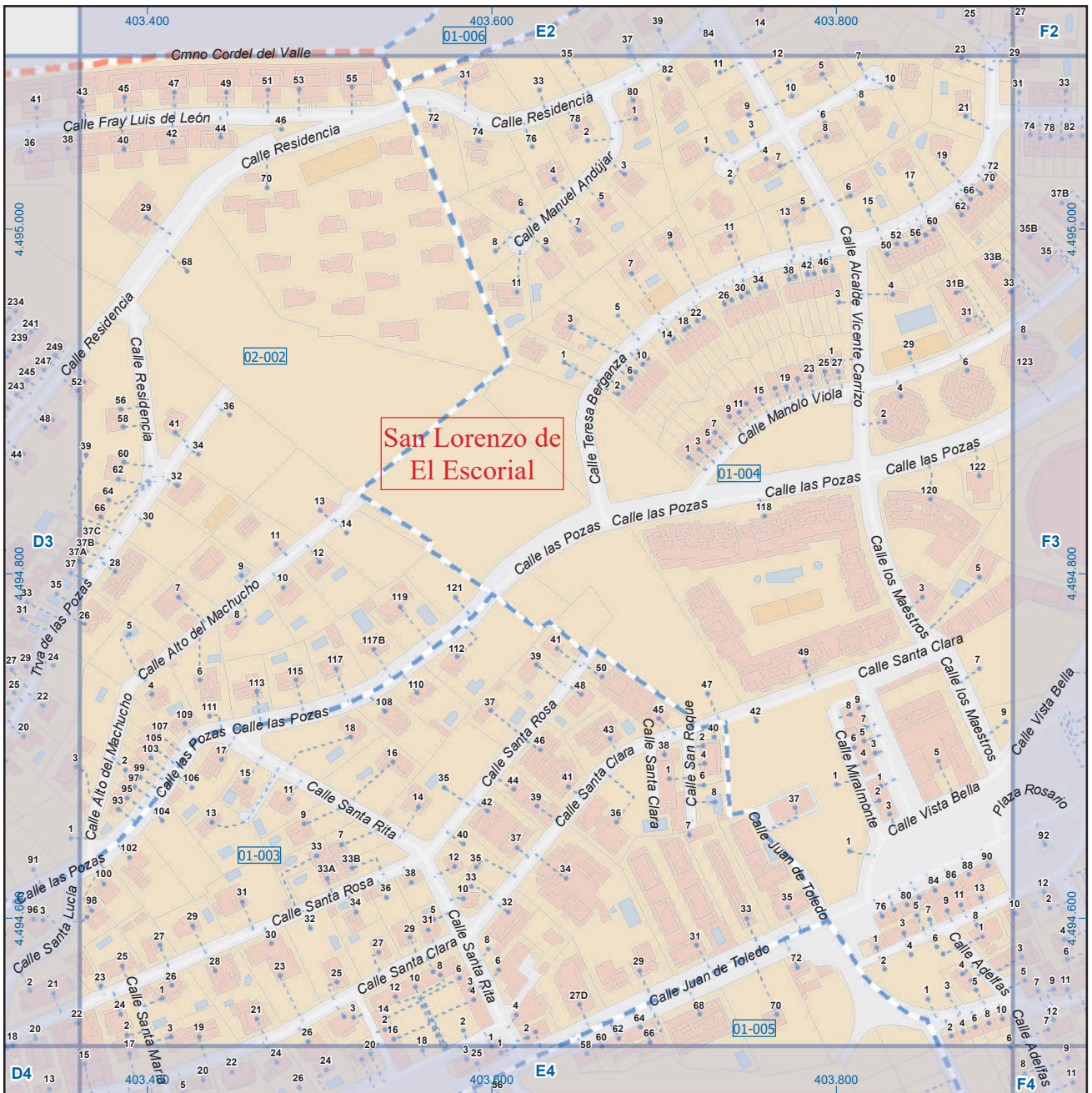
Legenda

- Meco perimetro y nombre de núcleo de población
- 01-002 límite municipal; sección censal
- A-6 autopistas y autovías; carreteras principales
- M-604 M-608 M-618 carreteras secundarias; otras carreteras
- Sanidad; ayuntamiento; estación cercanías
- línea de ferrocarril; línea de metro ligero
- boca de metro; estación metro ligero
- 1 paseillos; número de portal
- Calle calles; parroquias

 Dirección General de Economía
CONSEJERÍA DE ECONOMÍA,
HACIENDA Y EMPLEO


ESCALA GRÁFICA

Mapa I - D3



San Lorenzo de El Escorial

Leyenda

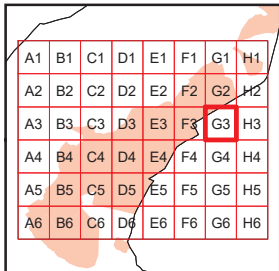
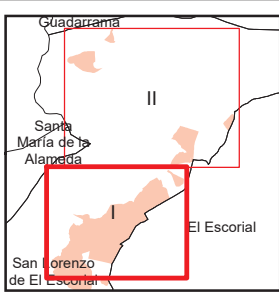
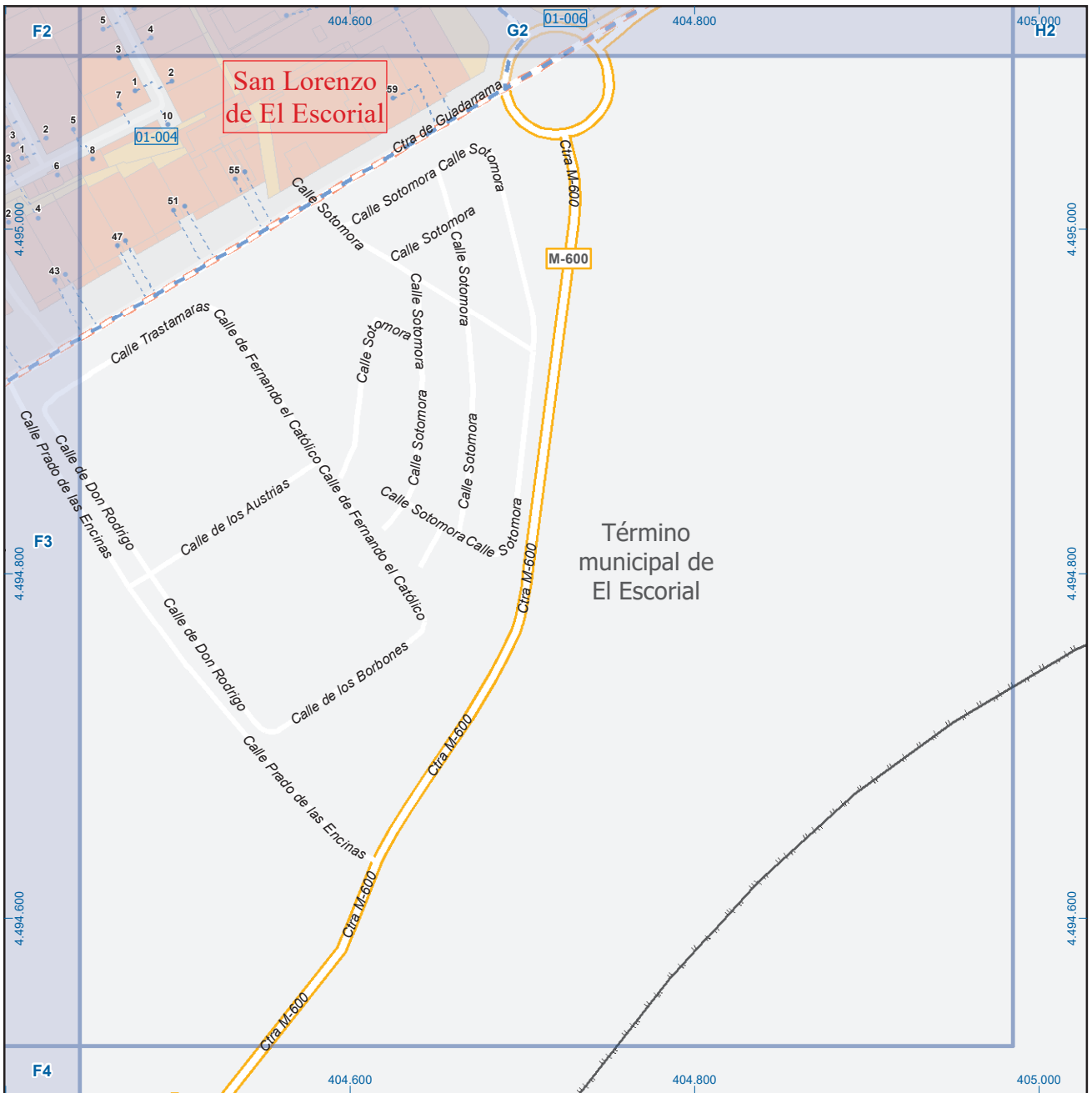
	Meco	perímetro y nombre de núcleo de población
	01-002	límite municipal; sección censal
	A-6	autopistas y autovías; carreteras principales
	M-604	carreteras secundarias; otras carreteras
		sanidad; ayuntamiento; estación cercanías
		línea de ferrocarril; línea de metro ligero
		boca de metro; estación metro ligero
	1	paseillos; número de portal
	Calle	calles; parroquias



Dirección General de Economía
CONSEJERÍA DE ECONOMÍA,
HACIENDA Y EMPLEO



Mapa I - E3




San Lorenzo de El Escorial

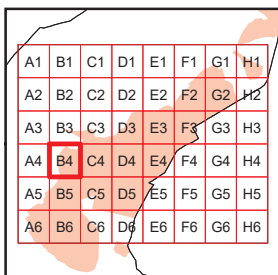
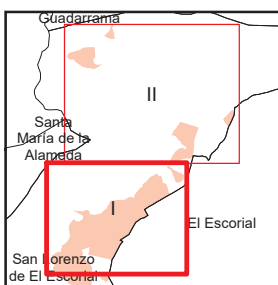
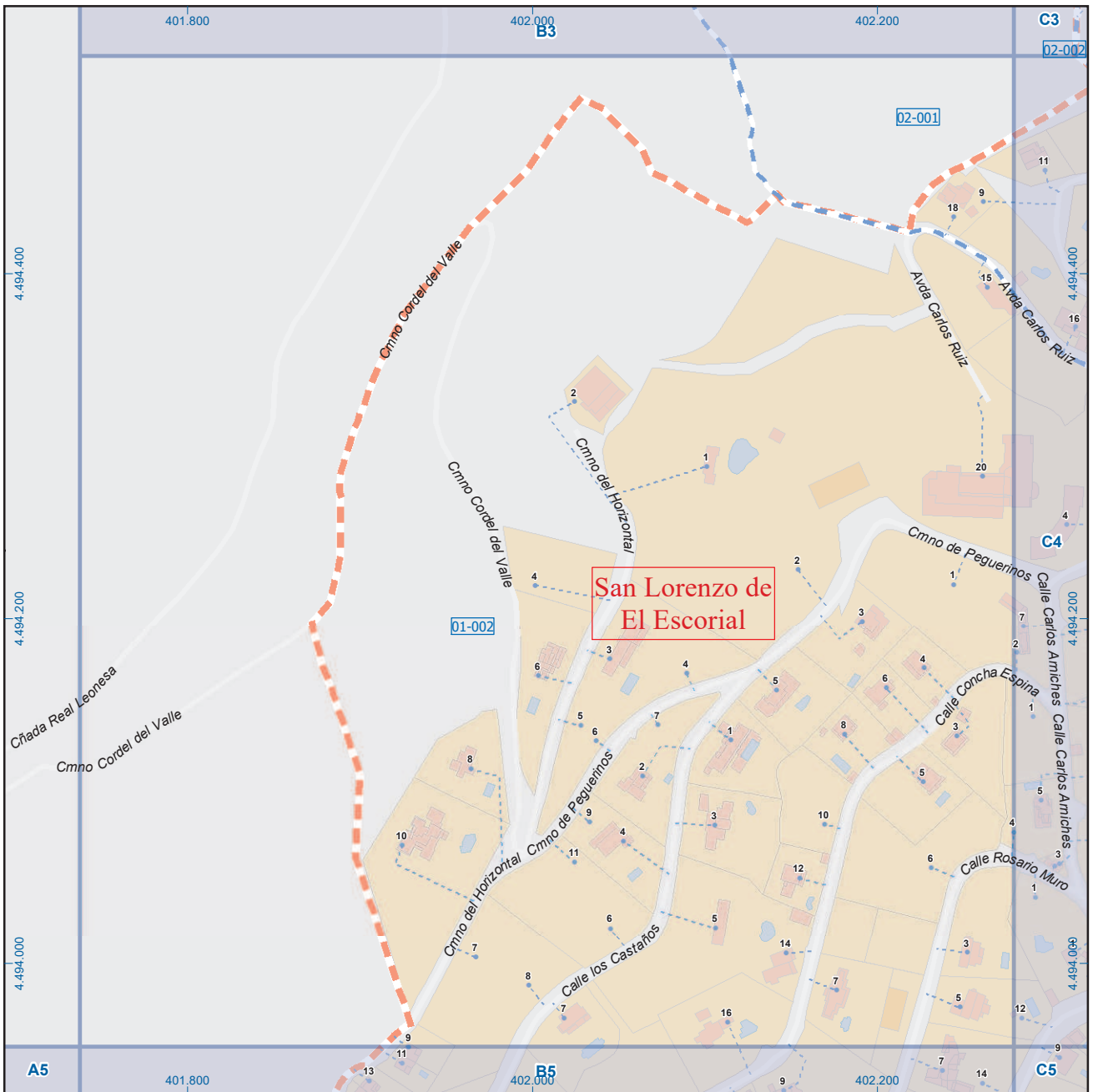
Leyenda

	Meco	perímetro y nombre de núcleo de población
	01-002	límite municipal; sección censal
	M-608	autopistas y autovías; carreteras principales
	M-618	carreteras secundarias; otras carreteras
		sanidad; ayuntamiento; estación cercanías
		línea de ferrocarril; línea de metro ligero
		boca de metro; estación metro ligero
	1	paseillos; número de portal
	Calle	calles; parroquias


 Dirección General de Economía
 CONSEJERÍA DE ECONOMÍA,
 HACIENDA Y EMPLEO

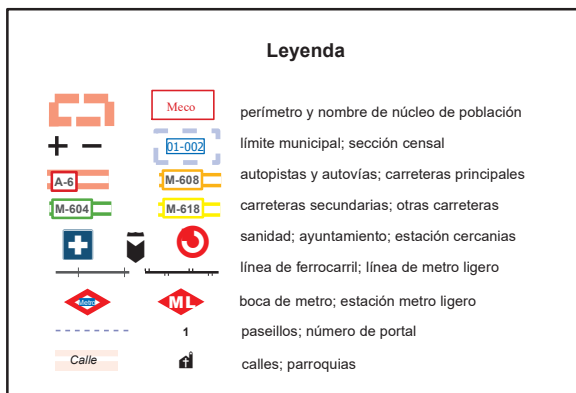

 ESCALA GRÁFICA

Mapa I - G3

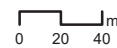


San Lorenzo de El Escorial

Leyenda

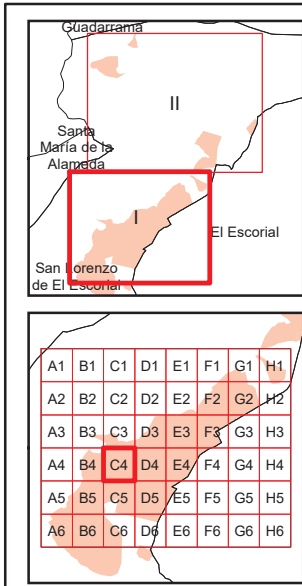
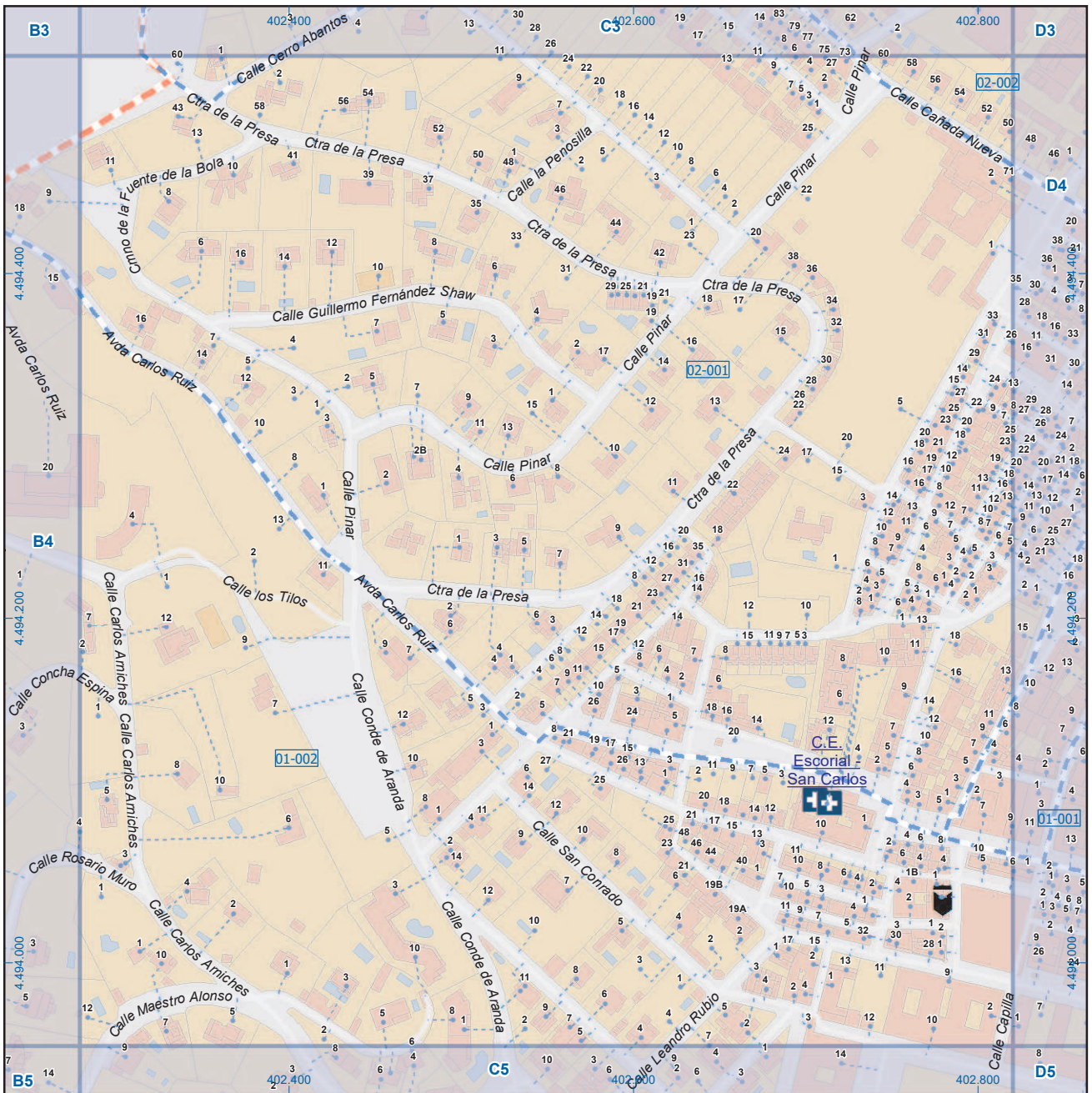


Dirección General de Economía
CONSEJERÍA DE ECONOMÍA,
HACIENDA Y EMPLEO



ESCALA GRÁFICA

Mapa I - B4



San Lorenzo de El Escorial

Leyenda

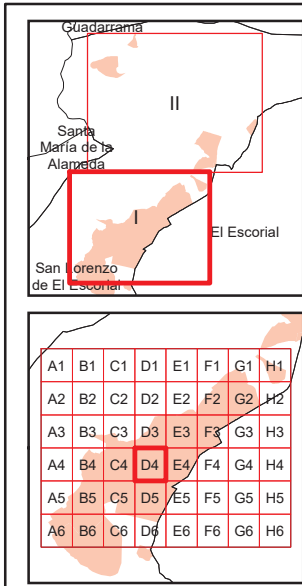
- Meco: perímetro y nombre de núcleo de población
- 01-002: límite municipal; sección censal
- A-6: autopistas y autovías; carreteras principales
- M-604: carreteras secundarias; otras carreteras
- +: sanidad; ayuntamiento; estación cercanías
- +: línea de ferrocarril; línea de metro ligero
- M: boca de metro; estación metro ligero
- 1: paseillos; número de portal
- Calle: calles; parroquias



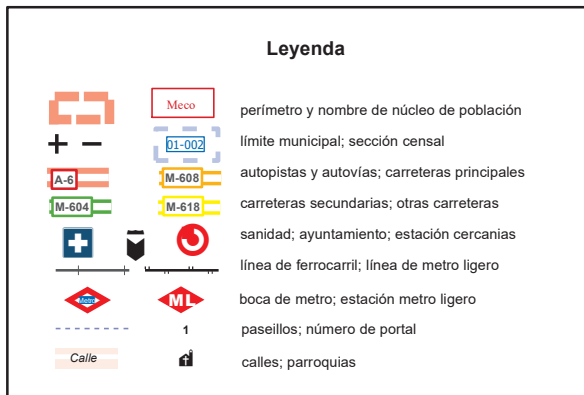
Dirección General de Economía
CONSEJERÍA DE ECONOMÍA,
HACIENDA Y EMPLEO



Mapa I - C4



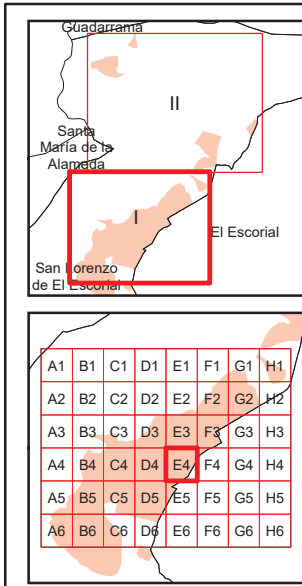
San Lorenzo de El Escorial



Dirección General de Economía
CONSEJERÍA DE ECONOMÍA,
HACIENDA Y EMPLEO



Mapa I - D4



San Lorenzo de El Escorial

Leyenda

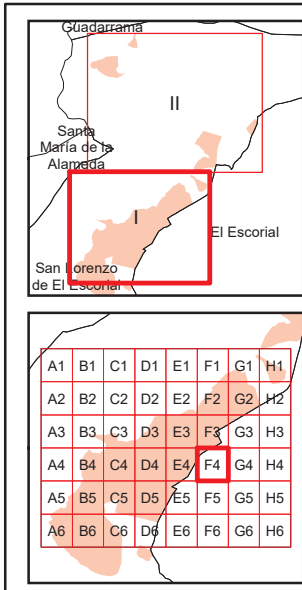
- Meco: perímetro y nombre de núcleo de población
- 01-002: límite municipal; sección censal
- A-6: autopistas y autovías; carreteras principales
- M-608: carreteras secundarias; otras carreteras
- M-604: carreteras secundarias; otras carreteras
- M-618: carreteras secundarias; otras carreteras
- Sanidad; ayuntamiento; estación cercanías
- línea de ferrocarril; línea de metro ligero
- boca de metro; estación metro ligero
- 1: paseillos; número de portal
- Calle: calles; parroquias



Dirección General de Economía
CONSEJERÍA DE ECONOMÍA,
HACIENDA Y EMPLEO



Mapa I - E4



San Lorenzo de El Escorial

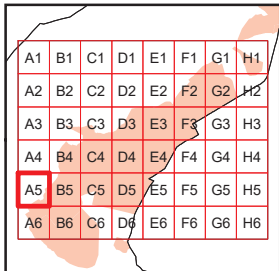
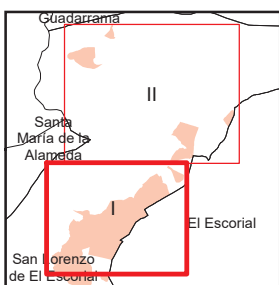
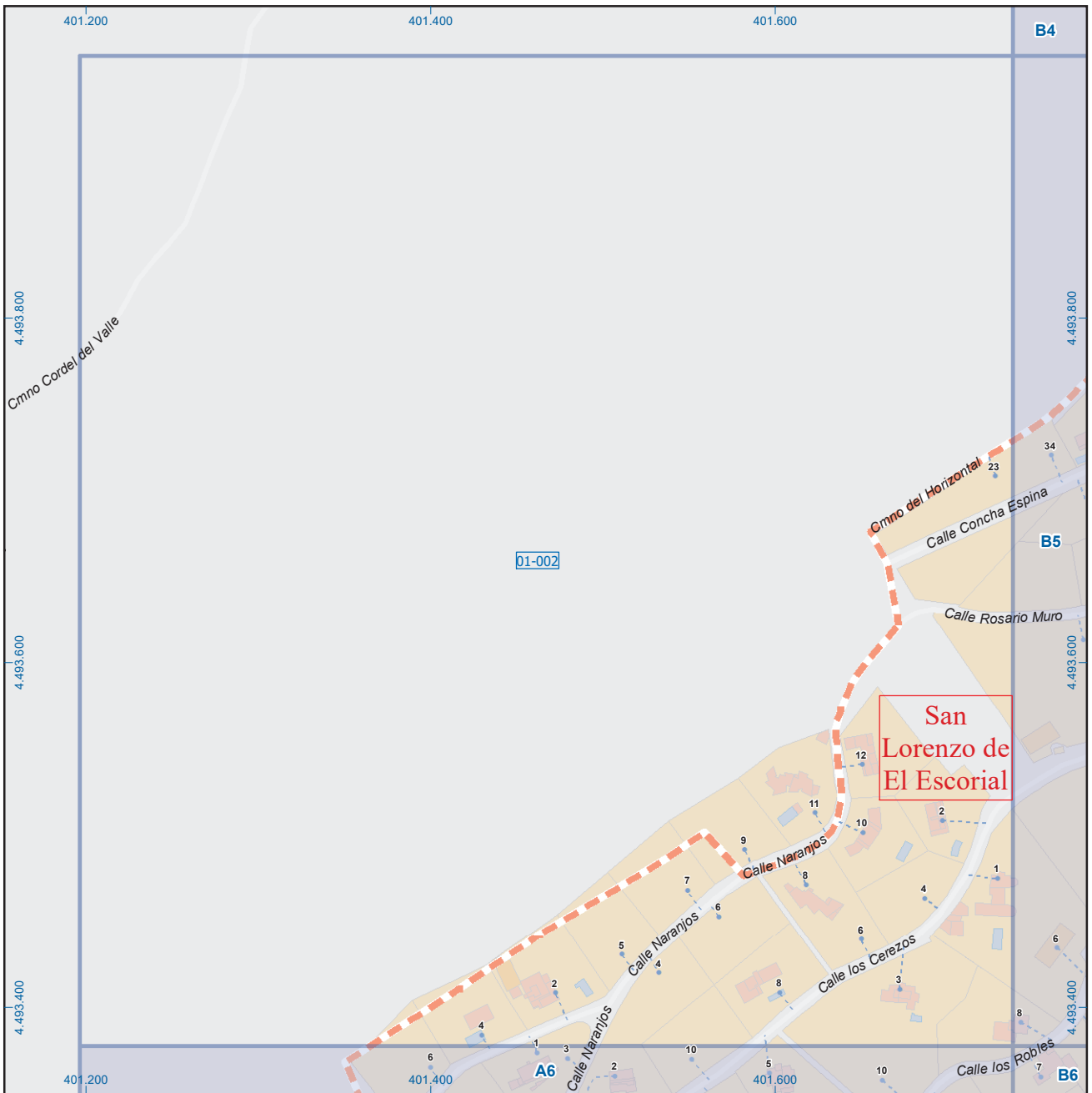
Leyenda

	Meco	perímetro y nombre de núcleo de población
	01-002	límite municipal; sección censal
	A-6	autopistas y autovías; carreteras principales
	M-604	carreteras secundarias; otras carreteras
		sanidad; ayuntamiento; estación cercanías
		línea de ferrocarril; línea de metro ligero
	ML	boca de metro; estación metro ligero
	1	paseillos; número de portal
	Calle	calles; parroquias


 Dirección General de Economía
 CONSEJERÍA DE ECONOMÍA,
 HACIENDA Y EMPLEO

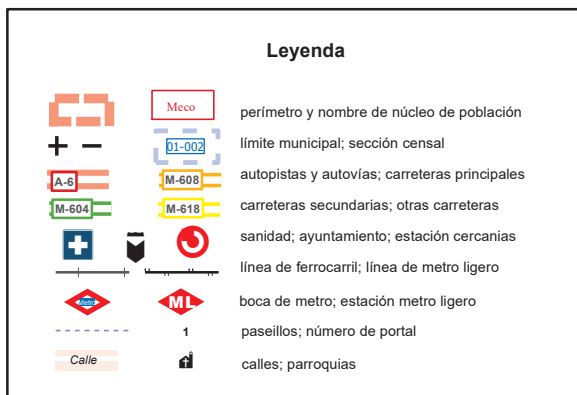

 ESCALA GRÁFICA

Mapa I - F4

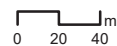


San Lorenzo de El Escorial

Leyenda

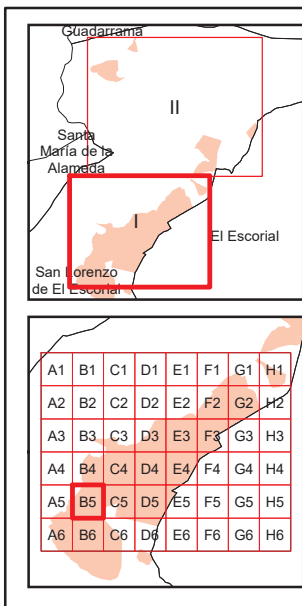
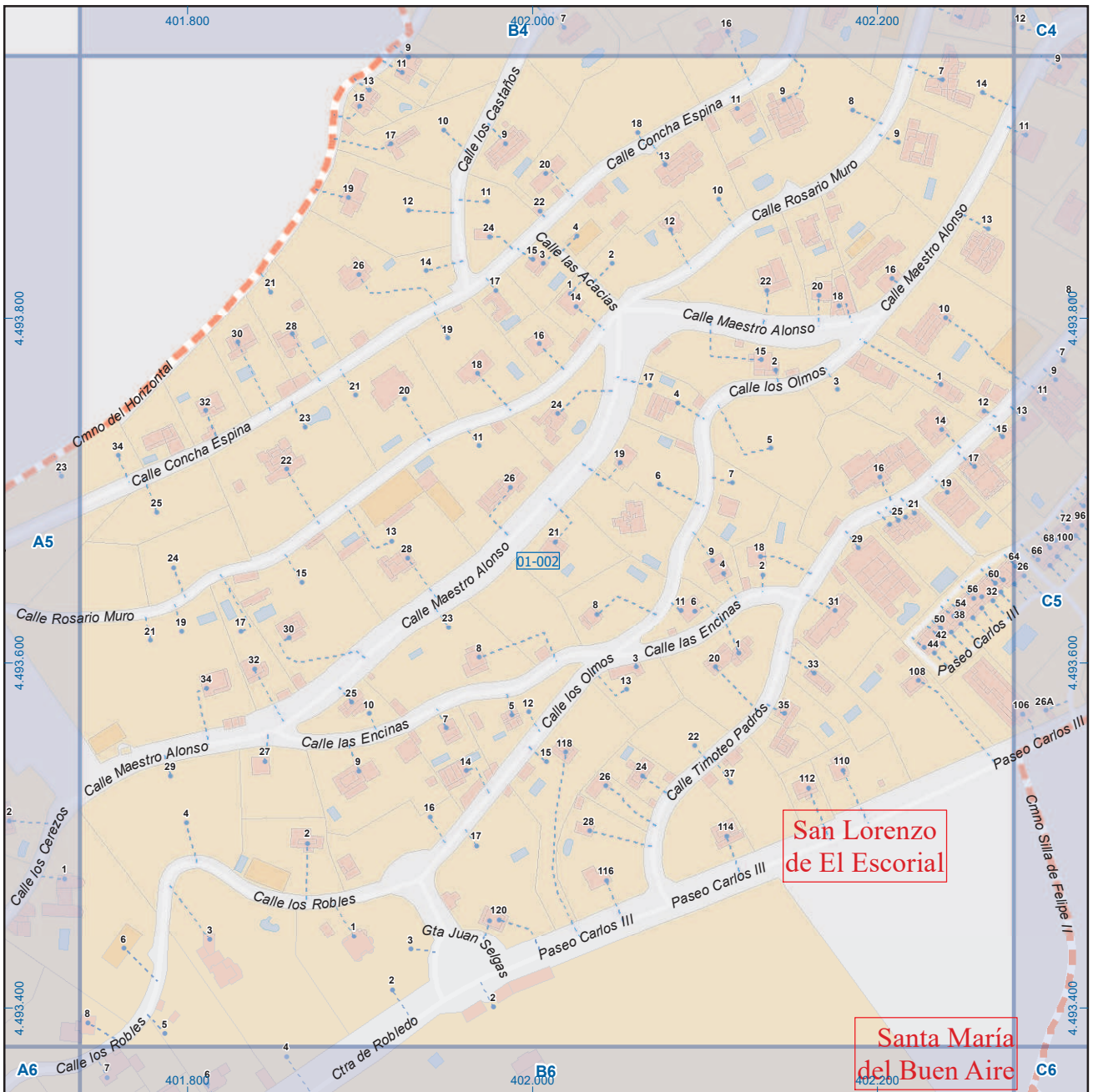


Dirección General de Economía
CONSEJERÍA DE ECONOMÍA,
HACIENDA Y EMPLEO



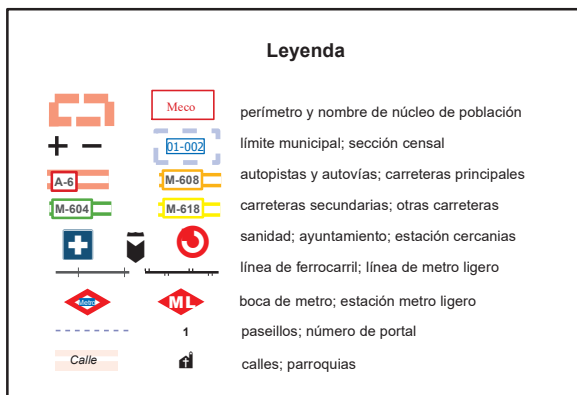
ESCALA GRÁFICA

Mapa I - A5

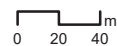


San Lorenzo de El Escorial

Leyenda

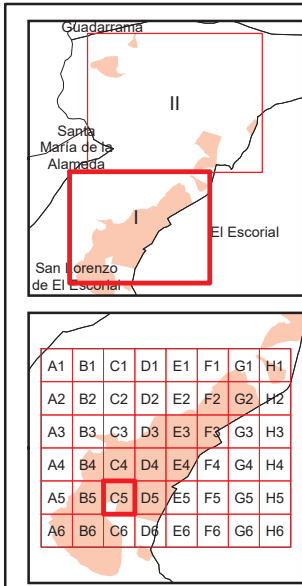
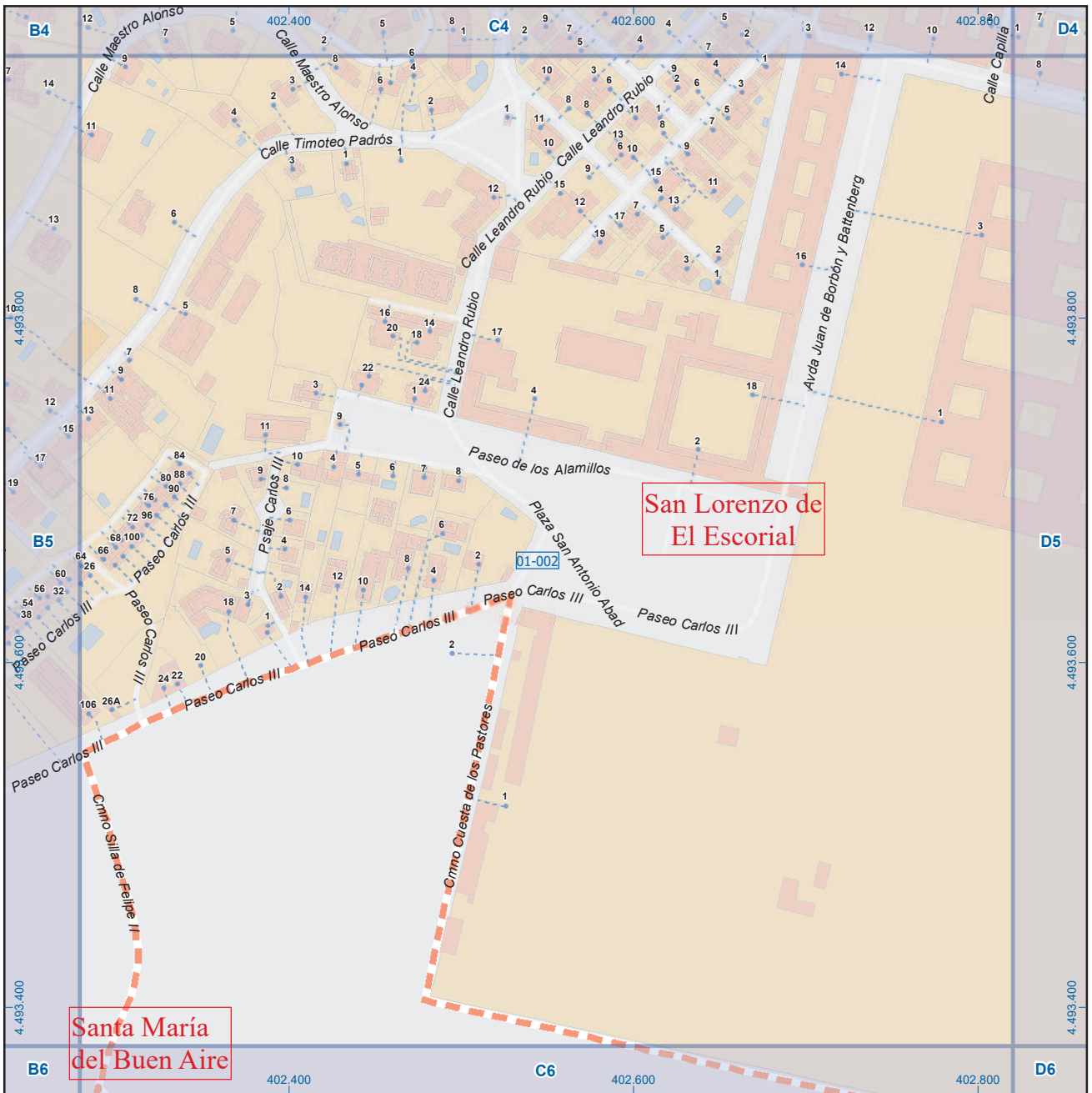


Dirección General de Economía
CONSEJERÍA DE ECONOMÍA,
HACIENDA Y EMPLEO



ESCALA GRÁFICA

Mapa I - B5



San Lorenzo de El Escorial

Leyenda

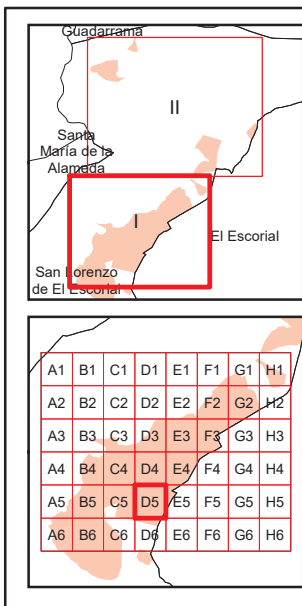
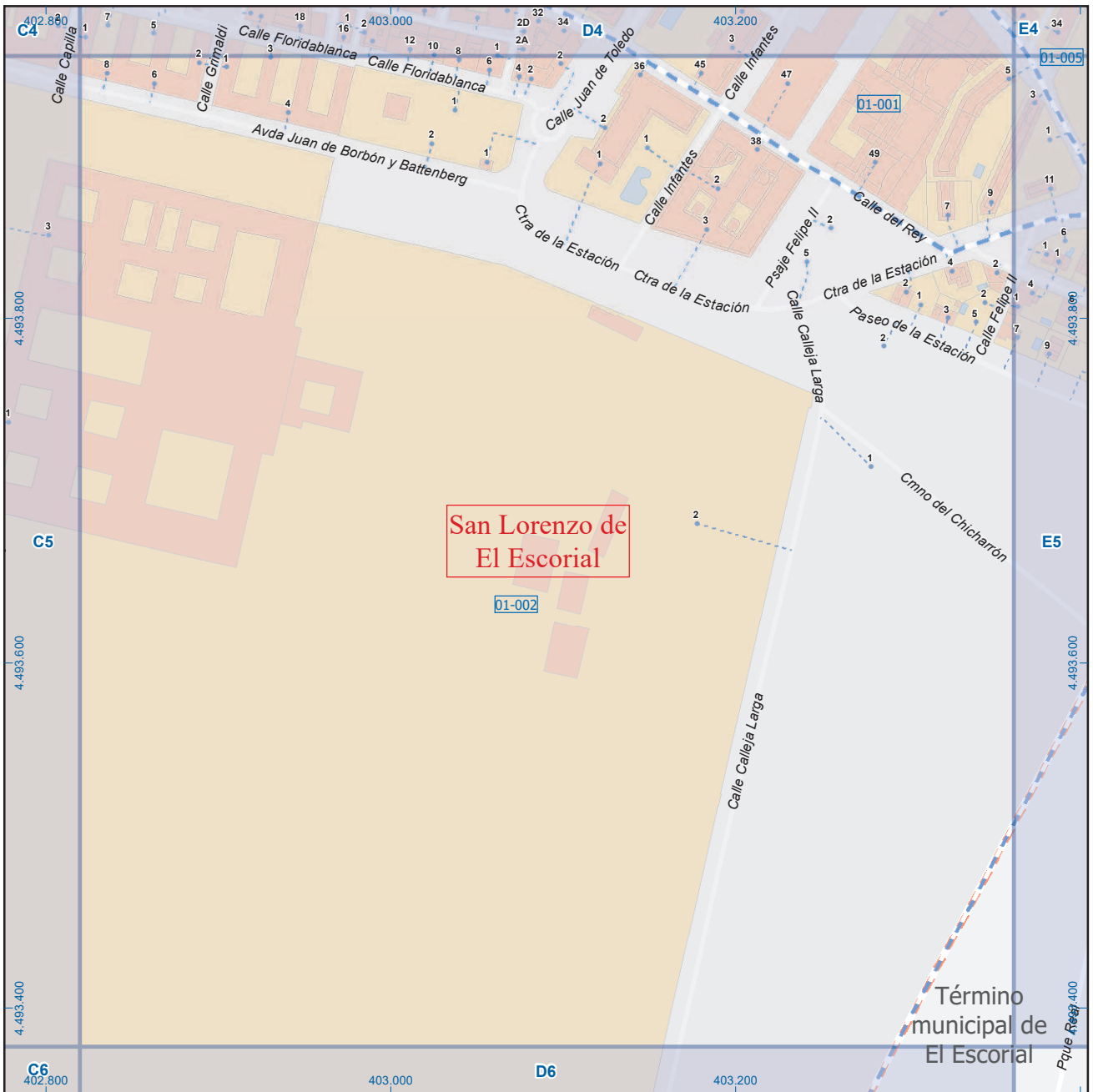
	Meco	perímetro y nombre de núcleo de población
	01-002	límite municipal; sección censal
	A-6	autopistas y autovías; carreteras principales
	M-604	carreteras secundarias; otras carreteras
		sanidad; ayuntamiento; estación cercanías
		línea de ferrocarril; línea de metro ligero
		boca de metro; estación metro ligero
		1
		paseillos; número de portal
	Calle	calles; parroquias



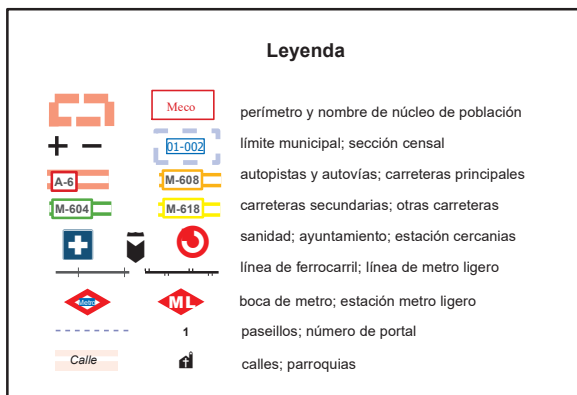
Dirección General de Economía
CONSEJERÍA DE ECONOMÍA,
HACIENDA Y EMPLEO



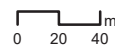
Mapa I - C5



San Lorenzo de El Escorial



Dirección General de Economía
CONSEJERÍA DE ECONOMÍA,
HACIENDA Y EMPLEO



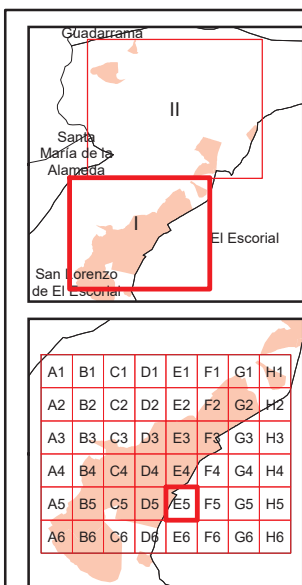
ESCALA GRÁFICA

Mapa I - D5



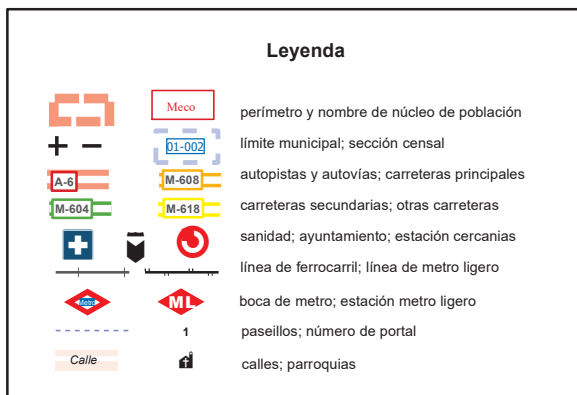
San Lorenzo de El Escorial

Término municipal de El Escorial

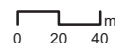


San Lorenzo de El Escorial

Leyenda

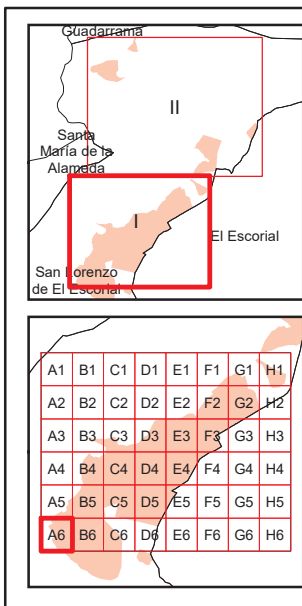
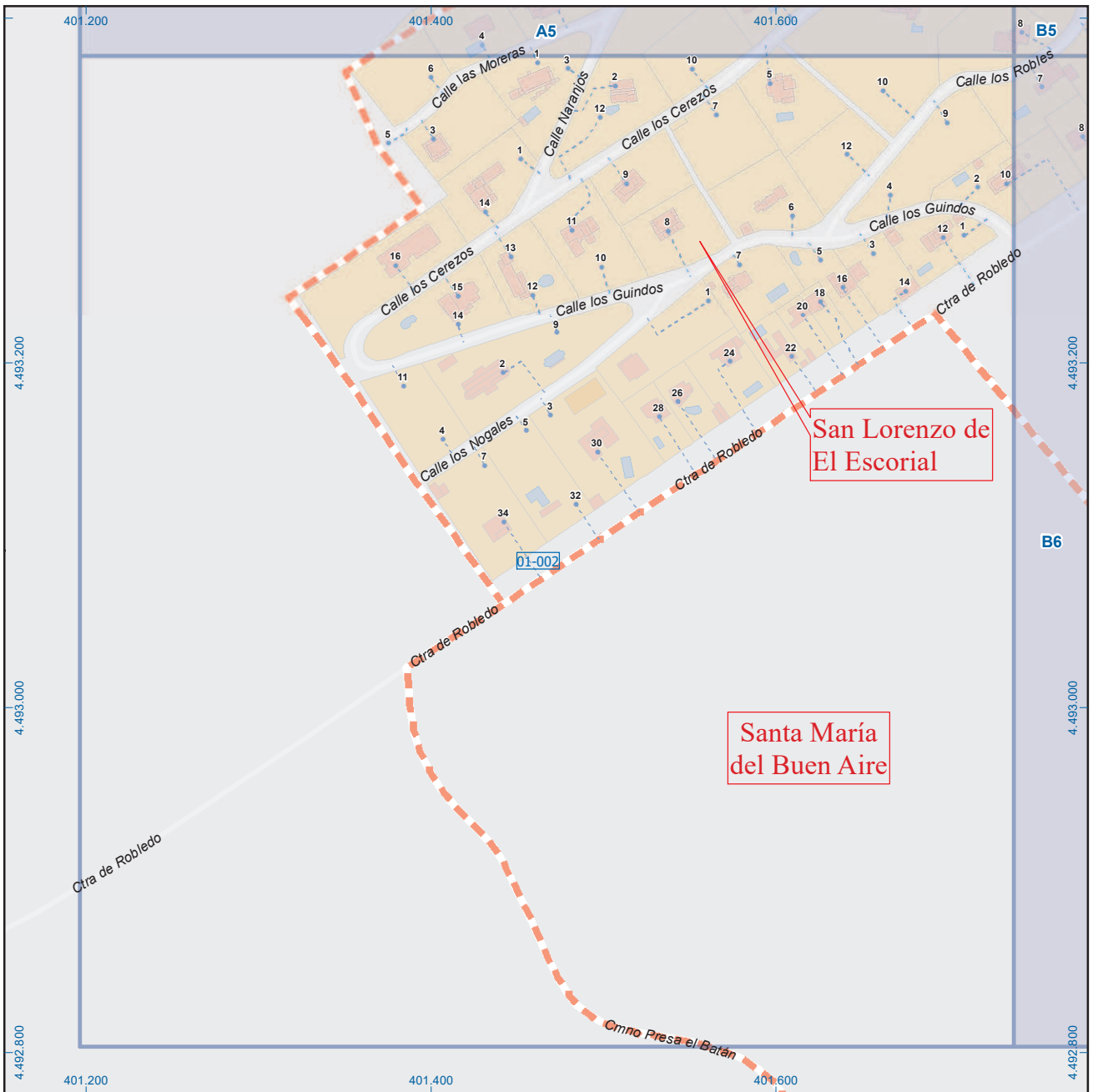


Dirección General de Economía
CONSEJERÍA DE ECONOMÍA,
HACIENDA Y EMPLEO

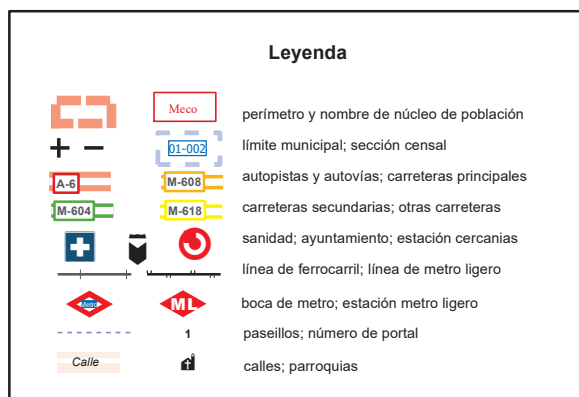


ESCALA GRÁFICA

Mapa I - E5



San Lorenzo de El Escorial

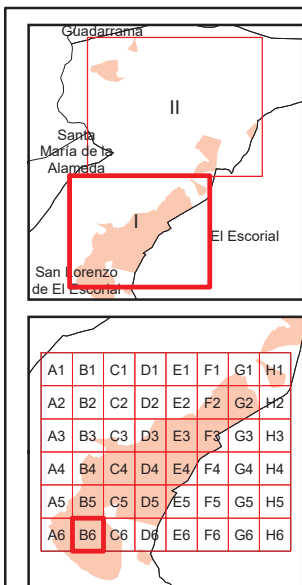
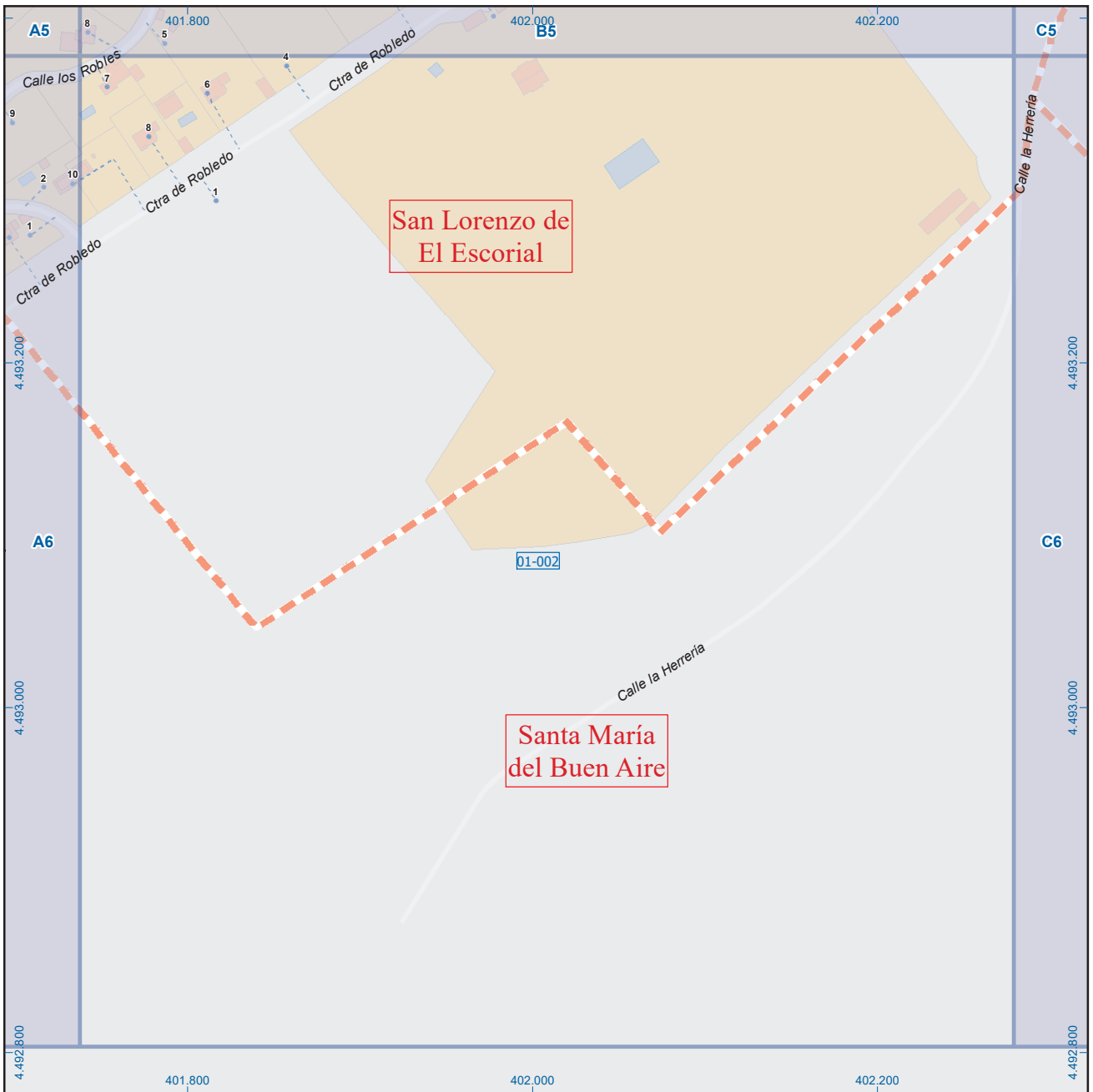


Dirección General de Economía
CONSEJERÍA DE ECONOMÍA,
HACIENDA Y EMPLEO



ESCALA GRÁFICA

Mapa I - A6



San Lorenzo de El Escorial

Leyenda

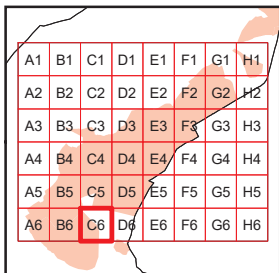
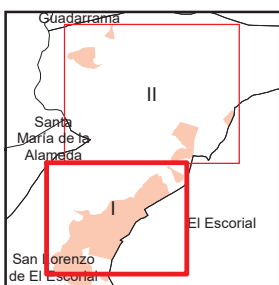
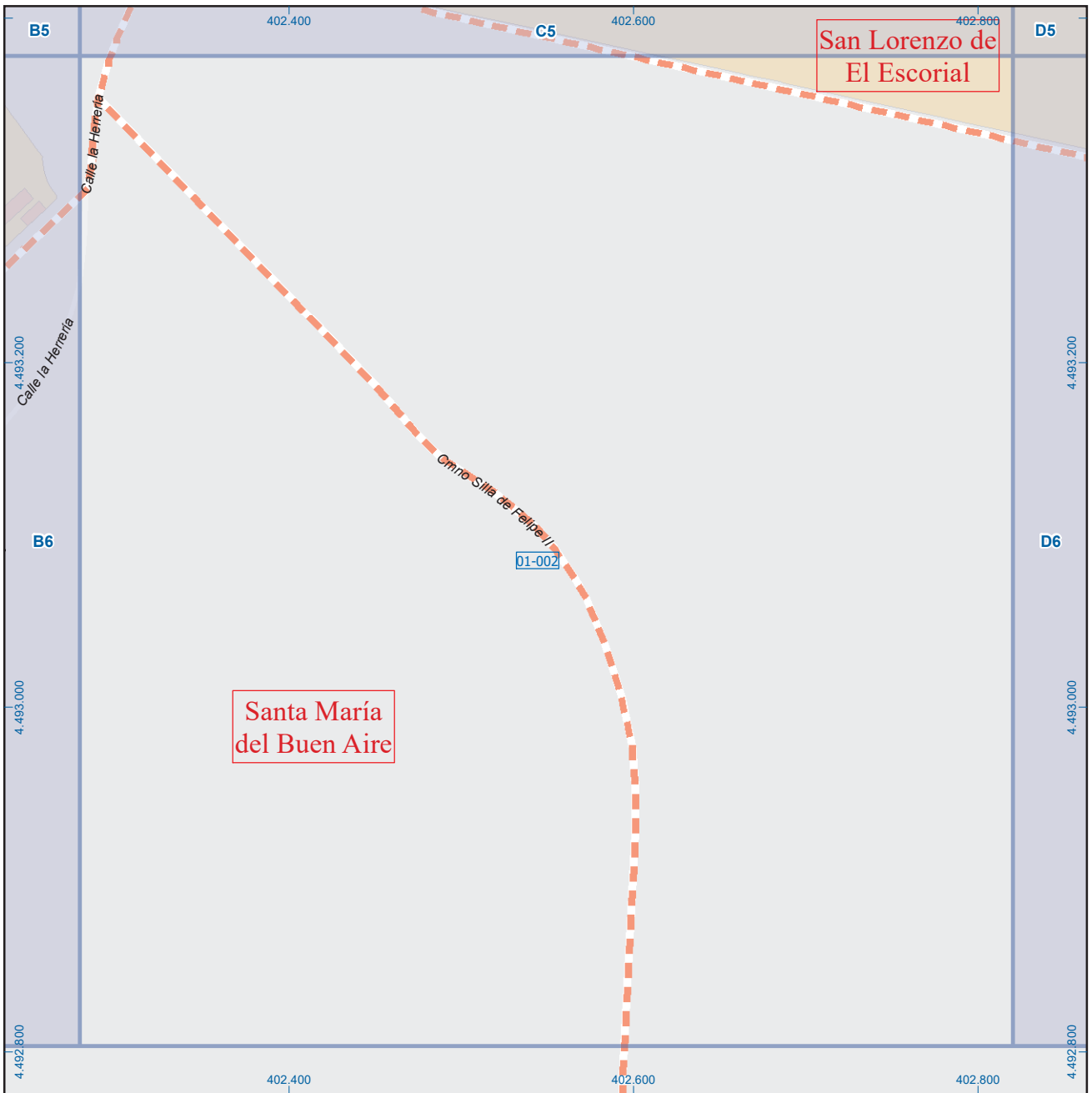
	Meco	perímetro y nombre de núcleo de población
	01-002	límite municipal; sección censal
	A-6	autopistas y autovías; carreteras principales
	M-604	carreteras secundarias; otras carreteras
		sanidad; ayuntamiento; estación cercanías
		línea de ferrocarril; línea de metro ligero
		boca de metro; estación metro ligero
	1	paseillos; número de portal
	Calle	calles; parroquias



Dirección General de Economía
CONSEJERÍA DE ECONOMÍA,
HACIENDA Y EMPLEO

0 20 40 m
ESCALA GRÁFICA

Mapa I - B6



San Lorenzo de El Escorial

Leyenda

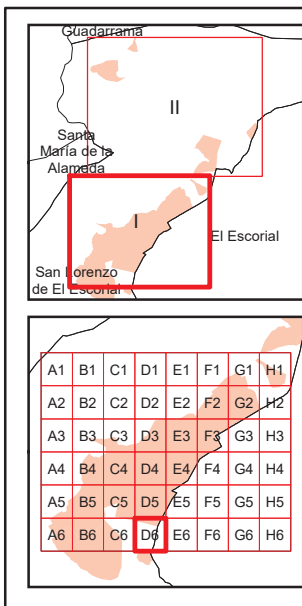
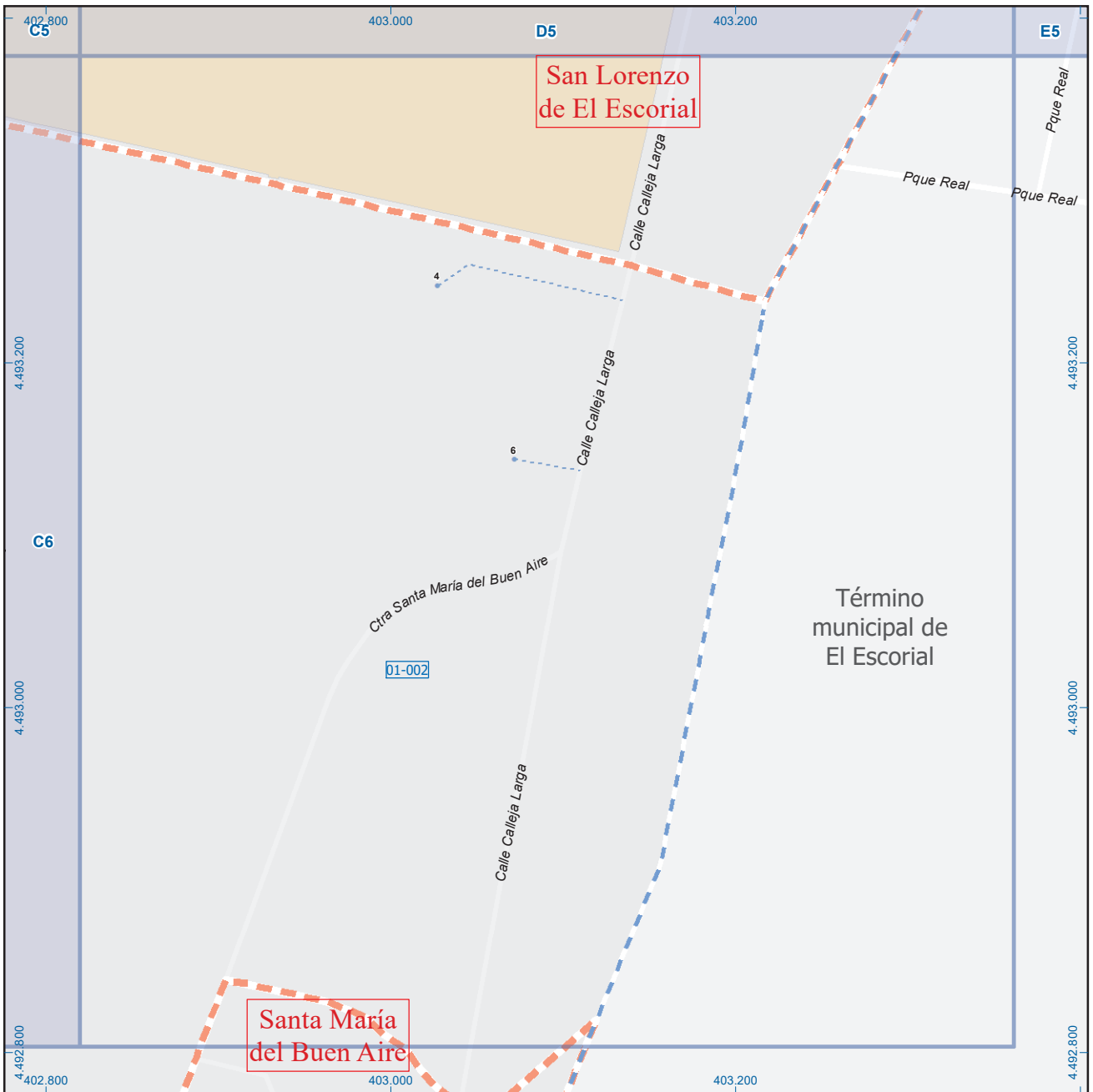


Dirección General de Economía
CONSEJERÍA DE ECONOMÍA,
HACIENDA Y EMPLEO

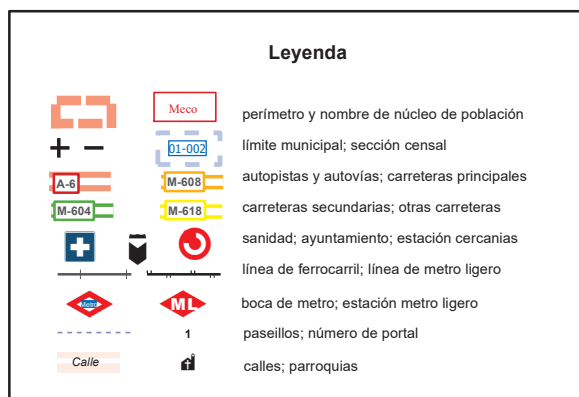


ESCALA GRÁFICA

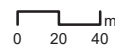
Mapa I - C6



San Lorenzo de El Escorial

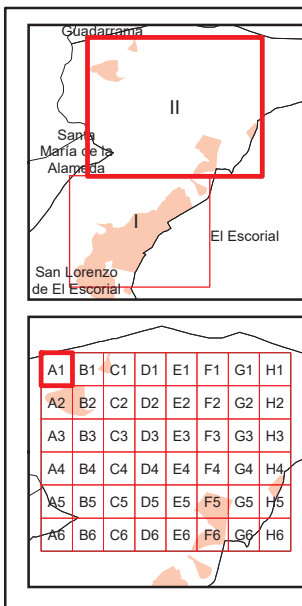
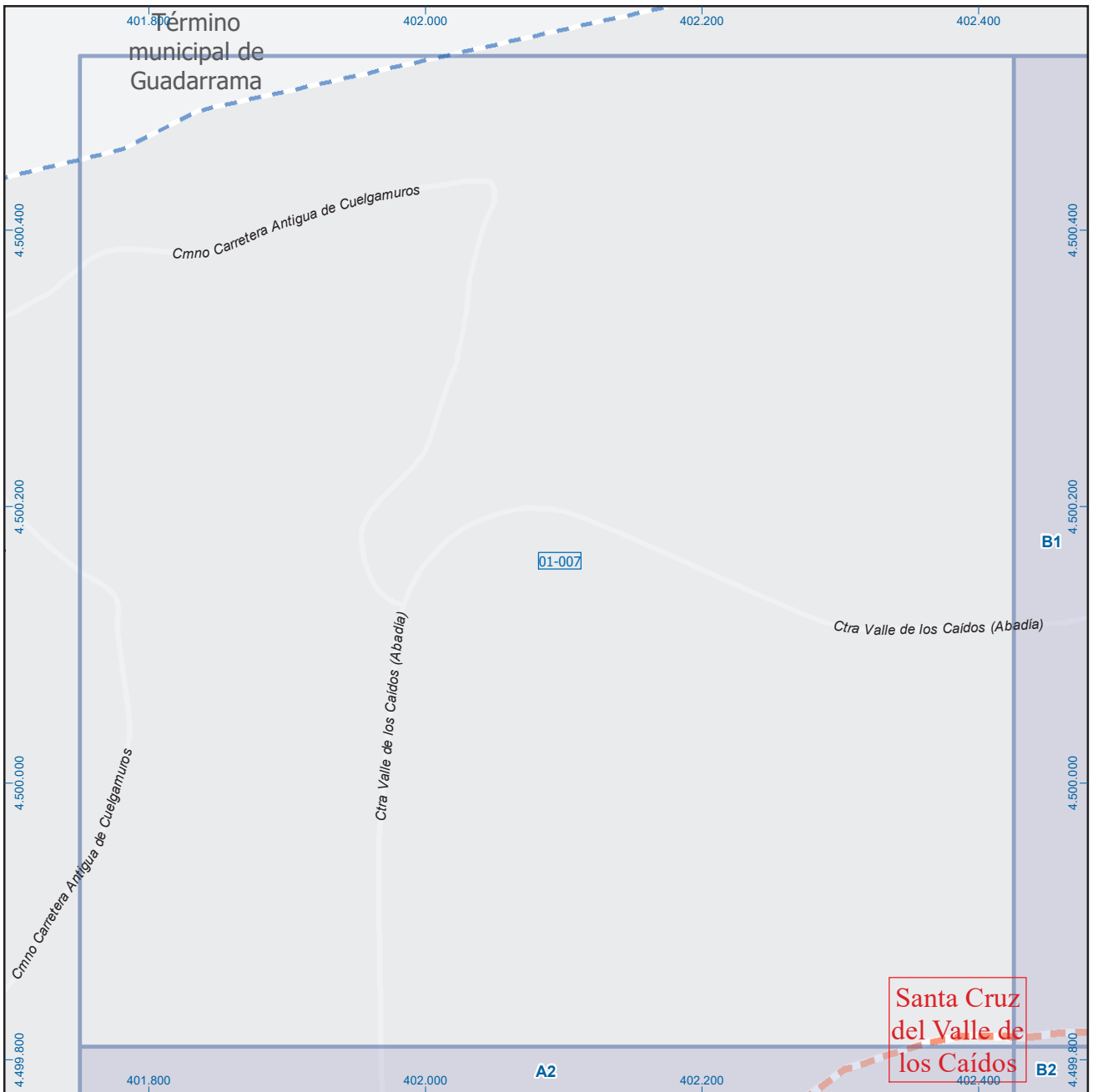


Dirección General de Economía
CONSEJERÍA DE ECONOMÍA,
HACIENDA Y EMPLEO



ESCALA GRÁFICA

Mapa I - D6



San Lorenzo de El Escorial

Leyenda

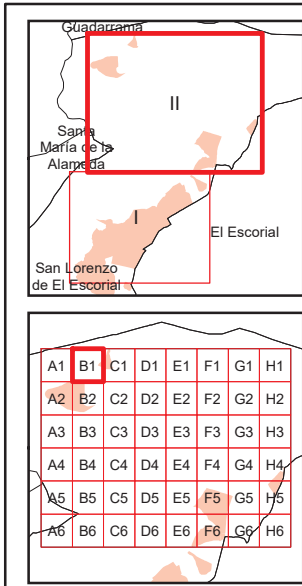

	Meco	perímetro y nombre de núcleo de población
	01-002	límite municipal; sección censal
	A-6	autopistas y autovías; carreteras principales
	M-604	carreteras secundarias; otras carreteras
		sanidad; ayuntamiento; estación cercanías
		línea de ferrocarril; línea de metro ligero
	ML	boca de metro; estación metro ligero
	1	paseillos; número de portal
	Calle	calles; parroquias



Dirección General de Economía
CONSEJERÍA DE ECONOMÍA,
HACIENDA Y EMPLEO



Mapa II - A1



San Lorenzo de El Escorial

Leyenda

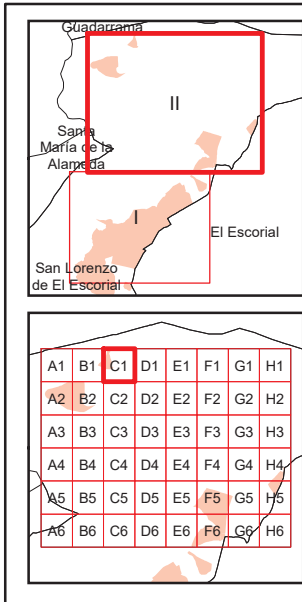
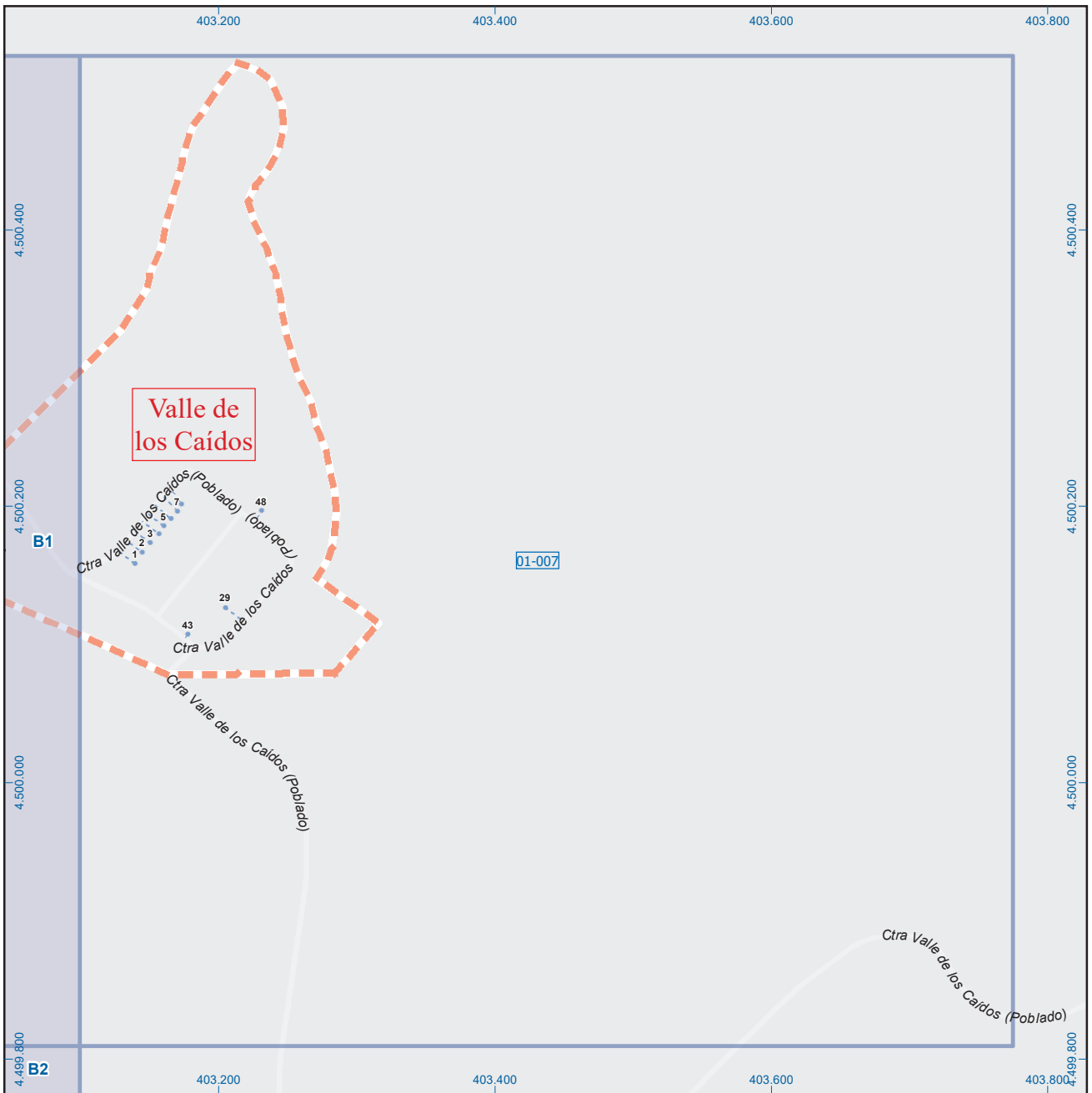
	Meco	perímetro y nombre de núcleo de población
	D1-007	límite municipal; sección censal
	A-6	autopistas y autovías; carreteras principales
	M-604	carreteras secundarias; otras carreteras
		sanidad; ayuntamiento; estación cercanías
		línea de ferrocarril; línea de metro ligero
	ML	boca de metro; estación metro ligero
	1	paseillos; número de portal
	Calle	calles; parroquias



Dirección General de Economía
CONSEJERÍA DE ECONOMÍA,
HACIENDA Y EMPLEO



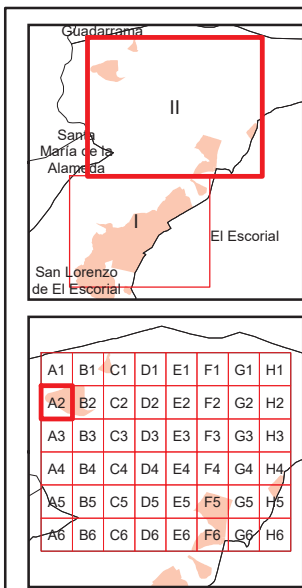
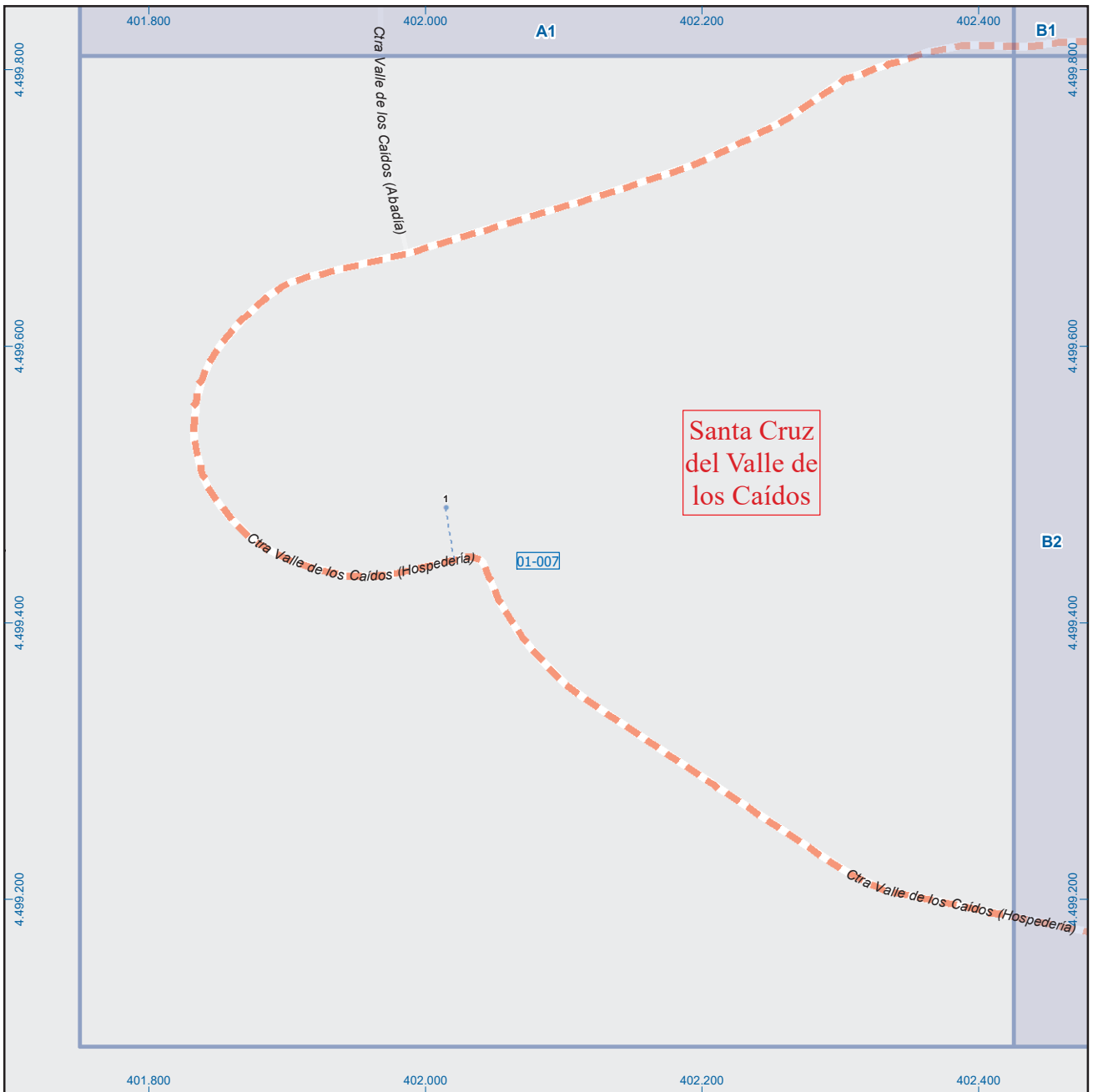
Mapa II - B1



San Lorenzo de El Escorial

Leyenda

	Meco	perímetro y nombre de núcleo de población
	D1-007	límite municipal; sección censal
	M-608	autopistas y autovías; carreteras principales
	M-618	carreteras secundarias; otras carreteras
		sanidad; ayuntamiento; estación cercanías
		línea de ferrocarril; línea de metro ligero
		boca de metro; estación metro ligero
	1	paseillos; número de portal
	Calle	calles; parroquias



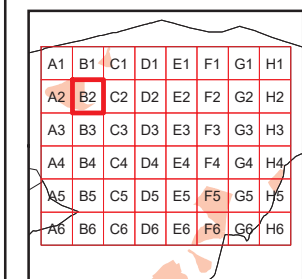
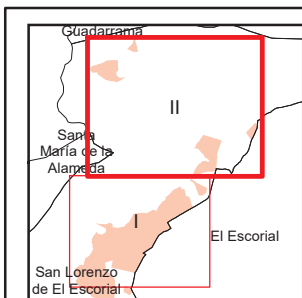
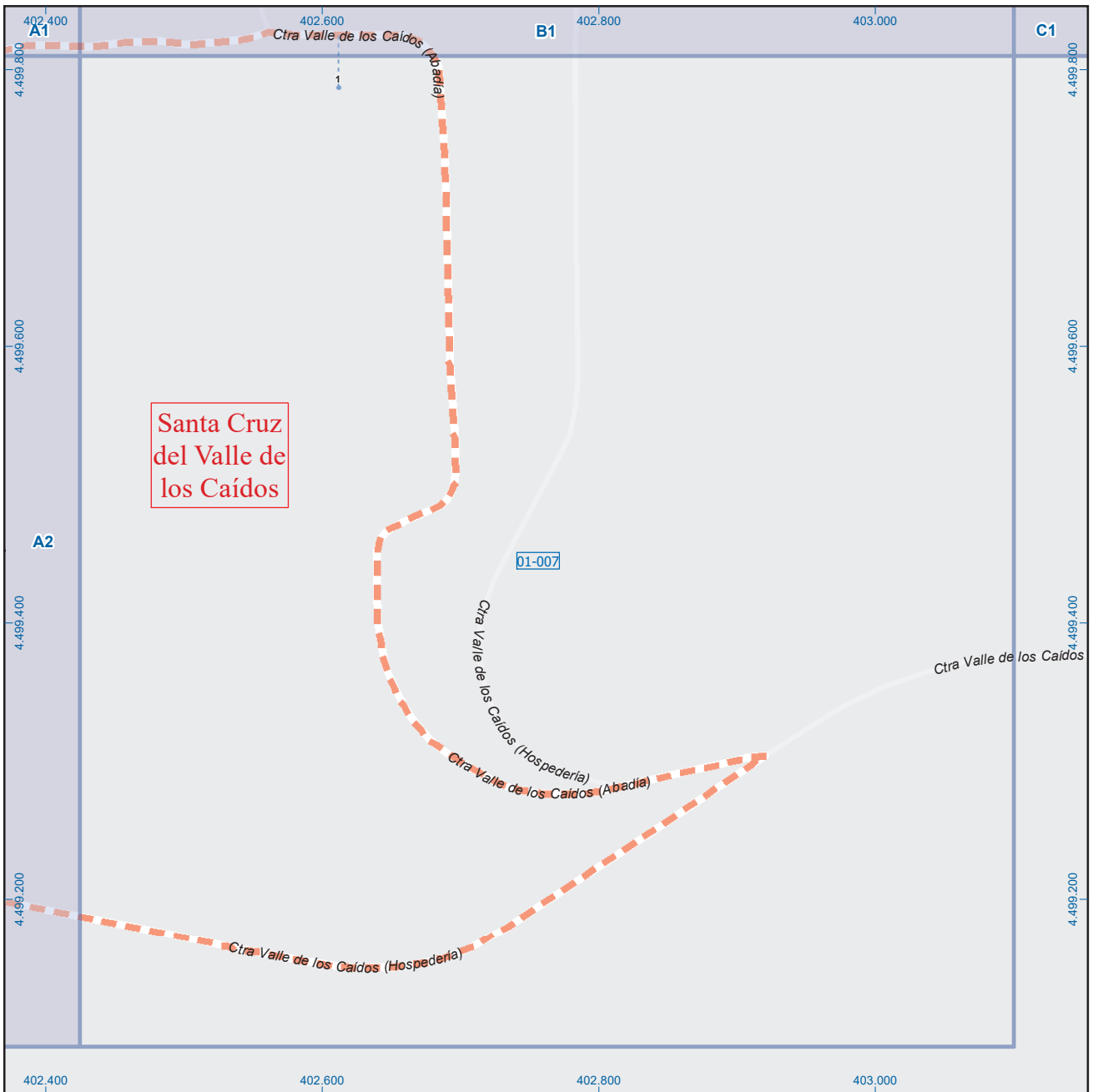
San Lorenzo de El Escorial



Dirección General de Economía
CONSEJERÍA DE ECONOMÍA,
HACIENDA Y EMPLEO



Mapa II - A2



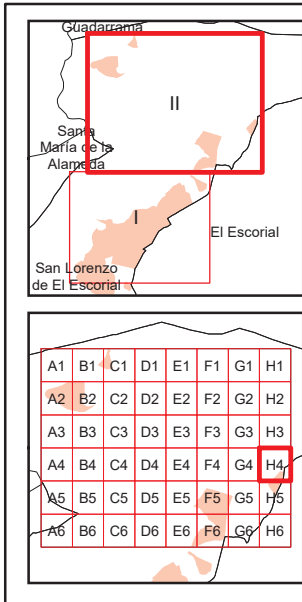
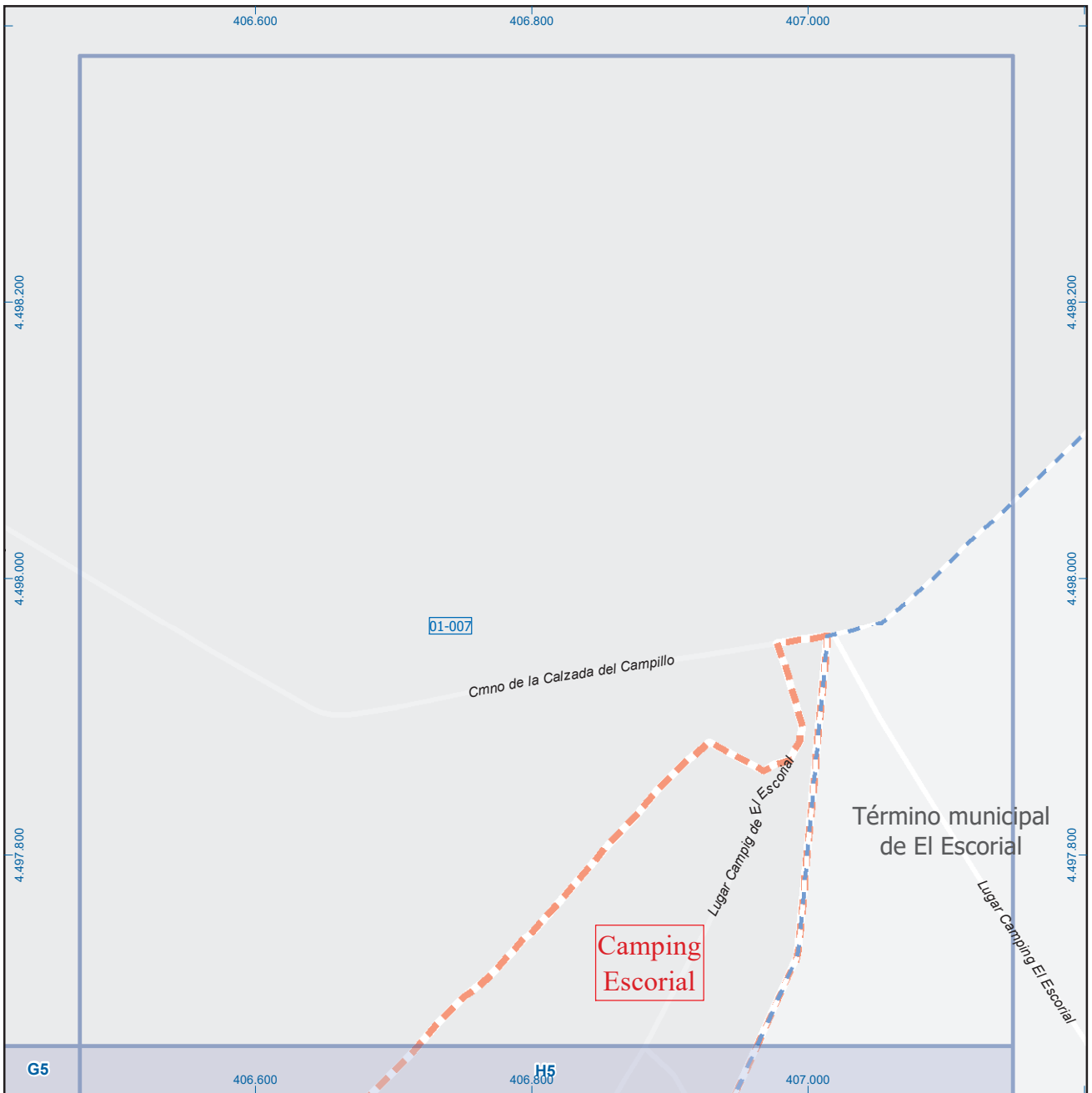
San Lorenzo de El Escorial



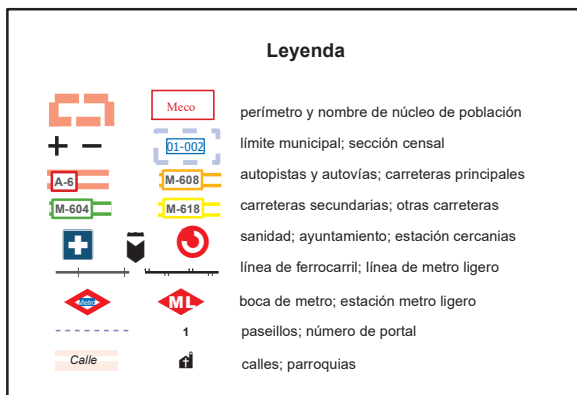
Dirección General de Economía
CONSEJERÍA DE ECONOMÍA,
HACIENDA Y EMPLEO



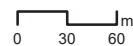
Mapa II - B2



San Lorenzo de El Escorial

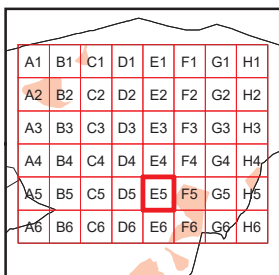
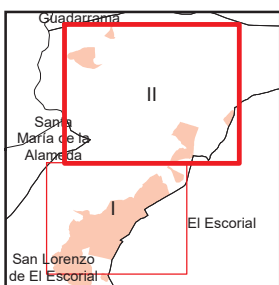
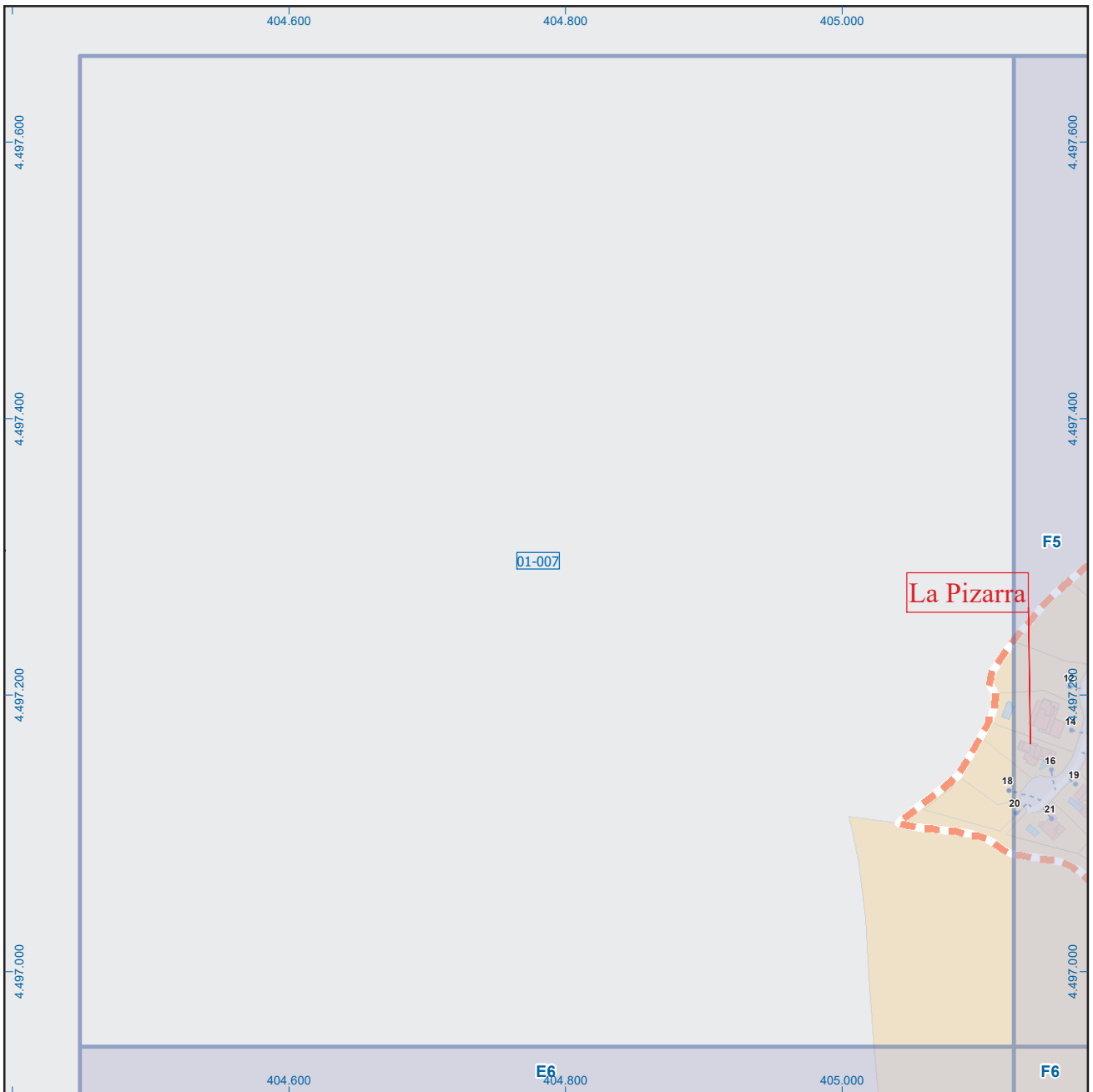


Dirección General de Economía
CONSEJERÍA DE ECONOMÍA,
HACIENDA Y EMPLEO



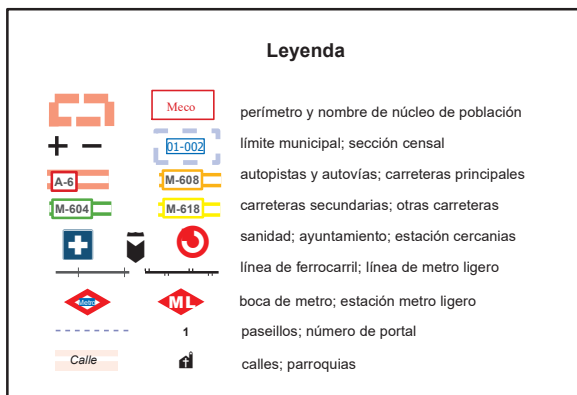
ESCALA GRÁFICA

Mapa II - H4



San Lorenzo de El Escorial

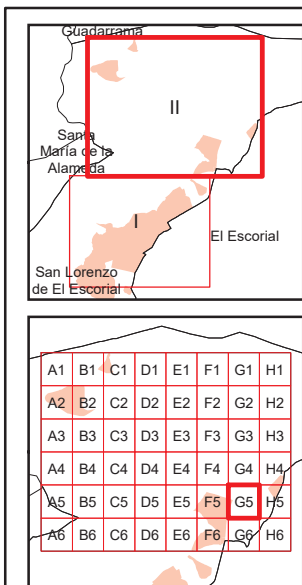
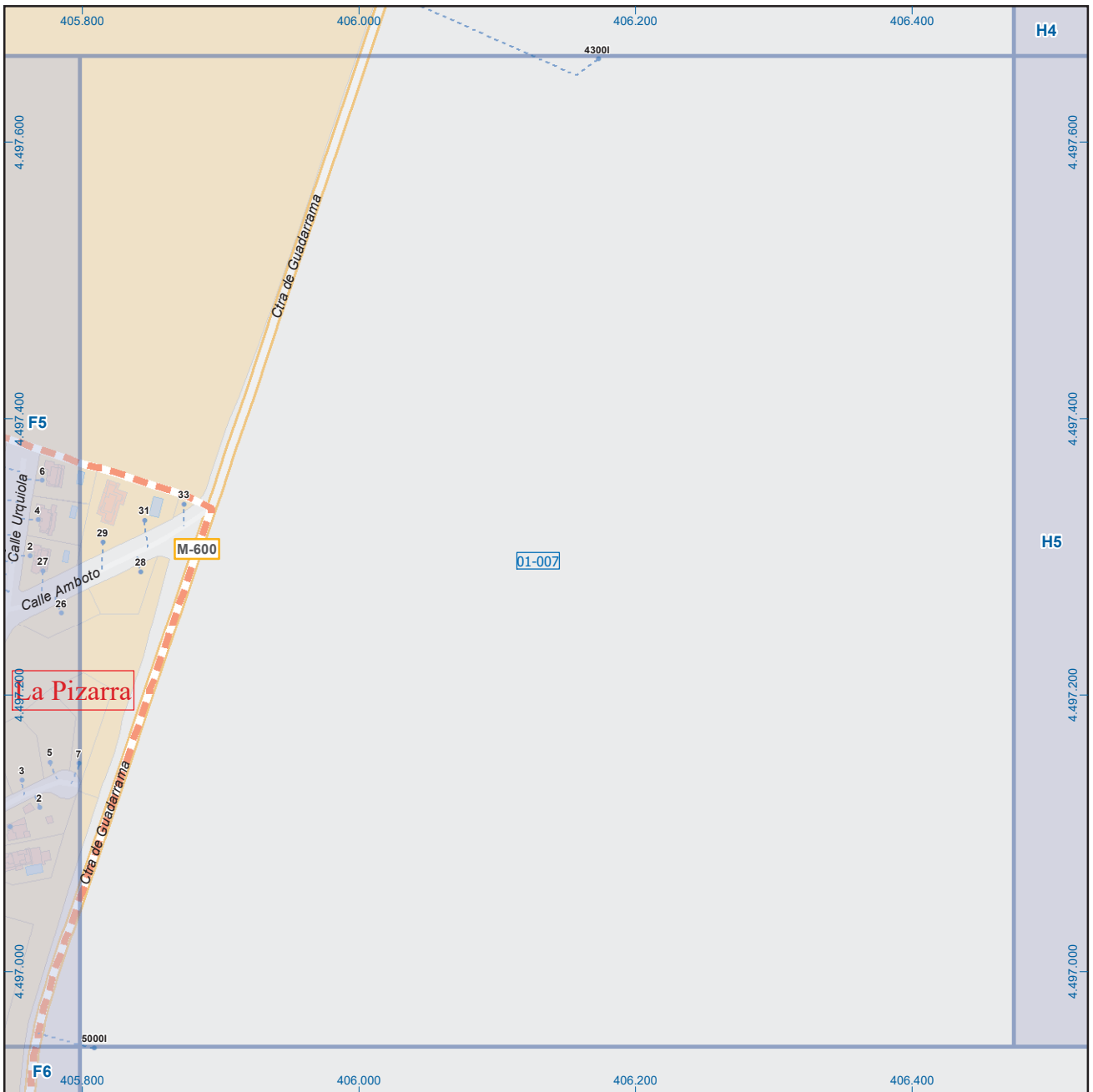
Leyenda



Dirección General de Economía
CONSEJERÍA DE ECONOMÍA,
HACIENDA Y EMPLEO

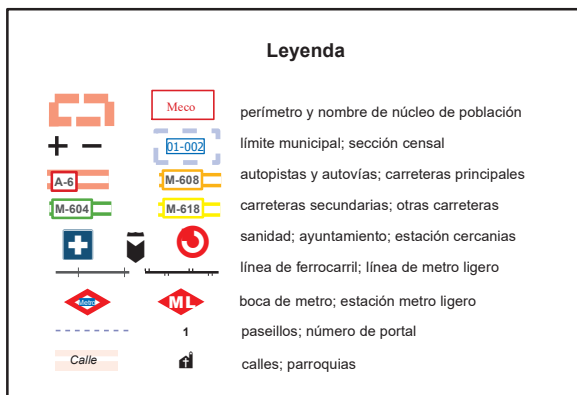


Mapa II - E5



San Lorenzo de El Escorial

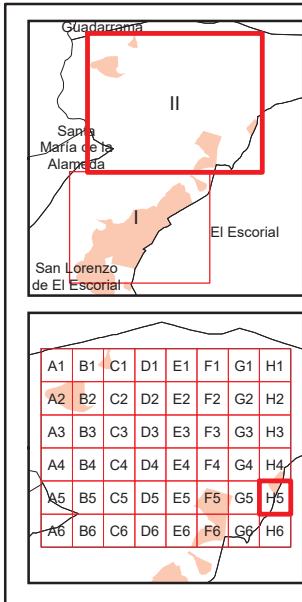
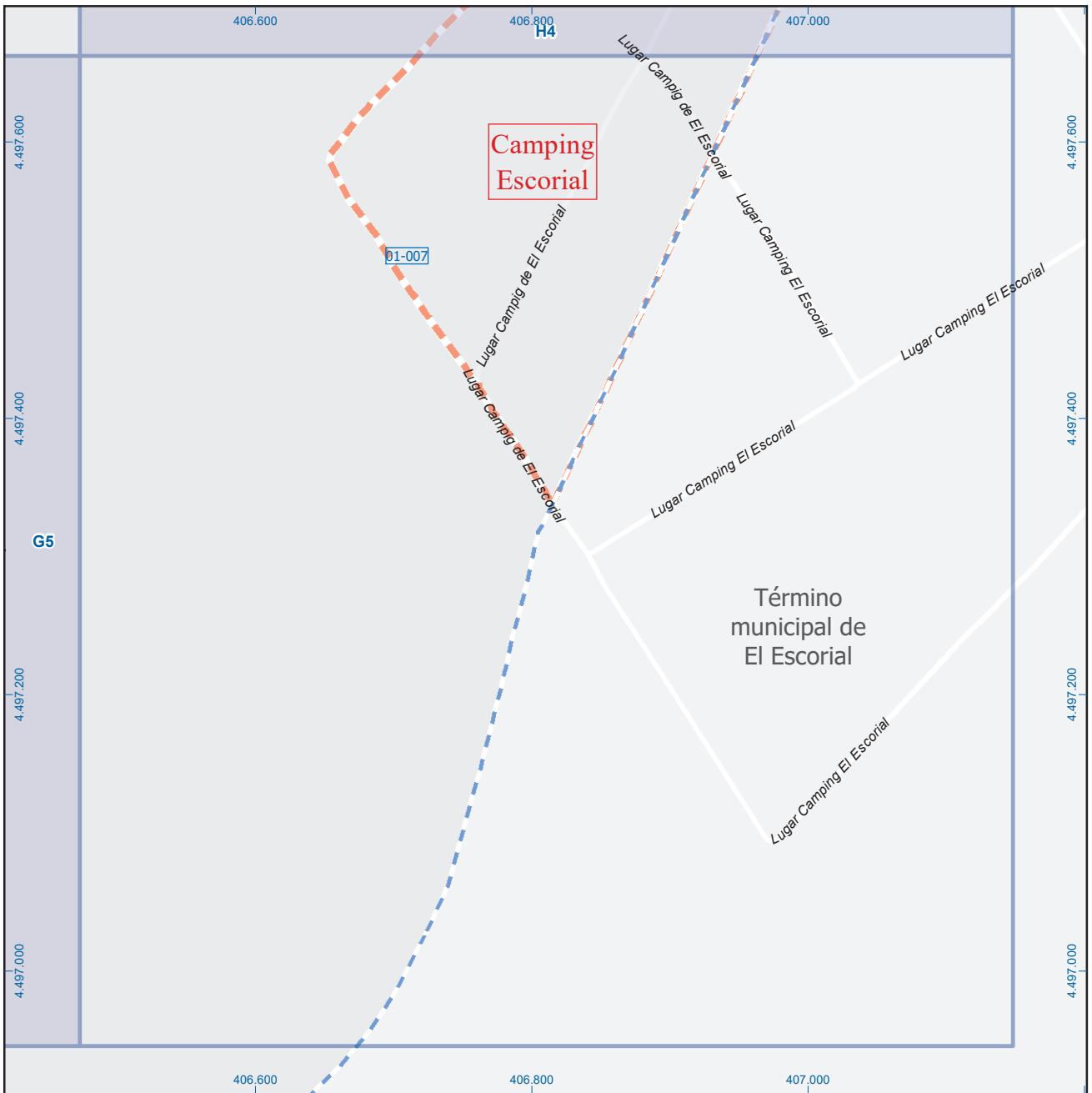
Leyenda



Dirección General de Economía
CONSEJERÍA DE ECONOMÍA,
HACIENDA Y EMPLEO



Mapa II - G5



San Lorenzo de El Escorial

Leyenda

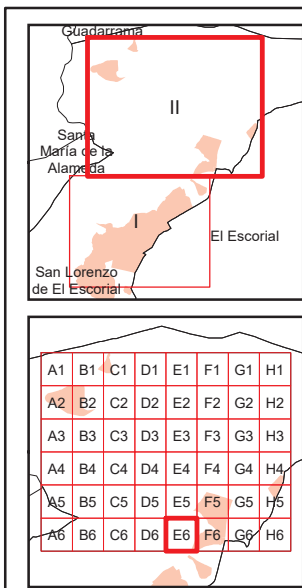
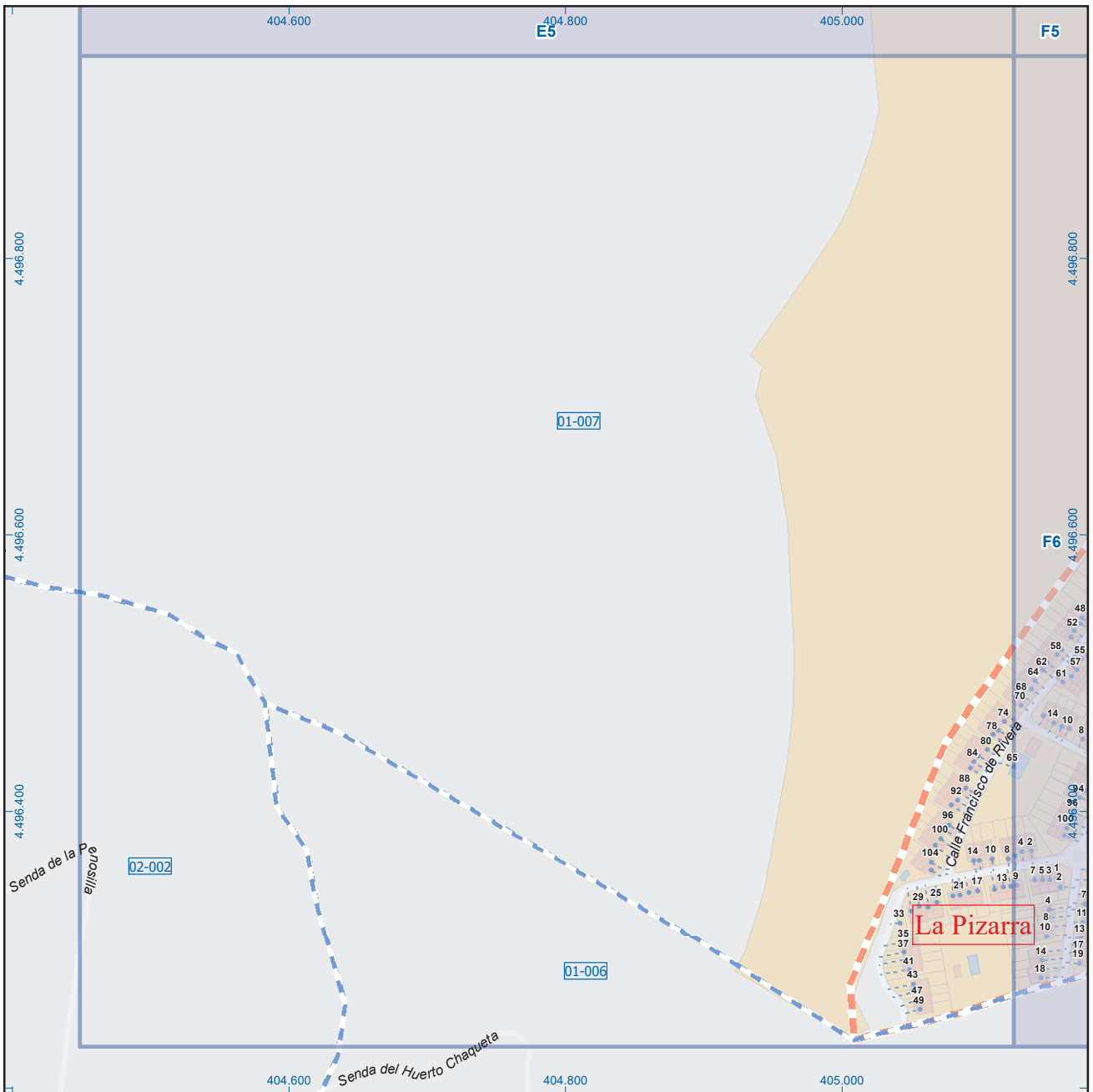
	Meco	perímetro y nombre de núcleo de población
	01-007	límite municipal; sección censal
	M-608	autopistas y autovías; carreteras principales
	M-604	carreteras secundarias; otras carreteras
		sanidad; ayuntamiento; estación cercanías
		línea de ferrocarril; línea de metro ligero
		boca de metro; estación metro ligero
	1	paseillos; número de portal
	Calle	calles; parroquias



Dirección General de Economía
CONSEJERÍA DE ECONOMÍA,
HACIENDA Y EMPLEO

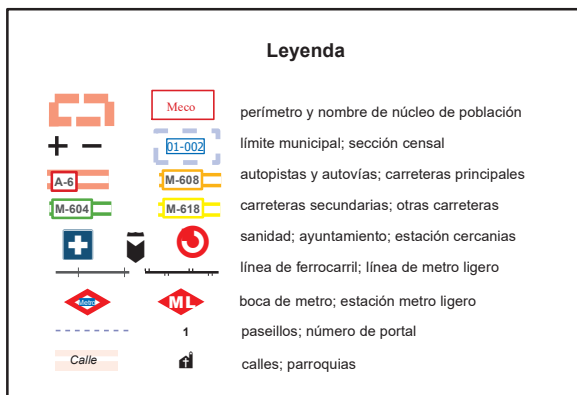


Mapa II - H5



San Lorenzo de El Escorial

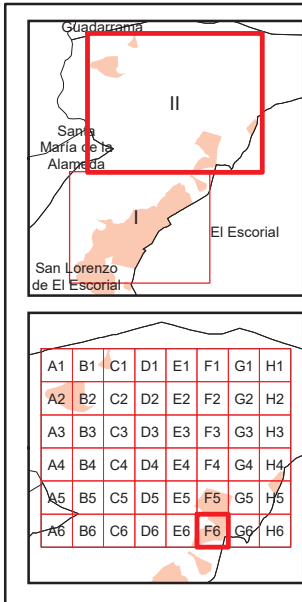
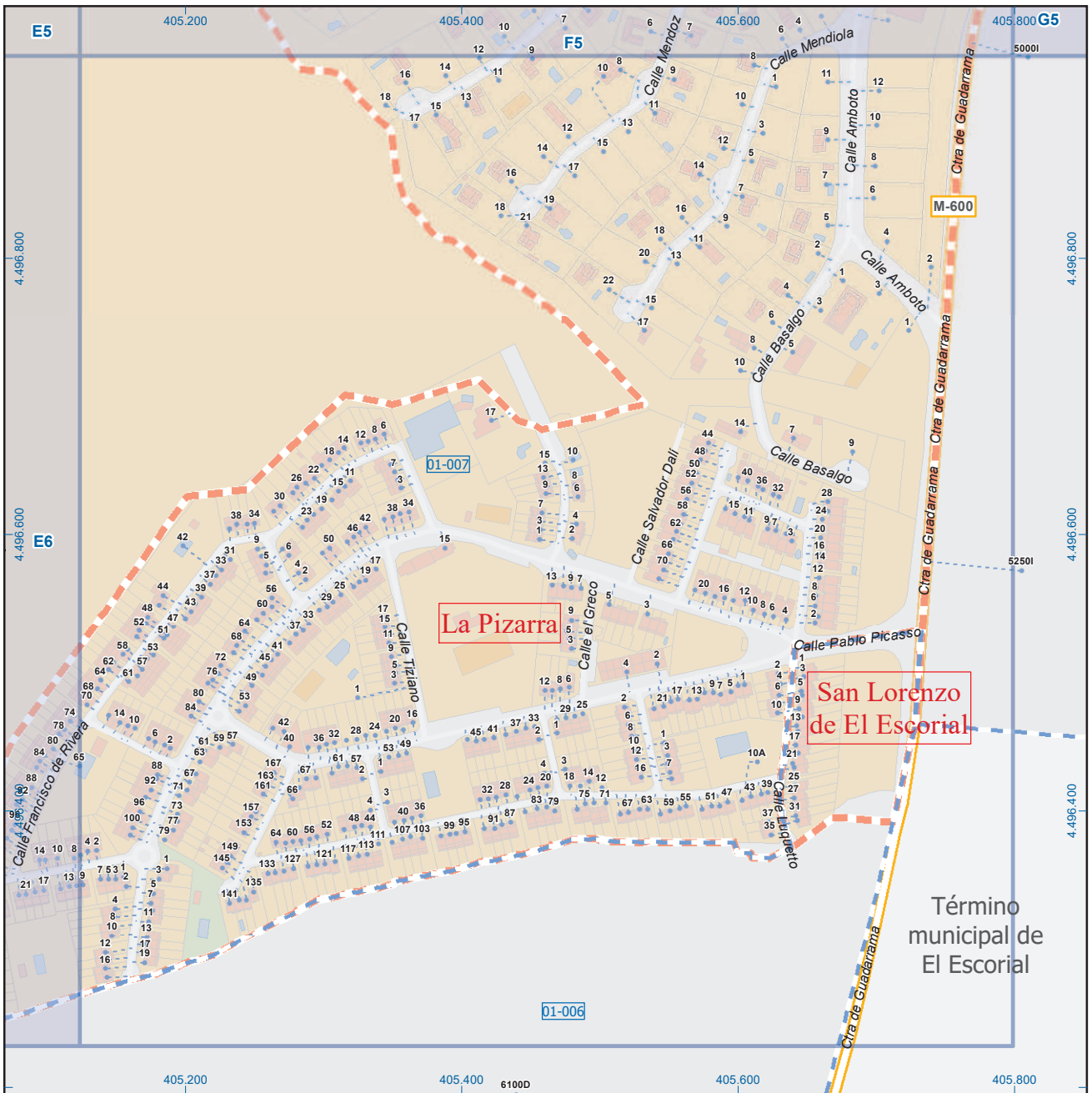
Leyenda



Dirección General de Economía
CONSEJERÍA DE ECONOMÍA,
HACIENDA Y EMPLEO



Mapa II - E6



San Lorenzo de El Escorial

Leyenda

- Meco: perímetro y nombre de núcleo de población
- 01-002: límite municipal; sección censal
- A-6: autopistas y autovías; carreteras principales
- M-604: carreteras secundarias; otras carreteras
- +: sanidad; ayuntamiento; estación cercanías
- +: línea de ferrocarril; línea de metro ligero
- ML: boca de metro; estación metro ligero
- 1: paseillos; número de portal
- Calle: calles; parroquias

Dirección General de Economía
 CONSEJERÍA DE ECONOMÍA,
 HACIENDA Y EMPLEO

