



de Tajuña

PLANO CALLE

Villarejo de Salvanes

Carabaña

Valdaracete

Valdelaguna

Belmonte de Tajo

Villarejo de Salvanes

Fuentidueña de Tajo

Colmenar de Oreja

Villamanrique de Tajo



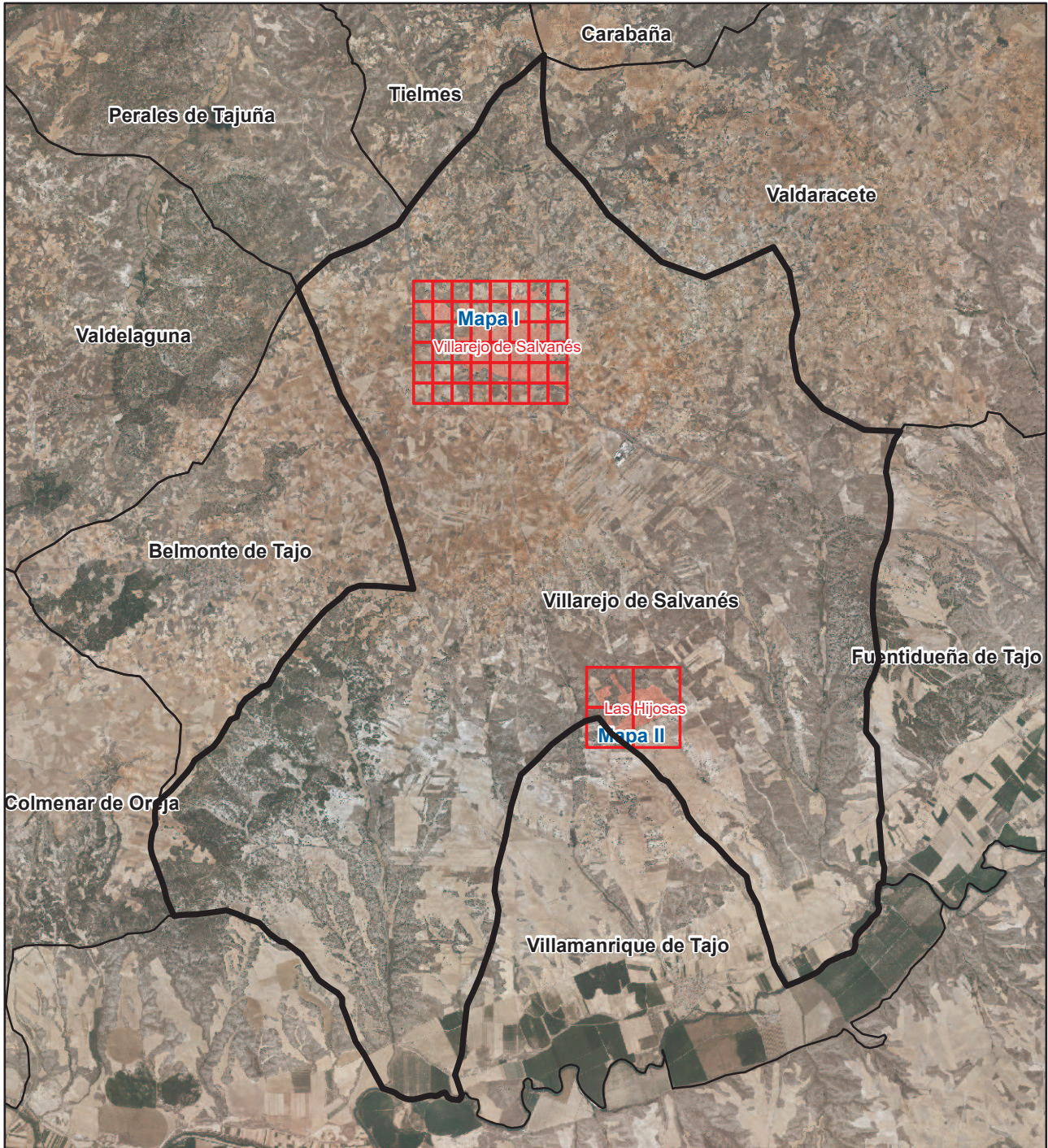
Dirección General de Economía
CONSEJERÍA DE ECONOMÍA,
HACIENDA Y EMPLEO

2024



ESQUEMA DE DISTRIBUCIÓN DEL CALLEJERO POR PLANOS

Villarejo de Salvanes



Literal de Vía	Numeración		Mapa	Hojas
	Desde	Hasta		
Calle de las Acacias			I	H4
Calle de las Acacias	1	21	I	H4
Calle de las Acacias	2	8	I	H4
Calle de las Acacias	16	32	I	H4
Plaza Adolfo Suárez	1	1	I	F4
Plaza Adolfo Suárez	2	6	I	F4
Plaza Adolfo Suárez	7	11	I	F4
Calle de los Almendros	1	5	I	H4
Calle de los Almendros	2	18	I	H4
Calle del Almirante Núñez Iglesias	25	39	I	E5
Calle del Almirante Núñez Iglesias	26	30	I	E5
Calle Alta	1	3	I	F3
Calle Alta	2	12	I	F3
Calle Altillo	1	13	I	F3
Calle Altillo	2	10	I	F3
Calle de Antonio Machado			I	H4
Calle de Antonio Machado	1	21	I	H4
Calle de Antonio Machado	2	20	I	H4
Calle de la Antorcha	1	19	I	D4
Calle de la Antorcha	2	16	I	D4
Cllon Arroya	1	7	I	F4
Cllon Arroya	2	4	I	F4
Calle Autonomía	2	6	I	F4
Calle Autonomía	3	13	I	F4
Calle Autonomía	8	30	I	F3
Calle Autonomía	25	49	I	F3
Calle Ávila	1	5	I	E3
Calle Ávila	2	20	I	E3
Calle Bailén			I	F3
Calle Bailén	1	9	I	F3
Calle Bailén	12	20	I	F3
Calle Barrilleros	1	3	I	F3
Calle Barrilleros	2	2	I	F3
Calle Barrilleros	12	16	I	G3
Calle Barrilleros	13	17	I	G3
Calle Barrio Nuevo	20	32	I	E3
Calle Barrio Nuevo	27	35	I	E3
Calle del Beato Nicanor	1	7	I	F4
Calle del Beato Nicanor	2	16	I	F4
Calle del Beato Nicanor	25	49	I	F3
Calle del Beato Nicanor	38	58	I	F3
Calle Belmonte			I	E4

Literal de Vía	Numeración		Mapa	Hojas
	Desde	Hasta		
Calle Belmonte	1	1	I	E4
Calle Belmonte	2	14	I	E4
Calle de los Caldereros	1	9	I	E3
Calle de los Caldereros	11	19	I	E4
Calle de los Caldereros	12	26	I	E3
Calle de los Caldereros	30	40	I	E4
Calle de Calderón de la Barca			I	E4
Calle de Calderón de la Barca	1	15	I	E4
Calle de Calderón de la Barca	2	16	I	E4
Calle de Calderón de la Barca	17	17	I	D4
Calle de Calderón de la Barca	18	18	I	D4
Trva de la Calle Pilar	1	9	I	G3
Trva de la Calle Pilar	2	12	I	G3
Calle Camino Calvario	1	11	I	G5
Calle Camino Calvario	2	2	I	G5
Calle Cañuelo			I	F2
Calle Cañuelo	1	57	I	F3
Calle Cañuelo	2	50	I	F3
Calle Cañuelo	54	64	I	F2
Calle Cañuelo	59	67	I	F2
Calle Carabaña			I	G3
Calle Carabaña	1	15	I	G3
Calle Carabaña	2	24	I	G3
Calle de los Carrascales			I	H4
Calle de los Carrascales	1	5	I	H4
Calle de los Carrascales	2	4	I	H4
Calle Ciudad Real	1	9	I	D3
Calle Ciudad Real	2	10	I	D3
Calle de Clara Palacios	1	7	I	F4
Calle de Clara Palacios	2	12	I	F4
Calle del Clavel			I	E4
Calle del Clavel	1	3	I	E4
Calle Constitución	1	1	I	F4
Calle Constitución	2	4	I	F4
Calle Constitución	12	14	I	F5
Calle del Convento	1	15	I	F4
Calle de la Cruz	1	17	I	F3
Calle de la Cruz	2	26	I	F3
Avda de los Deportes	1	13	I	D4
Avda de los Deportes	2	14	I	D4
Avda de los Deportes	22	36	I	C4
Avda de los Deportes	23	37	I	C4
Calle de Elena Fraile	1	19	I	E4
Calle de Elena Fraile	2	60	I	E4
Calle de Elena Fraile	19	37	I	E4

Literal de Vía	Numeración		Mapa	Hojas
	Desde	Hasta		
Calle de Elena Fraile	68	76	I	E5
Calle de la Encomienda	7	17	I	G4
Calle de la Encomienda	8	16	I	G4
Calle de la Encomienda	21	31	I	G5
Calle de la Encomienda	28	50	I	G5
Calle de la Encomienda	31	49	I	G5
Calle de la Encomienda	55	75	I	H5
Calle de la Encomienda	62	70	I	H5
Praje Era Torrijo			I	H5
Praje Era Torrijo	1	1	I	H5
Calle de la Ermita	2	2	I	G3
Calle de la Ermita	12	18	I	H4
Calle de la Ermita	13	21	I	H4
Cllon de las Escaleras	1	5	I	F3
Cllon de las Escaleras	2	8	I	F3
Plaza de España	1	2	I	F4
Plaza de España	3	10	I	F4
Plaza de España	11	15	I	F4
Plaza de España	16	18	I	F4
Calle del Esparto	1	11	I	E4
Calle del Espía			I	E3
Calle del Espía	1	21	I	E3
Calle del Espía	2	10	I	E3
Calle de las Flores			I	E4
Calle de las Flores	1	9	I	E4
Calle de las Flores	2	8	I	E4
Calle de la Fragata	1	5	I	F5
Calle de la Fragata	2	10	I	F5
Calle de la Fragata	11	29	I	E5
Calle de la Fragata	18	48	I	E5
Calle de Fray José de San Jacinto	1	3	I	D3
Calle de Fray José de San Jacinto	2	10	I	D3
Calle Fuente Santa	1	1	I	G3
Calle Fuente Santa	2	6	I	G3
Calle de García Lorca	32	38	I	D2
Calle de García Márquez	13	33	I	F5
Calle de García Márquez	16	24	I	F5
Calle de Greco	1	9	I	G4
Calle de Greco	2	10	I	G4
Calle de Greco	25	27	I	G4
Avda de Gregorio Sánchez	1	29	I	F5
Avda de Gregorio Sánchez	2	4	I	F5
Calle Guadalajara			I	E3
Calle Guadalajara	2	38	I	E3
Calle Guadalajara	3	9	I	E3

Literal de Vía	Numeración		Mapa	Hojas
	Desde	Hasta		
Calle del Hospital	1	9	I	F3
Calle del Hospital	2	16	I	F3
Calle de las Huertas	1	29	I	G4
Calle de las Huertas	2	32	I	G4
Calle de la Iglesia			I	F4
Calle de la Iglesia	1	13	I	F4
Calle de Jacinto Benavente	1	19	I	G4
Calle de Jacinto Benavente	2	14	I	G4
Calle de José Domingo Ayuso	1	25	I	G4
Calle de José Echegaray	7	9	I	G3
Calle de José Echegaray	12	22	I	G3
Calle de Juan de Austria	1	1	I	F5
Calle de Juan de Austria	2	8	I	F5
Calle de Juan de Austria	7	13	I	E5
Calle de Juan de Austria	13	13	I	E5
Calle de Juan Ozollo	1	15	I	F3
Calle de Juan Ozollo	2	12	I	F3
Plaza del Juego de Bolos			I	F3
Plaza del Juego de Bolos	1	3	I	F3
Plaza del Juego de Bolos	4	7	I	F3
Calle de Lepanto	1	9	I	F4
Calle de Lepanto	2	8	I	F4
Calle Levante	1	23	I	G5
Calle Levante	2	38	I	G5
Cllon Linajes	1	5	I	F3
Cllon Linajes	2	4	I	F3
Calle de los Lirios	1	1	I	E4
Calle de los Lirios	2	2	I	E4
Calle de Lope de Vega	2	4	I	D4
Calle de Luis de Requesens			I	E5
Calle de Luis de Requesens	9	15	I	E5
Calle de Luis de Requesens	20	20	I	E5
Calle de Luis de Requesens	24	24	I	E5
Calle de la Luna	1	23	I	G4
Calle de la Luna	2	22	I	G4
Ctra M-316			I	A3
Ctra M-404			I	D5
Ctra M-404	50	50	I	D5
Calle Madrid	1	5	I	E3
Calle Madrid	2	10	I	E3
Calle de las Margaritas	2	6	I	E4
Avda de Mariano Díaz			I	C4
Avda de Mariano Díaz	1	21	I	D4
Avda de Mariano Díaz	2	20	I	D4
Avda de Mariano Díaz	22	26	I	C4

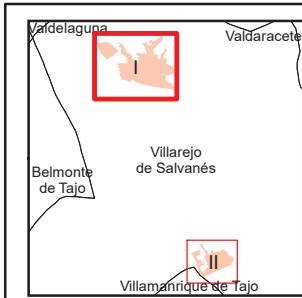
Literal de Vía	Numeración		Mapa	Hojas
	Desde	Hasta		
Avda de Mariano Díaz	29	35	I	C4
Calle de la Marina Española			I	E5
Calle de la Marina Española			I	E4
Calle de la Marina Española	28	28	I	E5
Calle de la Marina Española	30	38	I	E4
Calle de la Marina Española	31	35	I	E5
Calle de la Marina Española	45	55	I	E4
Calle Mayor			I	G3
Calle Mayor	1	17	I	F4
Calle Mayor	2	36	I	F4
Calle Mayor	17	29	I	F4
Calle Mayor	47	73	I	G3
Calle Mayor	60	112	I	G3
Calle de los Mesones			I	F4
Calle de los Mesones	1	7	I	F4
Calle de Miguel de Cervantes			I	E5
Calle de Miguel de Cervantes	6	8	I	E5
Calle de Miguel de Cervantes	9	17	I	E5
Calle de Miguel Hernández			I	D3
Calle de Miguel Hernández	1	1	I	D3
Calle de Miguel Hernández	2	4	I	D3
Calle Mojón del Rey	1	15	I	F3
Calle Mojón del Rey	2	14	I	F3
Cllon de los Molinos	1	3	I	E4
Calle de los Nardos			I	E4
Calle de los Nardos	1	3	I	E4
Calle de los Nardos	2	14	I	E4
Calle de los Navegantes	1	7	I	E5
Calle de los Navegantes	2	10	I	E5
Calle del Nogal	5	7	I	H4
Calle Nueva	1	13	I	E4
Calle del Obispo Gregorio Martínez	1	9	I	G3
Calle del Obispo Gregorio Martínez	2	16	I	G3
Calle del Obispo Gregorio Martínez	20	24	I	G3
Calle de la Olimpiada	1	19	I	D4
Calle de la Olimpiada	2	22	I	D4
Cllon de Oriente	1	23	I	G4
Cllon de Oriente	2	24	I	G4
Calle de Ortega y Gasset	2	8	I	G5
Calle Oscura	1	27	I	F3
Calle Oscura	2	40	I	F3
Cllon Oscura	1	5	I	F3
Cllon Oscura	2	8	I	F3
Urb de Pablo Iglesias			I	E4
Urb de Pablo Iglesias	1	1	I	E4

Literal de Vía	Numeración		Mapa	Hojas
	Desde	Hasta		
Urb de Pablo Iglesias	2	8	I	E4
Urb de Pablo Iglesias	9	15	I	E4
Calle de Pablo Neruda	1	3	I	D3
Calle de Pablo Neruda	2	12	I	D3
Calle la Paloma	1	19	I	F3
Calle la Paloma	2	10	I	F3
Plaza Pedregosa	1	4	I	G4
Plaza Pedregosa	5	10	I	G4
Calle Perales	1	3	I	D3
Calle Perales	2	18	I	D3
Calle Pesebrejo	1	33	I	G3
Calle Pesebrejo	2	2	I	G3
Calle Pesebrejo	2	22	I	G3
Cllon Pesebrejo	1	11	I	G3
Cllon Pesebrejo	2	2	I	G3
Calle de los Picaportes	1	11	I	F4
Calle de los Picaportes	2	20	I	F4
Calle de los Picaportes	11	19	I	F4
Calle del Pilar	1	9	I	G3
Calle del Pilar	2	12	I	G3
Calle del Pingüino	1	9	I	G5
Calle del Pingüino	2	2	I	G5
Calle del Pozo Hondón	1	1	I	G3
Calle del Pozo Marcos			I	H4
Calle del Pozo Marcos	1	45	I	G4
Calle del Pozo Marcos	2	18	I	G4
Calle del Pozo Marcos	22	32	I	H4
Calle del Pozo Marcos	32	46	I	H4
Calle del Pozo Marcos	53	55	I	H4
Cllon del Pozo Marcos	6	6	I	G4
Calle de la Pradera	1	11	I	H4
Calle de Ramón y Cajal	1	15	I	G4
Calle de Ramón y Cajal	2	8	I	G4
Cllon de las Recas	1	17	I	G4
Cllon de las Recas	2	6	I	G4
Calle del Río Alberche	2	20	II	A1
Calle del Río Duero	28	30	II	B2
Calle del Río Ebro			II	A1
Calle del Río Ebro	2	2	II	A2
Calle del Río Ebro	5	5	II	A1
Calle del Río Genil	3	13	II	B1
Calle del Río Genil	6	6	II	B1
Calle del Río Guadalquivir			II	A2
Calle del Río Guadalquivir			II	B1
Calle del Río Guadalquivir	1	1	II	A2

Literal de Vía	Numeración		Mapa	Hojas
	Desde	Hasta		
Calle del Río Guadalquivir	3	7	II	B2
Calle del Río Guadalquivir	6	10	II	B2
Calle del Río Guadalquivir	15	19	II	B1
Calle del Río Guadalquivir	18	22	II	B1
Calle del Río Guadalquivir	23	23	II	B1
Calle del Río Guadiana			II	A1
Calle del Río Guadiana	5	15	II	A1
Calle del Río Guadiana	10	18	II	A1
Calle del Río Jarama	5	5	II	B2
Calle del Río Jarama	10	10	II	B2
Calle del Río Jarama	13	15	II	B2
Calle del Río Jarama	14	18	II	B2
Calle del Río Júcar	13	21	II	B2
Calle del Río Miño	12	12	II	A2
Calle del Río Miño	18	18	II	A2
Calle del Río Miño	27	29	II	A2
Calle del Río Nalón	24	28	II	B2
Calle del Río Segura			II	A2
Calle del Río Segura	2	6	II	A2
Calle del Río Segura	5	7	II	A2
Calle del Río Segura	13	13	II	A2
Calle del Río Sil	1	3	II	B1
Calle del Río Sil	2	2	II	B1
Calle del Río Tajo			II	A2
Calle del Río Tajo	11	23	II	A2
Calle del Río Tajo	29	29	II	A2
Calle de Samuel Baltes	15	59	I	E4
Calle de Samuel Baltes	20	28	I	E4
Calle de Samuel Baltes	28	54	I	E4
Calle de Samuel Baltes	54	56	I	E4
Calle de Samuel Baltes	62	82	I	D3
Calle de Samuel Baltes	75	93	I	D3
Calle de Samuel Baltes	82	92	I	D3
Calle de San Andrés	1	17	I	F4
Calle de San Andrés	2	14	I	F4
Calle de San Cristóbal	1	17	I	G5
Calle de San Cristóbal	2	8	I	G5
Plaza de San Francisco	1	2	I	F4
Calle de San Isidro	1	21	I	G4
Calle de San Isidro	2	16	I	G4
Calle de San José			I	F4
Calle de San José			I	F5
Calle de San José	1	15	I	F4
Calle de San José	2	4	I	F4
Calle de San José	12	12	I	F5

Literal de Vía	Numeración		Mapa	Hojas
	Desde	Hasta		
Calle de San José	29	31	I	F5
Calle de San José	31	41	I	F5
Calle de San Juan	1	33	I	G4
Calle de San Juan	2	24	I	G4
Calle de San Juan	24	28	I	G4
Calle de San Roque	1	5	I	E4
Calle de San Roque	2	6	I	E4
Calle de San Roque	11	15	I	D4
Calle de San Roque	16	30	I	D4
Calle de San Sebastián	1	17	I	F3
Calle de San Sebastián	2	26	I	F3
Calle Sancho Panza			I	F5
Calle Sancho Panza	1	3	I	F5
Calle de Santa Cecilia	1	1	I	H5
Calle de Santa Cecilia	2	10	I	H5
Avda de Santa Elena			I	C2
Avda de Santa Elena	1	1	I	C2
Calle de Santa María			I	H4
Calle de Santa María	1	15	I	H4
Calle de Santa María	2	18	I	H4
Calle Segovia	1	5	I	E3
Calle Silo	1	19	I	G5
Calle Silo	2	24	I	G5
Calle Soria	1	15	I	E3
Calle Soria	2	16	I	E3
Cmno Tamborilero			I	F2
Cmno Tamborilero	471	471	I	F2
Cllon de las Tejas			I	G3
Cllon de las Tejas	2	4	I	G3
Calle Toril	1	21	I	E4
Calle Toril	2	6	I	E4
Calle Toril	20	22	I	E5
Calle Valdecañas	1	11	I	G3
Calle Valdecañas	2	10	I	G3
Calle Valdelaguna	1	3	I	D3
Calle Valdelaguna	2	10	I	D3
Calle del Valle de San Pedro	1	13	I	G4
Calle del Valle de San Pedro	2	28	I	G4
Calle de Velázquez	1	21	I	G4
Calle de Velázquez	4	42	I	G4
Calle de la Victoria	1	13	I	F4
Calle de la Victoria	2	16	I	F4
Calle del Viso	1	13	I	D4
Calle del Viso	4	10	I	D4
Calle del Viso	13	15	I	D4

Literal de Vía	Numeración		Mapa	Hojas
	Desde	Hasta		
Calle Yaserías			I	G3
Calle Yaserías	1	23	I	G3
Calle Yaserías	2	14	I	G3
Calle de Zurbarán			I	G4
Calle de Zurbarán	1	21	I	G4
Calle de Zurbarán	2	22	I	G4

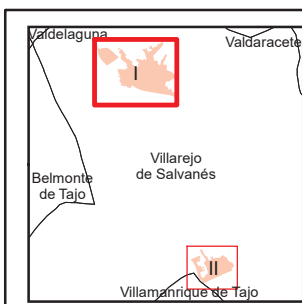
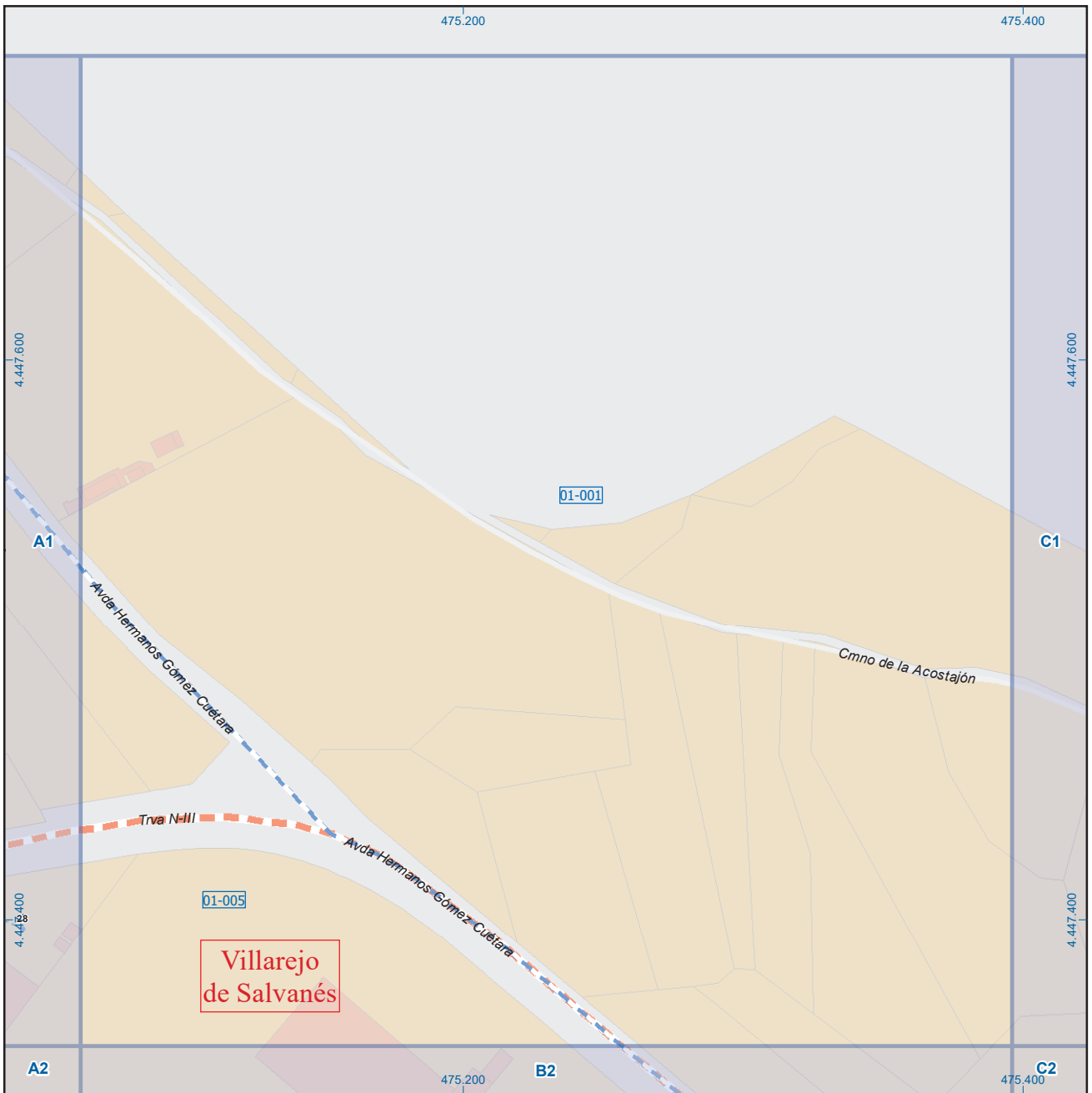


A1	B1	C1	D1	E1	F1	G1	H1
A2	B2	C2	D2	E2	F2	G2	H2
A3	B3	C3	D3	E3	F3	G3	H3
A4	B4	C4	D4	E4	F4	G4	H4
A5	B5	C5	D5	E5	F5	G5	H5
A6	B6	C6	D6	E6	F6	G6	H6

Villarejo de Salvanés

Leyenda

- Meco: perímetro y nombre de núcleo de población
- 01-002: límite municipal; sección censal
- A-6: autopistas y autovías; carreteras principales
- M-604: carreteras secundarias; otras carreteras
- +: sanidad; ayuntamiento; estación cercanías
- +: línea de ferrocarril; línea de metro ligero
- M: boca de metro; estación metro ligero
- 1: paseillos; número de portal
- Calle: calles; parroquias



A1	B1	C1	D1	E1	F1	G1	H1
A2	B2	C2	D2	E2	F2	G2	H2
A3	B3	C3	D3	E3	F3	G3	H3
A4	B4	C4	D4	E4	F4	G4	H4
A5	B5	C5	D5	E5	F5	G5	H5
A6	B6	C6	D6	E6	F6	G6	H6

Villarejo de Salvanés


Leyenda

- Meco: perímetro y nombre de núcleo de población
- 01-002: límite municipal; sección censal
- A-6: autopistas y autovías; carreteras principales
- M-604, M-608, M-618: carreteras secundarias; otras carreteras
- +: sanidad; ayuntamiento; estación cercanías
- : línea de ferrocarril; línea de metro ligero
- : boca de metro; estación metro ligero
- 1: paseillos; número de portal
- Calle: calles; parroquias


 Dirección General de Economía
 CONSEJERÍA DE ECONOMÍA,
 HACIENDA Y EMPLEO


 ESCALA GRÁFICA

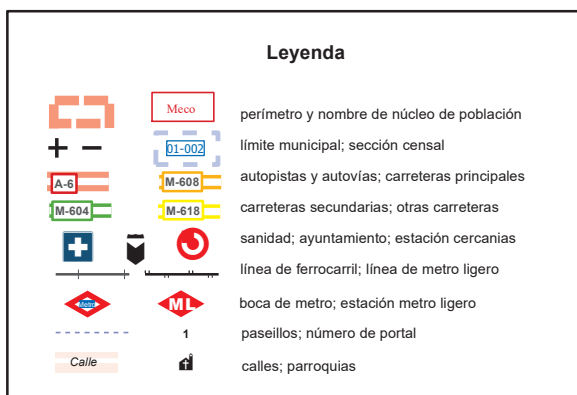
Mapa I - B1



A1	B1	C1	D1	E1	F1	G1	H1
A2	B2	C2	D2	E2	F2	G2	H2
A3	B3	C3	D3	E3	F3	G3	H3
A4	B4	C4	D4	E4	F4	G4	H4
A5	B5	C5	D5	E5	F5	G5	H5
A6	B6	C6	D6	E6	F6	G6	H6

Villarejo de Salvanés

Leyenda

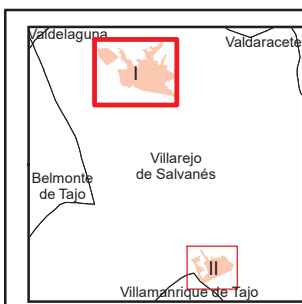
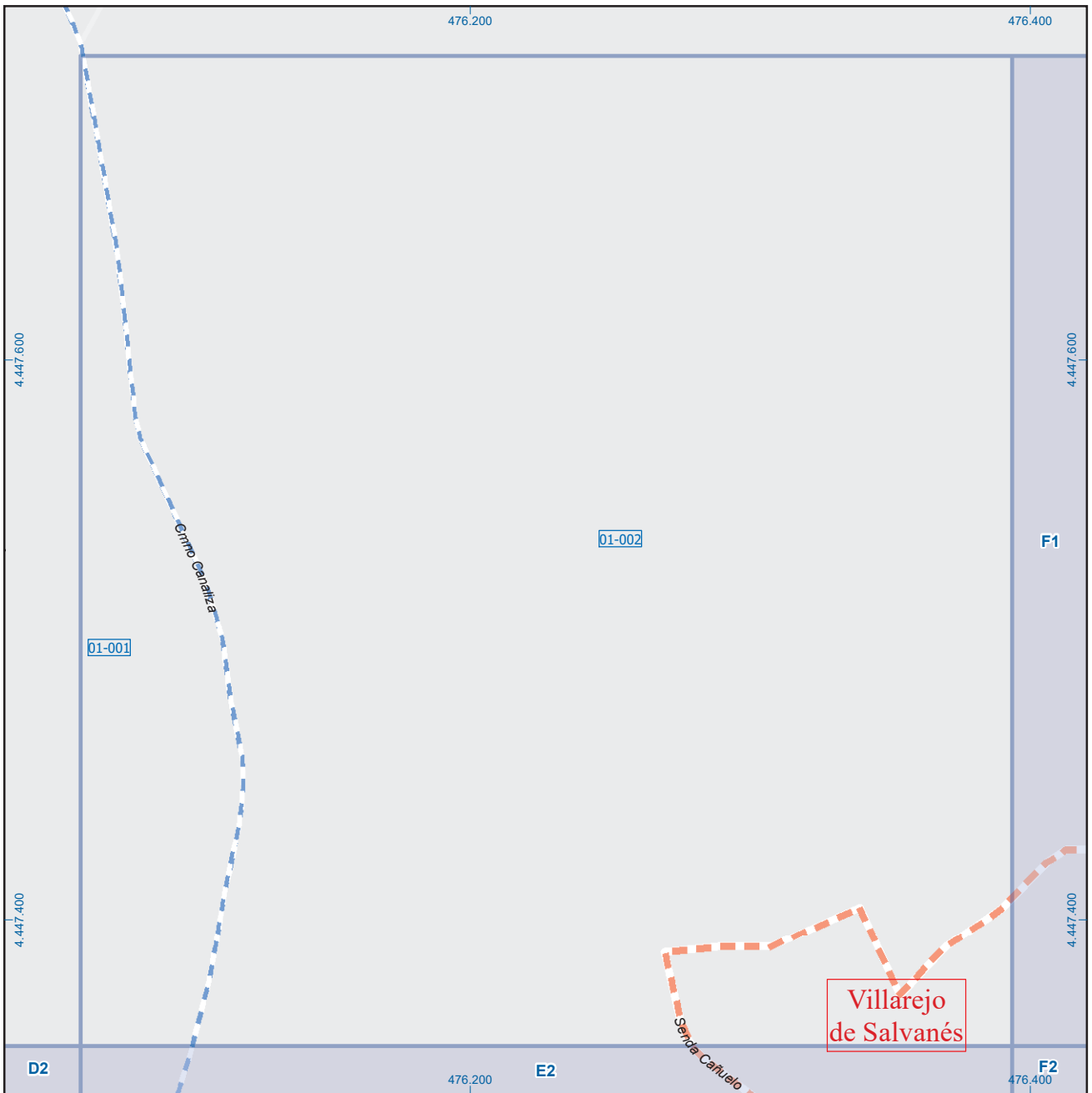


Dirección General de Economía
CONSEJERÍA DE ECONOMÍA,
HACIENDA Y EMPLEO



ESCALA GRÁFICA

Mapa I - C1

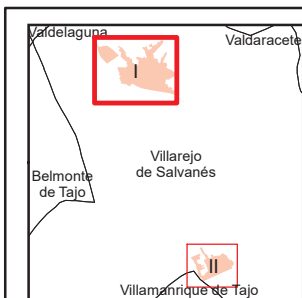
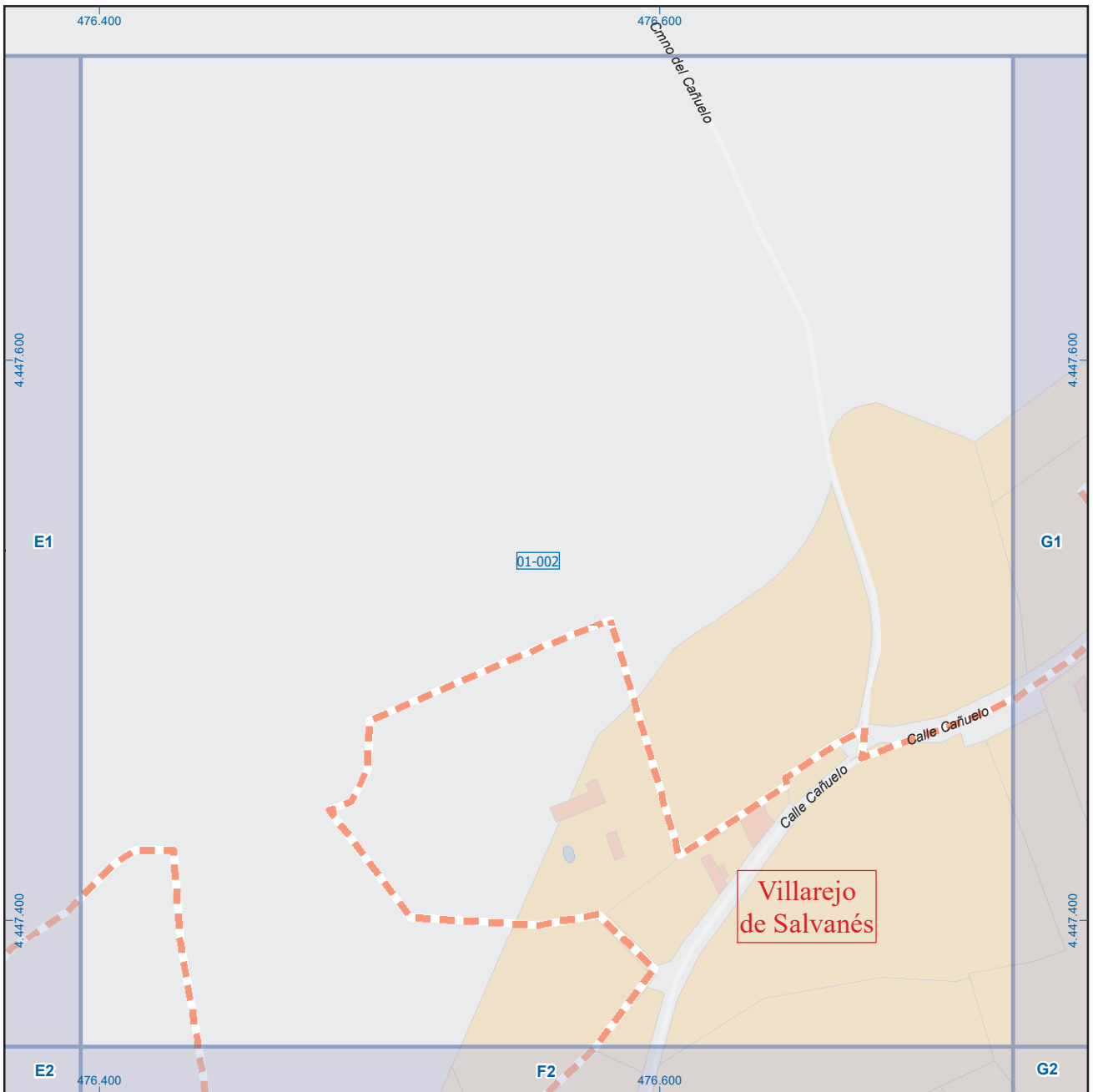


A1	B1	C1	D1	E1	F1	G1	H1
A2	B2	C2	D2	E2	F2	G2	H2
A3	B3	C3	D3	E3	F3	G3	H3
A4	B4	C4	D4	E4	F4	G4	H4
A5	B5	C5	D5	E5	F5	G5	H5
A6	B6	C6	D6	E6	F6	G6	H6

Villarejo de Salvánés

Leyenda

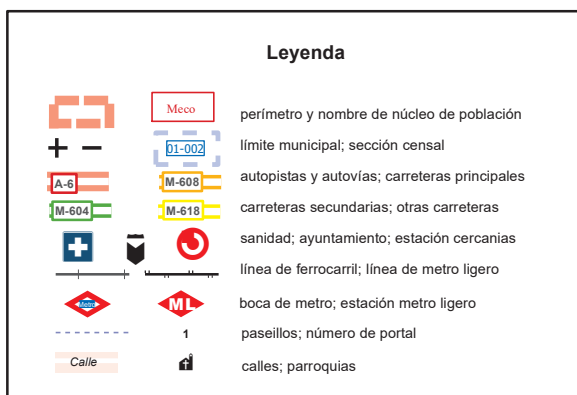
- Meco: perímetro y nombre de núcleo de población
- 01-002: límite municipal; sección censal
- A-6: autopistas y autovías; carreteras principales
- M-604: carreteras secundarias; otras carreteras
- M-608: carreteras secundarias; otras carreteras
- M-618: carreteras secundarias; otras carreteras
- +: sanidad; ayuntamiento; estación cercanías
- : línea de ferrocarril; línea de metro ligero
- M: boca de metro; estación metro ligero
- 1: paseillos; número de portal
- Calle: calles; parroquias



A1	B1	C1	D1	E1	F1	G1	H1
A2	B2	C2	D2	E2	F2	G2	H2
A3	B3	C3	D3	E3	F3	G3	H3
A4	B4	C4	D4	E4	F4	G4	H4
A5	B5	C5	D5	E5	F5	G5	H5
A6	B6	C6	D6	E6	F6	G6	H6

Villarejo de Salvánés

Legenda

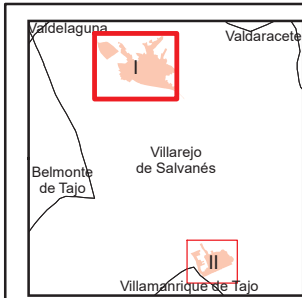
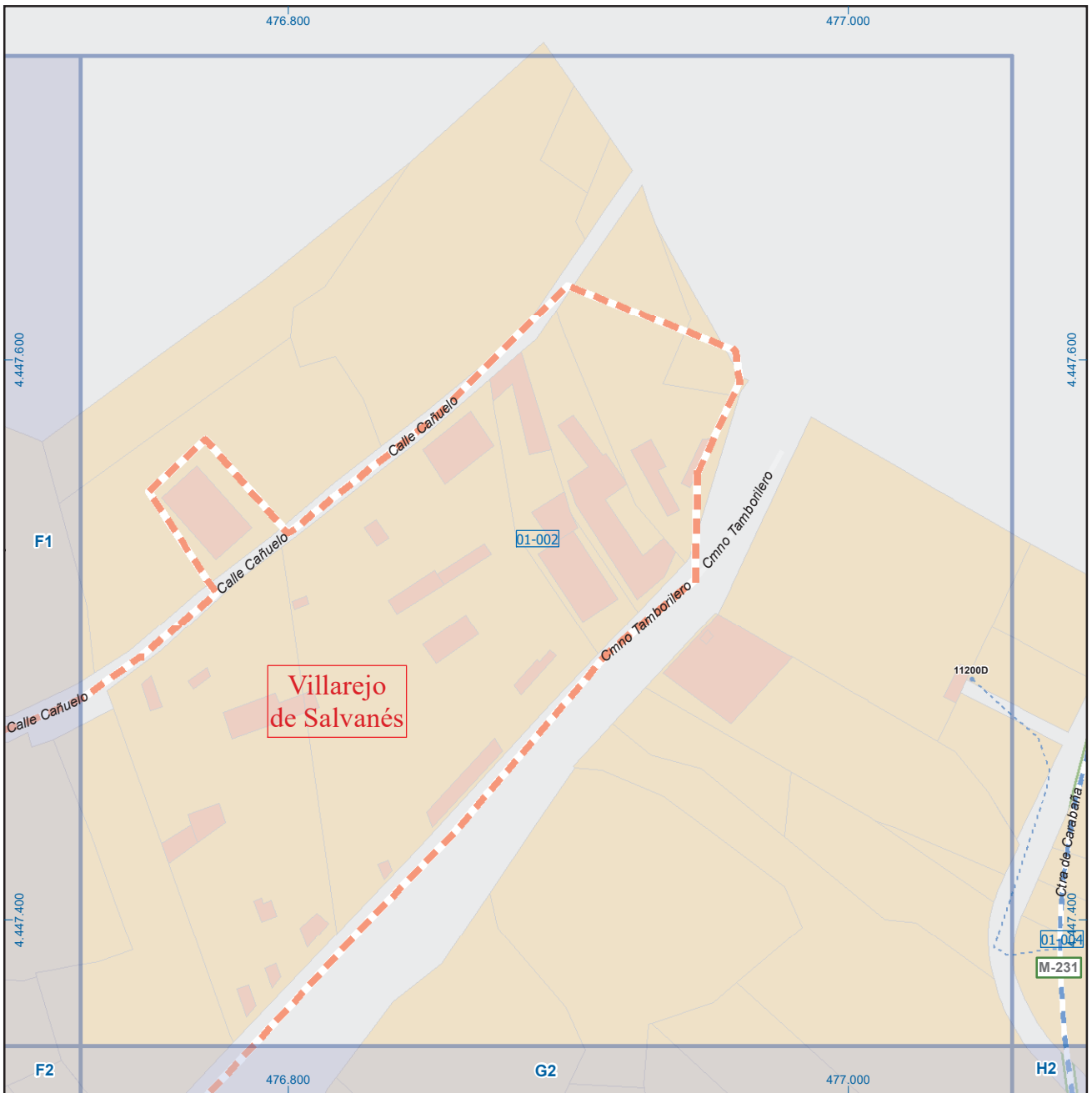


Dirección General de Economía
CONSEJERÍA DE ECONOMÍA,
HACIENDA Y EMPLEO



ESCALA GRÁFICA

Mapa I - F1



A1	B1	C1	D1	E1	F1	G1	H1
A2	B2	C2	D2	E2	F2	G2	H2
A3	B3	C3	D3	E3	F3	G3	H3
A4	B4	C4	D4	E4	F4	G4	H4
A5	B5	C5	D5	E5	F5	G5	H5
A6	B6	C6	D6	E6	F6	G6	H6

Villarejo de Salvánés

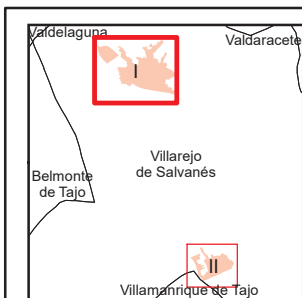
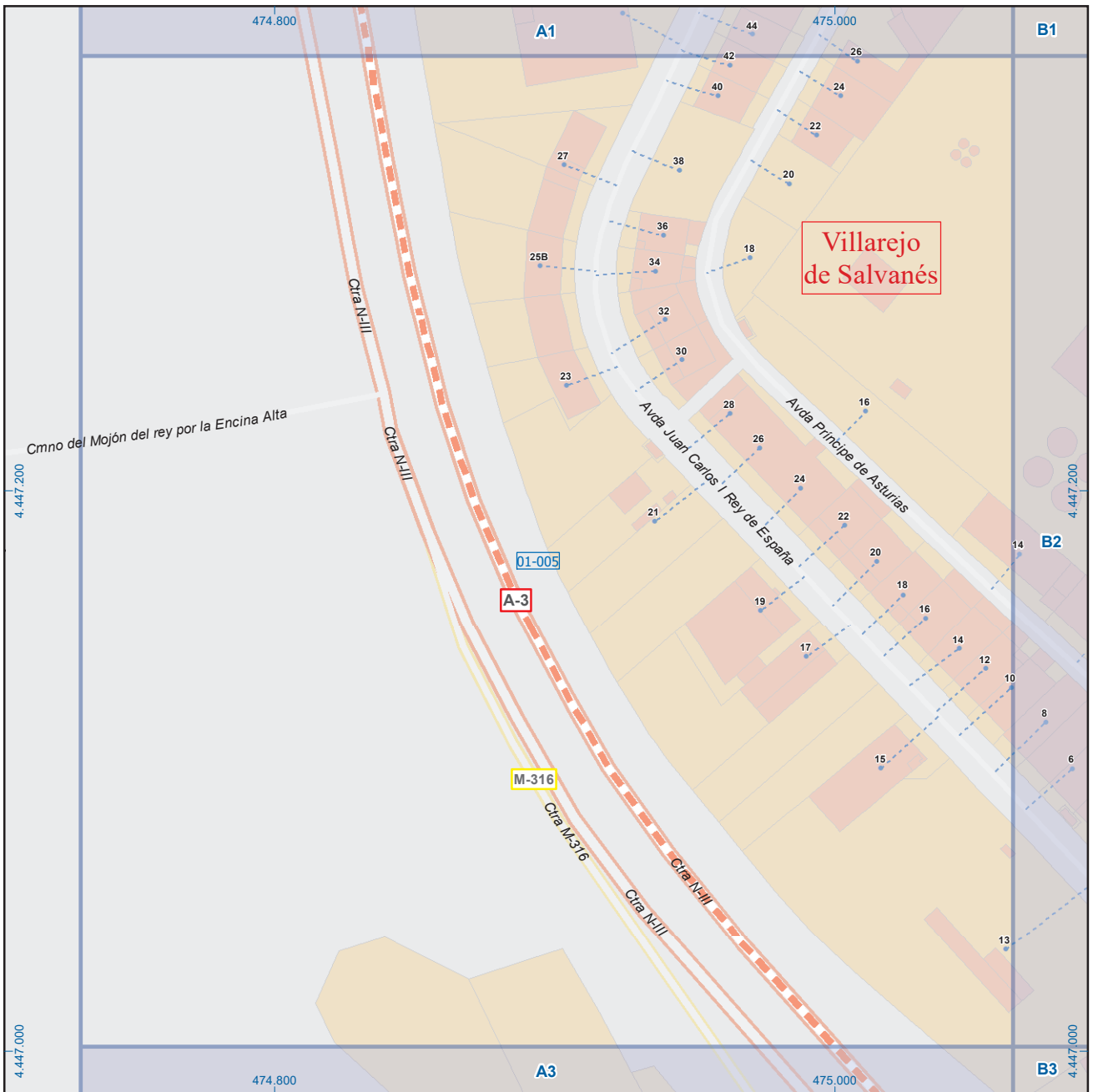
Legenda

- Meco: perímetro y nombre de núcleo de población
- 01-002: límite municipal; sección censal
- A-6, M-608: autopistas y autovías; carreteras principales
- M-604, M-618: carreteras secundarias; otras carreteras
- +, M: sanidad; ayuntamiento; estación cercanías
- , ML: línea de ferrocarril; línea de metro ligero
- M, ML: boca de metro; estación metro ligero
- 1: paseillos; número de portal
- Calle: calles; parroquias


 Dirección General de Economía
 CONSEJERÍA DE ECONOMÍA,
 HACIENDA Y EMPLEO


 ESCALA GRÁFICA

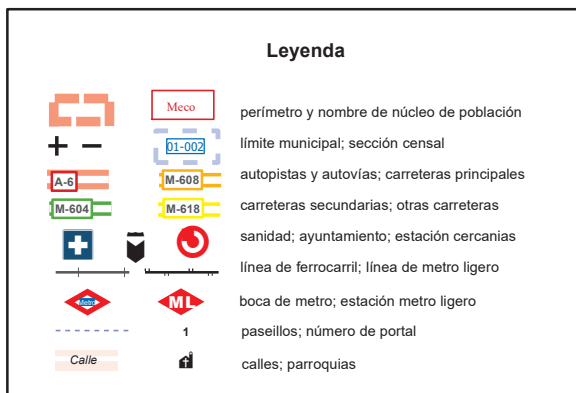
Mapa I - G1



A1	B1	C1	D1	E1	F1	G1	H1
A2	B2	C2	D2	E2	F2	G2	H2
A3	B3	C3	D3	E3	F3	G3	H3
A4	B4	C4	D4	E4	F4	G4	H4
A5	B5	C5	D5	E5	F5	G5	H5
A6	B6	C6	D6	E6	F6	G6	H6

Villarejo de Salvánés

Leyenda

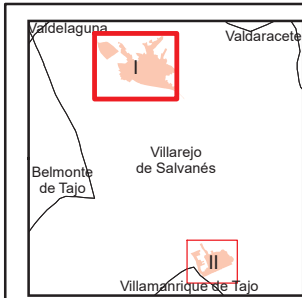
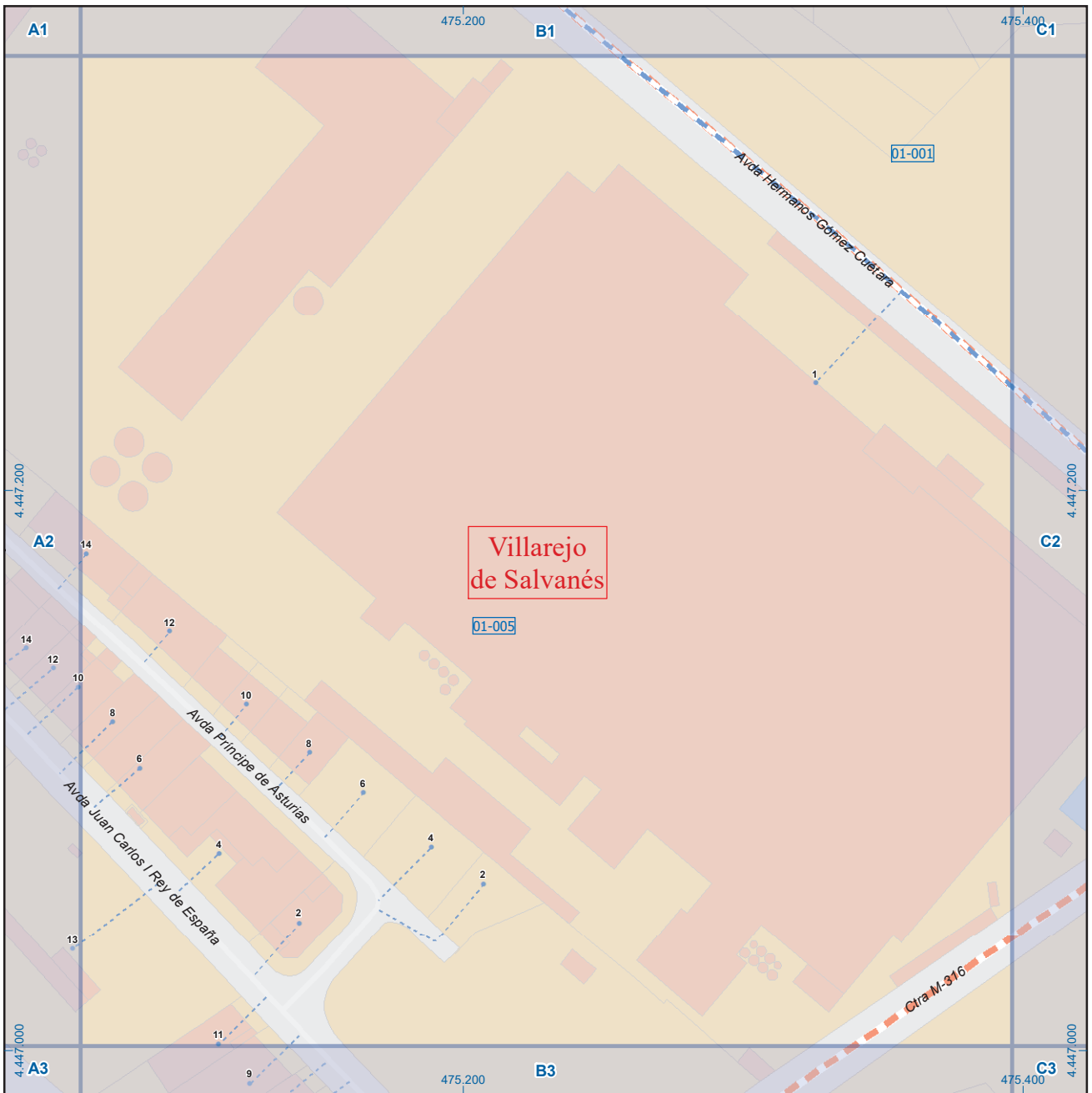


Dirección General de Economía
CONSEJERÍA DE ECONOMÍA,
HACIENDA Y EMPLEO



ESCALA GRÁFICA

Mapa I - A2



A1	B1	C1	D1	E1	F1	G1	H1
A2	B2	C2	D2	E2	F2	G2	H2
A3	B3	C3	D3	E3	F3	G3	H3
A4	B4	C4	D4	E4	F4	G4	H4
A5	B5	C5	D5	E5	F5	G5	H5
A6	B6	C6	D6	E6	F6	G6	H6

Villarejo de Salvánés

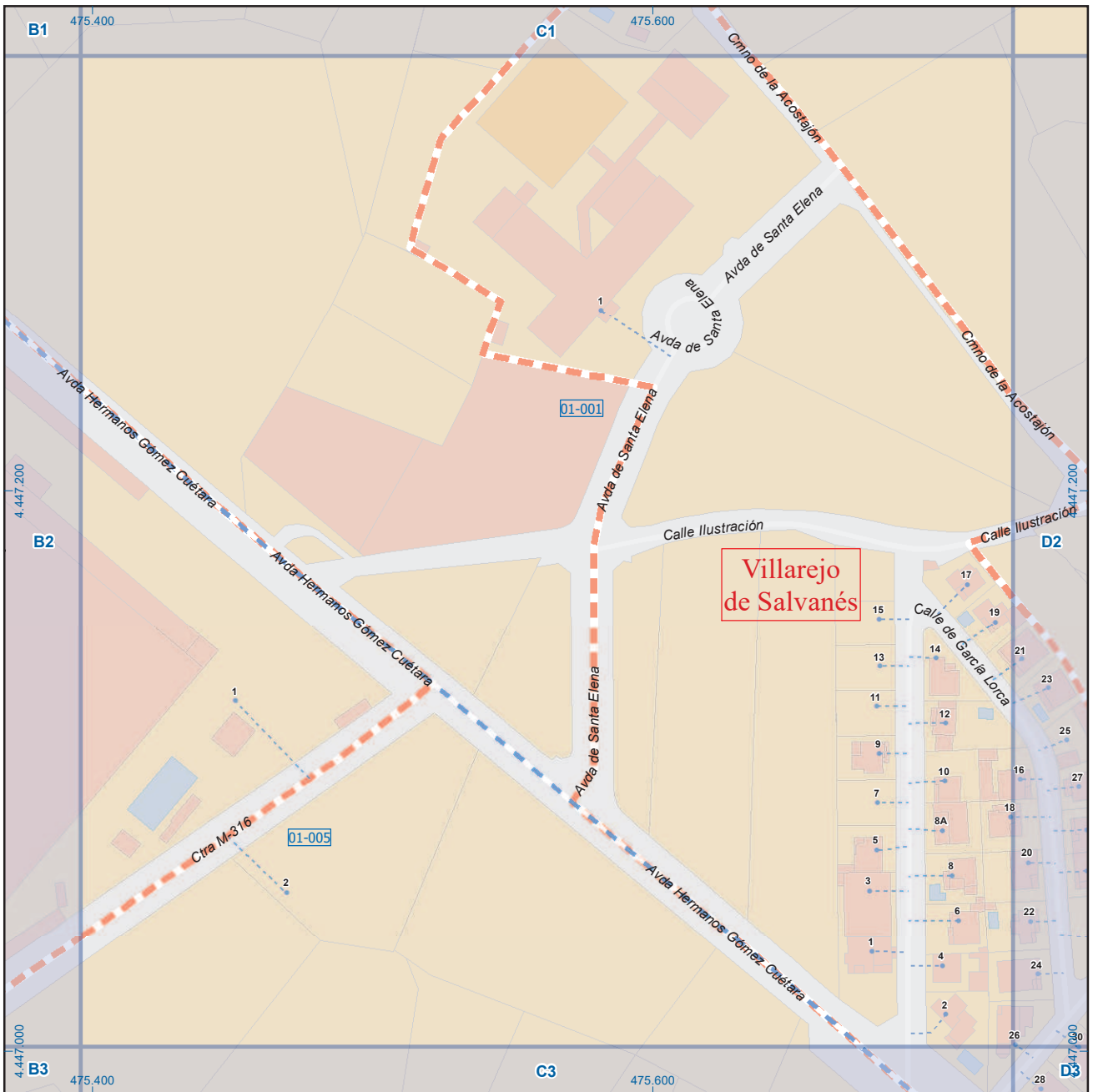
Leyenda

- Meco: perímetro y nombre de núcleo de población
- 01-002: límite municipal; sección censal
- A-6: autopistas y autovías; carreteras principales
- M-604: carreteras secundarias; otras carreteras
- +: sanidad; ayuntamiento; estación cercanías
- : línea de ferrocarril; línea de metro ligero
- M: boca de metro; estación metro ligero
- 1: paseillos; número de portal
- Calle: calles; parroquias


 Dirección General de Economía
 CONSEJERÍA DE ECONOMÍA,
 HACIENDA Y EMPLEO


 ESCALA GRÁFICA

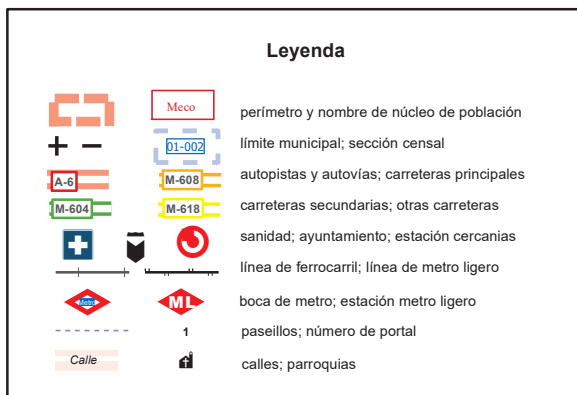
Mapa I - B2



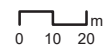
A1	B1	C1	D1	E1	F1	G1	H1
A2	B2	C2	D2	E2	F2	G2	H2
A3	B3	C3	D3	E3	F3	G3	H3
A4	B4	C4	D4	E4	F4	G4	H4
A5	B5	C5	D5	E5	F5	G5	H5
A6	B6	C6	D6	E6	F6	G6	H6

Villarejo de Salvánés

Leyenda

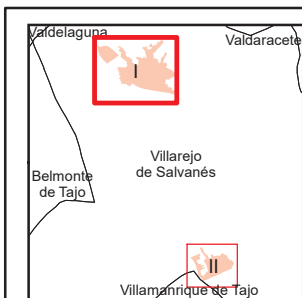
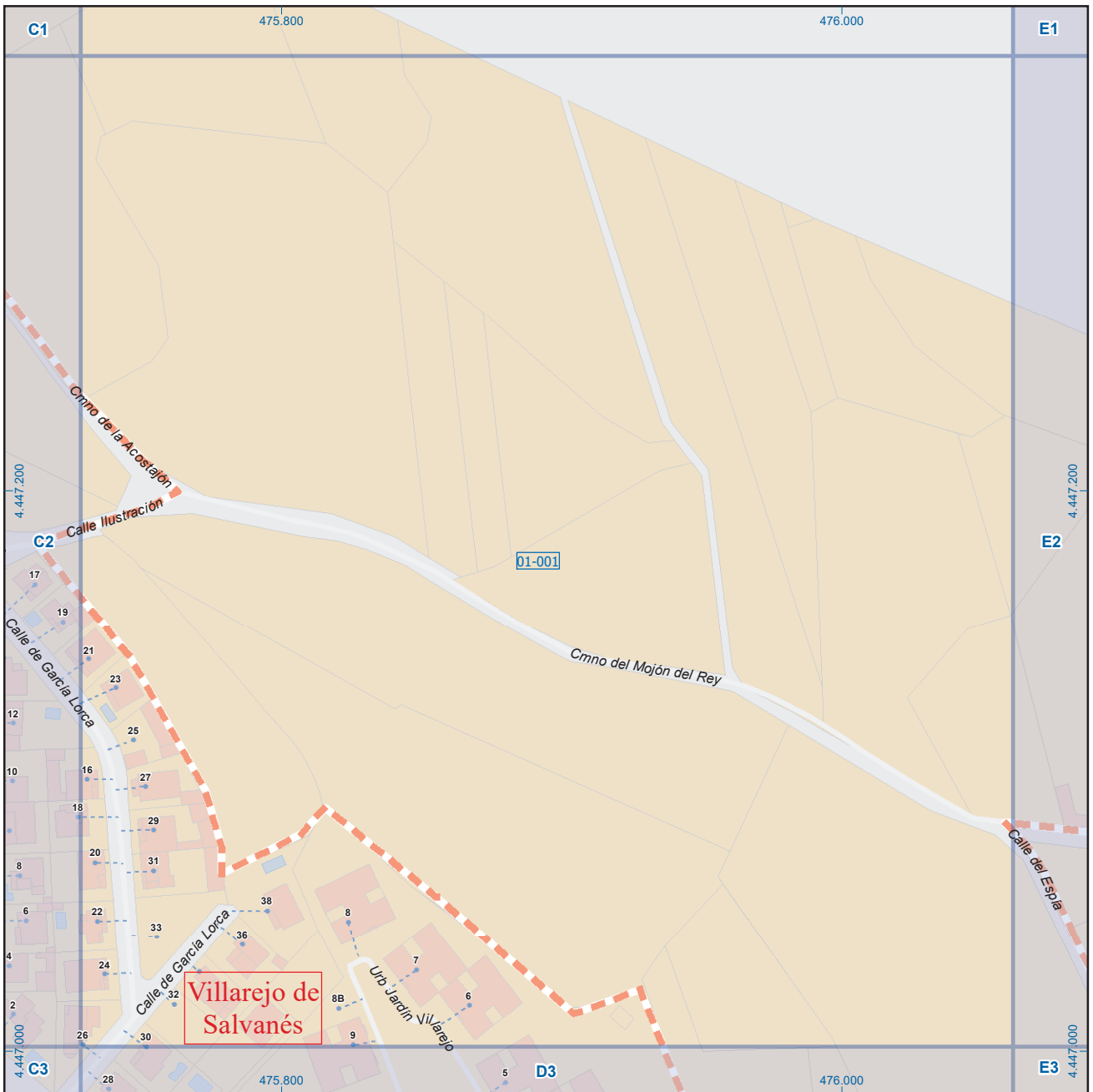


Dirección General de Economía
CONSEJERÍA DE ECONOMÍA,
HACIENDA Y EMPLEO



ESCALA GRÁFICA

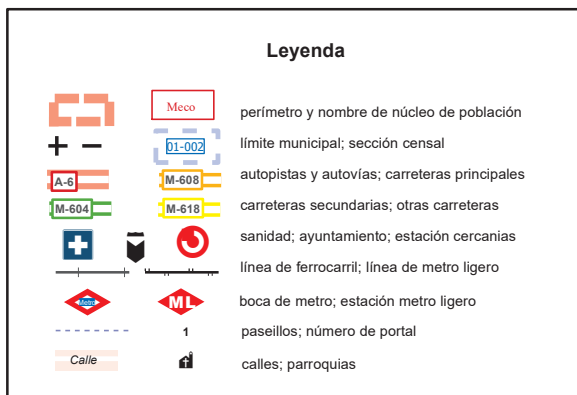
Mapa I - C2



A1	B1	C1	D1	E1	F1	G1	H1
A2	B2	C2	D2	E2	F2	G2	H2
A3	B3	C3	D3	E3	F3	G3	H3
A4	B4	C4	D4	E4	F4	G4	H4
A5	B5	C5	D5	E5	F5	G5	H5
A6	B6	C6	D6	E6	F6	G6	H6

Villarejo de Salvánés

Leyenda

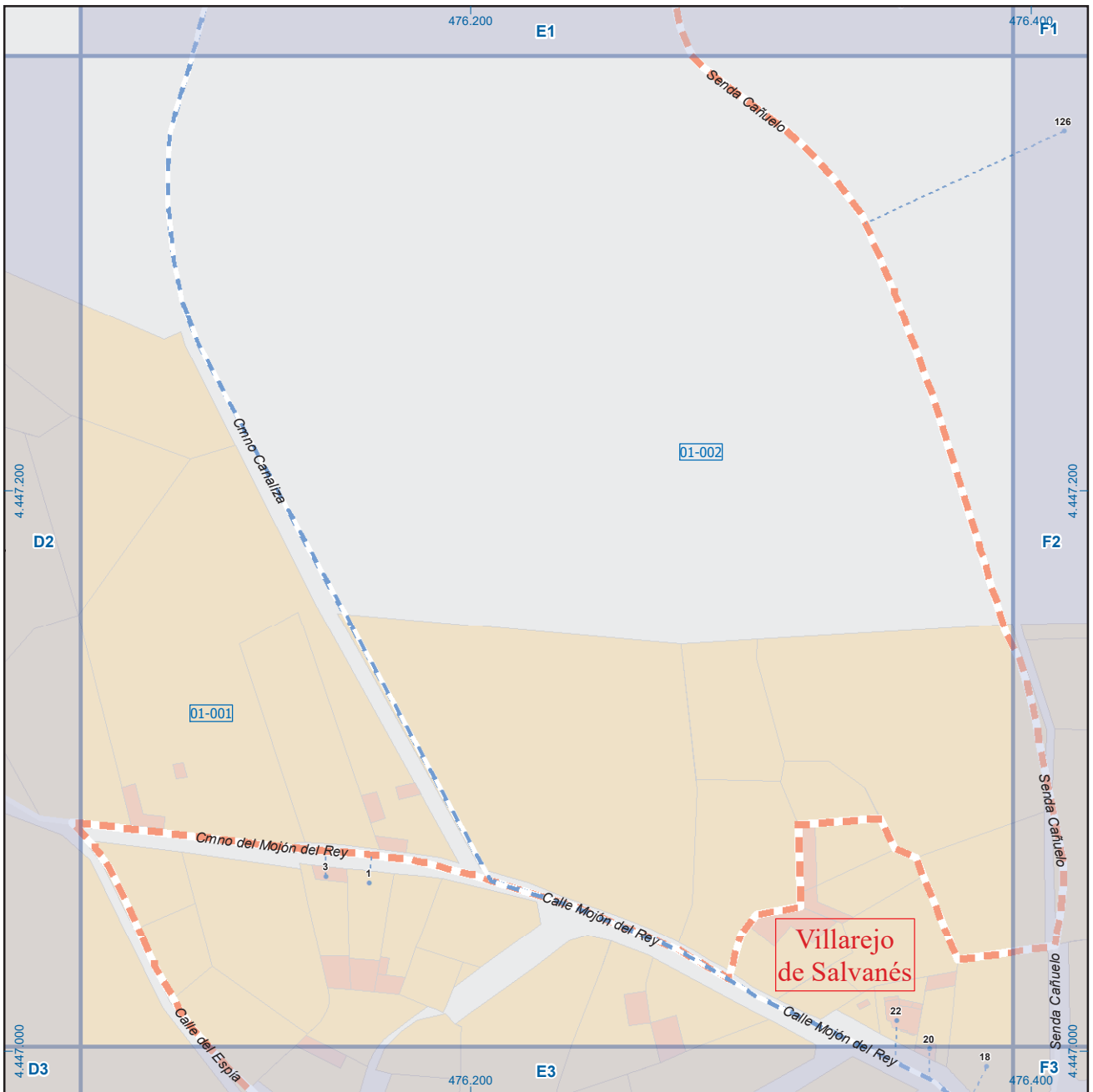


Dirección General de Economía
CONSEJERÍA DE ECONOMÍA,
HACIENDA Y EMPLEO



ESCALA GRÁFICA

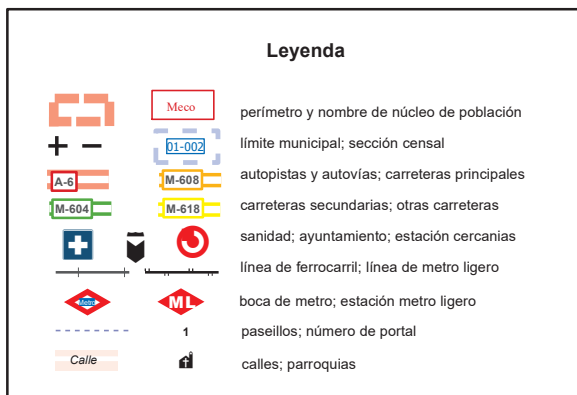
Mapa I - D2



A1	B1	C1	D1	E1	F1	G1	H1
A2	B2	C2	D2	E2	F2	G2	H2
A3	B3	C3	D3	E3	F3	G3	H3
A4	B4	C4	D4	E4	F4	G4	H4
A5	B5	C5	D5	E5	F5	G5	H5
A6	B6	C6	D6	E6	F6	G6	H6

Villarejo de Salvánés

Leyenda

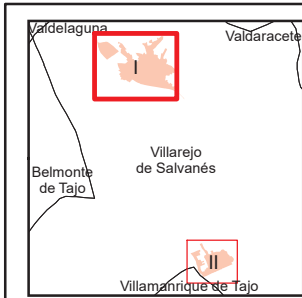
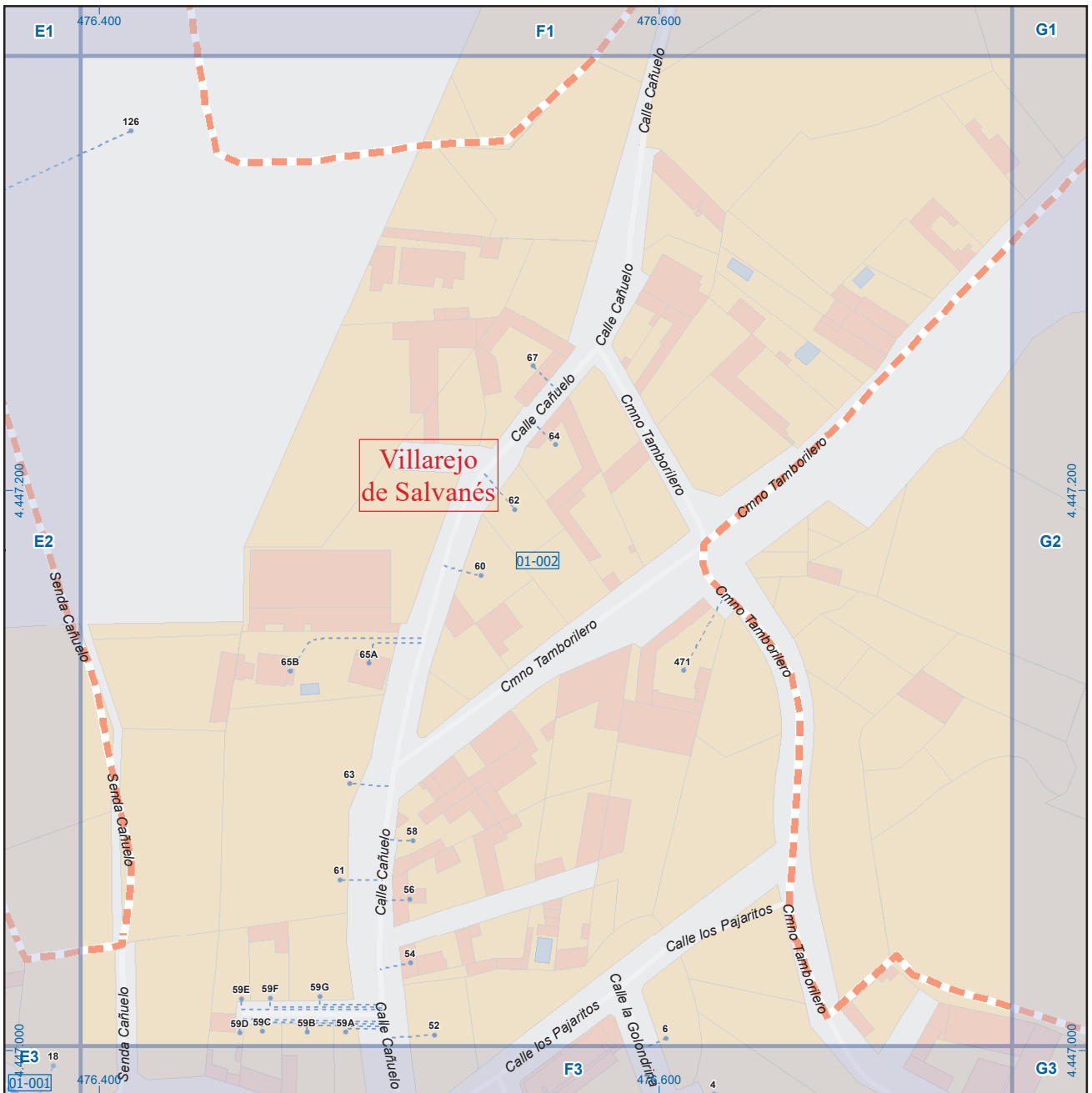


Dirección General de Economía
CONSEJERÍA DE ECONOMÍA,
HACIENDA Y EMPLEO



ESCALA GRÁFICA

Mapa I - E2

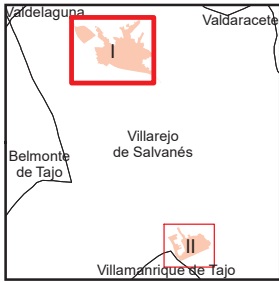
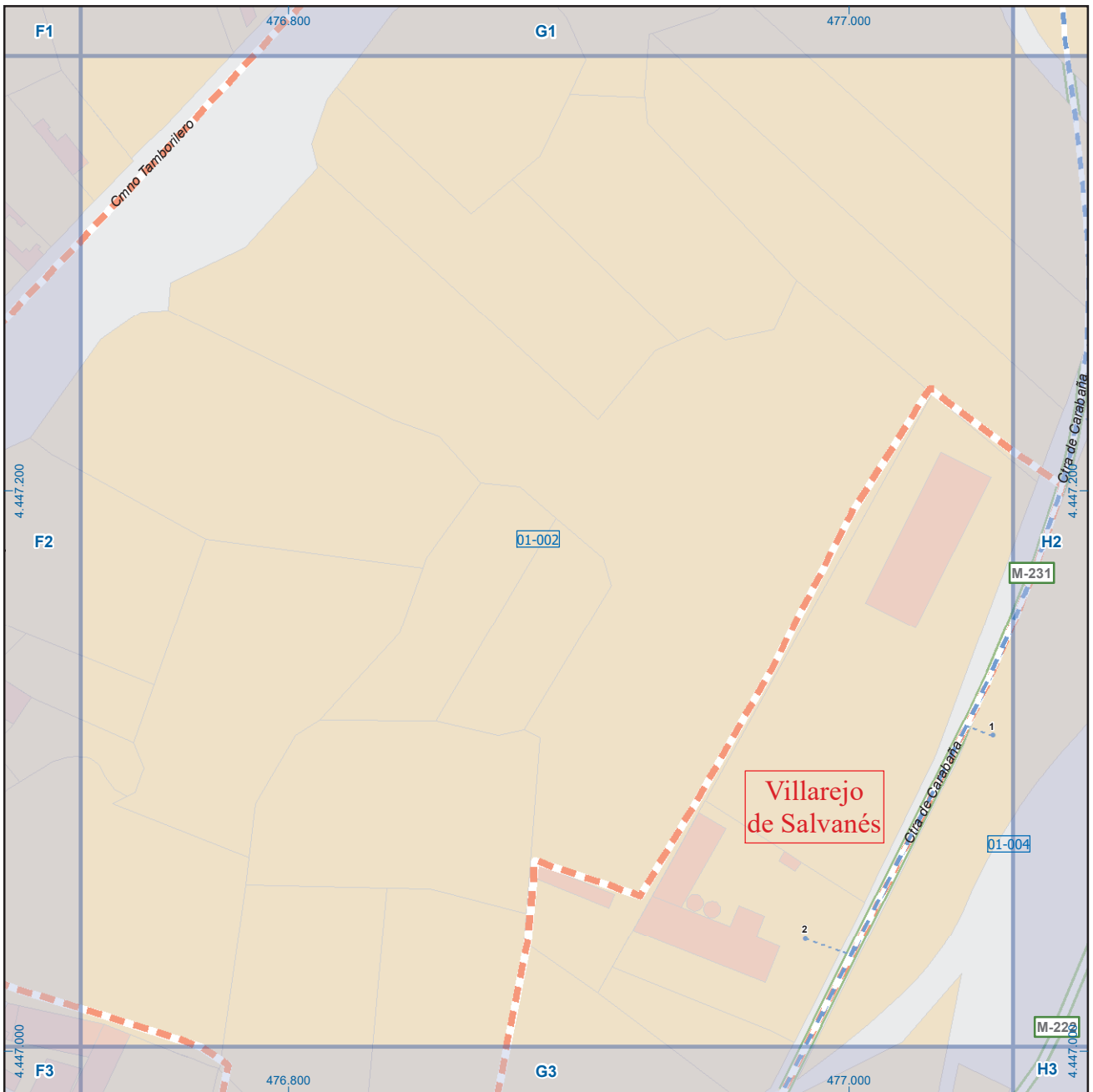


A1	B1	C1	D1	E1	F1	G1	H1
A2	B2	C2	D2	E2	F2	G2	H2
A3	B3	C3	D3	E3	F3	G3	H3
A4	B4	C4	D4	E4	F4	G4	H4
A5	B5	C5	D5	E5	F5	G5	H5
A6	B6	C6	D6	E6	F6	G6	H6

Villarejo de Salvanes

Leyenda

- Meco: perímetro y nombre de núcleo de población
- 01-002: límite municipal; sección censal
- A-6, M-608: autopistas y autovías; carreteras principales
- M-604, M-618: carreteras secundarias; otras carreteras
- +, M: sanidad; ayuntamiento; estación cercanías
- : línea de ferrocarril; línea de metro ligero
- M: boca de metro; estación metro ligero
- 1: paseillos; número de portal
- Calle: calles; parroquias

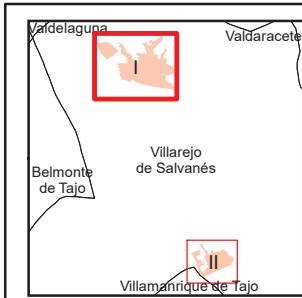
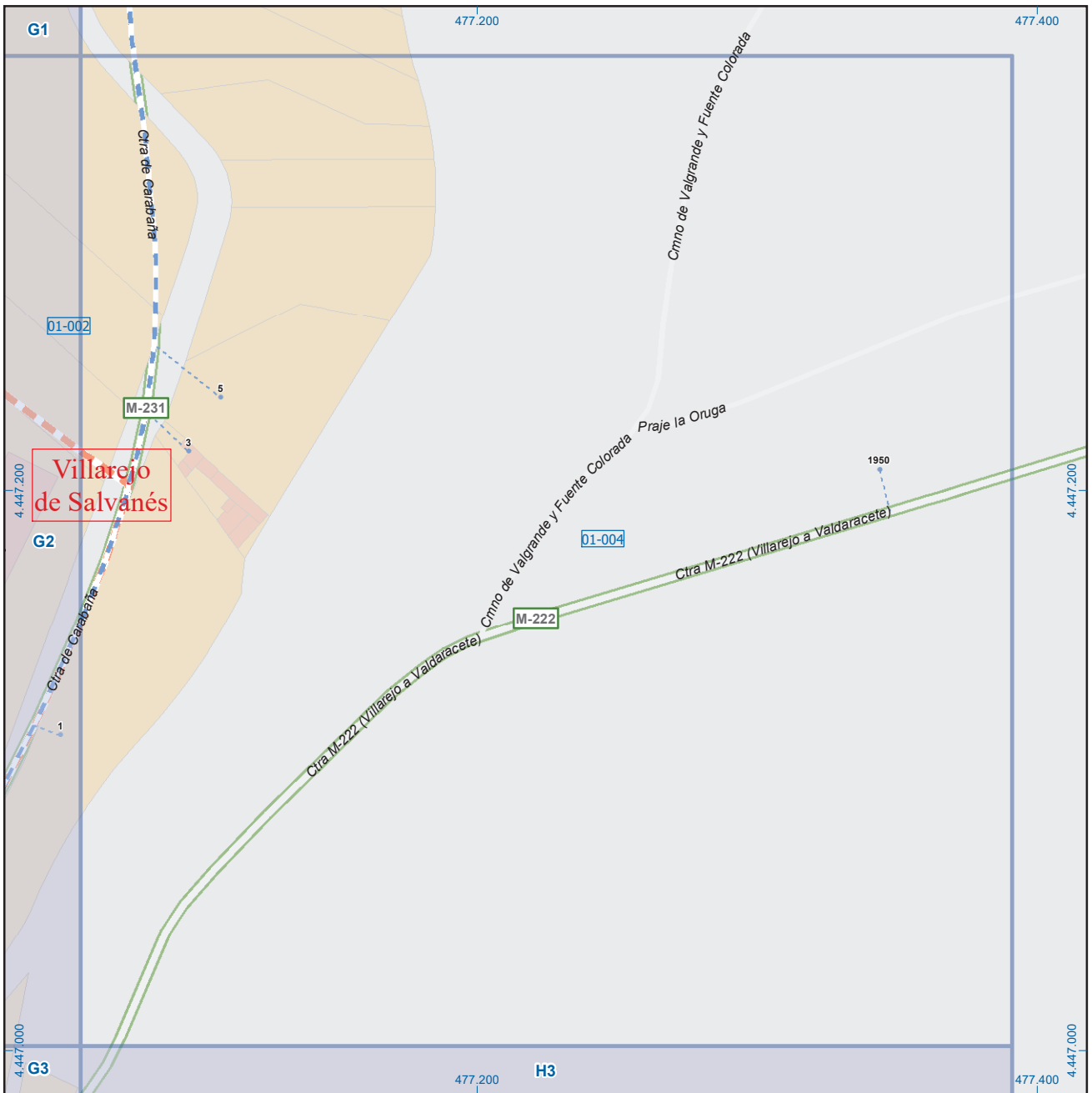


A1	B1	C1	D1	E1	F1	G1	H1
A2	B2	C2	D2	E2	F2	G2	H2
A3	B3	C3	D3	E3	F3	G3	H3
A4	B4	C4	D4	E4	F4	G4	H4
A5	B5	C5	D5	E5	F5	G5	H5
A6	B6	C6	D6	E6	F6	G6	H6

Villarejo de Salvánés

Leyenda

- Meco: perímetro y nombre de núcleo de población
- 01-002: límite municipal; sección censal
- A-6: autopistas y autovías; carreteras principales
- M-604: carreteras secundarias; otras carreteras
- +: sanidad; ayuntamiento; estación cercanías
- : línea de ferrocarril; línea de metro ligero
- M L: boca de metro; estación metro ligero
- 1: paseillos; número de portal
- Calle: calles; parroquias

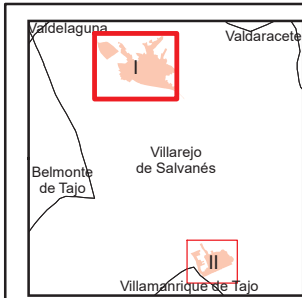
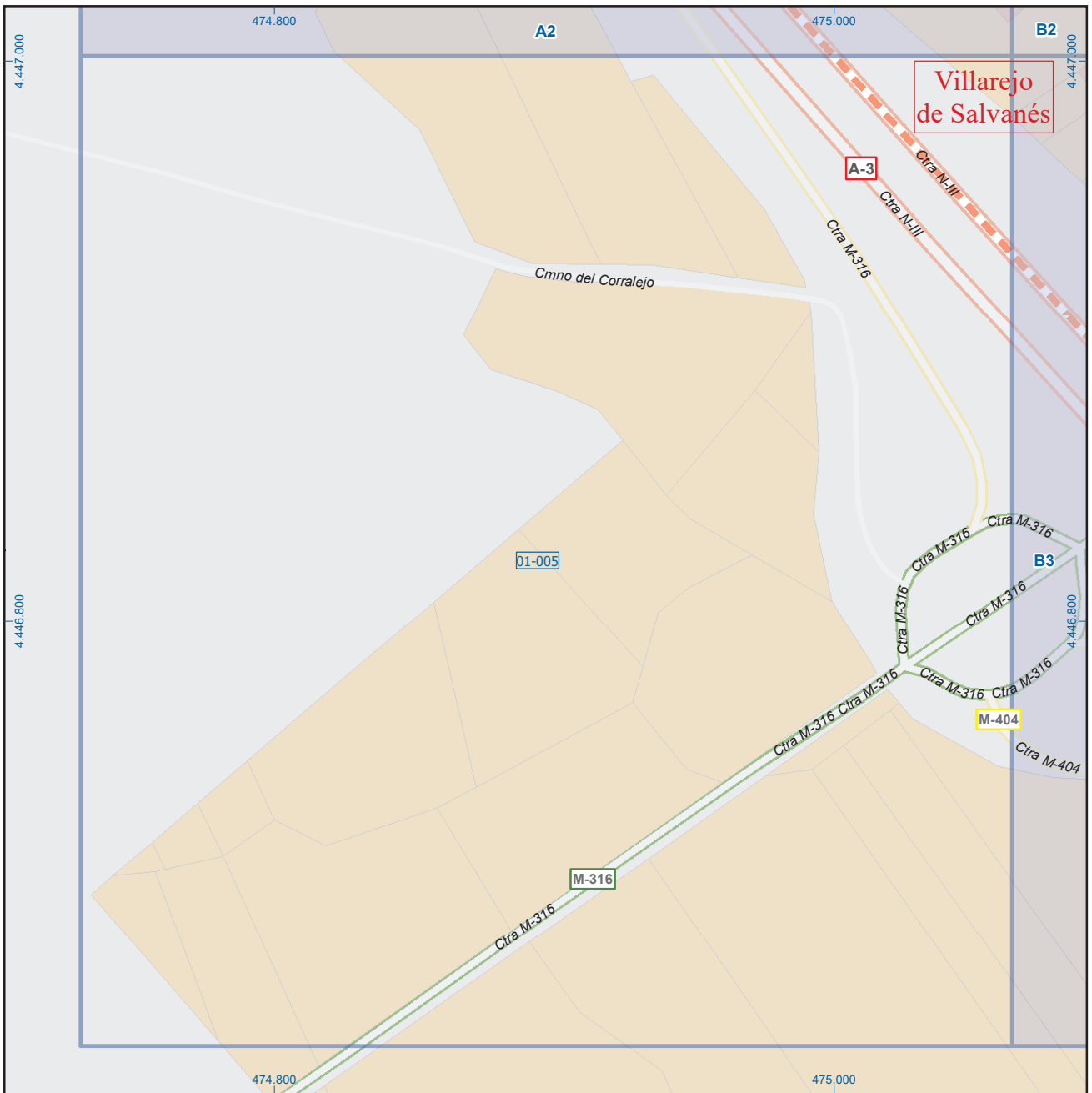


Villarejo de Salvánés

Leyenda

	Meco	perímetro y nombre de núcleo de población
	01-002	límite municipal; sección censal
	A-6	autopistas y autovías; carreteras principales
	M-604	carreteras secundarias; otras carreteras
		sanidad; ayuntamiento; estación cercanías
		línea de ferrocarril; línea de metro ligero
	ML	boca de metro; estación metro ligero
	1	paseillos; número de portal
	Calle	calles; parroquias

A1	B1	C1	D1	E1	F1	G1	H1
A2	B2	C2	D2	E2	F2	G2	H2
A3	B3	C3	D3	E3	F3	G3	H3
A4	B4	C4	D4	E4	F4	G4	H4
A5	B5	C5	D5	E5	F5	G5	H5
A6	B6	C6	D6	E6	F6	G6	H6

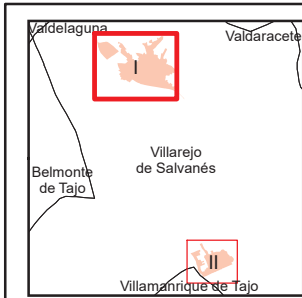
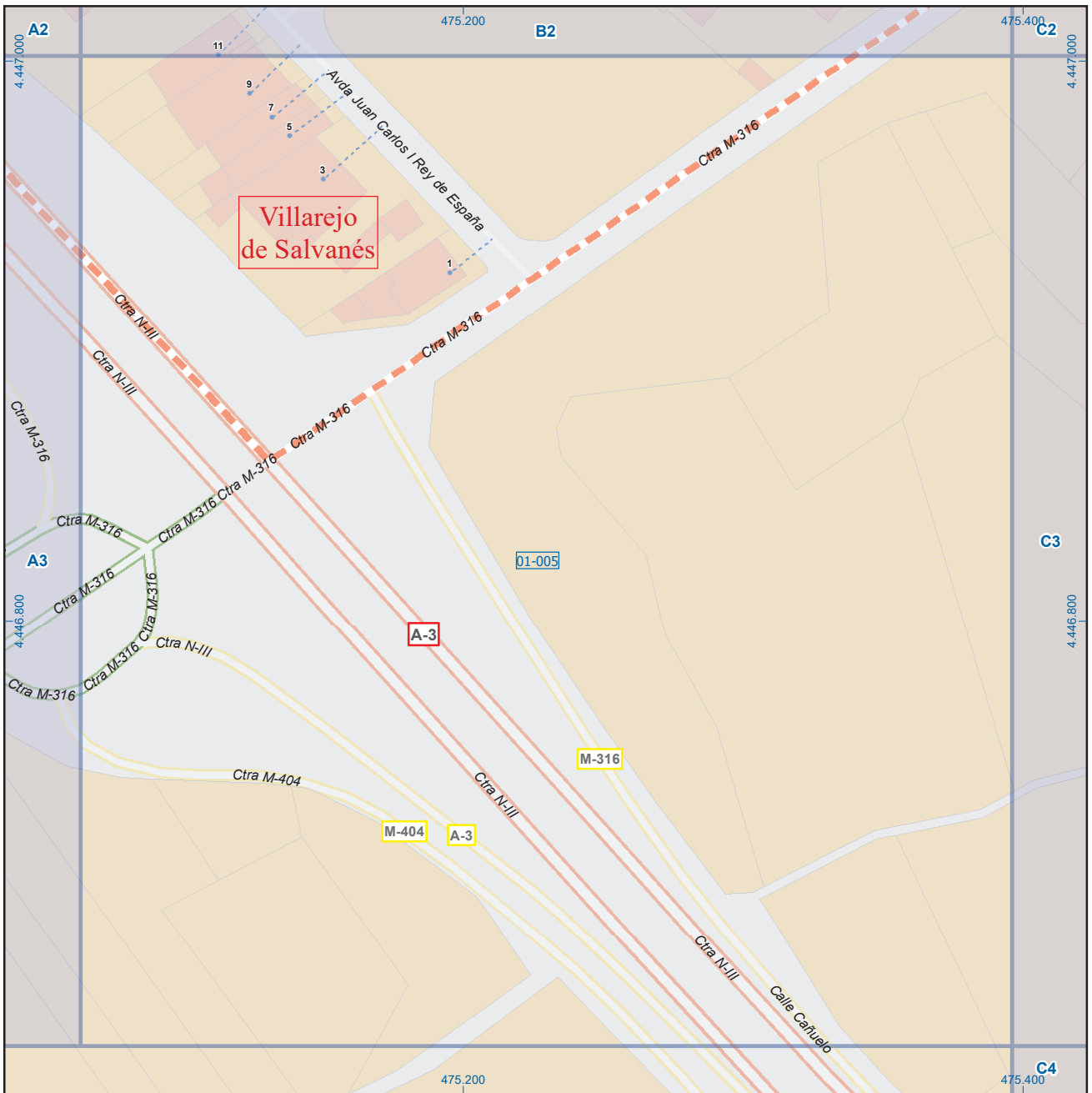


A1	B1	C1	D1	E1	F1	G1	H1
A2	B2	C2	D2	E2	F2	G2	H2
A3	B3	C3	D3	E3	F3	G3	H3
A4	B4	C4	D4	E4	F4	G4	H4
A5	B5	C5	D5	E5	F5	G5	H5
A6	B6	C6	D6	E6	F6	G6	H6

Villarejo de Salvánés

Leyenda

- Meco: perímetro y nombre de núcleo de población
- D1-002: límite municipal; sección censal
- A-6: autopistas y autovías; carreteras principales
- M-608: carreteras secundarias; otras carreteras
- M-604: carreteras secundarias; otras carreteras
- M-618: carreteras secundarias; otras carreteras
- +: sanidad; ayuntamiento; estación cercanías
- : línea de ferrocarril; línea de metro ligero
- M: boca de metro; estación metro ligero
- 1: paseillos; número de portal
- Calle: calles; parroquias

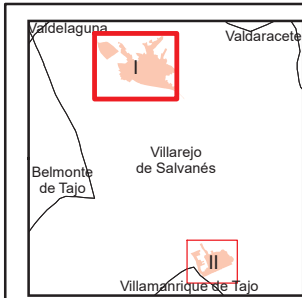
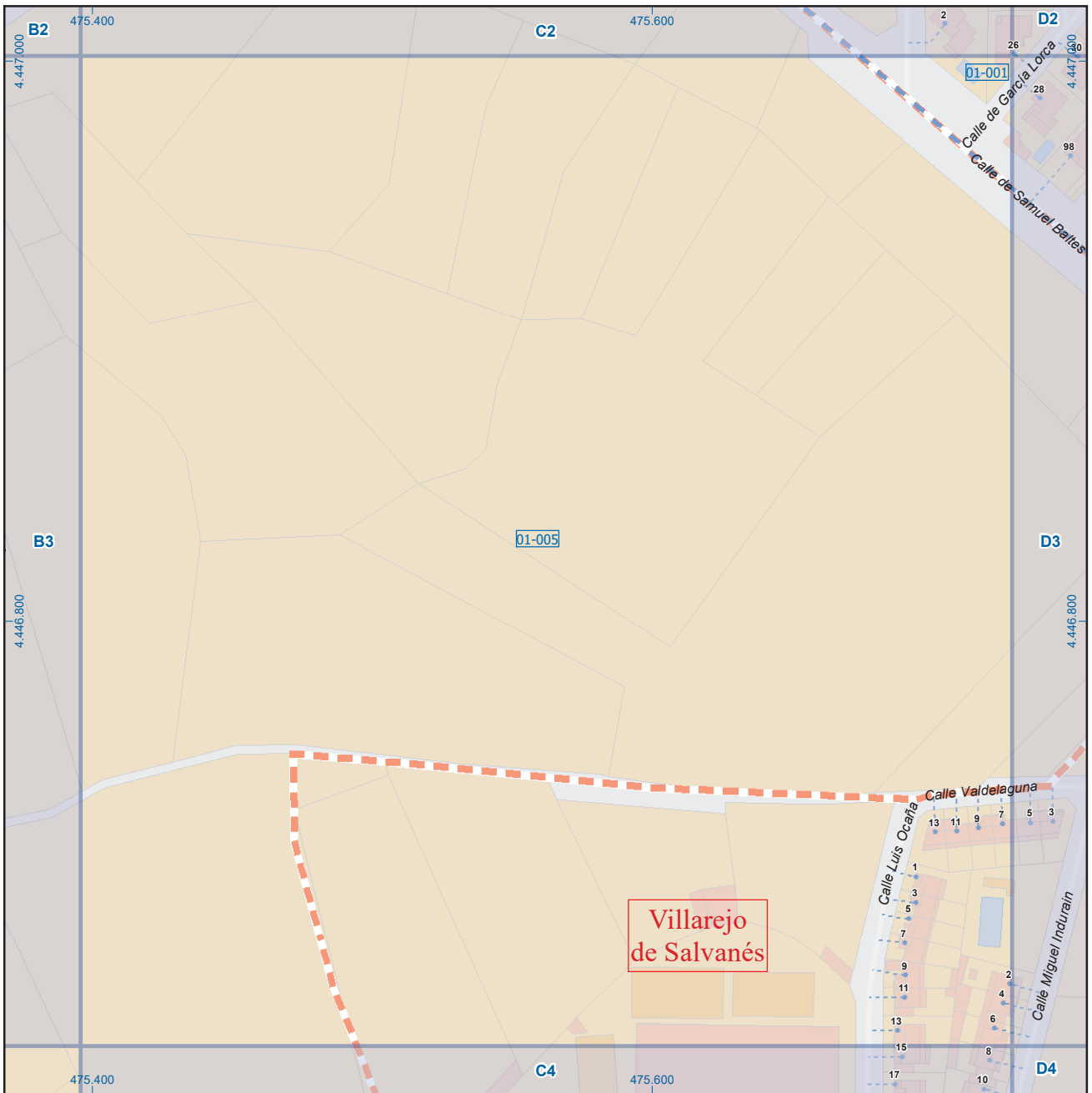


A1	B1	C1	D1	E1	F1	G1	H1
A2	B2	C2	D2	E2	F2	G2	H2
A3	B3	C3	D3	E3	F3	G3	H3
A4	B4	C4	D4	E4	F4	G4	H4
A5	B5	C5	D5	E5	F5	G5	H5
A6	B6	C6	D6	E6	F6	G6	H6

Villarejo de Salvánés

Leyenda

- Meco: perímetro y nombre de núcleo de población
- D1-002: límite municipal; sección censal
- A-6: autopistas y autovías; carreteras principales
- M-604: carreteras secundarias; otras carreteras
- +: sanidad; ayuntamiento; estación cercanías
- +: línea de ferrocarril; línea de metro ligero
- M: boca de metro; estación metro ligero
- 1: paseillos; número de portal
- Calle: calles; parroquias

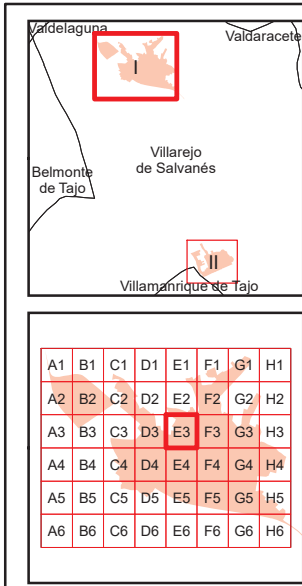
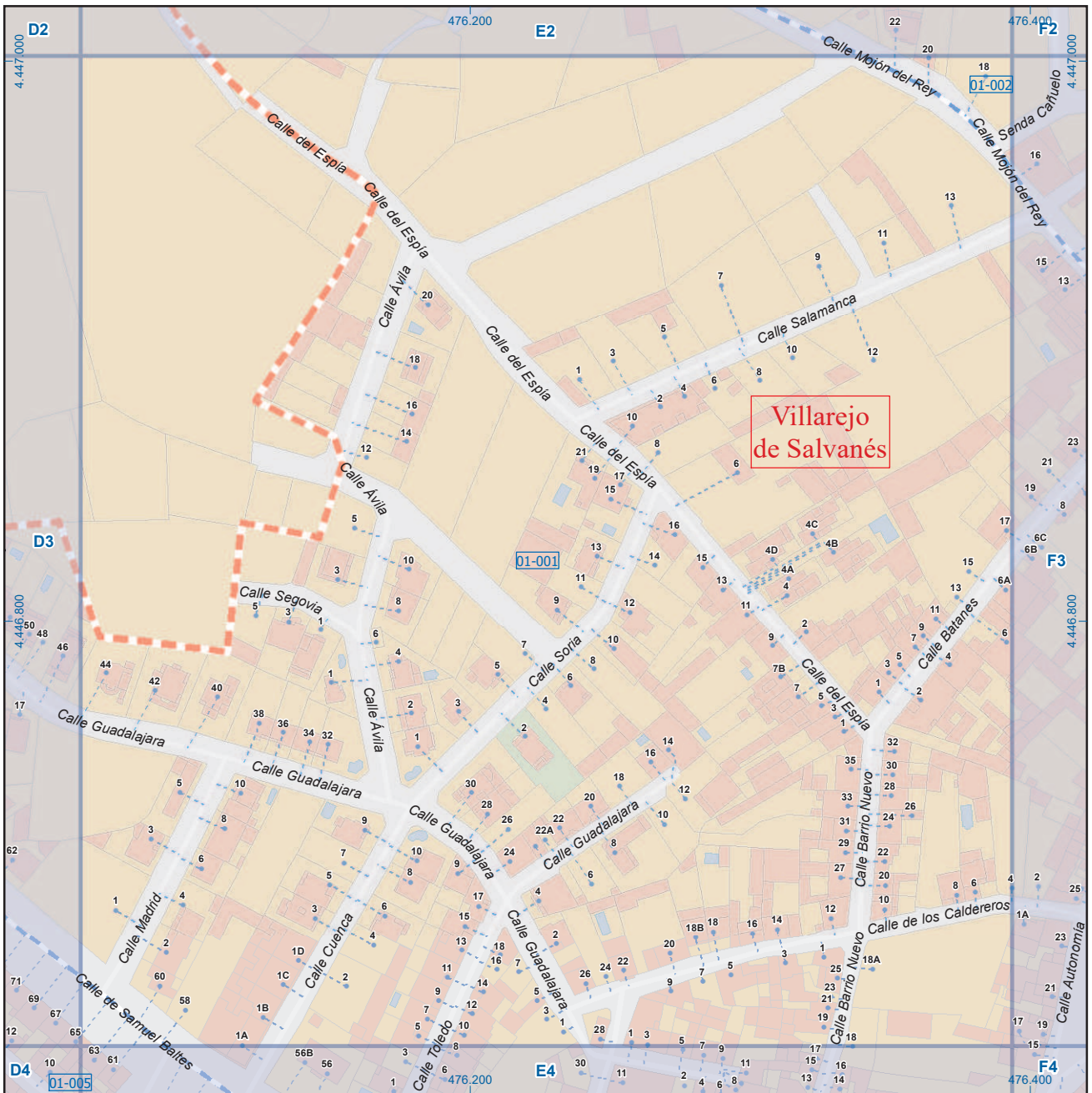


A1	B1	C1	D1	E1	F1	G1	H1
A2	B2	C2	D2	E2	F2	G2	H2
A3	B3	C3	D3	E3	F3	G3	H3
A4	B4	C4	D4	E4	F4	G4	H4
A5	B5	C5	D5	E5	F5	G5	H5
A6	B6	C6	D6	E6	F6	G6	H6

Villarejo de Salvánés

Leyenda

- Meco: perímetro y nombre de núcleo de población
- 01-002: límite municipal; sección censal
- A-6: autopistas y autovías; carreteras principales
- M-604, M-608, M-618: carreteras secundarias; otras carreteras
- +: sanidad; ayuntamiento; estación cercanías
- : línea de ferrocarril; línea de metro ligero
- M: boca de metro; estación metro ligero
- 1: paseillos; número de portal
- Calle: calles; parroquias



Villarejo de Salvánés

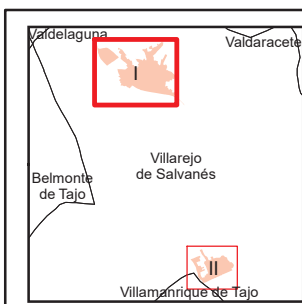
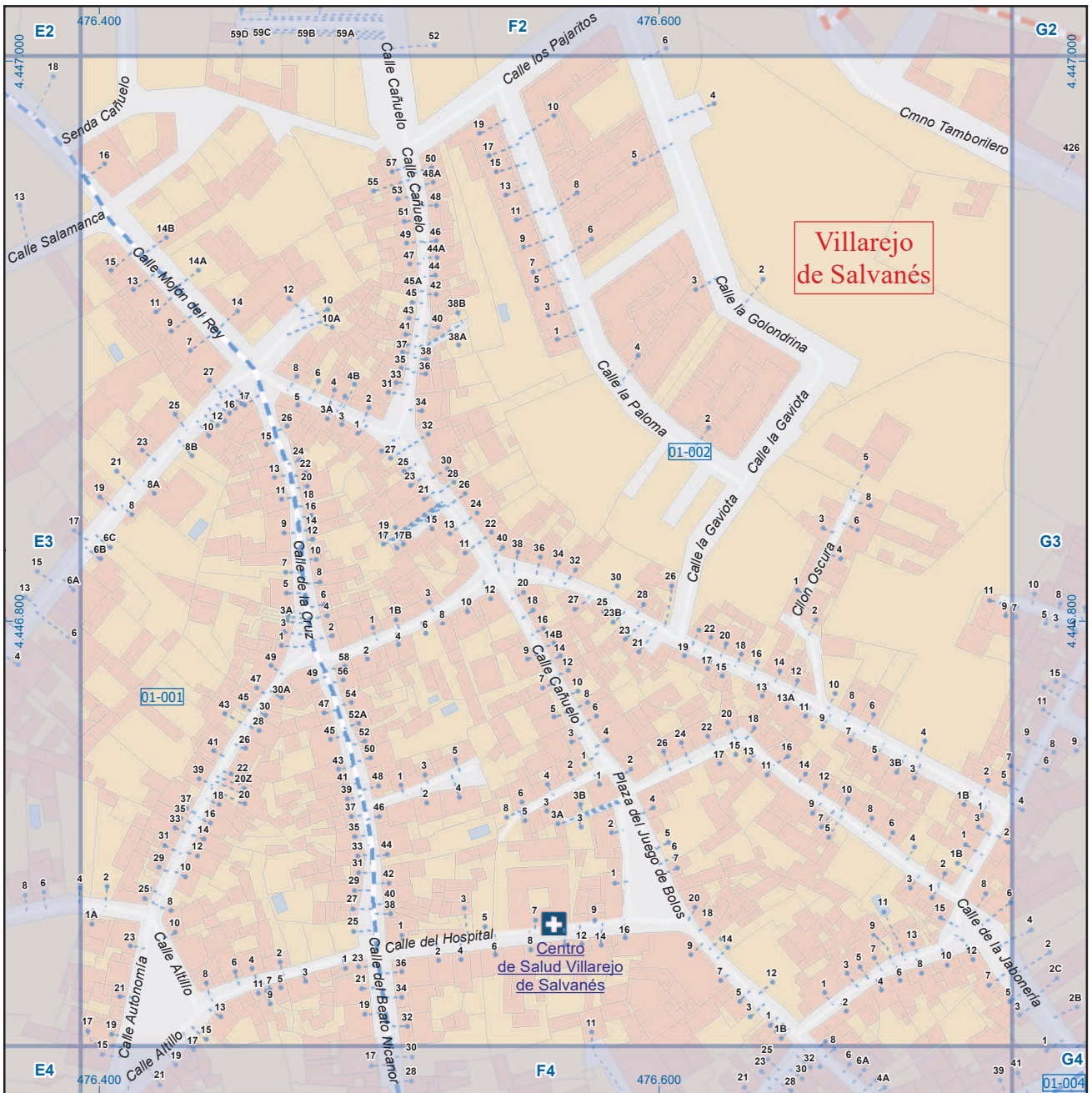
Legenda

- Meco: perímetro y nombre de núcleo de población
- 01-002: límite municipal; sección censal
- A-6, M-608: autopistas y autovías; carreteras principales
- M-604, M-618: carreteras secundarias; otras carreteras
- Sanidad; ayuntamiento; estación cercanías
- Línea de ferrocarril; línea de metro ligero
- Boca de metro; estación metro ligero
- Paseillos; número de portal
- Calle: calles; parroquias

 Dirección General de Economía
CONSEJERÍA DE ECONOMÍA,
HACIENDA Y EMPLEO

 ESCALA GRÁFICA

Mapa I - E3



A1	B1	C1	D1	E1	F1	G1	H1
A2	B2	C2	D2	E2	F2	G2	H2
A3	B3	C3	D3	E3	F3	G3	H3
A4	B4	C4	D4	E4	F4	G4	H4
A5	B5	C5	D5	E5	F5	G5	H5
A6	B6	C6	D6	E6	F6	G6	H6

Villarejo de Salvanes

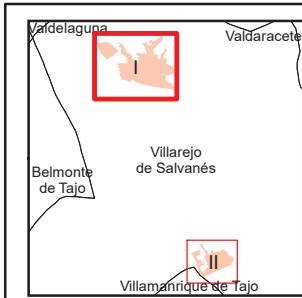
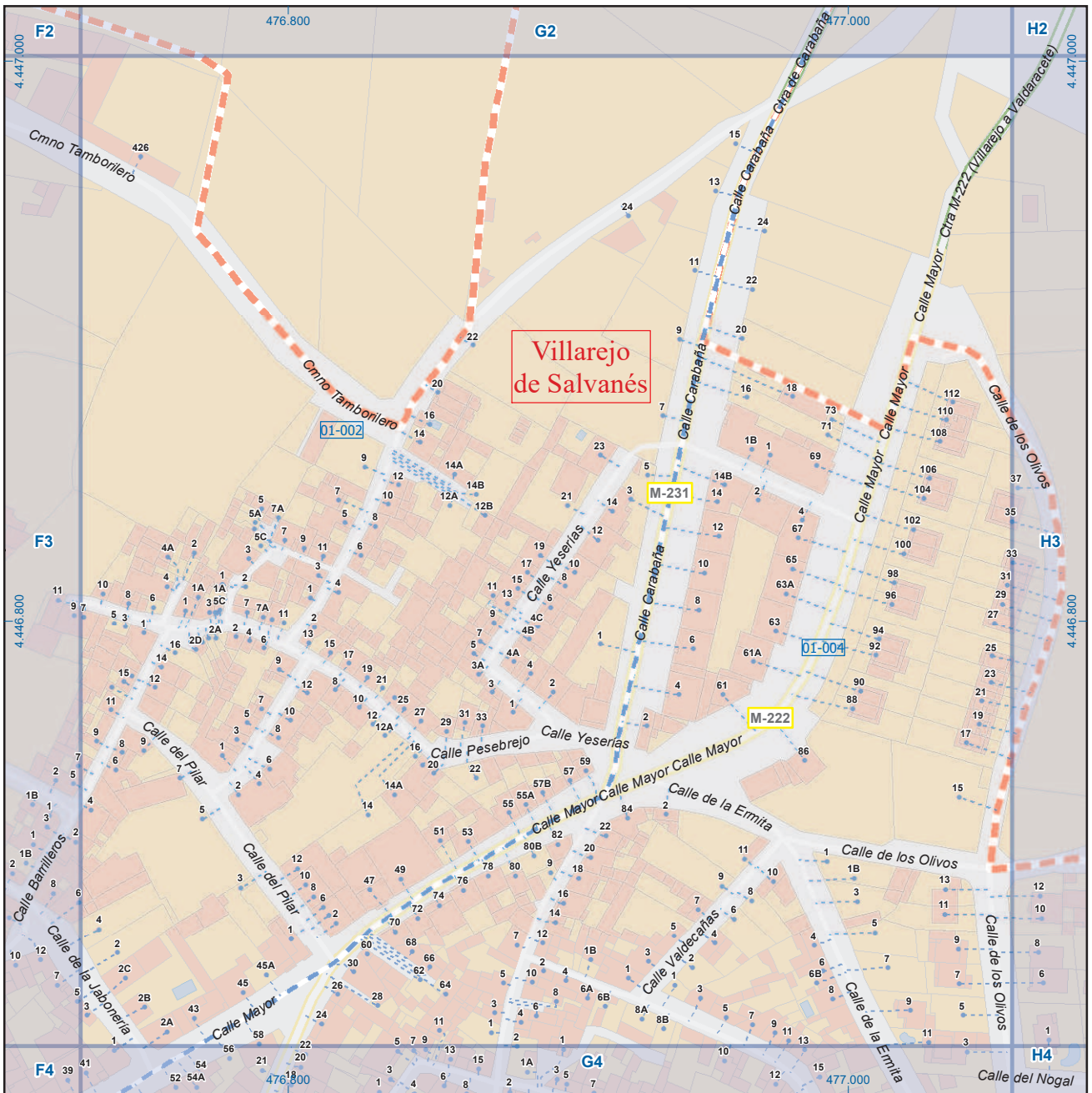
Leyenda

- Meco: perímetro y nombre de núcleo de población
- 01-002: límite municipal; sección censal
- A-6, M-608: autopistas y autovías; carreteras principales
- M-604, M-618: carreteras secundarias; otras carreteras
- Sanidad; ayuntamiento; estación cercanías
- Línea de ferrocarril; línea de metro ligero
- Boca de metro; estación metro ligero
- 1: paseillos; número de portal
- Calle: calles; parroquias

Dirección General de Economía
CONSEJERÍA DE ECONOMÍA,
HACIENDA Y EMPLEO

0 10 20 m
ESCALA GRÁFICA

Mapa I - F3

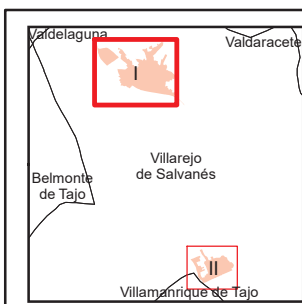
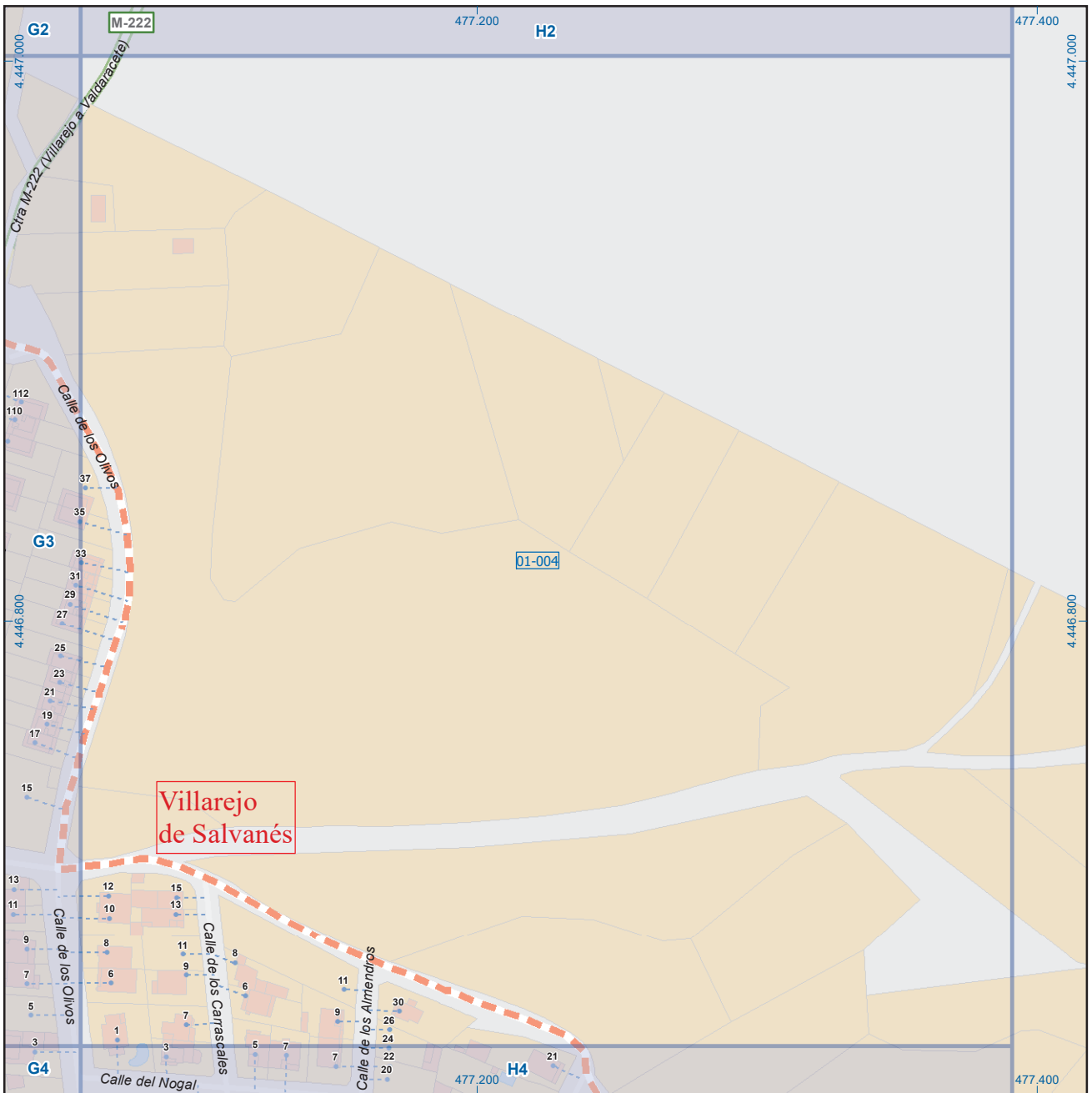


Villarejo de Salvánés

Legenda



A1	B1	C1	D1	E1	F1	G1	H1
A2	B2	C2	D2	E2	F2	G2	H2
A3	B3	C3	D3	E3	F3	G3	H3
A4	B4	C4	D4	E4	F4	G4	H4
A5	B5	C5	D5	E5	F5	G5	H5
A6	B6	C6	D6	E6	F6	G6	H6

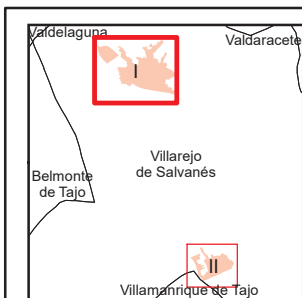
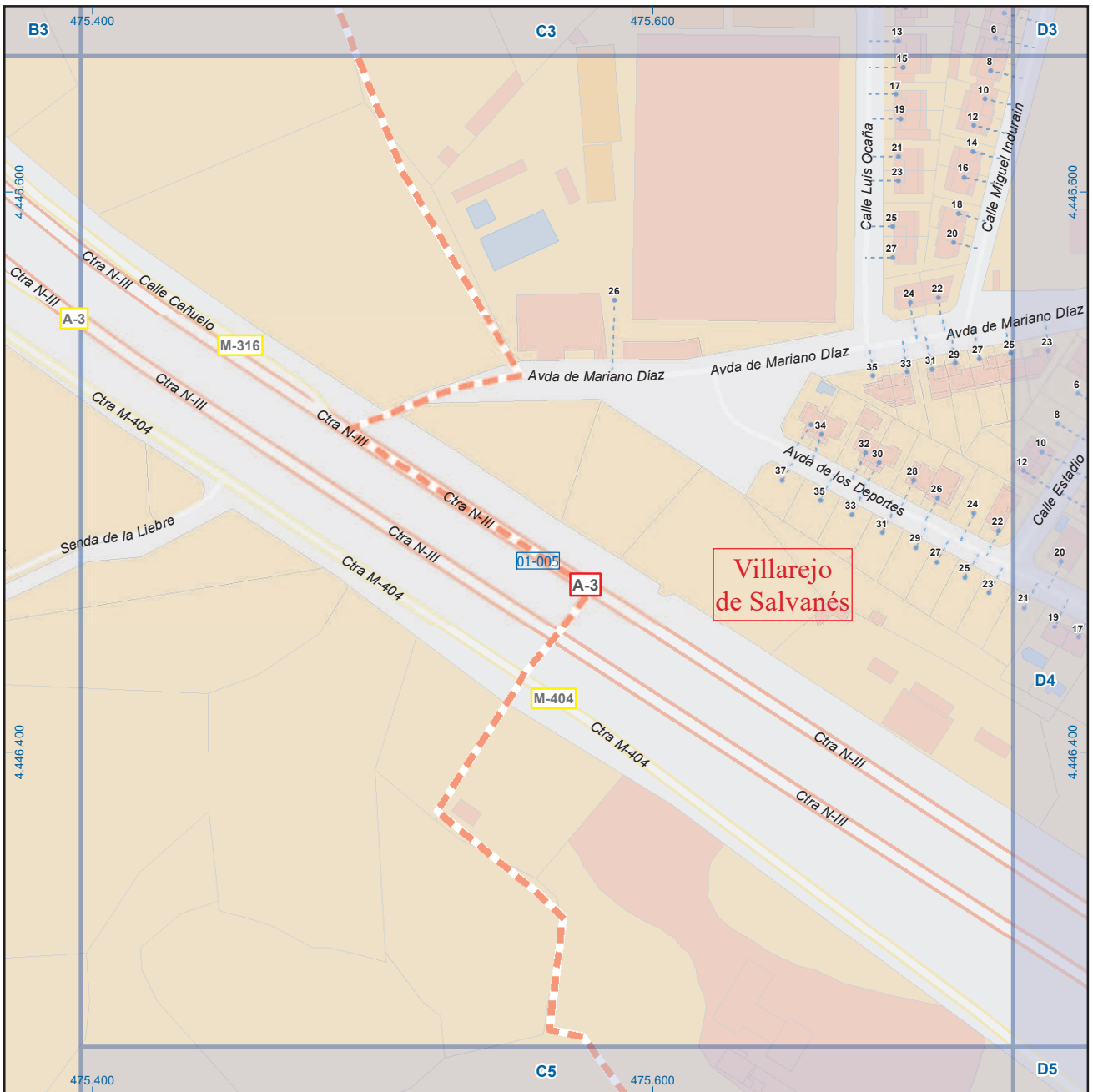


Villarejo de Salvánés

Leyenda



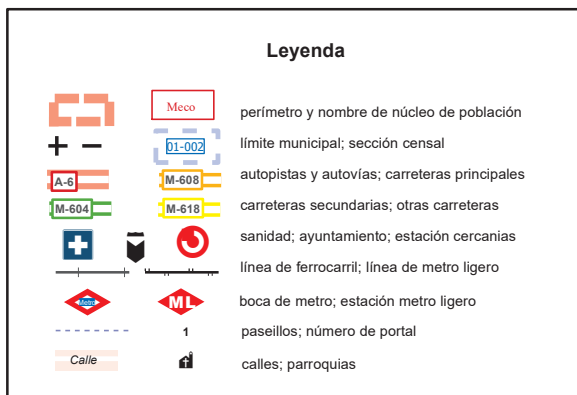
A1	B1	C1	D1	E1	F1	G1	H1
A2	B2	C2	D2	E2	F2	G2	H2
A3	B3	C3	D3	E3	F3	G3	H3
A4	B4	C4	D4	E4	F4	G4	H4
A5	B5	C5	D5	E5	F5	G5	H5
A6	B6	C6	D6	E6	F6	G6	H6



A1	B1	C1	D1	E1	F1	G1	H1
A2	B2	C2	D2	E2	F2	G2	H2
A3	B3	C3	D3	E3	F3	G3	H3
A4	B4	C4	D4	E4	F4	G4	H4
A5	B5	C5	D5	E5	F5	G5	H5
A6	B6	C6	D6	E6	F6	G6	H6

Villarejo de Salvánés

Leyenda

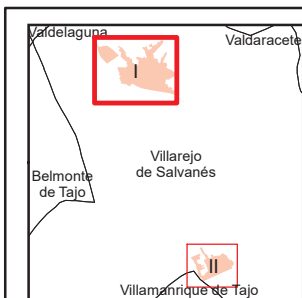


Dirección General de Economía
CONSEJERÍA DE ECONOMÍA,
HACIENDA Y EMPLEO



ESCALA GRÁFICA

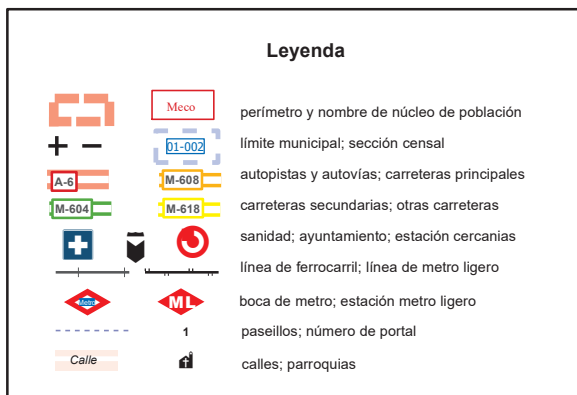
Mapa I - C4



A1	B1	C1	D1	E1	F1	G1	H1
A2	B2	C2	D2	E2	F2	G2	H2
A3	B3	C3	D3	E3	F3	G3	H3
A4	B4	C4	D4	E4	F4	G4	H4
A5	B5	C5	D5	E5	F5	G5	H5
A6	B6	C6	D6	E6	F6	G6	H6

Villarejo de Salvánés

Leyenda

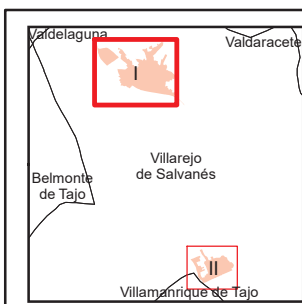
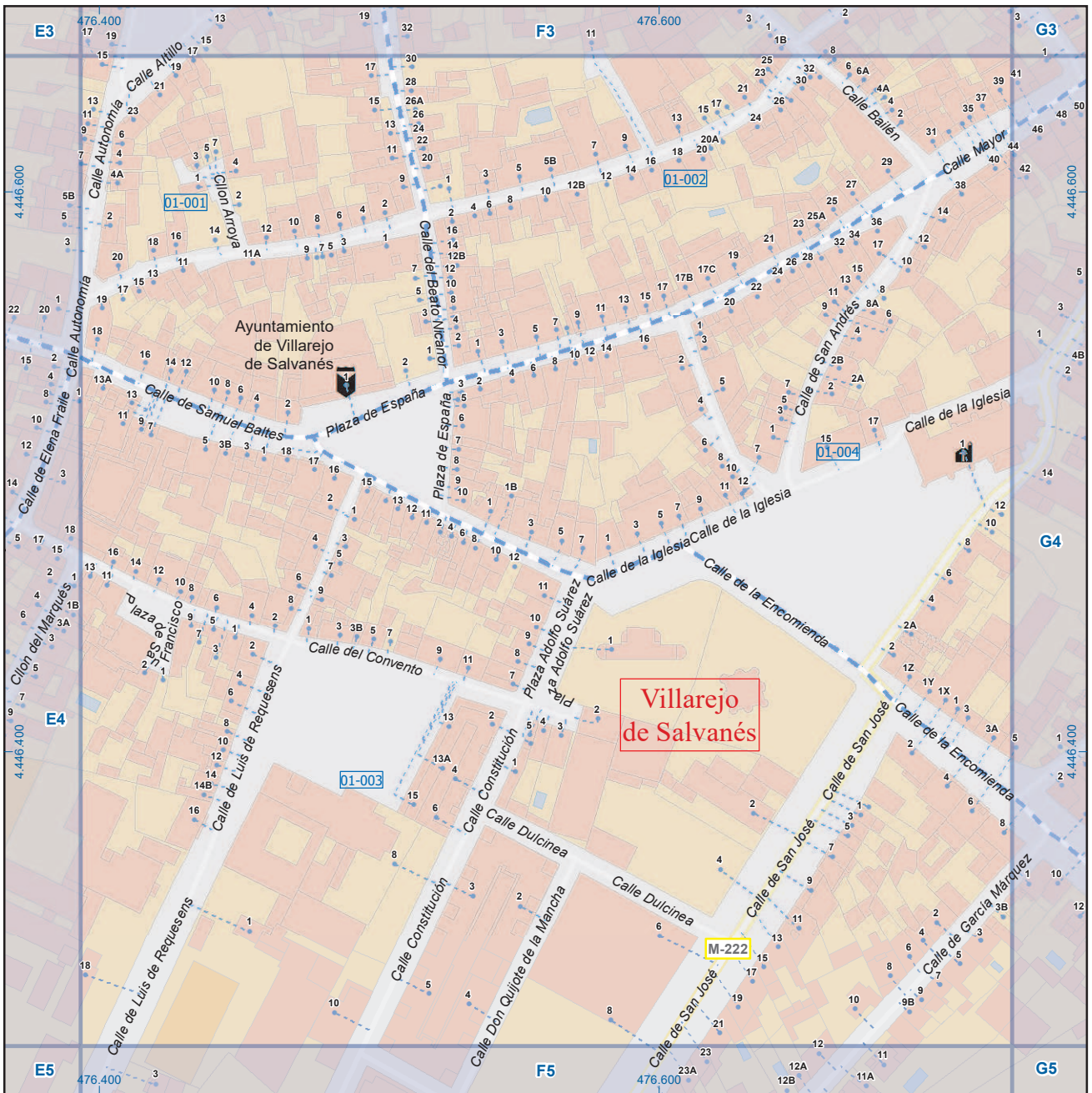


Dirección General de Economía
CONSEJERÍA DE ECONOMÍA,
HACIENDA Y EMPLEO



ESCALA GRÁFICA

Mapa I - D4

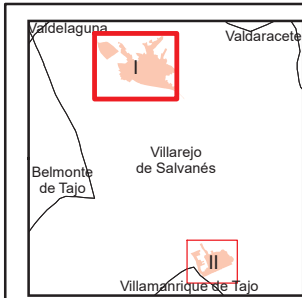


A1	B1	C1	D1	E1	F1	G1	H1
A2	B2	C2	D2	E2	F2	G2	H2
A3	B3	C3	D3	E3	F3	G3	H3
A4	B4	C4	D4	E4	F4	G4	H4
A5	B5	C5	D5	E5	F5	G5	H5
A6	B6	C6	D6	E6	F6	G6	H6

Villarejo de Salván

Leyenda

- Meco: perímetro y nombre de núcleo de población
- 01-002: límite municipal; sección censal
- A-6, M-608: autopistas y autovías; carreteras principales
- M-604, M-618: carreteras secundarias; otras carreteras
- Sanidad, ayuntamiento; estación cercanías
- Línea de ferrocarril; línea de metro ligero
- Boca de metro; estación metro ligero
- Paseillos; número de portal
- Calle
- Calles; parroquias



A1	B1	C1	D1	E1	F1	G1	H1
A2	B2	C2	D2	E2	F2	G2	H2
A3	B3	C3	D3	E3	F3	G3	H3
A4	B4	C4	D4	E4	F4	G4	H4
A5	B5	C5	D5	E5	F5	G5	H5
A6	B6	C6	D6	E6	F6	G6	H6

Villarejo de Salván

Legenda

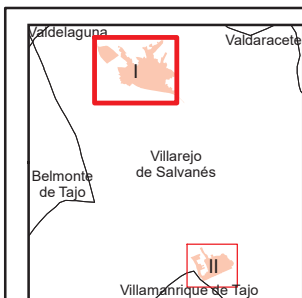
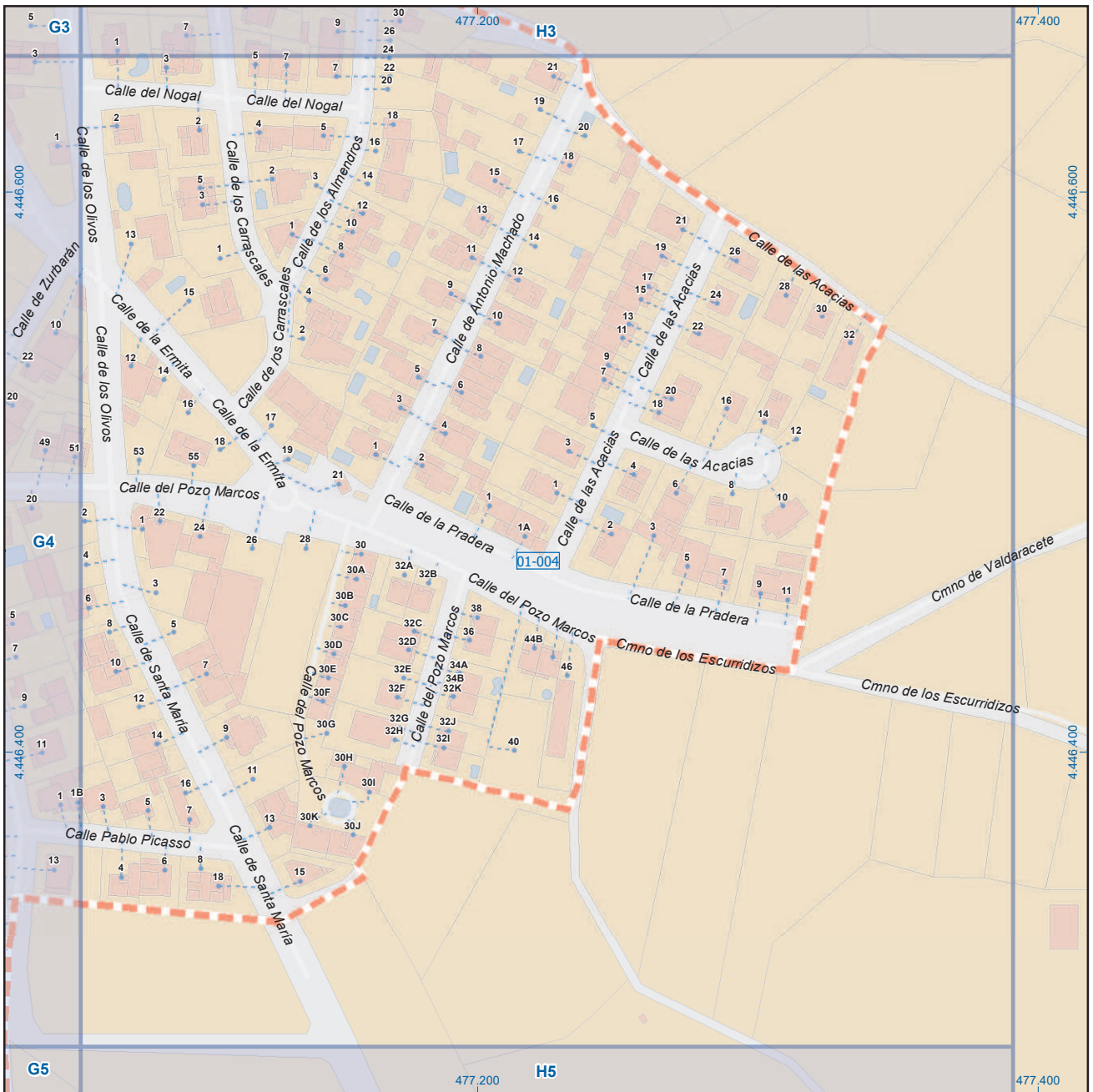
- Meco perimetro y nombre de núcleo de población
- 01-002 límite municipal; sección censal
- A-6 M-608 autopistas y autovías; carreteras principales
- M-604 M-618 carreteras secundarias; otras carreteras
- Sanidad; ayuntamiento; estación cercanías
- Línea de ferrocarril; línea de metro ligero
- Boca de metro; estación metro ligero
- Paseillos; número de portal
- Calle
- Calles; parroquias



Dirección General de Economía
CONSEJERÍA DE ECONOMÍA,
HACIENDA Y EMPLEO












Mapa I - G4



A1	B1	C1	D1	E1	F1	G1	H1
A2	B2	C2	D2	E2	F2	G2	H2
A3	B3	C3	D3	E3	F3	G3	H3
A4	B4	C4	D4	E4	F4	G4	H4
A5	B5	C5	D5	E5	F5	G5	H5
A6	B6	C6	D6	E6	F6	G6	H6

Villarejo de Salvánés

Legenda

-  **Meco** perímetro y nombre de núcleo de población
-  **01-002** límite municipal; sección censal
-  **A-6** autopistas y autovías; carreteras principales
-  **M-604** carreteras secundarias; otras carreteras
-  **+** sanidad; ayuntamiento; estación cercanías
-  **+** línea de ferrocarril; línea de metro ligero
-  **M** boca de metro; estación metro ligero
-  **1** paseillos; número de portal
-  **Calle** calles; parroquias

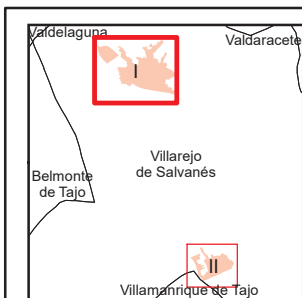
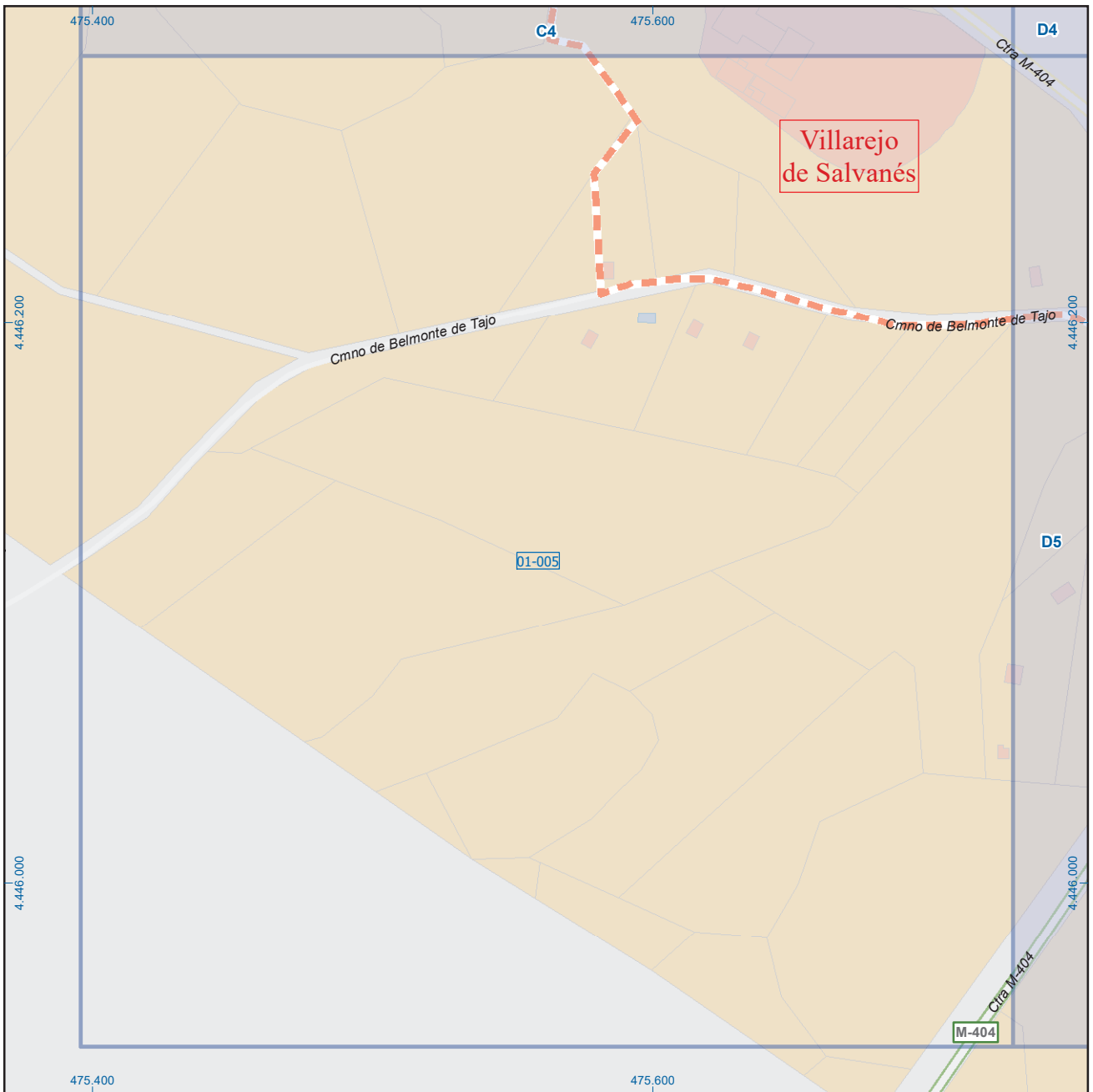


Dirección General de Economía
CONSEJERÍA DE ECONOMÍA,
HACIENDA Y EMPLEO



ESCALA GRÁFICA

Mapa I - H4



A1	B1	C1	D1	E1	F1	G1	H1
A2	B2	C2	D2	E2	F2	G2	H2
A3	B3	C3	D3	E3	F3	G3	H3
A4	B4	C4	D4	E4	F4	G4	H4
A5	B5	C5	D5	E5	F5	G5	H5
A6	B6	C6	D6	E6	F6	G6	H6

Villarejo de Salvánés

Leyenda

	Meco	perímetro y nombre de núcleo de población
	D1-002	límite municipal; sección censal
	M-608	autopistas y autovías; carreteras principales
	M-618	carreteras secundarias; otras carreteras
		sanidad; ayuntamiento; estación cercanías
		línea de ferrocarril; línea de metro ligero
		boca de metro; estación metro ligero
	1	paseillos; número de portal
		calles; parroquias

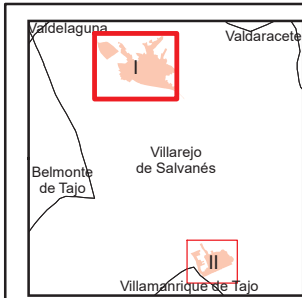


Dirección General de Economía
CONSEJERÍA DE ECONOMÍA,
HACIENDA Y EMPLEO



ESCALA GRÁFICA

Mapa I - C5

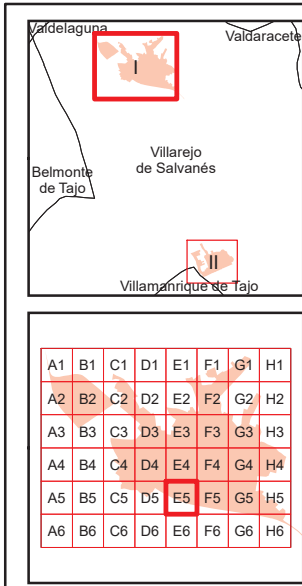
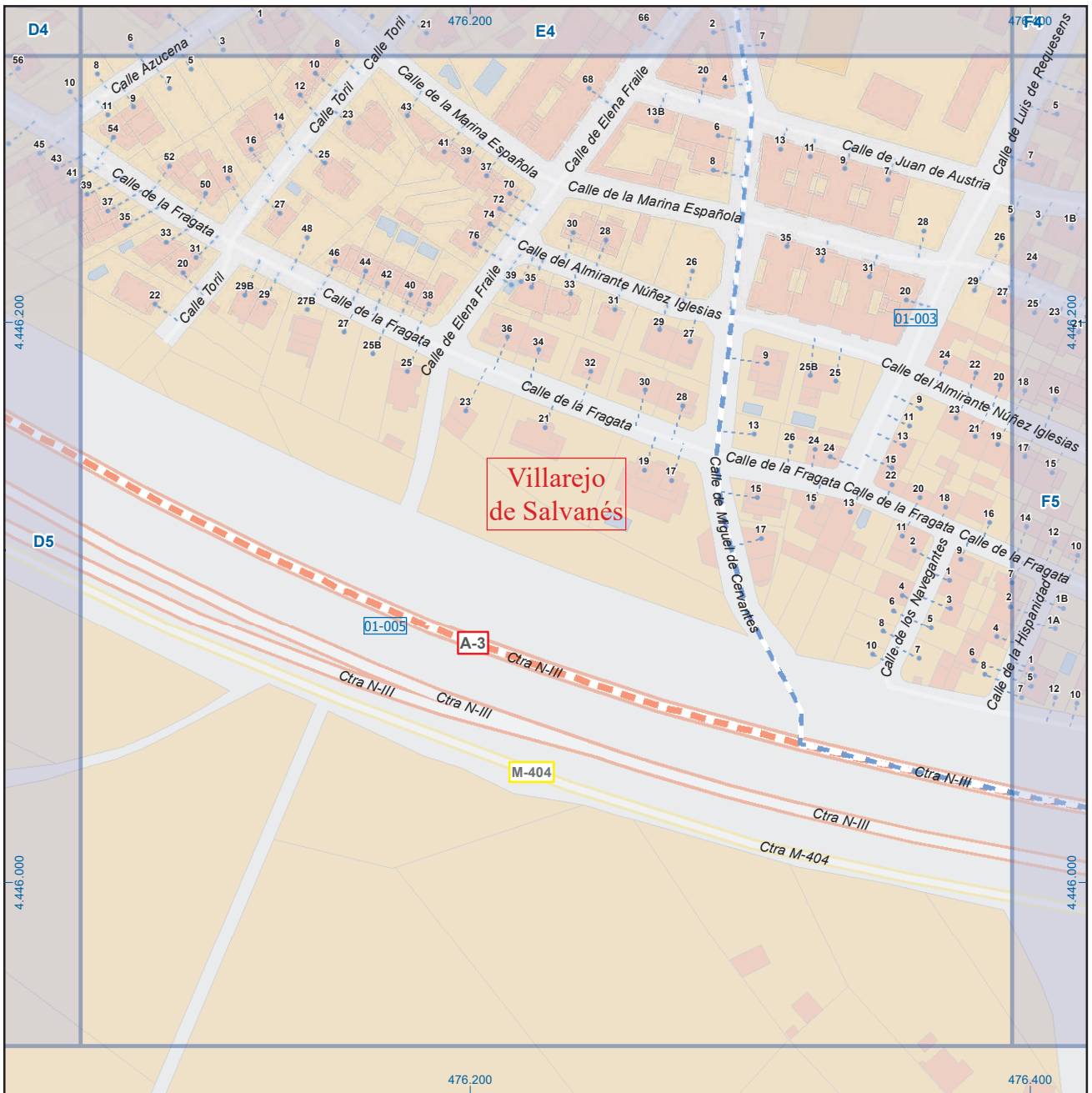


A1	B1	C1	D1	E1	F1	G1	H1
A2	B2	C2	D2	E2	F2	G2	H2
A3	B3	C3	D3	E3	F3	G3	H3
A4	B4	C4	D4	E4	F4	G4	H4
A5	B5	C5	D5	E5	F5	G5	H5
A6	B6	C6	D6	E6	F6	G6	H6

Villarejo de Salvanes

Leyenda

- Meco: perímetro y nombre de núcleo de población
- D1-002: límite municipal; sección censal
- A-6: autopistas y autovías; carreteras principales
- M-604: carreteras secundarias; otras carreteras
- Sanidad; ayuntamiento; estación cercanías
- Línea de ferrocarril; línea de metro ligero
- Boca de metro; estación metro ligero
- Paseillos; número de portal
- Calle: calles; parroquias



Villarejo de Salvánés

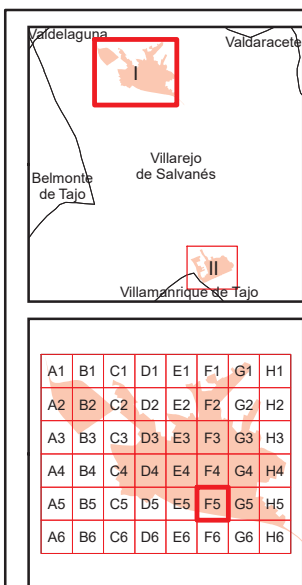
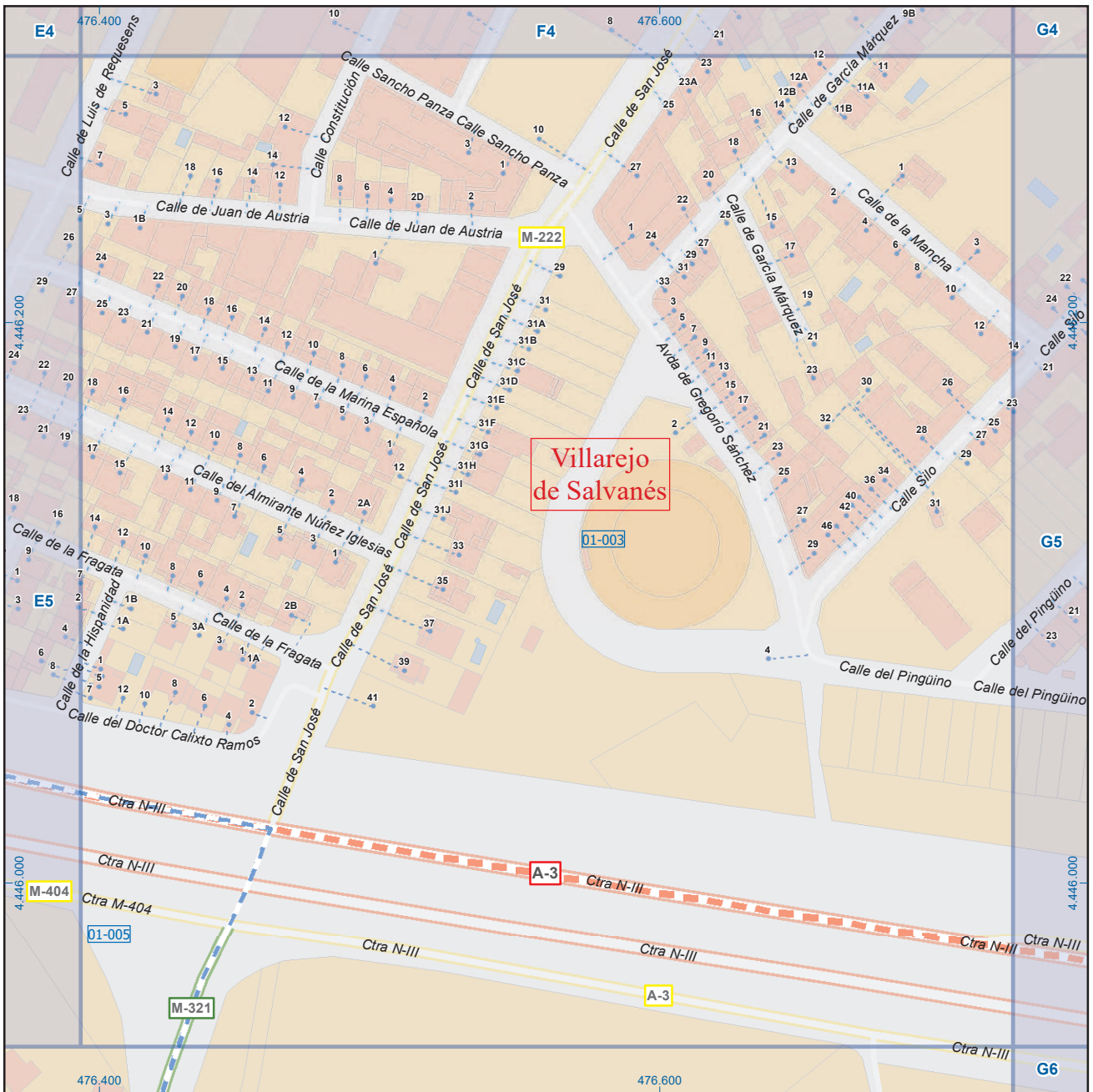
Legenda

- Meco perimetro y nombre de núcleo de población
- 01-002 límite municipal; sección censal
- A-6 autopistas y autovías; carreteras principales
- M-604 M-608 M-618 carreteras secundarias; otras carreteras
- Sanidad; ayuntamiento; estación cercanías
- línea de ferrocarril; línea de metro ligero
- boca de metro; estación metro ligero
- paseillos; número de portal
- Calle calles; parroquias

 Dirección General de Economía
CONSEJERÍA DE ECONOMÍA,
HACIENDA Y EMPLEO


ESCALA GRÁFICA

Mapa I - E5



Villarejo de Salvanes

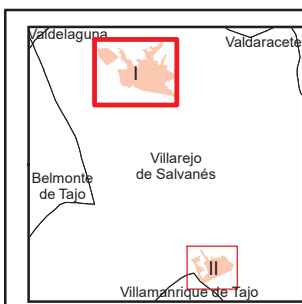
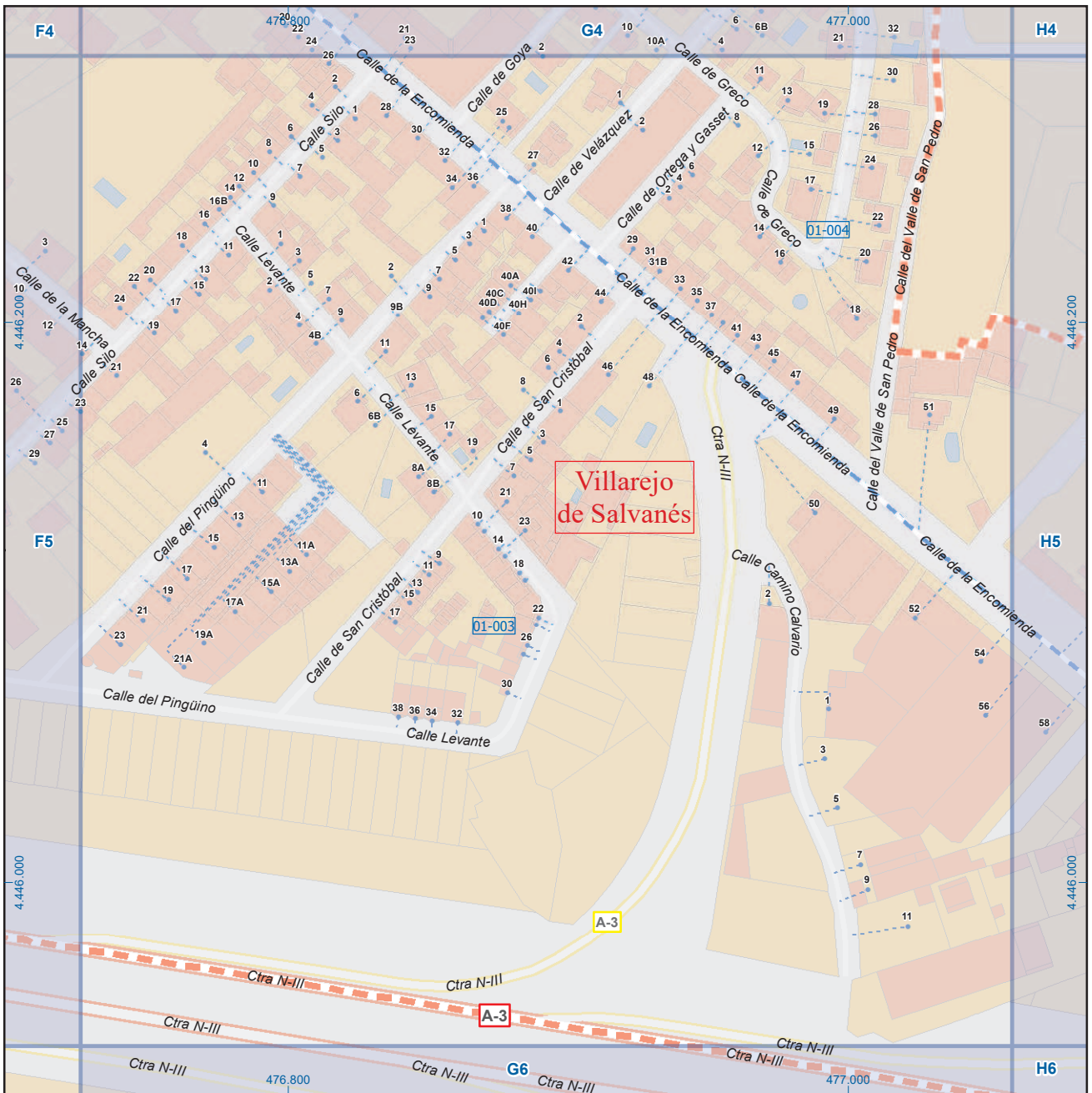
Leyenda

- Meco: perímetro y nombre de núcleo de población
- 01-002: límite municipal; sección censal
- A-6: autopistas y autovías; carreteras principales
- M-604: carreteras secundarias; otras carreteras
- +: sanidad; ayuntamiento; estación cercanías
- +: línea de ferrocarril; línea de metro ligero
- M: boca de metro; estación metro ligero
- 1: paseillos; número de portal
- Calle: calles; parroquias

Dirección General de Economía
CONSEJERÍA DE ECONOMÍA,
HACIENDA Y EMPLEO

0 10 20 m
ESCALA GRÁFICA

Mapa I - F5



A1	B1	C1	D1	E1	F1	G1	H1
A2	B2	C2	D2	E2	F2	G2	H2
A3	B3	C3	D3	E3	F3	G3	H3
A4	B4	C4	D4	E4	F4	G4	H4
A5	B5	C5	D5	E5	F5	G5	H5
A6	B6	C6	D6	E6	F6	G6	H6

Villarejo de Salvánés

Legenda

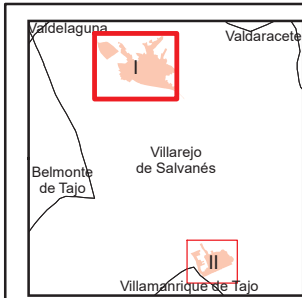
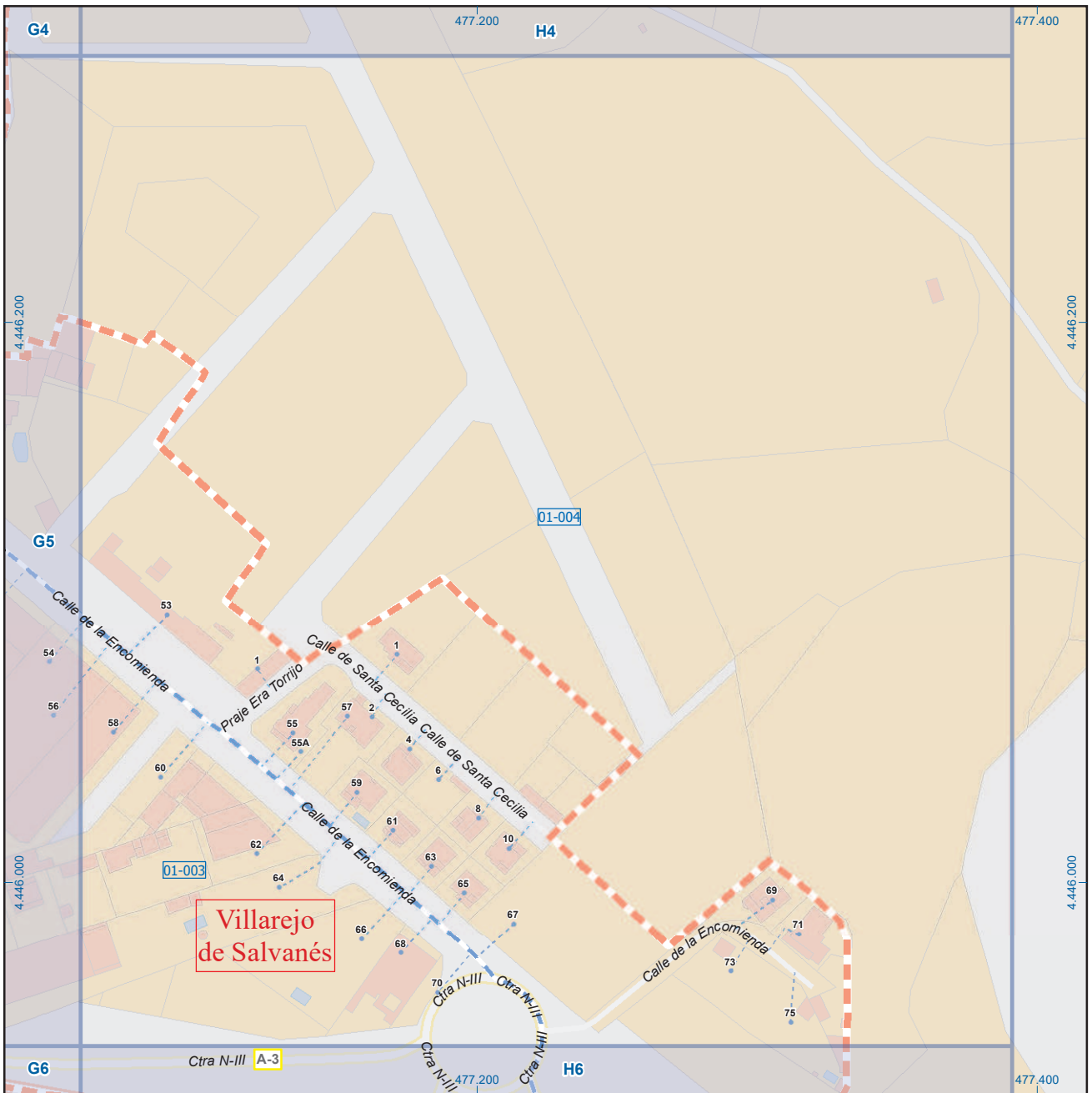
- Meco: perímetro y nombre de núcleo de población
- D1-002: límite municipal; sección censal
- A-6: autopistas y autovías; carreteras principales
- M-604: carreteras secundarias; otras carreteras
- +: sanidad; ayuntamiento; estación cercanías
- : línea de ferrocarril; línea de metro ligero
- M-L: boca de metro; estación metro ligero
- 1: paseillos; número de portal
- Calle: calles; parroquias



Dirección General de Economía
CONSEJERÍA DE ECONOMÍA,
HACIENDA Y EMPLEO



Mapa I - G5



A1	B1	C1	D1	E1	F1	G1	H1
A2	B2	C2	D2	E2	F2	G2	H2
A3	B3	C3	D3	E3	F3	G3	H3
A4	B4	C4	D4	E4	F4	G4	H4
A5	B5	C5	D5	E5	F5	G5	H5
A6	B6	C6	D6	E6	F6	G6	H6

Villarejo de Salván

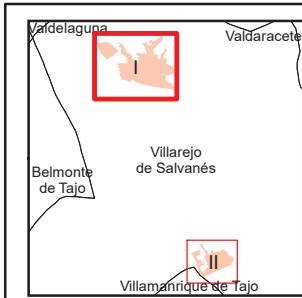
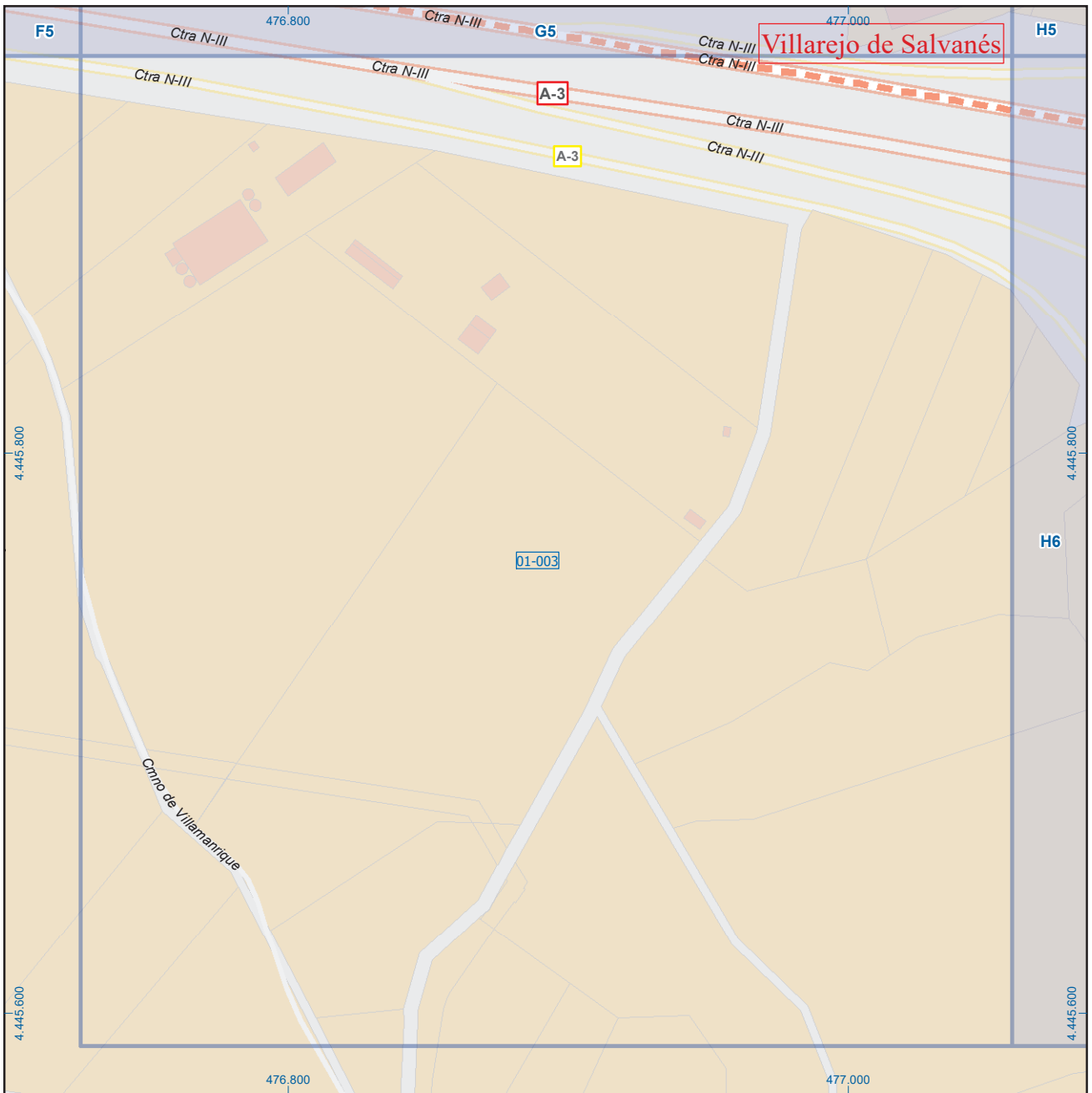
Legenda

- Meco: perímetro y nombre de núcleo de población
- 01-002: límite municipal; sección censal
- A-6, M-608: autopistas y autovías; carreteras principales
- M-604, M-618: carreteras secundarias; otras carreteras
- +, M: sanidad; ayuntamiento; estación cercanías
- , ML: línea de ferrocarril; línea de metro ligero
- M, ML: boca de metro; estación metro ligero
- 1: paseillos; número de portal
- Calle: calles; parroquias


 Dirección General de Economía
 CONSEJERÍA DE ECONOMÍA,
 HACIENDA Y EMPLEO


 ESCALA GRÁFICA

Mapa I - H5

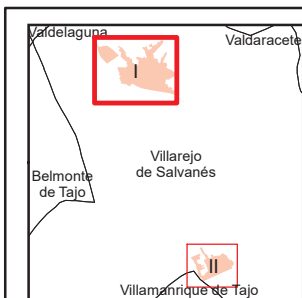
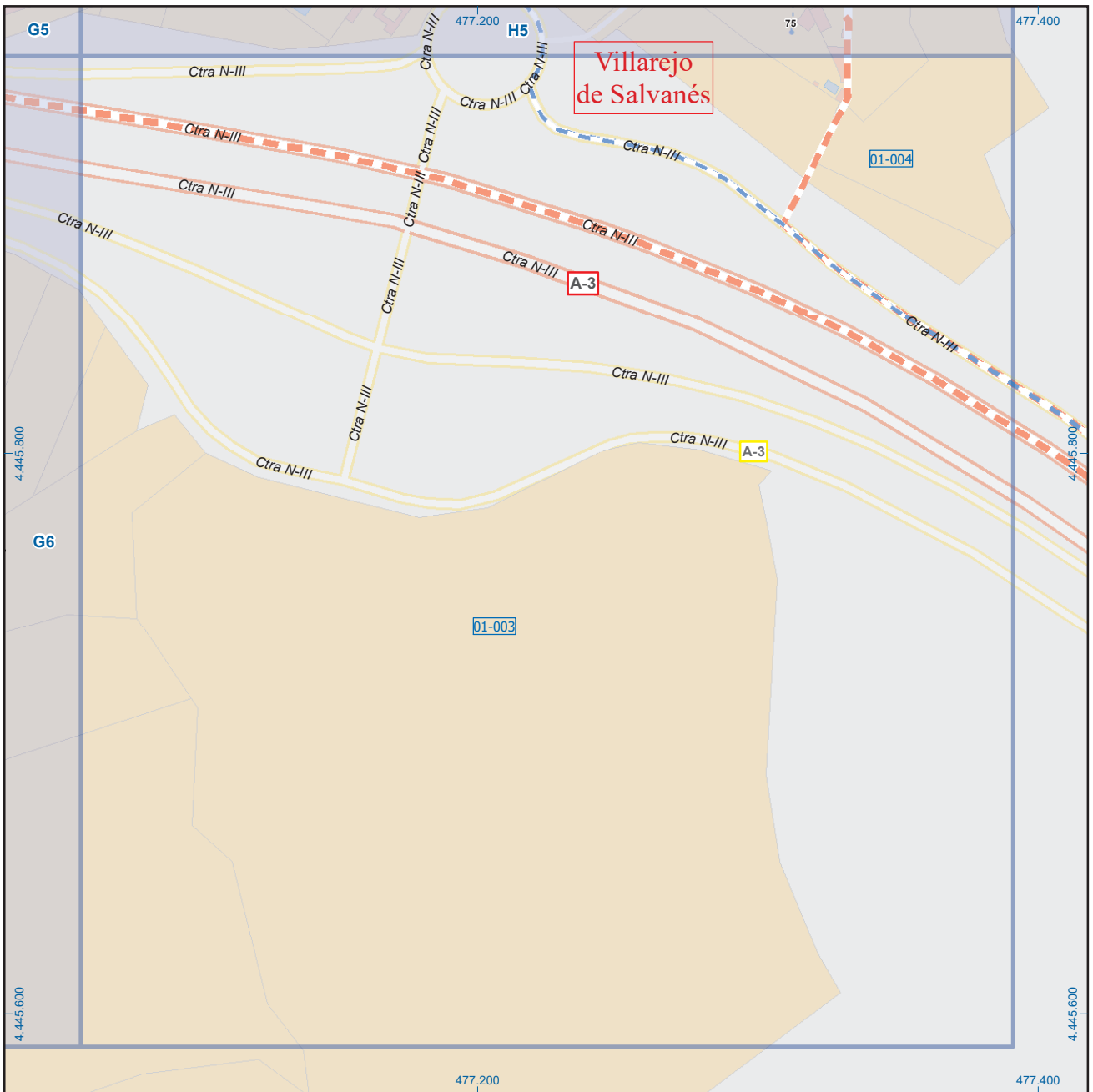


A1	B1	C1	D1	E1	F1	G1	H1
A2	B2	C2	D2	E2	F2	G2	H2
A3	B3	C3	D3	E3	F3	G3	H3
A4	B4	C4	D4	E4	F4	G4	H4
A5	B5	C5	D5	E5	F5	G5	H5
A6	B6	C6	D6	E6	F6	G6	H6

Villarejo de Salvanes

Legenda

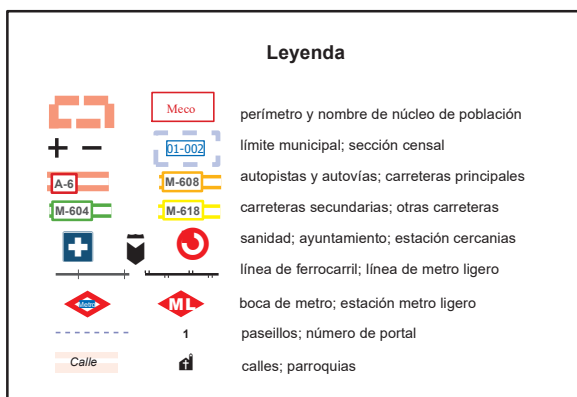
	Meco	perimetro y nombre de núcleo de población
	D1-002	límite municipal; sección censal
	A-6	autopistas y autovías; carreteras principales
	M-604	carreteras secundarias; otras carreteras
		sanidad; ayuntamiento; estación cercanías
		línea de ferrocarril; línea de metro ligero
		boca de metro; estación metro ligero
	1	paseillos; número de portal
	Calle	calles; parroquias



A1	B1	C1	D1	E1	F1	G1	H1
A2	B2	C2	D2	E2	F2	G2	H2
A3	B3	C3	D3	E3	F3	G3	H3
A4	B4	C4	D4	E4	F4	G4	H4
A5	B5	C5	D5	E5	F5	G5	H5
A6	B6	C6	D6	E6	F6	G6	H6

Villarejo de Salvánés

Leyenda

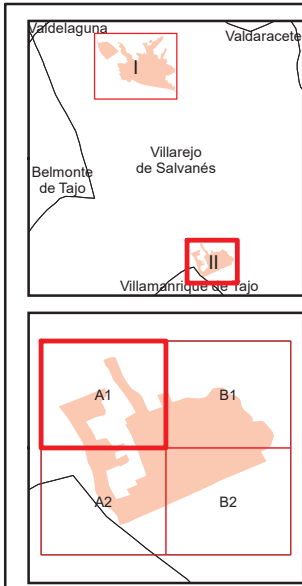
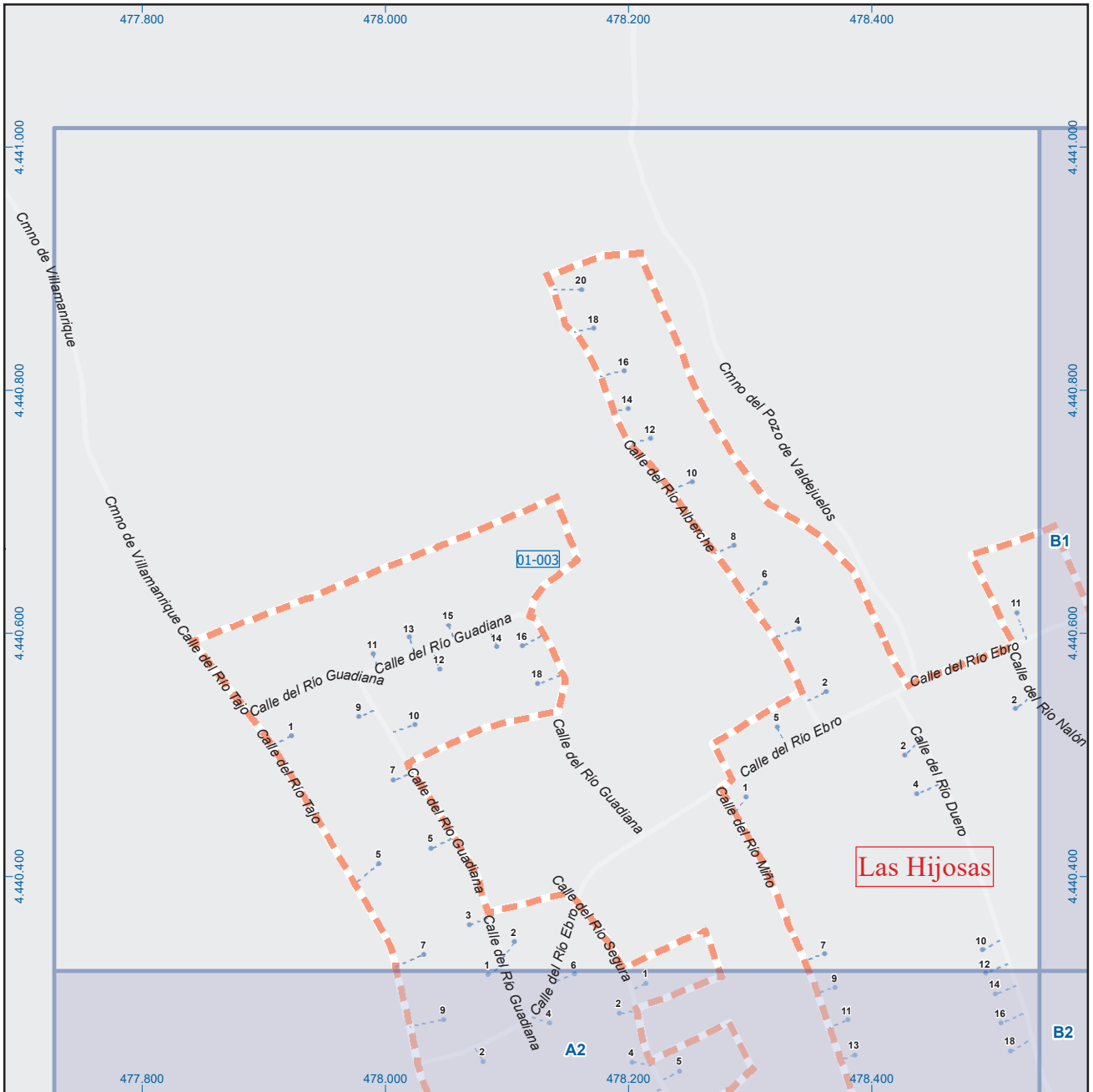


Dirección General de Economía
CONSEJERÍA DE ECONOMÍA,
HACIENDA Y EMPLEO



ESCALA GRÁFICA

Mapa I - H6

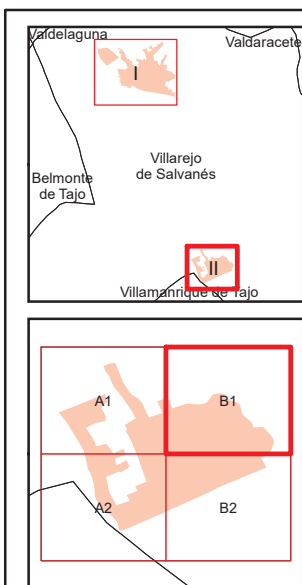
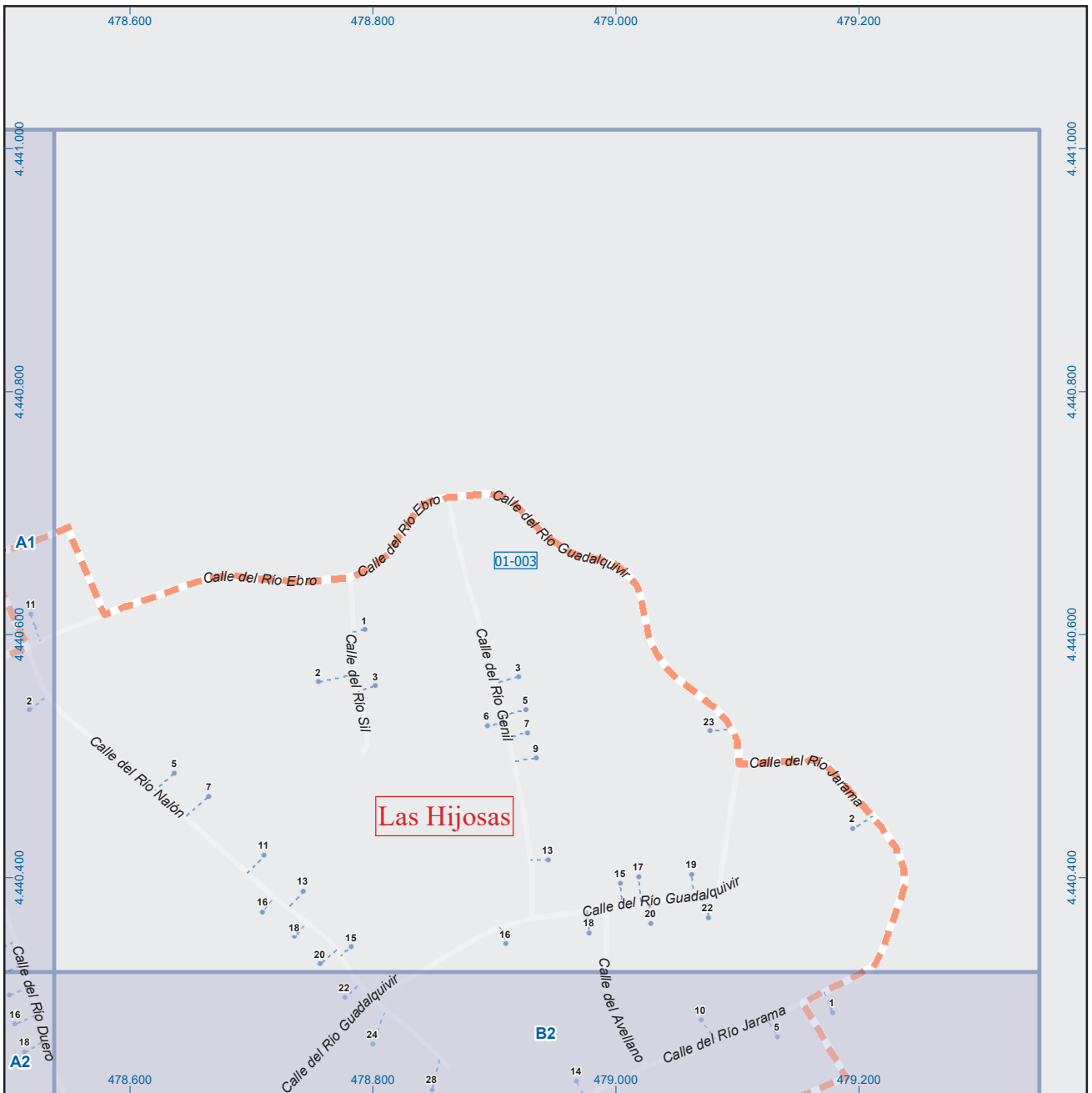


Villarejo de Salvánés

Leyenda	
	Meco: perímetro y nombre de núcleo de población
	01-002: límite municipal; sección censal
	A-6, M-608: autopistas y autovías; carreteras principales
	M-604, M-618: carreteras secundarias; otras carreteras
	+ : sanidad; ayuntamiento; estación cercanías
	— : línea de ferrocarril; línea de metro ligero
	◊ : boca de metro; estación metro ligero
	1 : paseillos; número de portal
	Calle: calles; parroquias


 Dirección General de Economía
 CONSEJERÍA DE ECONOMÍA,
 HACIENDA Y EMPLEO

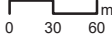




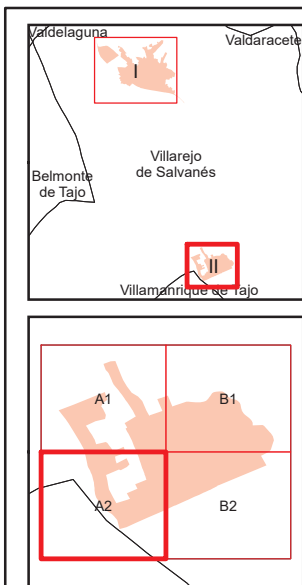
Villarejo de Salván

Leyenda		
	Meco	perímetro y nombre de núcleo de población
	01-002	límite municipal; sección censal
	A-6	autopistas y autovías; carreteras principales
	M-604	carreteras secundarias; otras carreteras
		sanidad; ayuntamiento; estación cercanías
		línea de ferrocarril; línea de metro ligero
	M	boca de metro; estación metro ligero
	1	paseillos; número de portal
	Calle	calles; parroquias


 Dirección General de Economía
 CONSEJERÍA DE ECONOMÍA,
 HACIENDA Y EMPLEO


 ESCALA GRÁFICA

Mapa II - B1



Villarejo de Salvánés

Leyenda

		perímetro y nombre de núcleo de población
		límite municipal; sección censal
		autopistas y autovías; carreteras principales
		carreteras secundarias; otras carreteras
		sanidad; ayuntamiento; estación cercanías
		línea de ferrocarril; línea de metro ligero
		boca de metro; estación metro ligero
		paseillos; número de portal
		calles; parroquias

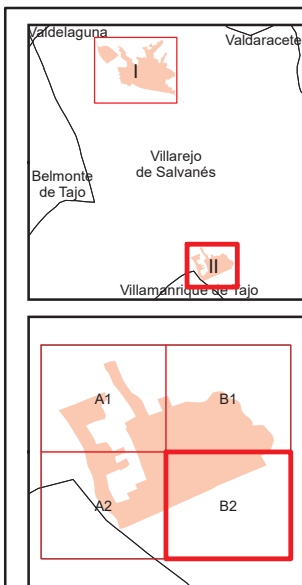


Dirección General de Economía
CONSEJERÍA DE ECONOMÍA,
HACIENDA Y EMPLEO



ESCALA GRÁFICA

Mapa II - A2



Villarejo de Salvanes

Leyenda

	Meco	perímetro y nombre de núcleo de población
	01-002	límite municipal; sección censal
	A-6	autopistas y autovías; carreteras principales
	M-604	carreteras secundarias; otras carreteras
		sanidad; ayuntamiento; estación cercanías
		línea de ferrocarril; línea de metro ligero
	M-L	boca de metro; estación metro ligero
	1	paseillos; número de portal
	Calle	calles; parroquias



Dirección General de Economía
CONSEJERÍA DE ECONOMÍA,
HACIENDA Y EMPLEO



ESCALA GRÁFICA

Mapa II - B2