

Pozuelo de Alarcón

Villanueva de la Cañada



# PLANO CALLE

Boadilla del Monte

# Villaviciosa de Odón

Brunete

Villaviciosa de Odón

Alcorcón

Sevilla la Nueva

Móstoles

Navalcarnero

Arroyomolinos

# 2024

Moraleja de Enmedio

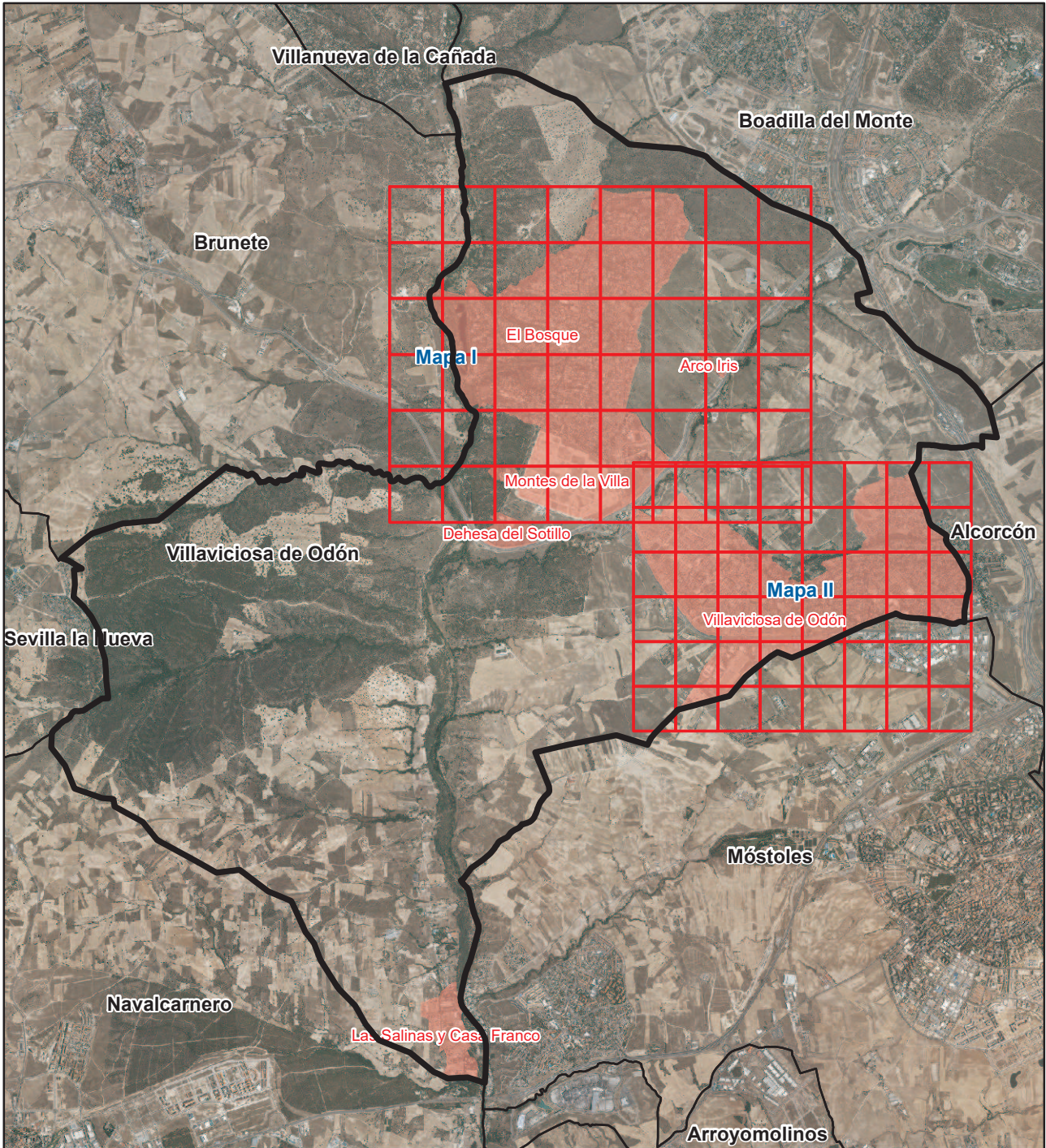


Dirección General de Economía  
CONSEJERÍA DE ECONOMÍA,  
HACIENDA Y EMPLEO



# ESQUEMA DE DISTRIBUCIÓN DEL CALLEJERO POR PLANOS

## Villaviciosa de Odón



Literal de Vía	Numeración		Mapa	Hojas
	Desde	Hasta		
Calle A. Pardo (c. de la villa)			II	B2
Calle A. Pardo (c. de la villa)	1	11	II	B2
Calle Abedul	1	5	II	E4
Calle Abedul	2	24	II	E4
Calle Abeto	1	3	II	E3
Calle Abeto	2	2	II	E3
Calle Abrevadero	1	25	II	D3
Calle Abrevadero	2	12	II	D3
Calle del Actor Tony Leblanc	1	15	II	B3
Calle del Actor Tony Leblanc	2	12	II	B3
Calle del Actor Tony Leblanc	12	22	II	B3
Calle del Actor Tony Leblanc	15	15	II	B3
Calle del Actor Tony Leblanc	22	28	II	B3
Calle Agua	1	1	II	H4
Calle Agua	2	6	II	H4
Calle Alagón			I	E5
Calle Alagón	2	8	I	E5
Calle Álamo	1	3	II	E4
Calle Alcazaba	1	5	I	B3
Calle Alcazaba	2	10	I	B3
Calle Alemania			I	F6
Calle Alemania			II	A2
Calle Alemania	2	8	II	A2
Calle Alemania	2	34	I	F6
Calle Alemania	5	7	II	A2
Calle Alemania	5	35	I	F6
Calle Alemania	9	35	II	B1
Calle Alemania	20	34	II	B1
Calle Alexander Graham Bell			II	A2
Calle Alexander Graham Bell	1	1	II	A2
Calle Alexander Graham Bell	1	17	II	A2
Calle Alexander Graham Bell	2	20	II	A2
Calle Alférez L. Martín Vidales	1	5	II	C3
Calle Alférez L. Martín Vidales	2	14	II	C3
Calle Alfonso XII			II	B2
Calle Alfonso XII	2	16	II	B2
Calle Alfonso XIII	1	19	II	B2
Calle Alfonso XIII	2	24	II	B2
Calle Algar	1	3	I	F2
Calle Algar	2	8	I	F2
Calle Alhama			I	D5
Calle Alhama	1	13	I	D5

Literal de Vía	Numeración		Mapa	Hojas
	Desde	Hasta		
Calle Alhama	2	26	I	D5
Calle Aljibe	1	7	II	G4
Calle Aljibe	2	8	II	G4
Calle Almendro	1	13	II	C4
Calle Almendro	2	8	II	C4
Calle Almería	9	9	II	G2
Calle Alta			II	F2
Calle Alta	1	17	II	G2
Calle Alta	2	20	II	G2
Calle Alta	31	35	II	F2
Calle Alta	40	40	II	F2
Calle Alto			II	F1
Calle Alto	3	3	II	F1
Calle Alto	4	4	II	F1
Calle Amargura	1	9	II	C3
Calle Amargura	2	14	II	C3
Calle Ana de Mendoza	1	61	II	B4
Calle Ana de Mendoza	2	60	II	B4
Calle Aranjuez			II	C4
Calle Aranjuez	1	35	II	C4
Calle Aranjuez	2	2	II	C4
Calle Arlanzón	1	5	I	D4
Calle Arlanzón	2	8	I	D4
Calle Arroyo de la Vega	1	5	II	F2
Calle Arroyo de la Vega	2	2	II	F2
Calle Arroyo	1	11	II	D3
Calle Arroyo	2	8	II	D3
Calle Arroyo	8	10	II	D3
Calle Arroyo	10	12	II	D3
Calle Arroyo	15	15	II	C2
Calle Arroyo	18	18	II	C2
Calle Asturias			II	H3
Calle Asturias	21	33	II	H3
Calle Asturias	26	40	II	H3
Calle Asturias	37	67	II	H4
Calle Asturias	46	46	II	H4
Calle Asturias	50	54	II	H4
Calle Austria	1	13	II	B2
Calle Avellano	1	3	II	F3
Calle Avellano	2	2	II	F3
Calle Azahar	1	31	II	C4
Calle Azahar	2	32	II	C4
Calle Azucena	1	3	II	C4
Calle Balazote			I	E2
Calle Balazote	1	15	I	E2

Literal de Vía	Numeración		Mapa	Hojas
	Desde	Hasta		
Calle Balazote	2	4	I	E2
Calle Baquio	1	3	II	F3
Calle Bárbara de Braganza	4	4	II	B3
Calle Bélgica	1	5	II	B2
Calle Bélgica	2	8	II	B2
Calle Bellas Vistas	1	7	II	G1
Calle Bellas Vistas	2	6	II	G1
Calle Bellas Vistas	18	22	II	F1
Calle Bellas Vistas	19	27	II	F1
Calle Bidasoa			I	D3
Calle Bidasoa	1	5	I	D3
Calle Bidasoa	2	26	I	D3
Calle Bidasoa	7	25	I	C3
Calle Bidasoa	32	46	I	C3
Calle Bispo			II	C3
Calle Bispo	1	23	II	C3
Calle Bispo	2	14	II	C3
Cmno Bispo			II	B3
Cmno Bispo	1	1	II	B3
Cmno de Boadilla			II	C2
Cmno de Boadilla	1	1	II	C2
Cmno de Boadilla	6	6	I	G6
Calle Bosque			II	G2
Calle Bosque			II	F2
Calle Bosque	1	9	II	G2
Calle Bosque	2	26	II	G2
Calle Bosque	11	11	II	F2
Calle Bosque	42	42	II	F2
Calle Brisas	1	3	II	F3
Calle Bullaque	1	3	I	B3
Calle Bullaque	2	6	I	B3
Calle Cabriel	1	15	I	D2
Calle Cabriel	2	6	I	D2
Calle Cádiz	7	9	II	H2
Avda Calatalifa			II	C4
Avda Calatalifa	3	9	II	C4
Avda Calatalifa	24	26	II	C4
Calle Camilo José Cela	9	29	II	A3
Calle Camilo José Cela	42	72	II	A3
Calle Camino de Sacedón			II	B3
Calle Camino de Sacedón			II	C3
Calle Camino de Sacedón	1	3	II	C3
Calle Camino de Sacedón	2	4	II	C3
Calle Camino de Sacedón	6	22	II	B3
Calle Camino de Sacedón	9	37	II	B3

Literal de Vía	Numeración		Mapa	Hojas
	Desde	Hasta		
Calle Camino Pinares Llanos			II	C4
Calle Camino Pinares Llanos	2	12	II	C4
Calle Camino Pinares Llanos	3	21	II	B5
Lugar Camping Arco Iris	1	1	I	G4
Calle Campo	1	31	II	C3
Calle Campo	2	28	II	C3
Calle Campo	40	50	II	D3
Calle Campo	47	61	II	D3
Calle Cantabria	15	37	II	H3
Calle Cantabria	22	42	II	H3
Calle Carlos I	1	23	II	B3
Calle Carlos I	2	28	II	B3
Calle Carlos II			II	B3
Calle Carlos II	2	26	II	B3
Calle Carlos II	7	15	II	B3
Calle Carlos III	1	39	II	B3
Calle Carlos III	2	30	II	B3
Calle Carlos IV	1	19	II	B3
Calle Carlos IV	2	20	II	B3
Calle Carpinteros	1	17	II	C5
Calle Carpinteros	2	12	II	C5
Calle Carretas	1	21	II	C3
Calle Carretas	2	28	II	C3
Calle Carrión	1	13	I	E4
Calle Carrión	2	14	I	E4
Calle Castaño	1	5	II	F3
Calle Castaño	2	8	II	F3
Avda Castilla			II	F4
Avda Castilla	1	7	II	E4
Avda Castilla	2	4	II	E4
Avda Castilla	23	43	II	F4
Avda Castilla	28	52	II	F4
Avda Castilla	52	56	II	F4
Avda Castillo			II	H3
Avda Castillo			II	G3
Avda Castillo	14	32	II	G3
Avda Castillo	23	39	II	G3
Avda Castillo	36	58	II	H3
Avda Castillo	43	75	II	H3
Calle Castillo			II	E3
Calle Castillo	10	16	II	E3
Calle Cea			I	D4
Calle Cea	1	11	I	D4
Calle Cea	2	14	I	D4
Calle Cedro	1	5	II	E3

Literal de Vía	Numeración		Mapa	Hojas
	Desde	Hasta		
Calle Cedro	2	8	II	E3
Calle Cerbol	1	3	I	E3
Calle Cerbol	2	6	I	E3
Calle Cercedilla			II	B4
Calle Cercedilla	33	63	II	B4
Calle Cercedilla	38	64	II	B4
Calle Cerezo	1	7	II	E4
Calle Cerrajeros			II	B5
Calle Cerrajeros	2	12	II	B5
Calle Cerrajeros	3	17	II	B5
Calle Cerro de los Ángeles			II	C4
Calle Cerro de los Ángeles	1	1	II	C4
Calle Cerro de los Ángeles	2	12	II	C4
Calle Cigüela			I	D3
Calle Cigüela	1	45	I	C3
Calle Cigüela	2	20	I	C3
Calle Cigüela	54	88	I	D3
Calle Cigüela	55	55	I	D3
Calle Cigüela	90	96	I	C3
Calle Cigüela	108	108	I	D3
Calle Cigüeña			II	C3
Calle Cigüeña	1	1	II	C3
Calle Cinca			I	D5
Calle Cinca	1	11	I	D5
Calle Cinca	2	12	I	D5
Calle Ciprés	1	5	II	E3
Calle Ciprés	2	6	II	E3
Calle Ciprés	5	5	II	E3
Calle Ciprés	6	6	II	E3
Calle Club	1	1	II	G4
Calle Club	2	22	II	G4
Avda Concordia (Ho V Terroris)			II	A2
Avda Concordia (Ho V Terroris)	1	5	II	A2
Plaza Constitución			II	C3
Plaza Constitución	1	1	II	C3
Plaza Constitución	2	7	II	C3
Plaza Constitución	8	9	II	C3
Calle Cortijo			II	G4
Calle Cortijo	1	9	II	G4
Calle Cortijo	2	14	II	G4
Trva Cortijo	1	3	II	G4
Trva Cortijo	2	4	II	G4
Calle Cuenca			II	G4
Calle Cuenca	10	18	II	G4
Calle Cueva de la Mora			II	B4

Literal de Vía	Numeración		Mapa	Hojas
	Desde	Hasta		
Calle Cueva de la Mora	1	5	II	C3
Calle Cueva de la Mora	2	8	II	C3
Calle Cueva de la Mora	7	13	II	B3
Calle Cueva de la Mora	16	20	II	B3
Calle Cueva de la Mora	22	38	II	B4
Trva Cueva de la Mora	1	3	II	C3
Trva Cueva de la Mora	2	4	II	C3
Calle Chinchón	1	29	II	C4
Calle Chinchón	2	30	II	C4
Calle Chopera	2	8	II	F4
Calle Deva	1	3	I	F1
Calle Deva	2	8	I	F1
Calle Deza	1	5	I	E3
Calle Deza	2	4	I	E3
Calle Doctor Fleming	1	27	II	A3
Calle Doctor Fleming	2	8	II	A3
Gta Doctor Merello	1	3	II	C3
Calle Duero			I	D4
Calle Duero			I	D3
Calle Duero			I	D5
Calle Duero	2	12	I	D5
Calle Duero	3	21	I	D4
Calle Duero	16	26	I	D4
Calle Duero	35	45	I	D3
Calle Duero	42	60	I	D3
Calle Duero	55	75	I	D2
Calle Duero	70	90	I	D2
Calle Duero	85	101	I	D1
Calle Duero	102	102	I	D1
Calle Duero	107	125	I	E1
Calle Duero	114	124	I	E1
Calle Duero	125	137	I	E1
Calle Duero	130	154	I	F1
Calle Duero	143	155	I	F1
Calle Ebro			I	E5
Calle Ebro			I	C4
Calle Ebro	1	3	I	E5
Calle Ebro	18	44	I	D5
Calle Ebro	19	47	I	D5
Calle Ebro	46	50	I	C5
Calle Ebro	59	71	I	C5
Calle Ebro	79	83	I	C4
Calle Electricistas	1	3	II	C5
Calle Electricistas	2	2	II	C5
Calle Electricistas	15	27	II	B5



Literal de Vía	Numeración		Mapa	Hojas
	Desde	Hasta		
Calle Electricistas	22	22	II	B5
Calle Encina	1	3	II	F3
Calle Encina	2	4	II	F3
Calle Eras	1	21	II	C3
Calle Eras	2	40	II	C3
Calle Eras	47	71	II	D3
Calle Eras	58	68	II	D3
Trva Eras	1	9	II	D3
Trva Eras	2	14	II	D3
Calle Eresma			I	E4
Calle Eresma	1	11	I	E4
Calle Escorial			II	C3
Calle Escorial	1	1	II	C3
Calle Esgueva	1	5	I	D3
Calle Esgueva	2	4	I	D3
Calle Esla	1	5	I	D4
Calle Esla	2	6	I	D4
Avda España			II	B2
Avda España	1	37	II	B2
Avda España	2	2	II	B2
Calle Estación	1	1	II	C3
Calle Estación	2	4	II	C3
Calle Esteña			I	B3
Calle Esteña	1	5	I	B3
Calle Esteña	2	8	I	B3
Calle Eume	1	9	I	D4
Calle Eume	2	12	I	D4
Calle Federico de la Torre	1	17	II	C3
Calle Federico de la Torre	2	20	II	C3
Calle Federico García Lorca	1	15	II	B3
Calle Felipe II			II	B3
Calle Felipe II	1	15	II	B3
Calle Felipe II	2	2	II	B3
Calle Félix Rdguez. de la Fuent	1	3	II	D3
Calle Félix Rdguez. de la Fuent	15	17	II	D4
Calle Fernando III			II	B3
Calle Fernando III	1	71	II	B3
Calle Fernando III	2	66	II	B3
Calle Fernando IV	1	39	II	B3
Calle Fernando IV	2	28	II	B3
Calle Fernando VI			II	B3
Calle Fernando VI	1	39	II	B3
Calle Fernando VI	2	68	II	B3
Extrr Finca El Gallo	1	1	I	G6
Calle Flores	2	2	II	F3

Literal de Vía	Numeración		Mapa	Hojas
	Desde	Hasta		
Calle Flores	3	5	II	F3
Calle Florida	5	5	II	D5
Calle Florida	22	34	II	D5
Calle Francia			II	B2
Calle Francia	1	5	II	B2
Calle Francia	2	14	II	B2
Calle Fuentecilla			II	C3
Calle Fuentecilla	1	33	II	C3
Calle Fuentecilla	2	34	II	C3
Calle Fuentecilla	37	39	II	B3
Calle Fuentecilla	40	44	II	B3
Calle Fuentecilla	43	49	II	B4
Calle Fuentecilla	46	46	II	B4
Trva Fuentecilla	1	15	II	C3
Trva Fuentecilla	2	10	II	C3
Calle Galapagar	7	17	II	B4
Calle Galicia	1	1	II	H3
Calle Galicia	2	2	II	H3
Calle García Noblejas	1	3	II	C3
Calle García Noblejas	2	4	II	C3
Calle Gardenia	1	51	II	C4
Calle Gardenia	2	34	II	C4
Calle Gargaliga	6	12	I	E3
Calle Gargaliga	9	29	I	E3
Calle Genil	1	9	I	E1
Calle Genil	2	8	I	E1
Calle Geranio	1	5	II	F3
Calle Geranio	2	4	II	F3
Calle Gonzalo Calamita			II	C3
Calle Gonzalo Calamita	1	1	II	C3
Calle Gonzalo Calamita	24	24	II	C3
Calle Gral.Sanz Mques. S.J.Puet			II	C2
Calle Gral.Sanz Mques. S.J.Puet	1	13	II	C2
Calle Gral.Sanz Mques. S.J.Puet	2	4	II	C2
Calle Gral.Sanz Mques. S.J.Puet	4	10	II	C2
Calle Gran Bretaña			II	B2
Calle Gran Bretaña	2	4	II	B2
Calle Gran Vía	1	3	II	D3
Calle Gran Vía	2	2	II	D3
Calle Gredos	1	3	II	B4
Calle Gredos	6	8	II	B4
Calle Gregorio Marañón	18	18	II	A3
Calle Gregorio Marañón	31	47	II	A3
Calle Gregorio Mendel	1	45	II	A2
Calle Gregorio Mendel	2	60	II	A2

Literal de Vía	Numeración		Mapa	Hojas
	Desde	Hasta		
Calle Guadaira	1	5	I	E1
Calle Guadaira	2	6	I	E1
Calle Guadalajara			II	H4
Calle Guadalajara			II	G3
Calle Guadalajara	2	14	II	G3
Calle Guadalajara	3	5	II	H4
Calle Guadalajara	54	94	II	H4
Calle Guadalaviar	1	3	I	C4
Calle Guadalaviar	2	6	I	C4
Calle Guadalete			I	E1
Calle Guadalete	1	11	I	E1
Calle Guadalete	2	12	I	E1
Calle Guadalhorce			I	D2
Calle Guadalhorce	1	15	I	D2
Calle Guadalhorce	16	20	I	C2
Calle Guadalhorce	35	41	I	C2
Calle Guadalquivir			I	F1
Calle Guadalquivir			I	E1
Calle Guadalquivir	1	23	I	F1
Calle Guadalquivir	2	16	I	F1
Calle Guadalquivir	20	46	I	E1
Calle Guadalquivir	31	79	I	E1
Calle Guadamedina			I	D2
Calle Guadamedina	1	33	I	D2
Calle Guadamedina	2	24	I	D2
Calle Guadamedina	28	42	I	C2
Calle Guadamedina	37	41	I	C2
Calle Guadarrama	1	35	II	C3
Calle Guadarrama	2	24	II	C3
Calle Guadarrama	38	42	II	B4
Calle Guadarrama	53	57	II	B4
Calle Guadiana			I	C3
Calle Guadiana			I	E3
Calle Guadiana			I	D3
Calle Guadiana	1	11	I	E3
Calle Guadiana	2	8	I	E3
Calle Guadiana	12	40	I	D3
Calle Guadiana	15	27	I	D3
Calle Guadiana	31	31	I	D3
Calle Guadiana	41	43	I	D3
Calle Guadiana	44	86	I	C3
Calle Guadiana	55	91	I	C3
Calle Guadiana	86	94	I	C3
Calle Guareña	1	7	I	D2
Calle Guareña	2	16	I	D2

Literal de Vía	Numeración		Mapa	Hojas
	Desde	Hasta		
Calle Guazalate			I	E5
Calle Guazalate	1	5	I	E5
Calle Guazalate	2	22	I	E5
Calle Guazalate	24	30	I	E6
Calle Guipúzcoa	1	23	II	H3
Calle Guipúzcoa	2	18	II	H3
Calle Hdad. Cº del Milagro	1	21	II	B2
Calle Hdad. Virgen de la Soleda	2	22	II	B2
Calle Henares	1	11	I	C4
Calle Henares	2	8	I	C4
Calle Hermandad de San Isidro	1	3	II	B3
Calle Hermandad San Sebastián			II	B2
Calle Hermandad San Sebastián	1	3	II	B2
Calle Hermandad San Sebastián	2	32	II	B2
Calle Holanda	1	7	II	B2
Calle Holanda	2	10	II	B2
Calle Huecar	1	11	I	E2
Calle Huecar	2	12	I	E2
Calle Huerta del Infante			II	D3
Calle Huerta del Infante	1	11	II	D3
Calle Huerta del Infante	2	10	II	D3
Calle Humilladero			II	C3
Calle Humilladero	1	13	II	C3
Calle Humilladero	2	10	II	C3
Calle Humilladero	10	28	II	C3
Plaza Humilladero	1	1	II	C3
Plaza Humilladero	2	3	II	C3
Plaza Humilladero	4	7	II	C3
Plaza Humilladero	8	8	II	C3
Plaza Humilladero	9	15	II	C3
Plaza Humilladero	16	16	II	C3
Trva Humilladero	1	3	II	C3
Trva Humilladero	2	6	II	C3
Calle Iglesia			II	D3
Calle Iglesia	2	24	II	D3
Calle Iglesia	5	5	II	D3
Calle Ignacio Roldán	1	7	II	C3
Calle Isaac Newton			II	A2
Calle Isaac Newton	1	3	II	A2
Calle Isaac Peral			II	A2
Calle Isaac Peral	2	12	II	A2
Calle Isabel de Farnesio	1	11	II	B3
Calle Isabel de Farnesio	2	12	II	B3
Calle Isabel la Católica	52	80	II	B2
Calle Italia	1	9	II	B2

Literal de Vía	Numeración		Mapa	Hojas
	Desde	Hasta		
Calle Italia	2	22	II	B2
Calle Jabalón	3	5	I	D4
Calle Jabalón	4	10	I	D4
Calle Jacinto Benavente			II	B3
Calle Jacinto Benavente	1	3	II	B3
Calle Jacques Cousteau	1	13	II	D4
Calle Jacques Cousteau	2	16	II	D4
Calle Jalón	1	5	I	C4
Calle Jalón	8	20	I	C4
Calle Jallas			I	E4
Calle Jallas	2	12	I	E4
Calle Jándula	1	13	I	E1
Calle Jándula	2	20	I	E1
Calle Jarama			I	E5
Calle Jarama	1	7	I	E5
Calle Jarama	2	10	I	E5
Calle Jardines	1	3	II	F4
Calle Jardines	2	4	II	F4
Calle Jazmín	1	19	II	C4
Calle Jazmín	2	14	II	C4
Calle Joaquín Sorolla	1	7	II	B4
Calle Joaquín Sorolla	2	16	II	B4
Calle José Echegaray	1	13	II	A3
Calle José Aurelo Tejera	1	7	II	C3
Calle José Aurelo Tejera	2	14	II	C3
Plaza José Palancar			II	D3
Plaza José Palancar	1	2	II	D3
Calle José Ribera			II	B3
Calle José Ribera	1	3	II	B3
Calle José Santander Revelderia	1	3	II	B3
Calle José Santander Revelderia	2	4	II	B3
Calle Juan de Borbón			II	B2
Calle Juan de Borbón	1	25	II	B2
Calle Juan de Herrera	1	5	II	E4
Calle Juan de Herrera	2	6	II	E4
Calle Juan de la Cierva			II	A2
Calle Juan de la Cierva	1	23	II	A2
Calle Juan de la Cierva	22	62	II	A2
Calle Juan Ramón Jiménez			II	A3
Calle Juan Ramón Jiménez	2	2	II	A3
Calle Juan Ramón Jiménez	8	22	II	A3
Calle Júcar			I	E2
Calle Júcar			I	D2
Calle Júcar	2	58	I	E2
Calle Júcar	3	17	I	E2

Literal de Vía	Numeración		Mapa	Hojas
	Desde	Hasta		
Calle Júcar	17	25	I	E2
Calle Júcar	35	47	I	D2
Calle Júcar	66	70	I	D2
Calle Junco	1	3	II	E4
Calle Junco	2	4	II	E4
Calle Lacedón			II	C3
Calle Lacedón	1	19	II	C3
Calle Lacedón	2	24	II	C3
Avda Laura García Noblejas			II	B1
Avda Laura García Noblejas			II	B2
Avda Laura García Noblejas			II	C2
Avda Laura García Noblejas			I	F6
Avda Laura García Noblejas	8	22	II	B2
Avda Laura García Noblejas	25	33	II	C2
Avda Laura García Noblejas	39	59	II	B2
Avda Laura García Noblejas	57	63	I	F6
Avda Laura García Noblejas	63	63	II	B1
Calle Laurel			II	G1
Calle Laurel	1	3	II	G2
Calle Laurel	2	4	II	G2
Calle Laurel	5	13	II	G1
Calle Laurel	6	14	II	G1
Calle Leizarán	2	14	I	C3
Calle León Felipe	1	3	II	B3
Calle León	14	44	II	G3
Calle León	15	59	II	G3
Calle López Polín	3	9	II	D3
Calle López Polín	4	16	II	D3
Calle López Puigcerver	1	13	II	D3
Calle López Puigcerver	2	8	II	D3
Calle Louis Braille			II	A2
Calle Louis Braille	1	9	II	A2
Calle Louis Braille	2	12	II	A2
Calle Luxemburgo	1	33	II	B2
Calle Luxemburgo	2	40	II	B2
Trva M <sup>a</sup> del Pilar Baos García	1	1	II	C2
Trva M <sup>a</sup> del Pilar Baos García	2	2	II	C2
Avda Madrid			II	G4
Avda Madrid			II	F4
Avda Madrid	32	56	II	F4
Avda Madrid	39	53	II	F4
Avda Madrid	55	65	II	G4
Avda Madrid	58	60	II	G4
Avda Madrid	69	79	II	H4
Calle Madroño	1	3	II	E4

Literal de Vía	Numeración		Mapa	Hojas
	Desde	Hasta		
Calle Madroño	2	14	II	E4
Calle Magnolia			II	C3
Calle Magnolia	1	3	II	C3
Calle Magnolia	2	20	II	C3
Calle Magnolia	20	32	II	C3
Calle Manantial	1	5	II	E3
Calle Manantial	2	10	II	E3
Calle Manuel de Godoy	1	43	II	B4
Calle Manuel de Godoy	2	56	II	B4
Avda Manuel Gutiérrez Mellado			II	D4
Avda Manuel Gutiérrez Mellado	5	7	II	D4
Avda Manuel Gutiérrez Mellado	14	26	II	D4
Calle Manzanares	1	19	I	E5
Plaza Margaritas	1	10	II	C3
Calle Marie Curie	2	14	II	A3
Calle Masma	1	3	I	F2
Calle Masma	2	6	I	F2
Calle Mayor	1	37	II	C3
Calle Mayor	2	6	II	C3
Calle Mayor	6	16	II	C3
Plaza Mercado			II	C3
Plaza Mercado	1	6	II	C3
Plaza Mercado	7	8	II	C3
Plaza Mercado	9	12	II	C3
Calle Meseta			II	G2
Calle Meseta	1	3	II	G2
Calle Meseta	2	4	II	G2
Calle Miguel de Cervantes			II	A3
Calle Miguel de Cervantes	1	19	II	A3
Calle Miguel de Cervantes	2	24	II	A3
Calle Miguel Servet			I	E6
Calle Miguel Servet			II	A2
Calle Miguel Servet	1	61	II	A2
Calle Miguel Servet	2	28	I	E6
Calle Miguel Servet	2	28	II	A2
Calle Miguel Servet	39	61	I	E6
Calle Miño			I	F1
Calle Miño			I	E3
Calle Miño	1	15	I	E5
Calle Miño	2	16	I	E5
Calle Miño	19	19	I	E4
Calle Miño	20	64	I	E4
Calle Miño	25	55	I	E3
Calle Miño	69	87	I	F2
Calle Miño	70	80	I	E3

Literal de Vía	Numeración		Mapa	Hojas
	Desde	Hasta		
Calle Miño	92	110	I	F2
Calle Miño	97	111	I	F1
Calle Miraflores de la Sierra			II	C4
Calle Miraflores de la Sierra	1	11	II	C4
Calle Miravalles	4	20	II	F3
Calle Miravalles	7	65	II	F3
Calle Miravalles	28	56	II	G3
Calle Miravalles	95	137	II	G3
Calle Monegre	1	5	I	E2
Calle Morera	1	3	II	F3
Calle Morera	2	4	II	F3
Calle Móstoles			II	D3
Calle Móstoles	1	43	II	D3
Calle Móstoles	2	16	II	D3
Calle Murillo	18	26	II	B4
Avda Naciones			II	B2
Avda Naciones	3	7	II	B2
Calle Narcea	1	9	I	F1
Calle Narcea	2	10	I	F1
Calle Nardos	1	3	II	F3
Calle Nardos	2	10	II	F3
Calle Navalcarnero			II	C4
Calle Navalcarnero	2	8	II	C4
Calle Navarra	1	9	II	H3
Calle Navarra	2	10	II	H3
Calle Navia	1	15	I	F2
Calle Navia	2	12	I	F2
Calle Navia	27	37	I	E1
Calle Navia	30	48	I	F1
Calle Navia	76	92	I	E1
Calle Nervión			I	D5
Calle Nervión	1	1	I	E5
Calle Nervión	2	6	I	E5
Calle Nervión	13	21	I	D5
Calle Nervión	16	32	I	D5
Calle Nieves			II	F3
Calle Nieves	1	7	II	F3
Calle Nieves	2	8	II	F3
Calle Nogal	1	7	II	F3
Calle Nogal	2	2	II	F3
Calle Nogalte	1	11	I	E2
Calle Nogalte	2	20	I	E2
Calle Noya	1	7	I	E3
Calle Noya	2	8	I	E3
Calle Nueva	9	31	II	D3



Literal de Vía	Numeración		Mapa	Hojas
	Desde	Hasta		
Calle Nueva	10	38	II	D3
Calle Núñez Arenas	1	19	II	C3
Calle Núñez Arenas	2	26	II	C3
Plaza Obispo			II	C2
Plaza Obispo	1	1	II	C2
Calle Odiel	1	15	I	F1
Calle Odiel	2	16	I	F1
Avda Odón			II	C4
Avda Odón			II	C3
Avda Odón	2	8	II	C3
Avda Odón	22	36	II	C4
Calle Odra	1	7	I	D3
Calle Odra	2	8	I	D3
Avda Olivares	5	23	II	F3
Avda Olivares	8	22	II	F3
Calle Olivos	1	23	II	G2
Calle Olivos	2	22	II	G2
Calle Olivos	31	45	II	F2
Calle Olivos	32	44	II	F2
Calle Olmo	1	3	II	D4
Calle Oraque	1	3	I	E1
Calle Oraque	2	10	I	E1
Calle Órbigo			I	D2
Calle Órbigo	1	9	I	D2
Calle Órbigo	2	4	I	D2
Calle Órbigo	10	10	I	D2
Calle Orce	1	5	I	D2
Calle Orce	2	6	I	D2
Calle Oria	1	11	I	D5
Calle Oria	2	12	I	D5
Calle Orquídea	1	33	II	C4
Calle Orquídea	2	38	II	C4
Calle Pablo Ruiz Picasso	1	17	II	B4
Calle Pablo Ruiz Picasso	2	4	II	B4
Calle Pablo Ruiz Picasso	10	12	II	B3
Calle Pablo Ruiz Picasso	21	33	II	B3
Plaza Parador			II	C3
Plaza Parador	1	2	II	C3
Plaza Parador	3	5	II	C3
Calle Parra	1	1	II	E3
Calle Parra	2	4	II	E3
Calle Pastor			II	G1
Calle Pastor	1	3	II	G1
Calle Pastor	2	4	II	G1
Calle Patones	1	7	II	B4

Literal de Vía	Numeración		Mapa	Hojas
	Desde	Hasta		
Calle Patones	2	18	II	B4
Calle Pedraza	1	3	II	G2
Calle Pedraza	2	6	II	G2
Calle Pedraza	9	37	II	G1
Calle Pedraza	14	34	II	G1
Calle Pedraza	34	46	II	G1
Calle Pedraza	47	47	II	F1
Calle Pedraza	58	102	II	F1
Calle Pedraza	61	61	II	F1
Calle Pedraza	73	83	II	F2
Calle Pedraza	112	144	II	F2
Calle Pedraza	148	156	II	F2
Calle Pelicano	1	23	II	C3
Calle Peñíscola			II	H2
Calle Peñíscola	5	31	II	G2
Calle Peñíscola	10	28	II	G2
Calle Peñíscola	34	36	II	H2
Calle Peñíscola	37	39	II	H2
Calle Perdices	1	5	II	F2
Calle Perdices	6	8	II	F2
Calle Perdices	11	23	II	F1
Calle Perdices	14	18	II	F1
Calle Petunia			II	C3
Calle Petunia	1	17	II	C3
Avda Pinos			II	E3
Avda Pinos	4	10	II	E3
Avda Pinos	7	15	II	E3
Calle Pintores	1	5	II	B6
Calle Pisuerga	1	5	I	E4
Calle Pisuerga	2	8	I	E4
Calle Pisuerga	15	47	I	D4
Calle Pisuerga	18	48	I	D4
Calle Pisuerga	54	70	I	C4
Calle Pisuerga	57	73	I	C4
Calle Porma			I	F1
Calle Porma	1	9	I	F1
Calle Porma	8	10	I	F1
Calle Portada			II	E4
Calle Portada			II	D4
Calle Portada	1	7	II	D4
Calle Portada	2	2	II	D4
Calle Portada	10	34	II	E4
Calle Portada	15	25	II	E4
Avda Príncipe de Asturias			II	A2
Avda Príncipe de Asturias			II	E4

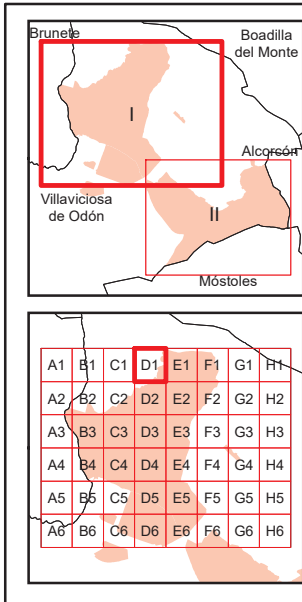
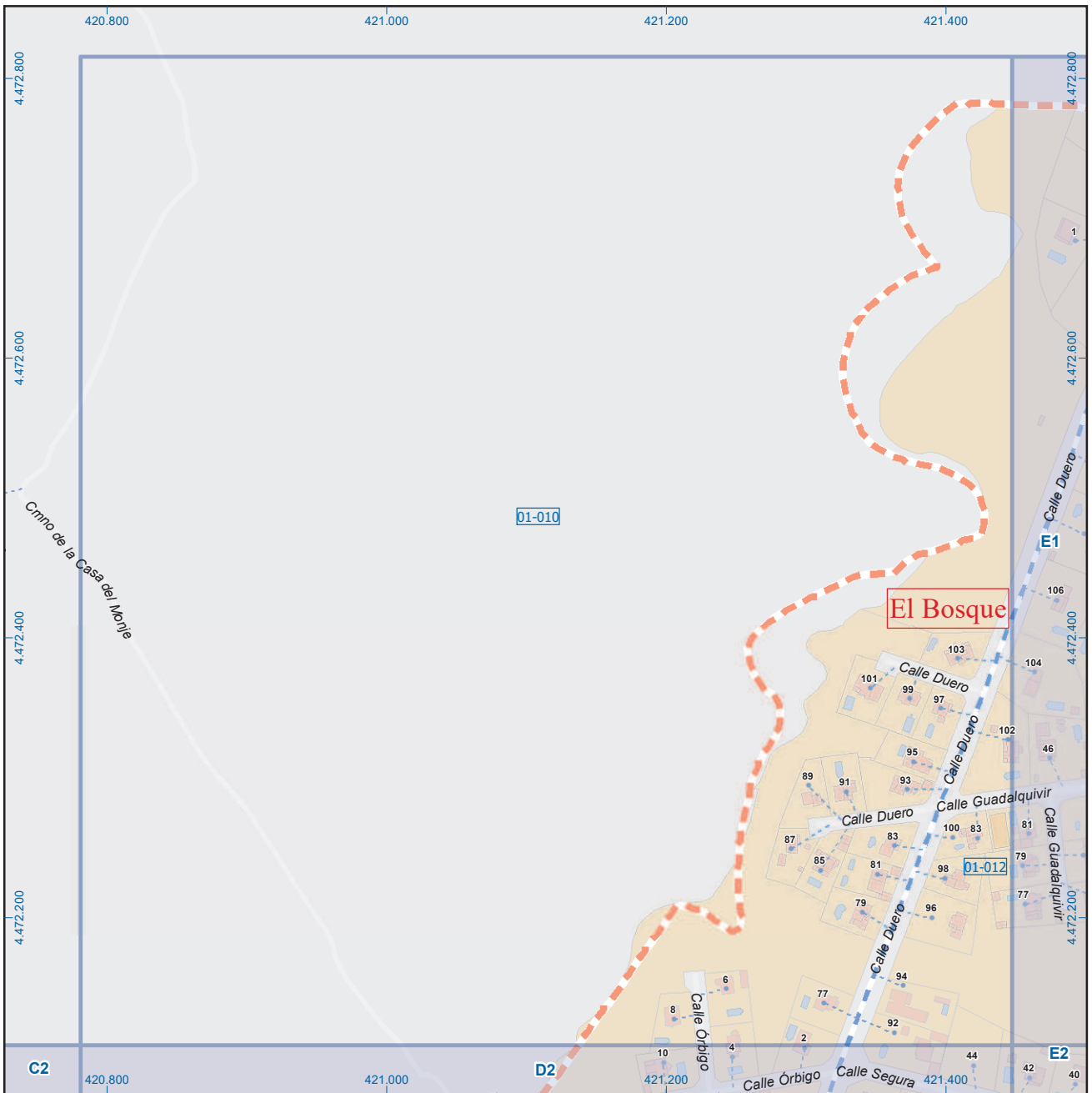
Literal de Vía	Numeración		Mapa	Hojas
	Desde	Hasta		
Avda Príncipe de Asturias			II	D4
Avda Príncipe de Asturias			II	B3
Avda Príncipe de Asturias			II	C3
Avda Príncipe de Asturias			II	B2
Avda Príncipe de Asturias	4	8	II	E4
Avda Príncipe de Asturias	11	109	II	D4
Avda Príncipe de Asturias	12	22	II	D4
Avda Príncipe de Asturias	28	90	II	C3
Avda Príncipe de Asturias	92	96	II	B3
Avda Príncipe de Asturias	104	104	II	B2
Avda Príncipe de Asturias	108	112	II	B2
Avda Príncipe de Asturias	116	124	II	B2
Avda Príncipe de Asturias	126	138	II	A2
Avda Príncipe de Asturias	163	163	II	C3
Avda Príncipe de Asturias	167	167	II	C3
Avda Príncipe de Asturias	173	199	II	B3
Avda Príncipe de Asturias	201	279	II	B2
Avda Príncipe de Asturias	281	281	II	A2
Avda Príncipe de Asturias	285	287	II	A2
Calle Puente	1	3	II	C3
Calle Puente	2	4	II	C3
Calle Quipar	1	5	I	E2
Calle Quipar	2	8	I	E2
Calle Quipar	16	22	I	E2
Avda Quitapesares			II	C5
Avda Quitapesares	1	5	II	C5
Avda Quitapesares	2	6	II	C5
Avda Quitapesares	64	74	II	E4
Calle Racimo	1	1	II	E3
Calle Racimo	2	6	II	E3
Calle Rafael Alberti	3	9	II	B3
Calle Rafael Alberti	8	12	II	B3
Calle Rascafría			II	C4
Calle Rascafría			II	B4
Calle Rascafría	1	21	II	C4
Calle Rascafría	2	6	II	C4
Calle Rascafría	26	62	II	B4
Calle Rascafría	35	39	II	B4
Calle Rascafría	53	67	II	B4
Calle Reina Mercedes			II	B4
Calle Reina Mercedes	8	24	II	B4
Calle Retama			II	E4
Calle Retama	1	5	II	E4
Calle Retama	2	4	II	E4
Calle Riansares	1	13	I	E3

Literal de Vía	Numeración		Mapa	Hojas
	Desde	Hasta		
Calle Riansares	2	6	I	E3
Calle Roble	1	3	II	E4
Calle Robledo de Chavela			II	C4
Calle Robledo de Chavela	2	8	II	C4
Calle Ruda	1	7	II	C3
Trva Sacedón	2	4	II	B3
Calle Salado	1	23	I	D3
Calle Salado	2	12	I	D3
Calle Salamanca	27	27	II	G4
Calle Salvador Dalí	1	15	II	B4
Calle Salvador Dalí	2	16	II	B4
Calle San Antonio	1	29	II	C4
Calle San Antonio	2	2	II	C4
Calle San Babiles	73	83	II	D4
Calle San Francisco	1	69	II	C4
Calle San Francisco	2	72	II	C4
Calle San Jorge	1	3	II	C4
Calle San Jorge	2	26	II	C4
Calle San Lorenzo	2	10	II	C4
Calle Sangonera	2	4	I	F2
Calle Sangonera	3	27	I	E2
Calle Sangonera	12	26	I	E2
Calle Santa Ana	1	15	II	D3
Calle Santa Ana	2	12	II	D3
Calle Santa Ana	15	17	II	D3
Trva Santa Ana	1	1	II	D3
Trva Santa Ana	2	16	II	D3
Calle Santiago Ramón y Cajal	1	23	II	A3
Calle Santiago Ramón y Cajal	2	22	II	A3
Calle Sarmiento	1	1	II	E3
Calle Sarmiento	2	2	II	E3
Calle Sauce	2	4	II	D4
Calle Segre	1	7	I	C5
Calle Segre	2	6	I	C5
Calle Segura			I	D2
Calle Segura			I	E2
Calle Segura	1	1	I	F2
Calle Segura	2	2	I	F2
Calle Segura	5	57	I	E2
Calle Segura	10	38	I	E2
Calle Segura	59	65	I	D2
Calle Serpis	1	7	I	E2
Calle Serpis	2	6	I	E2
Calle Severo Ochoa	32	42	II	A3
Calle Severo Ochoa	33	49	II	A3

Literal de Vía	Numeración		Mapa	Hojas
	Desde	Hasta		
Avda Sierra	1	3	II	H4
Avda Sierra	2	4	II	H4
Avda Sierra	15	19	II	G4
Avda Sierra	18	22	II	G4
Calle Sil	1	13	I	E4
Calle Sil	2	18	I	E4
Calle Sil	22	48	I	D4
Calle Sil	23	61	I	D4
Calle Soto	1	3	II	G1
Calle Tahona	1	5	II	C3
Calle Tahona	2	6	II	C3
Calle Tajo			I	E5
Calle Tajo			II	A1
Calle Tajo	1	1	II	A1
Calle Tajo	2	2	I	E5
Calle Tajo	3	27	I	E5
Calle Tajo	37	39	I	D5
Calle Tajo	48	62	I	D4
Calle Tajo	49	59	I	D4
Calle Tajo	69	69	I	D4
Calle Tajo	70	78	I	C4
Calle Tajo	77	85	I	C4
Calle Ter			I	D3
Calle Ter	1	13	I	E3
Calle Ter	2	22	I	E3
Calle Ter	22	28	I	E3
Calle Ter	23	33	I	D3
Calle Ter	32	38	I	D3
Calle Tera	1	1	I	D3
Calle Tera	4	22	I	D3
Cmno de los Testerales			II	D3
Cmno de los Testerales	1	7	II	D3
Calle Thomas Alva Edison			II	A2
Calle Thomas Alva Edison	1	5	II	A2
Calle Toledano	1	5	II	C3
Calle Toledano	2	4	II	C3
Calle Toledo	8	20	II	F3
Calle Toledo	15	29	II	F3
Calle Tormes	1	7	I	D4
Calle Tormes	2	12	I	D4
Calle Torrelaguna	4	10	II	C4
Calle Torrelaguna	9	31	II	C4
Calle Trabancos	1	23	I	D2
Calle Trabancos	2	34	I	D2
Calle Trilo			II	F1

Literal de Vía	Numeración		Mapa	Hojas
	Desde	Hasta		
Calle Trilo	1	3	II	G1
Calle Trilo	2	18	II	G1
Calle Trilo	13	19	II	F1
Calle Trilo	26	28	II	F1
Calle Tulipán	1	29	II	C4
Calle Tulipán	2	24	II	C4
Calle Turia	1	17	I	C4
Calle Turia	2	22	I	C4
Calle Urumea	1	3	I	D3
Calle Urumea	2	10	I	D3
Calle Vadillo	1	9	II	C3
Calle Vadillo	2	14	II	C3
Avda Vaillo			I	F6
Avda Vaillo			II	A2
Avda Vaillo			II	B2
Avda Vaillo	2	24	II	B2
Avda Vaillo	21	51	II	B2
Avda Vaillo	26	42	I	F6
Avda Vaillo	34	34	II	B2
Avda Vaillo	36	42	II	A2
Avda Vaillo	53	65	I	F6
Avda Vaillo	57	65	II	A2
Avda Valle	1	5	II	E4
Avda Valle	2	2	II	E4
Avda Valle	10	28	II	F4
Avda Valle	13	33	II	F4
Calle Valle	1	15	II	C3
Calle Valle	2	28	II	C3
Calle Vascos			II	G1
Calle Vascos	1	21	II	G1
Calle Vascos	2	18	II	G1
Calle Velázquez	2	16	II	B4
Calle Ventura Rodríguez			II	E4
Calle Ventura Rodríguez	30	30	II	E4
Calle Vicente Aleixandre	1	9	II	A3
Calle Vicente Aleixandre	2	14	II	A3
Calle Vicente Blasco Ibáñez	1	15	II	D4
Calle Vicente Blasco Ibáñez	2	18	II	D4
Avda Villaviciosa de Asturias			II	B2
Avda Villaviciosa de Asturias	1	1	II	B2
Avda Villaviciosa de Asturias	2	8	II	B2
Avda Villaviciosa			II	F3
Avda Villaviciosa	1	13	II	F4
Avda Villaviciosa	2	18	II	F4
Avda Villaviciosa	19	31	II	F3

Literal de Vía	Numeración		Mapa	Hojas
	Desde	Hasta		
Avda Villaviciosa	22	38	II	F3
Avda Viñas	1	23	II	E3
Avda Viñas	2	20	II	E3
Avda Viñas	26	32	II	F3
Avda Viñas	27	35	II	F3
Avda Viveros	1	5	II	E3
Avda Viveros	2	10	II	E3
Calle Vizcaya	1	27	II	H3
Calle Vizcaya	2	36	II	H3
Calle Yedras	1	5	II	C3
Calle Yeltes	1	5	I	E1
Calle Zamora	2	30	II	G3
Calle Zamora	25	33	II	F3
Calle Zamora	45	93	II	G3
Calle Zamora	60	78	II	F3
Calle Zamora	98	152	II	G3
Calle Záncara	1	31	I	C3
Calle Záncara	2	8	I	C3
Calle Zapardiel	1	5	I	D3
Calle Zarzal	1	19	II	C3
Calle Zarzal	2	14	II	C3
Calle Zarzal	37	57	II	C4
Calle Zújar	1	23	I	C3
Calle Zújar	2	32	I	C3
Calle Zújar	27	43	I	B3
Calle Zújar	36	48	I	B3
Calle Zurbarán	1	35	II	B4
Calle Zurbarán	2	16	II	B4



## Villaviciosa de Odón

**Leyenda**

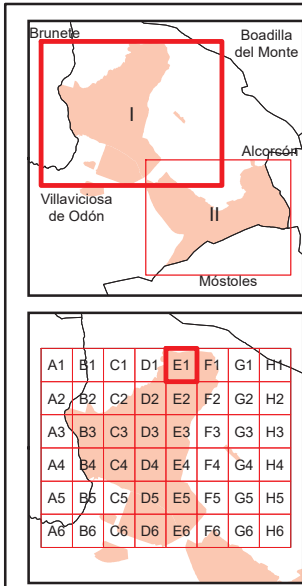
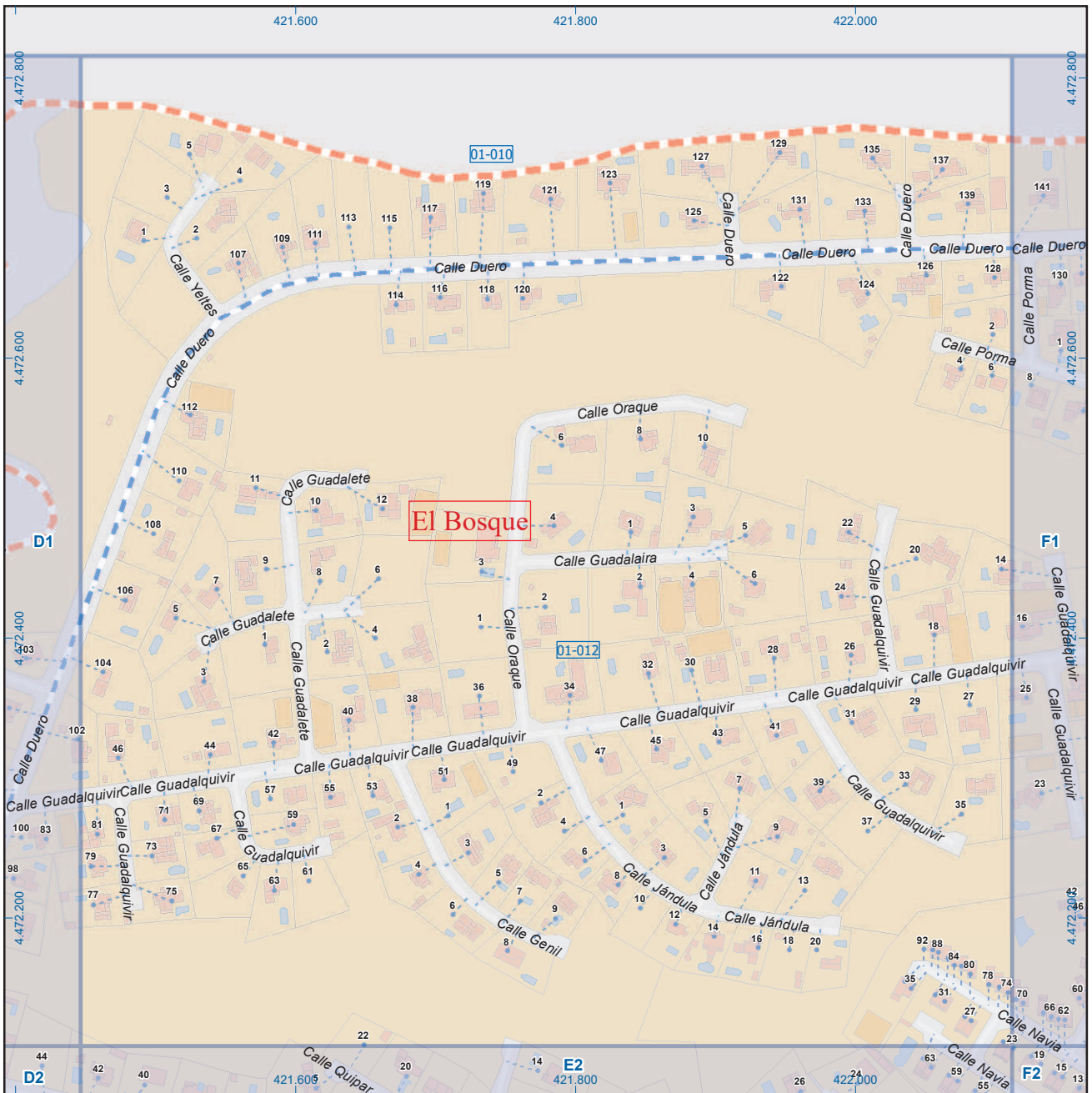
- Meco: perímetro y nombre de núcleo de población
- 01-002: límite municipal; sección censal
- A-6: autopistas y autovías; carreteras principales
- M-604: carreteras secundarias; otras carreteras
- +: sanidad; ayuntamiento; estación cercanías
- : línea de ferrocarril; línea de metro ligero
- ML: boca de metro; estación metro ligero
- 1: paseillos; número de portal
- Calle: calles; parroquias


 Dirección General de Economía  
 CONSEJERÍA DE ECONOMÍA,  
 HACIENDA Y EMPLEO



Mapa I - D1





## Villaviciosa de Odón

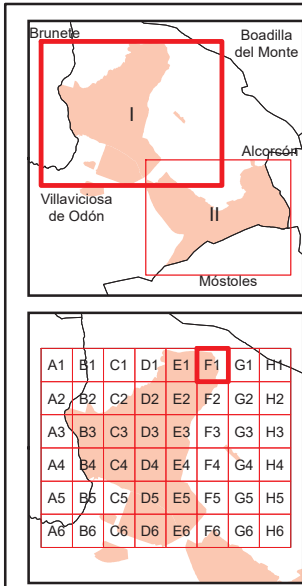
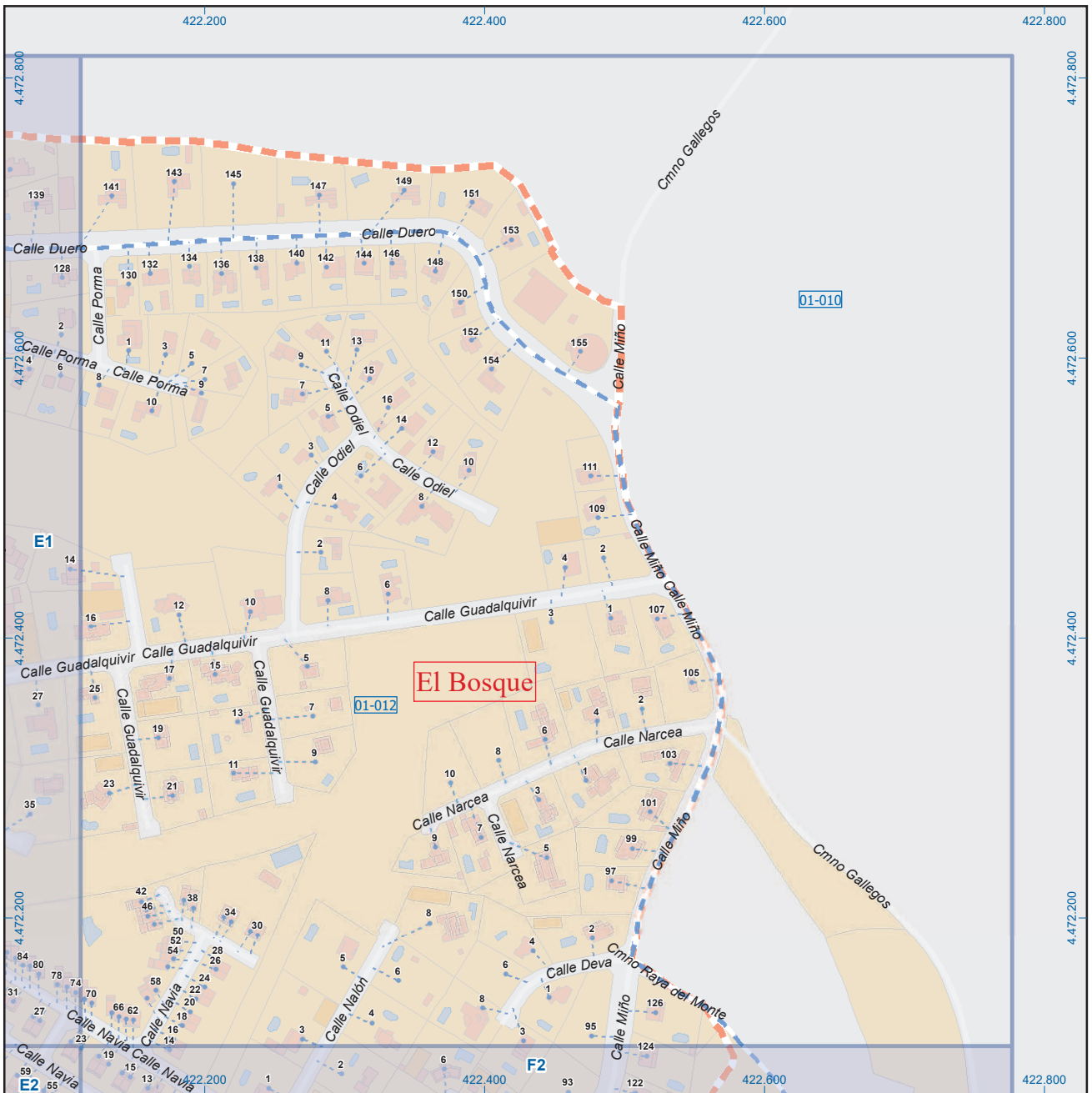
**Leyenda**

- Meco: perímetro y nombre de núcleo de población
- 01-002: límite municipal; sección censal
- A-6: autopistas y autovías; carreteras principales
- M-604: carreteras secundarias; otras carreteras
- +: sanidad; ayuntamiento; estación cercanías
- M: línea de ferrocarril; línea de metro ligero
- M: boca de metro; estación metro ligero
- 1: paseillos; número de portal
- Calle: calles; parroquias


 Dirección General de Economía  
 CONSEJERÍA DE ECONOMÍA,  
 HACIENDA Y EMPLEO



Mapa I - E1



## Villaviciosa de Odón

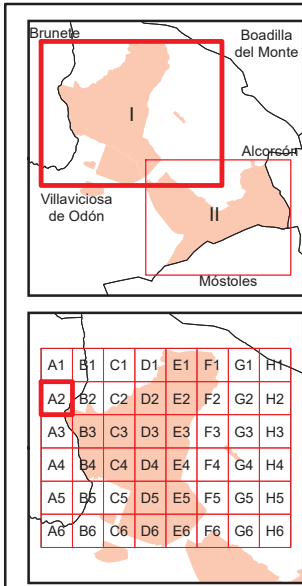
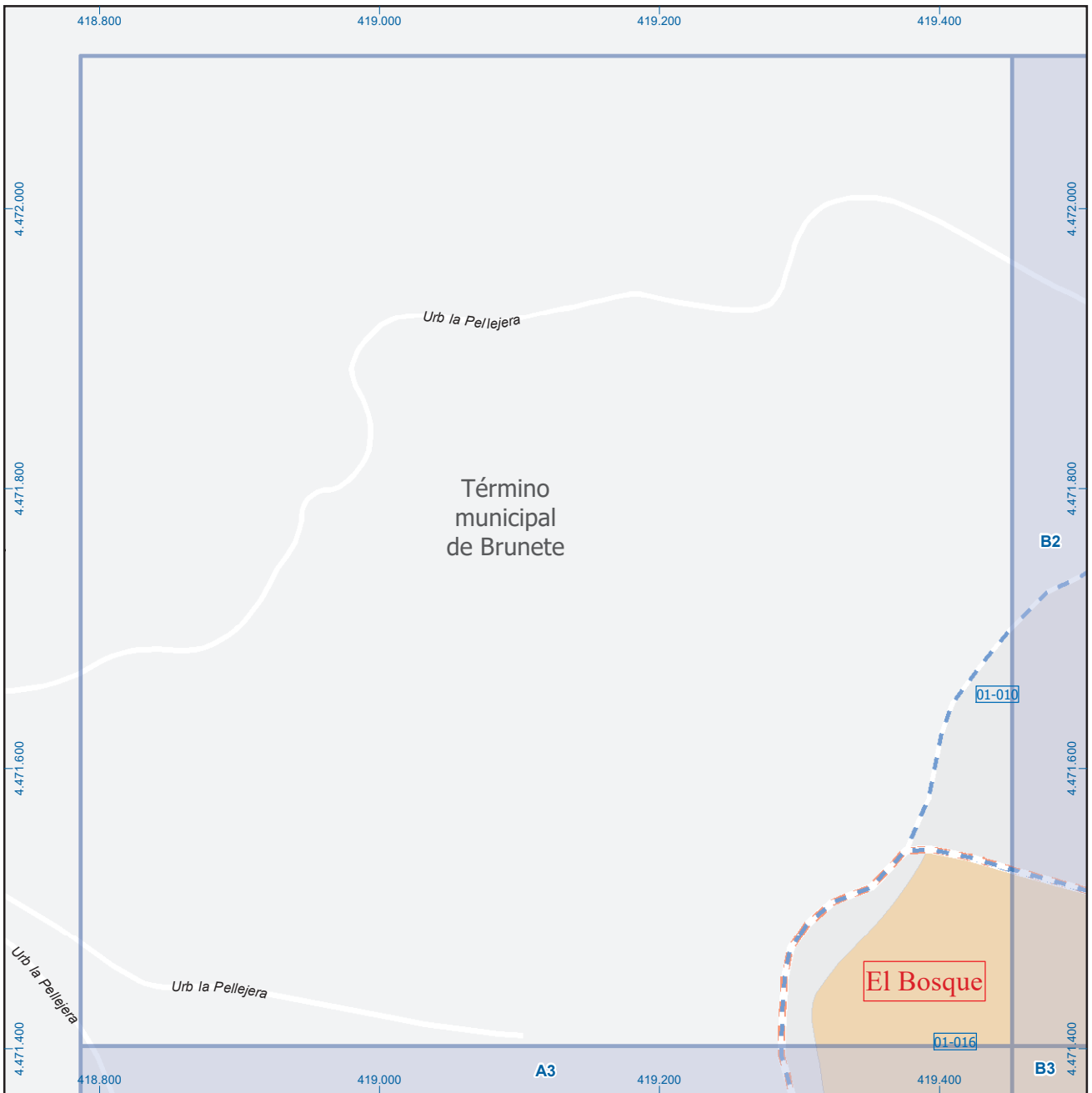
**Leyenda**

- Meco: perímetro y nombre de núcleo de población
- 01-002: límite municipal; sección censal
- A-6: autopistas y autovías; carreteras principales
- M-604: carreteras secundarias; otras carreteras
- +: sanidad; ayuntamiento; estación cercanías
- M: línea de ferrocarril; línea de metro ligero
- ML: boca de metro; estación metro ligero
- 1: paseillos; número de portal
- Calle: calles; parroquias


 Dirección General de Economía  
 CONSEJERÍA DE ECONOMÍA,  
 HACIENDA Y EMPLEO



Mapa I - F1



### Villaviciosa de Odón

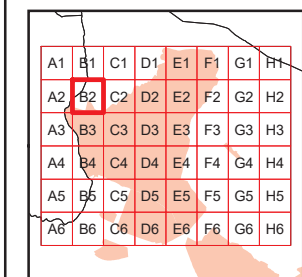
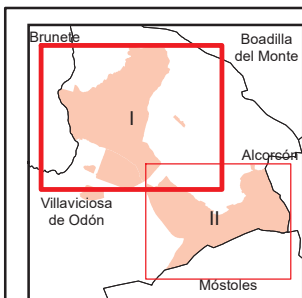

**Leyenda**

- Meco: perímetro y nombre de núcleo de población
- 01-002: límite municipal; sección censal
- A-6: autopistas y autovías; carreteras principales
- M-604: carreteras secundarias; otras carreteras
- +: sanidad; ayuntamiento; estación cercanías
- : línea de ferrocarril; línea de metro ligero
- : boca de metro; estación metro ligero
- 1: paseillos; número de portal
- Calle: calles; parroquias


 Dirección General de Economía  
 CONSEJERÍA DE ECONOMÍA,  
 HACIENDA Y EMPLEO

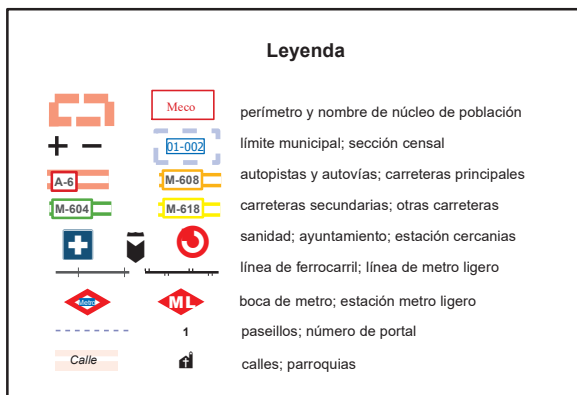


Mapa I - A2



## Villaviciosa de Odón

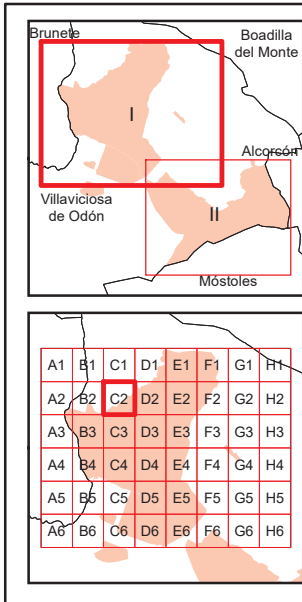
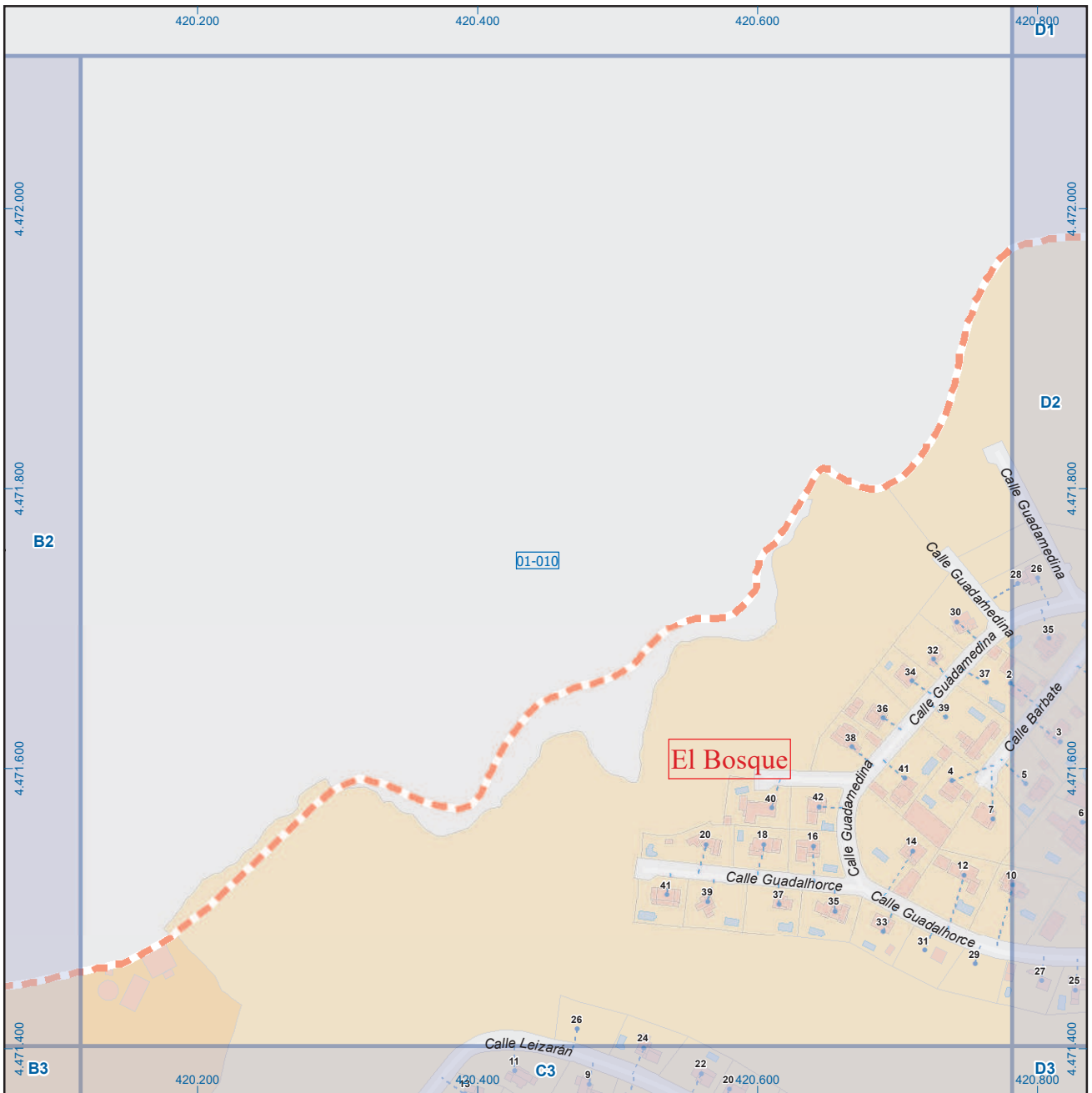
### Leyenda



Dirección General de Economía  
CONSEJERÍA DE ECONOMÍA,  
HACIENDA Y EMPLEO



Mapa I - B2



## Villaviciosa de Odón

**Leyenda**

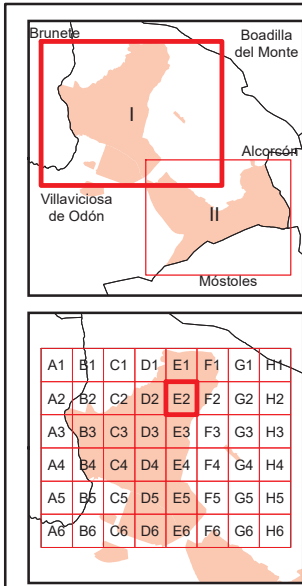
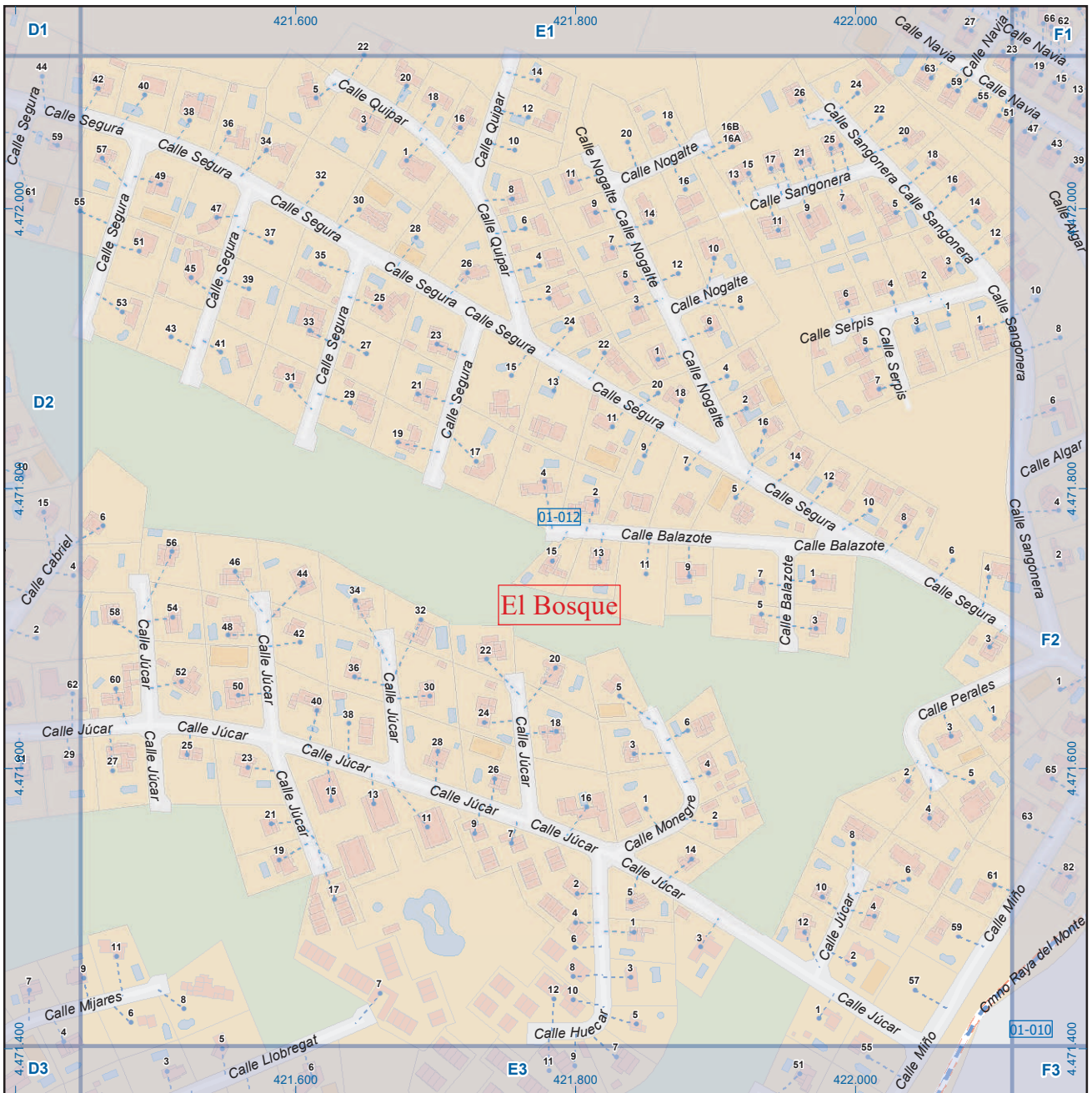
		perímetro y nombre de núcleo de población
		límite municipal; sección censal
		autopistas y autovías; carreteras principales
		carreteras secundarias; otras carreteras
		sanidad; ayuntamiento; estación cercanías
		línea de ferrocarril; línea de metro ligero
		boca de metro; estación metro ligero
		paseillos; número de portal
		calles; parroquias


 Dirección General de Economía  
 CONSEJERÍA DE ECONOMÍA,  
 HACIENDA Y EMPLEO



Mapa I - C2





## Villaviciosa de Odón

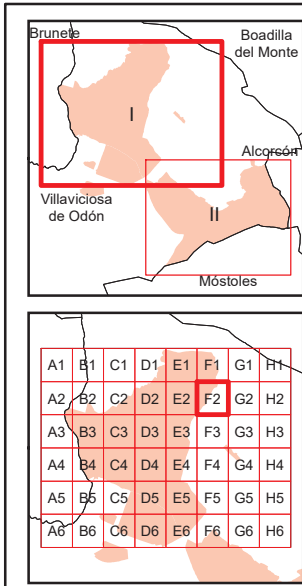
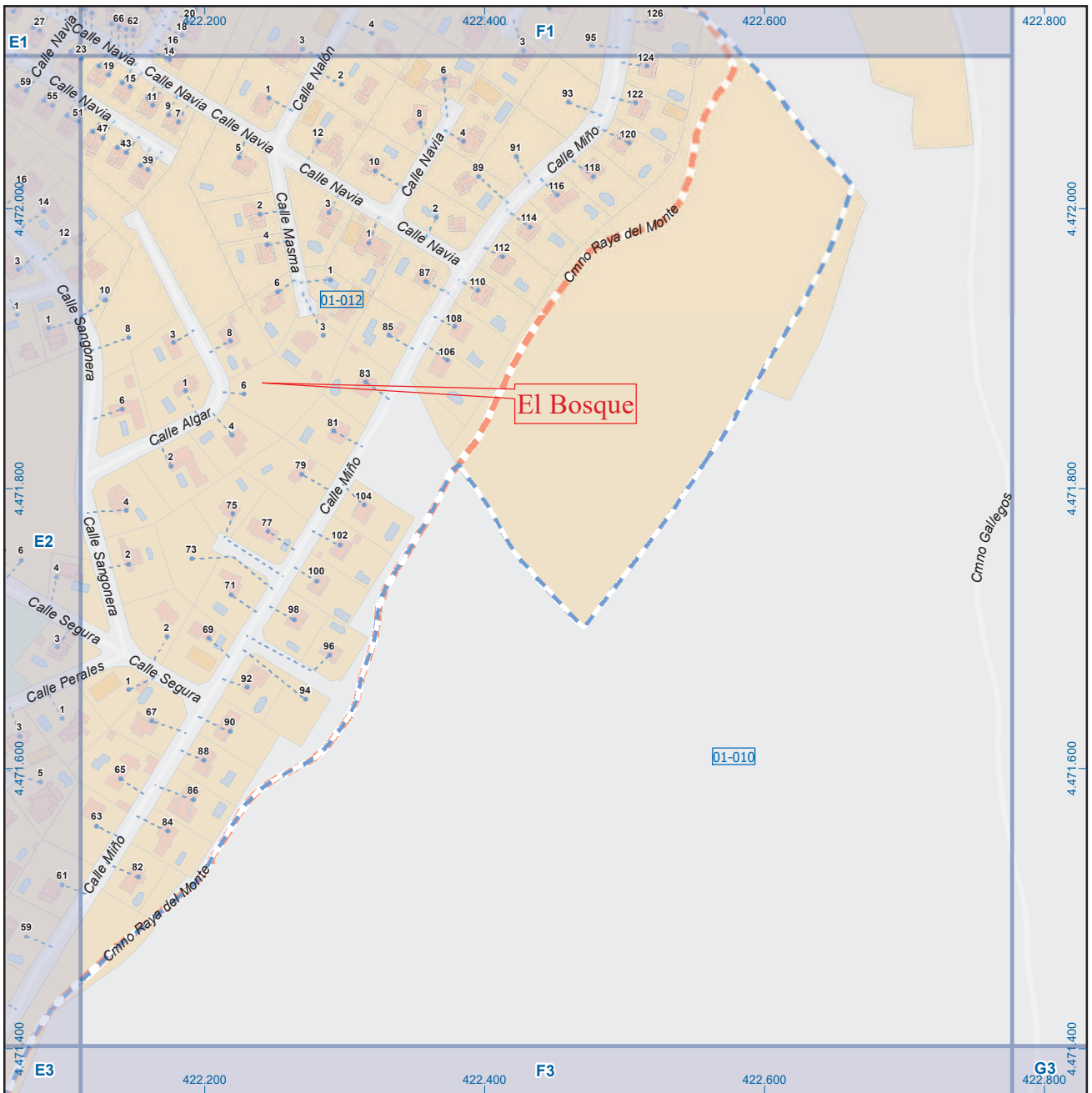
**Leyenda**

- Meco: perímetro y nombre de núcleo de población
- 01-002: límite municipal; sección censal
- A-6: autopistas y autovías; carreteras principales
- M-604: carreteras secundarias; otras carreteras
- +: sanidad; ayuntamiento; estación cercanías
- M: línea de ferrocarril; línea de metro ligero
- ML: boca de metro; estación metro ligero
- 1: paseillos; número de portal
- Calle: calles; parroquias


 Dirección General de Economía  
 CONSEJERÍA DE ECONOMÍA,  
 HACIENDA Y EMPLEO



Mapa I - E2



## Villaviciosa de Odón

**Leyenda**

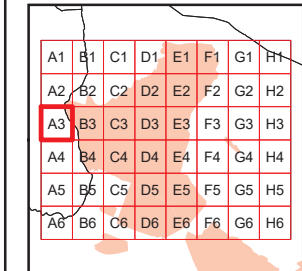
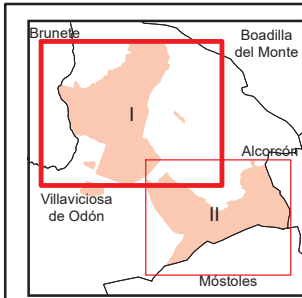
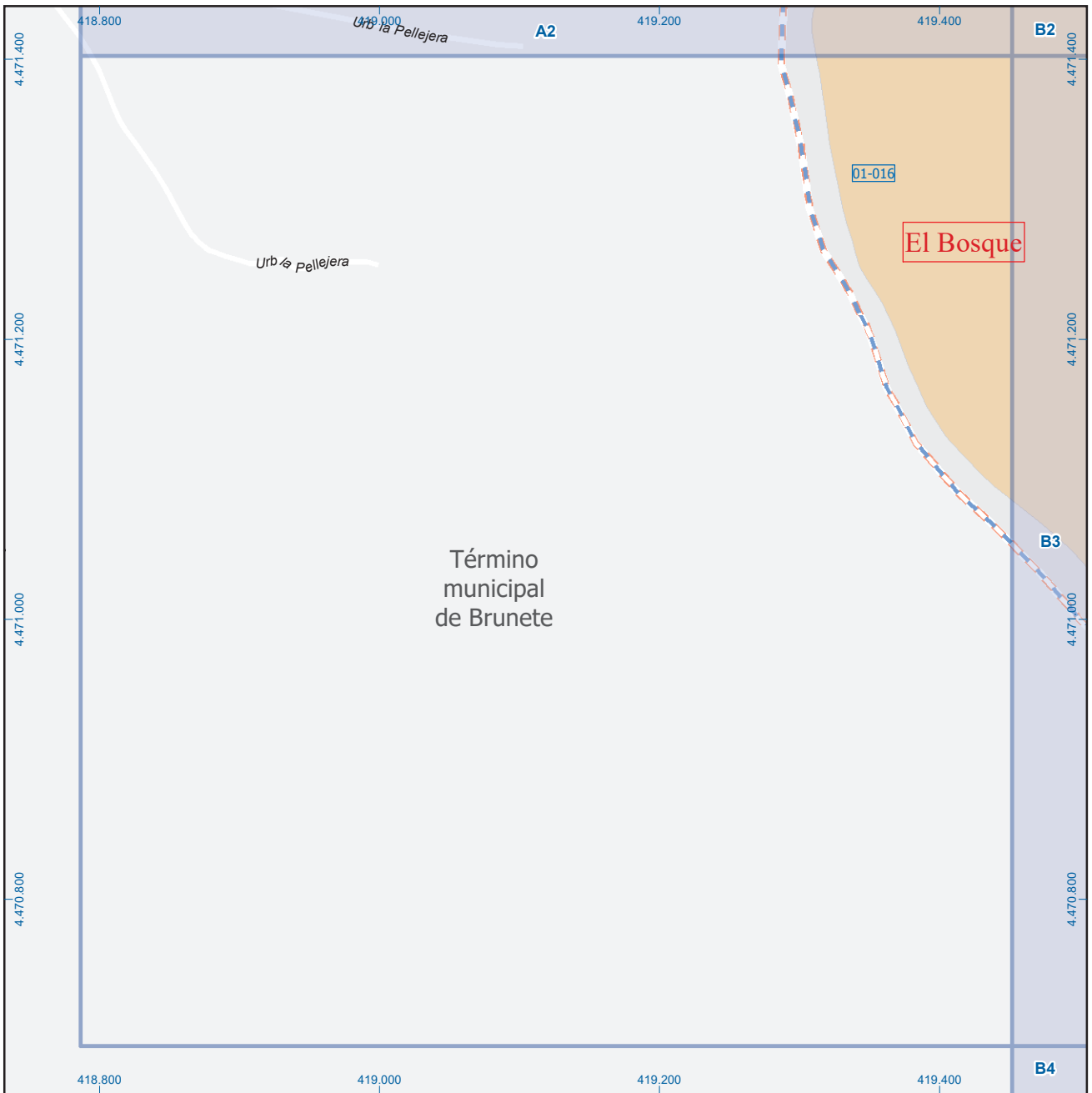
- Meco: perímetro y nombre de núcleo de población
- 01-002: límite municipal; sección censal
- A-6: autopistas y autovías; carreteras principales
- M-604: carreteras secundarias; otras carreteras
- +: sanidad; ayuntamiento; estación cercanías
- : línea de ferrocarril; línea de metro ligero
- : boca de metro; estación metro ligero
- 1: paseillos; número de portal
- Calle: calles; parroquias


 Dirección General de Economía  
 CONSEJERÍA DE ECONOMÍA,  
 HACIENDA Y EMPLEO



Mapa I - F2





### Villaviciosa de Odón

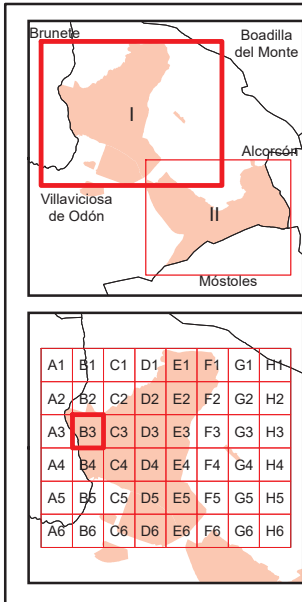
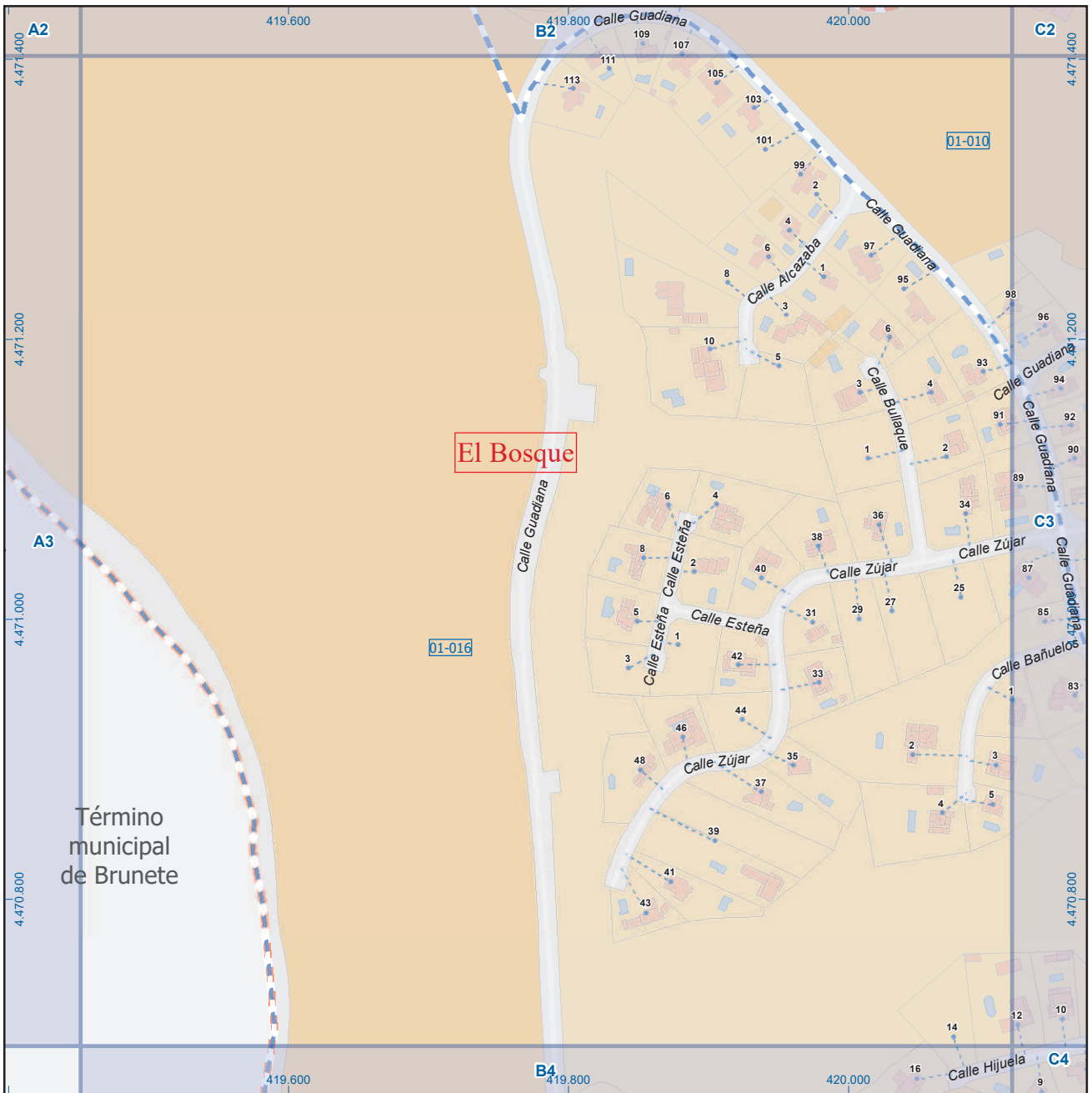
**Leyenda**

- Meco: perímetro y nombre de núcleo de población
- 01-002: límite municipal; sección censal
- A-6: autopistas y autovías; carreteras principales
- M-604: carreteras secundarias; otras carreteras
- +: sanidad; ayuntamiento; estación cercanías
- : línea de ferrocarril; línea de metro ligero
- ML: boca de metro; estación metro ligero
- 1: paseillos; número de portal
- Calle: calles; parroquias


 Dirección General de Economía  
 CONSEJERÍA DE ECONOMÍA,  
 HACIENDA Y EMPLEO



Mapa I - A3



## Villaviciosa de Odón

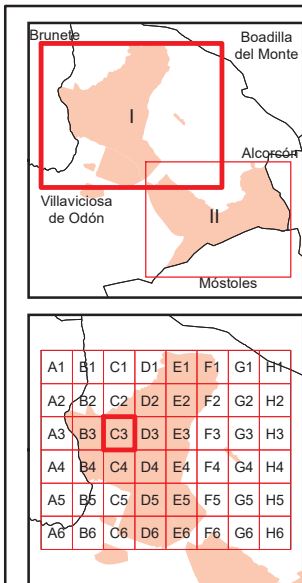
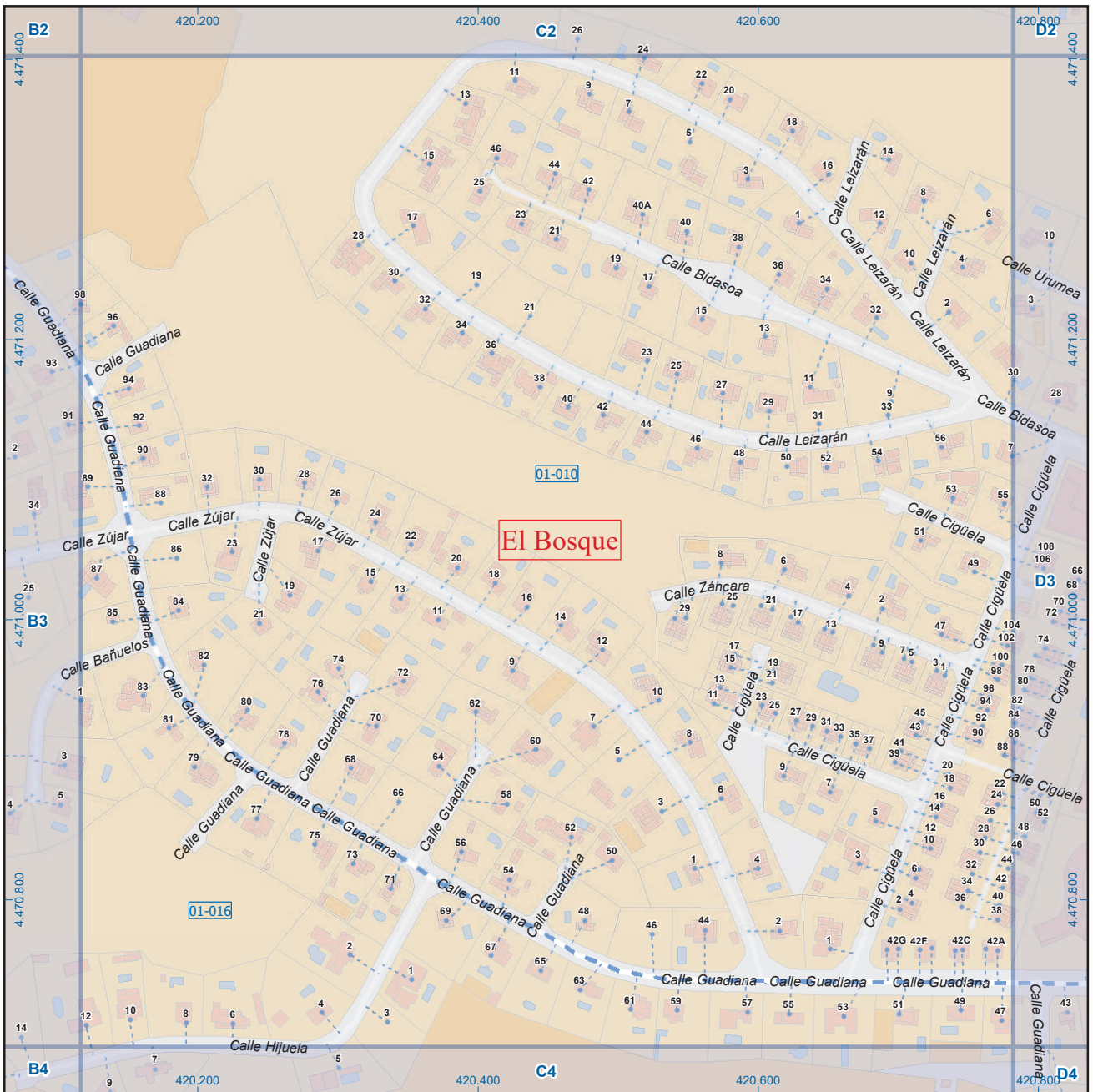
**Leyenda**

- Meco: perímetro y nombre de núcleo de población
- 01-002: límite municipal; sección censal
- A-6: autopistas y autovías; carreteras principales
- M-604: carreteras secundarias; otras carreteras
- +: sanidad; ayuntamiento; estación cercanías
- : línea de ferrocarril; línea de metro ligero
- : boca de metro; estación metro ligero
- 1: paseillos; número de portal
- Calle: calles; parroquias


 Dirección General de Economía  
 CONSEJERÍA DE ECONOMÍA,  
 HACIENDA Y EMPLEO

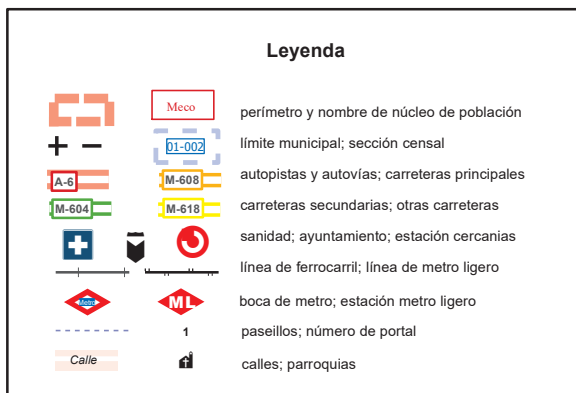


Mapa I - B3



## Villaviciosa de Odón

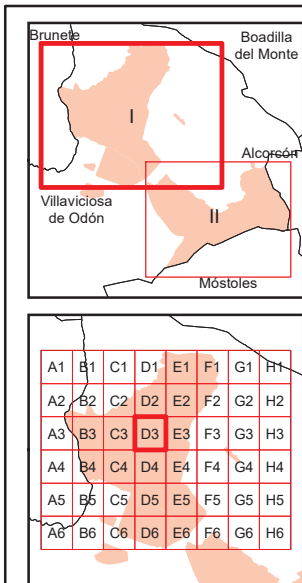
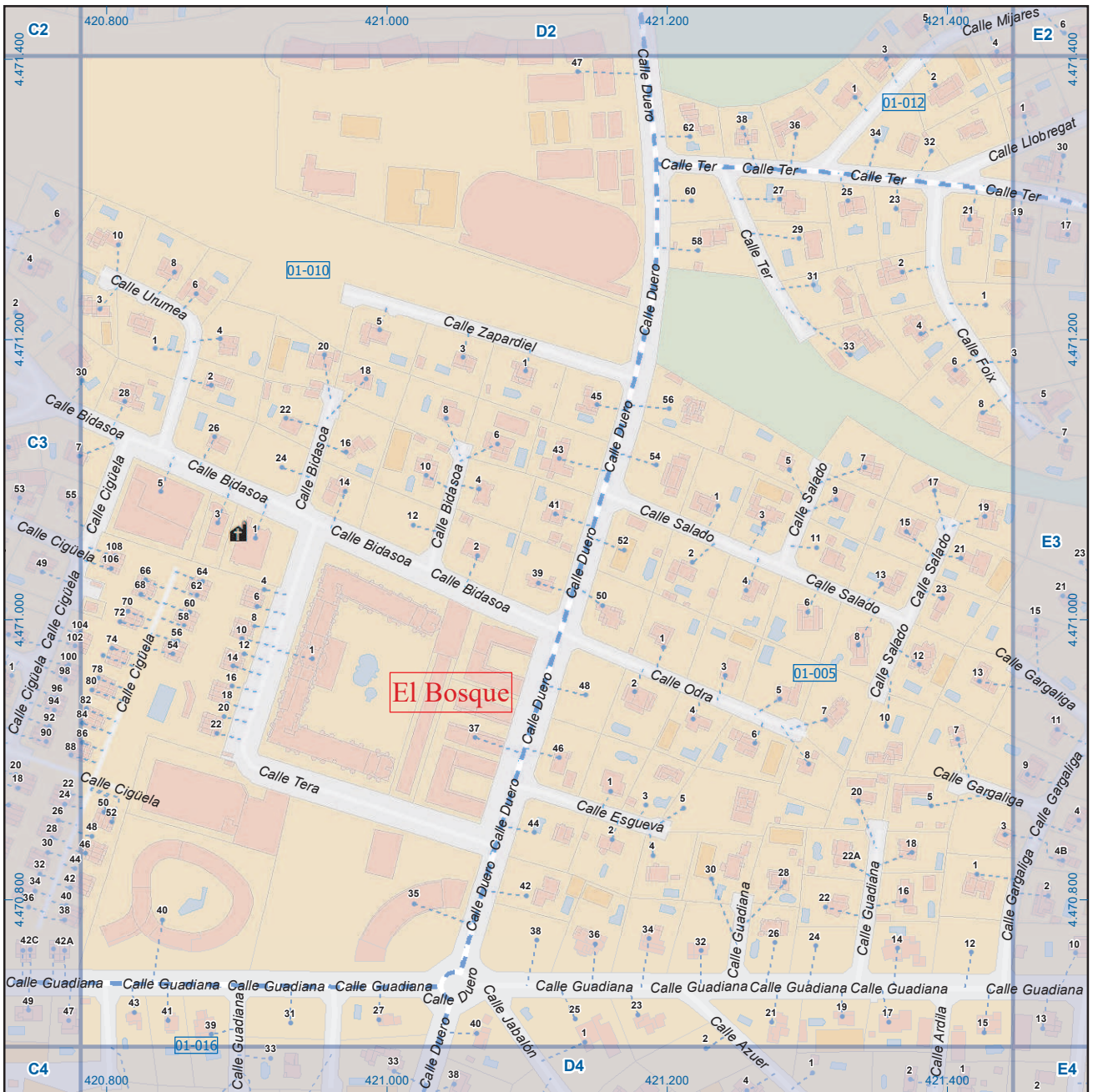
### Legenda



Dirección General de Economía  
CONSEJERÍA DE ECONOMÍA,  
HACIENDA Y EMPLEO

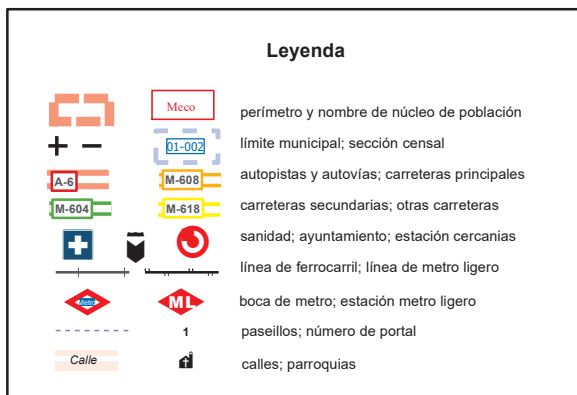


Mapa I - C3



## Villaviciosa de Odón

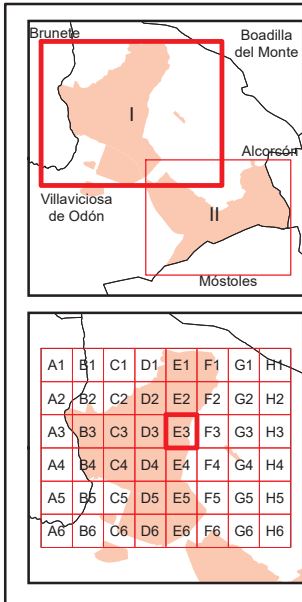
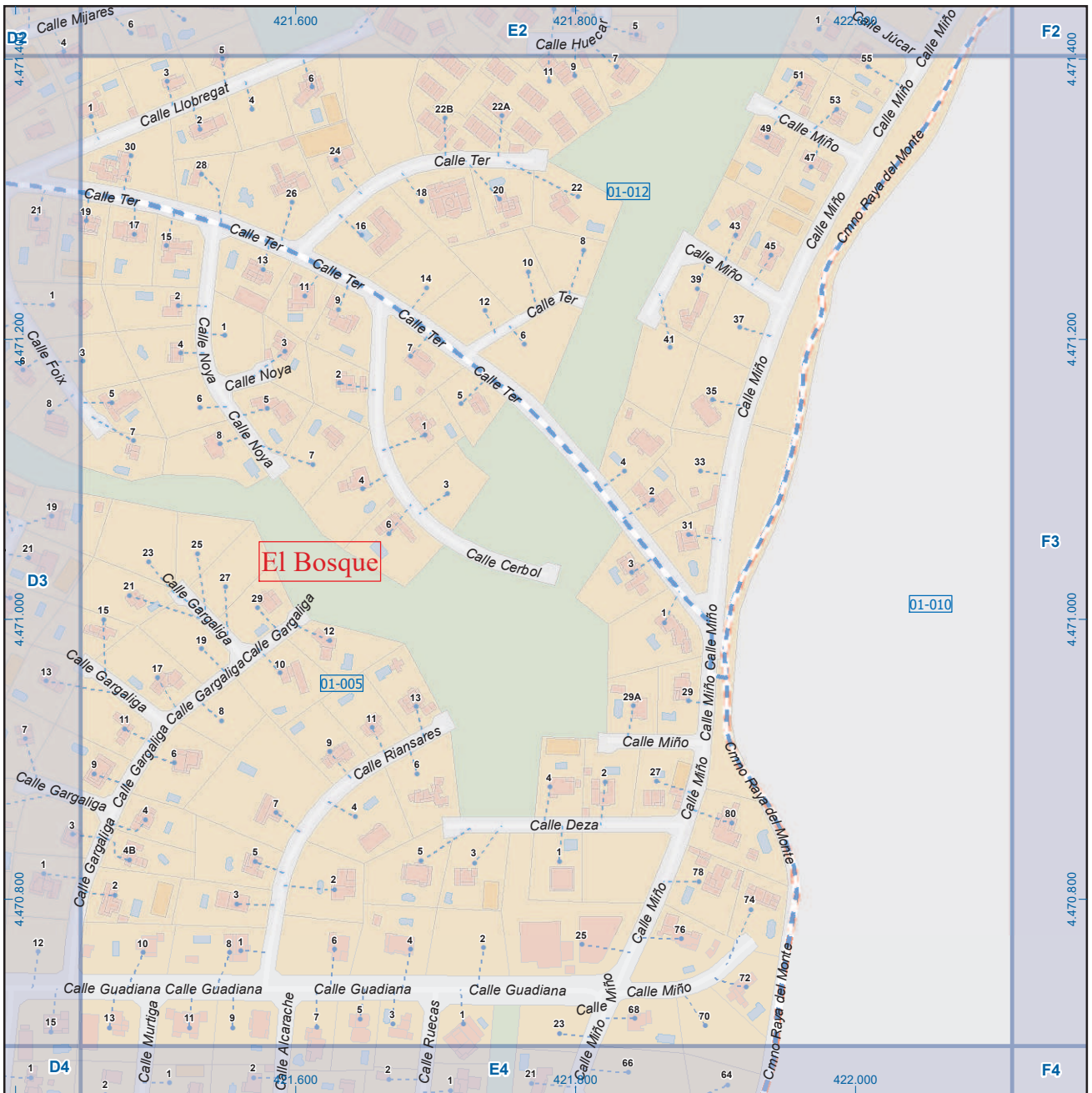
### Legenda



Dirección General de Economía  
CONSEJERÍA DE ECONOMÍA,  
HACIENDA Y EMPLEO



Mapa I - D3



## Villaviciosa de Odón

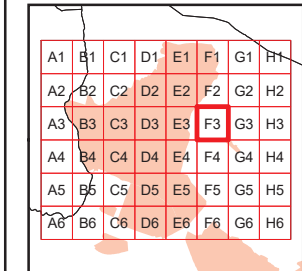
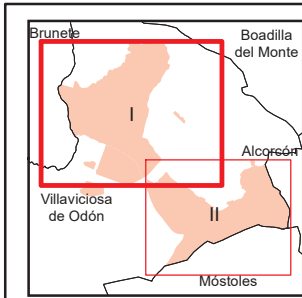

### Leyenda

- Meco: perímetro y nombre de núcleo de población
- 01-002: límite municipal; sección censal
- A-6: autopistas y autovías; carreteras principales
- M-604: carreteras secundarias; otras carreteras
- +: sanidad; ayuntamiento; estación cercanías
- : línea de ferrocarril; línea de metro ligero
- : boca de metro; estación metro ligero
- 1: paseillos; número de portal
- Calle: calles; parroquias


 Dirección General de Economía  
 CONSEJERÍA DE ECONOMÍA,  
 HACIENDA Y EMPLEO



Mapa I - E3



## Villaviciosa de Odón

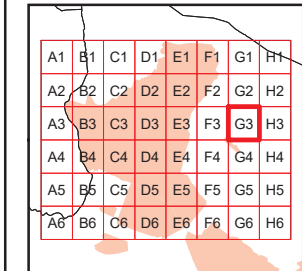
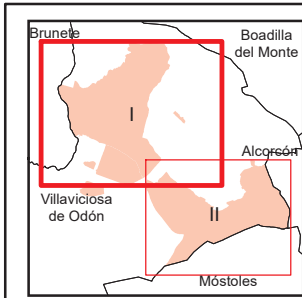
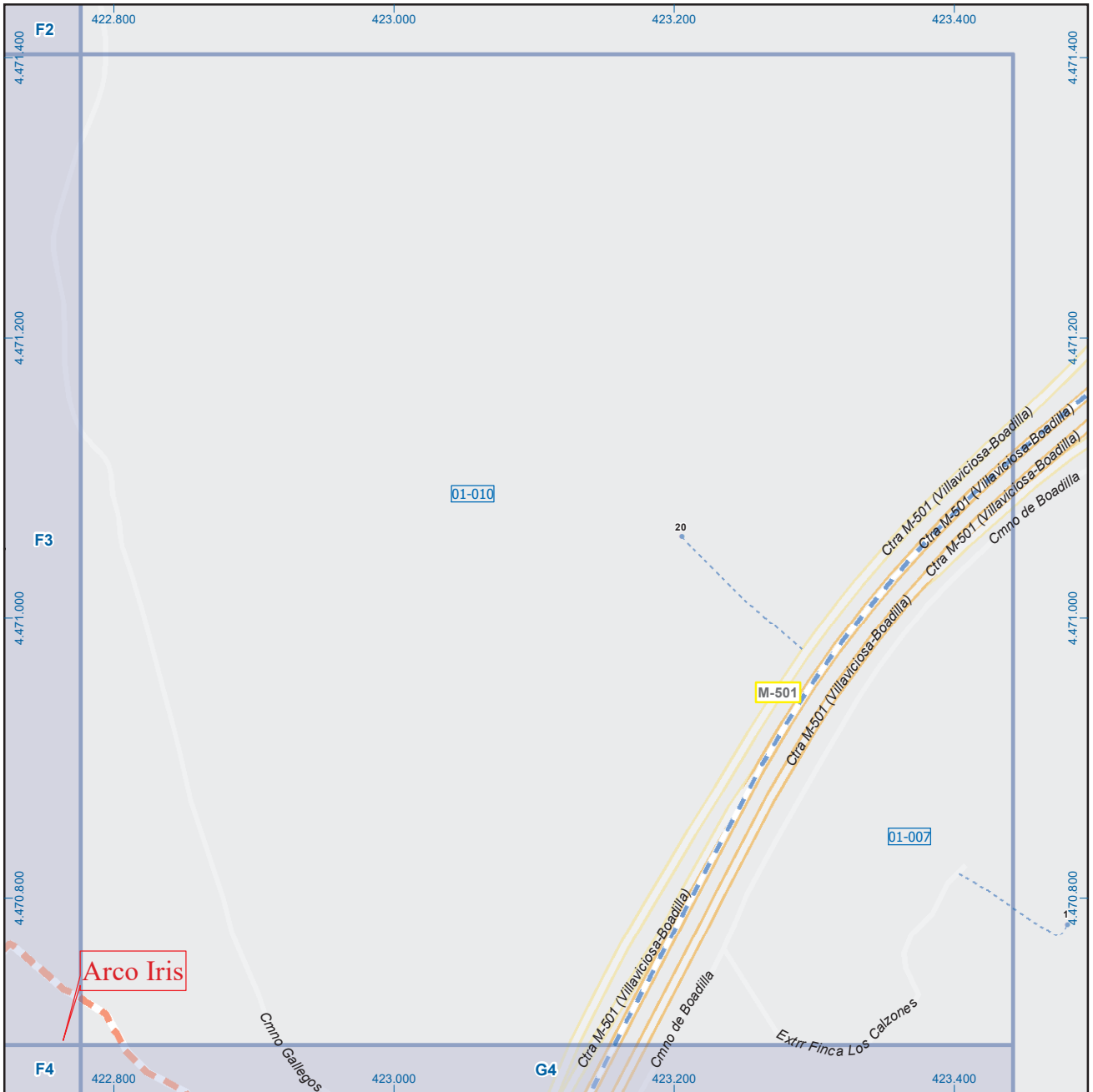
**Leyenda**

- Meco: perímetro y nombre de núcleo de población
- 01-002: límite municipal; sección censal
- A-6: autopistas y autovías; carreteras principales
- M-604: carreteras secundarias; otras carreteras
- +: sanidad; ayuntamiento; estación cercanías
- : línea de ferrocarril; línea de metro ligero
- M: boca de metro; estación metro ligero
- 1: paseillos; número de portal
- Calle: calles; parroquias


 Dirección General de Economía  
 CONSEJERÍA DE ECONOMÍA,  
 HACIENDA Y EMPLEO



Mapa I - F3



## Villaviciosa de Odón

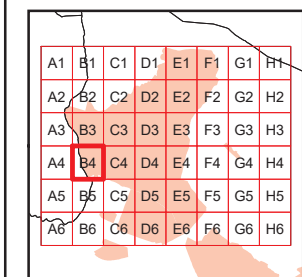
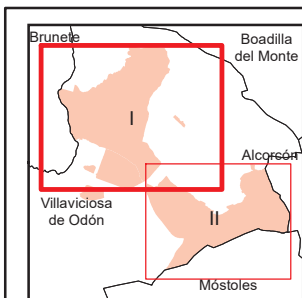
### Leyenda



Dirección General de Economía  
CONSEJERÍA DE ECONOMÍA,  
HACIENDA Y EMPLEO

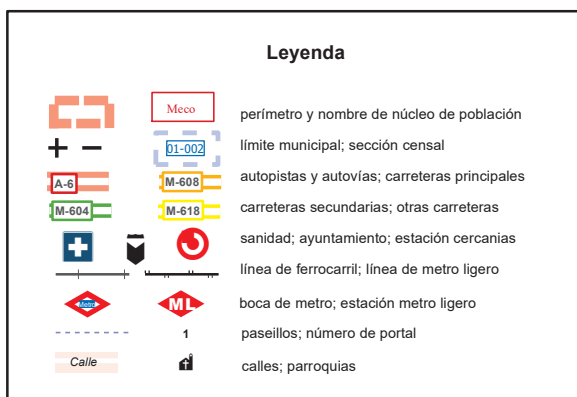


Mapa I - G3



## Villaviciosa de Odón

### Leyenda

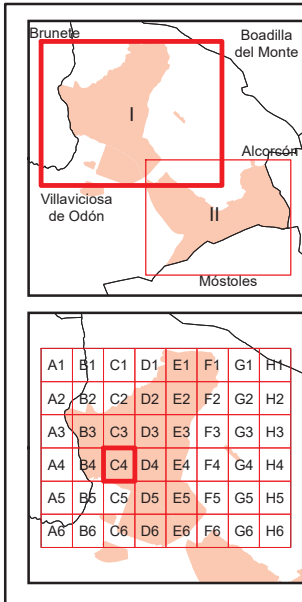
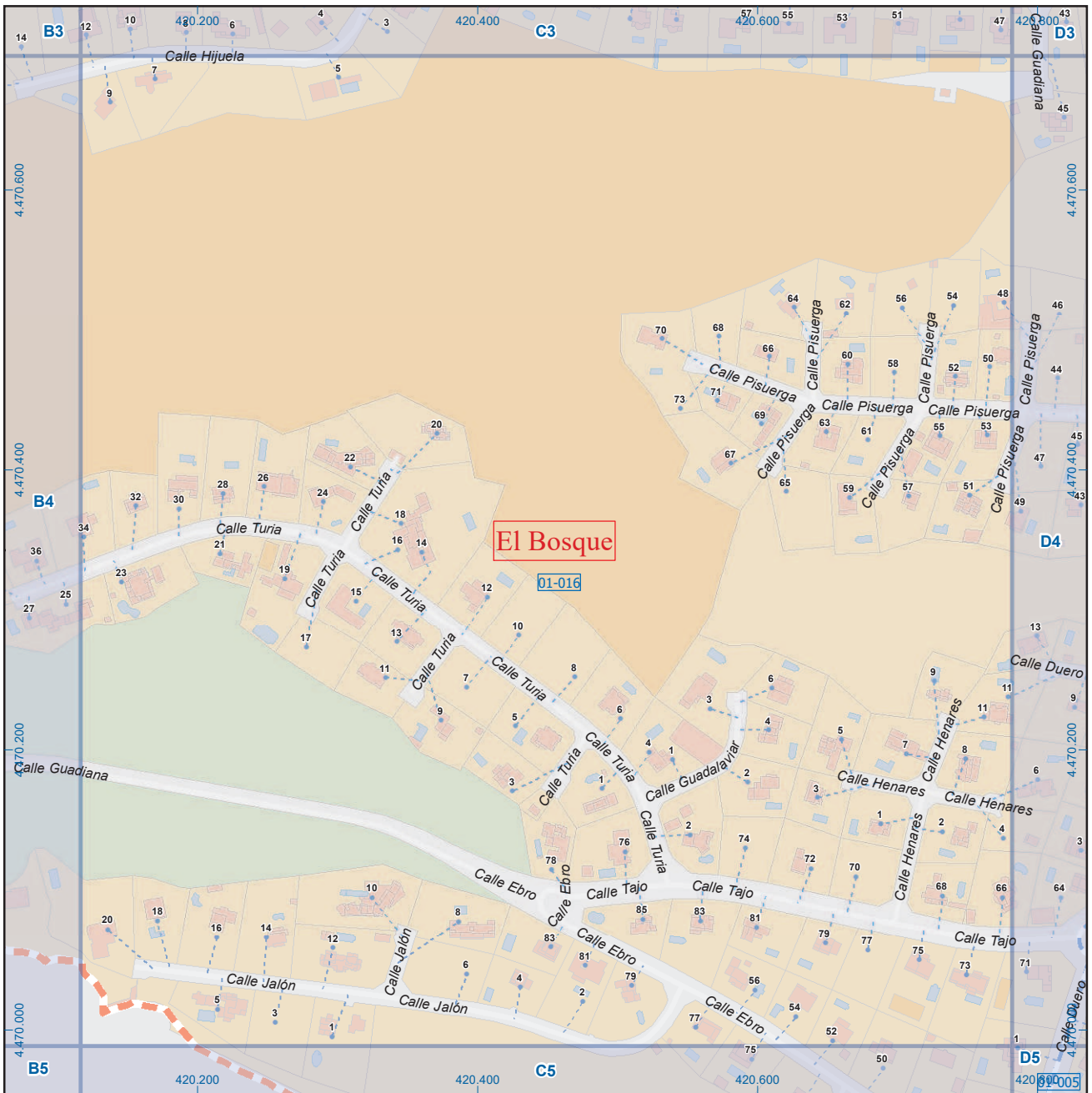


Dirección General de Economía  
CONSEJERÍA DE ECONOMÍA,  
HACIENDA Y EMPLEO



Mapa I - B4





### Villaviciosa de Odón

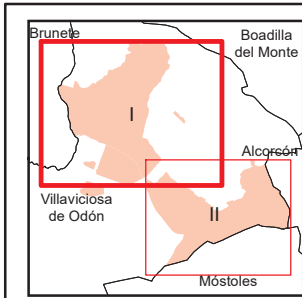
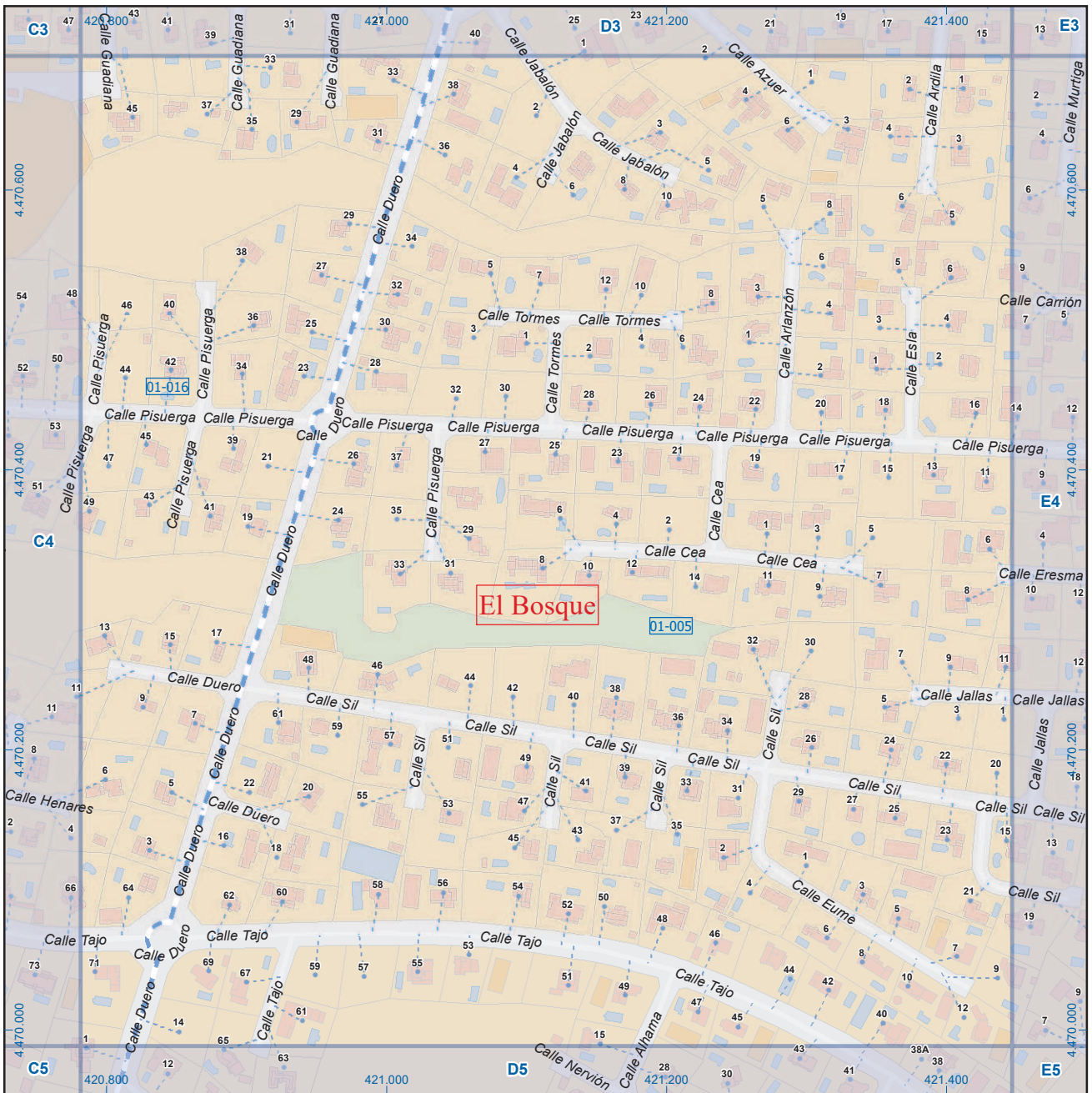
**Leyenda**

- perímetro y nombre de núcleo de población
- límite municipal; sección censal
- autopistas y autovías; carreteras principales
- carreteras secundarias; otras carreteras
- sanidad; ayuntamiento; estación cercanías
- línea de ferrocarril; línea de metro ligero
- boca de metro; estación metro ligero
- paseillos; número de portal
- calles; parroquias

Dirección General de Economía  
 CONSEJERÍA DE ECONOMÍA,  
 HACIENDA Y EMPLEO

0 30 60 m  
 ESCALA GRÁFICA

Mapa I - C4



A1	B1	C1	D1	E1	F1	G1	H1
A2	B2	C2	D2	E2	F2	G2	H2
A3	B3	C3	D3	E3	F3	G3	H3
A4	B4	C4	D4	E4	F4	G4	H4
A5	B5	C5	D5	E5	F5	G5	H5
A6	B6	C6	D6	E6	F6	G6	H6

## Villaviciosa de Odón

### Leyenda

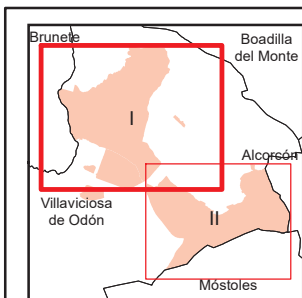
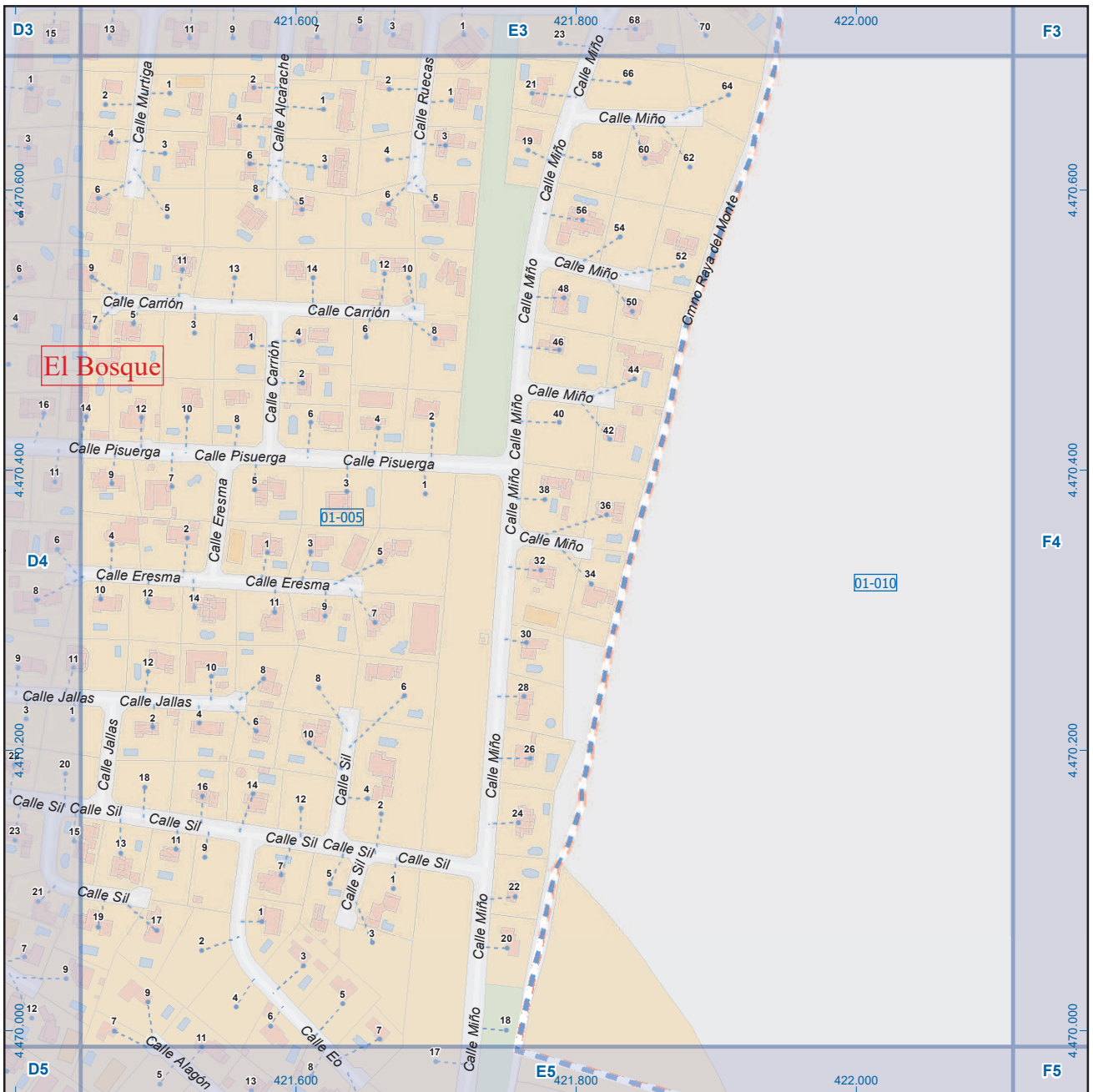
- Meco: perímetro y nombre de núcleo de población
- 01-002: límite municipal; sección censal
- A-6: autopistas y autovías; carreteras principales
- M-604: carreteras secundarias; otras carreteras
- +: sanidad; ayuntamiento; estación cercanías
- M: línea de ferrocarril; línea de metro ligero
- ML: boca de metro; estación metro ligero
- 1: paseillos; número de portal
- Calle: calles; parroquias



Dirección General de Economía  
CONSEJERÍA DE ECONOMÍA,  
HACIENDA Y EMPLEO

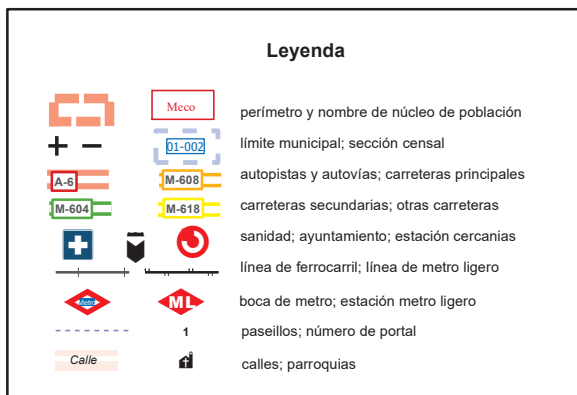


Mapa I - D4



## Villaviciosa de Odón

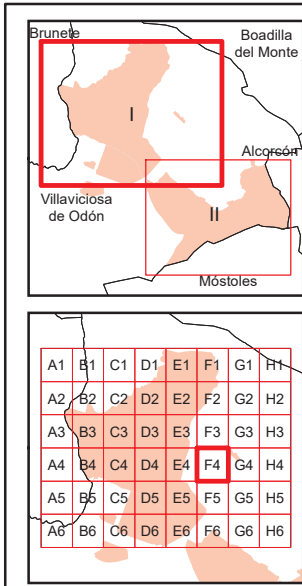

### Leyenda



Dirección General de Economía  
CONSEJERÍA DE ECONOMÍA,  
HACIENDA Y EMPLEO



Mapa I - E4



### Villaviciosa de Odón

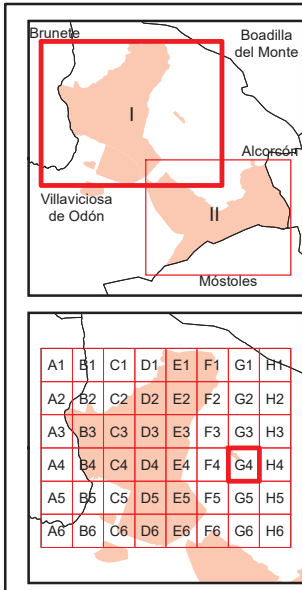
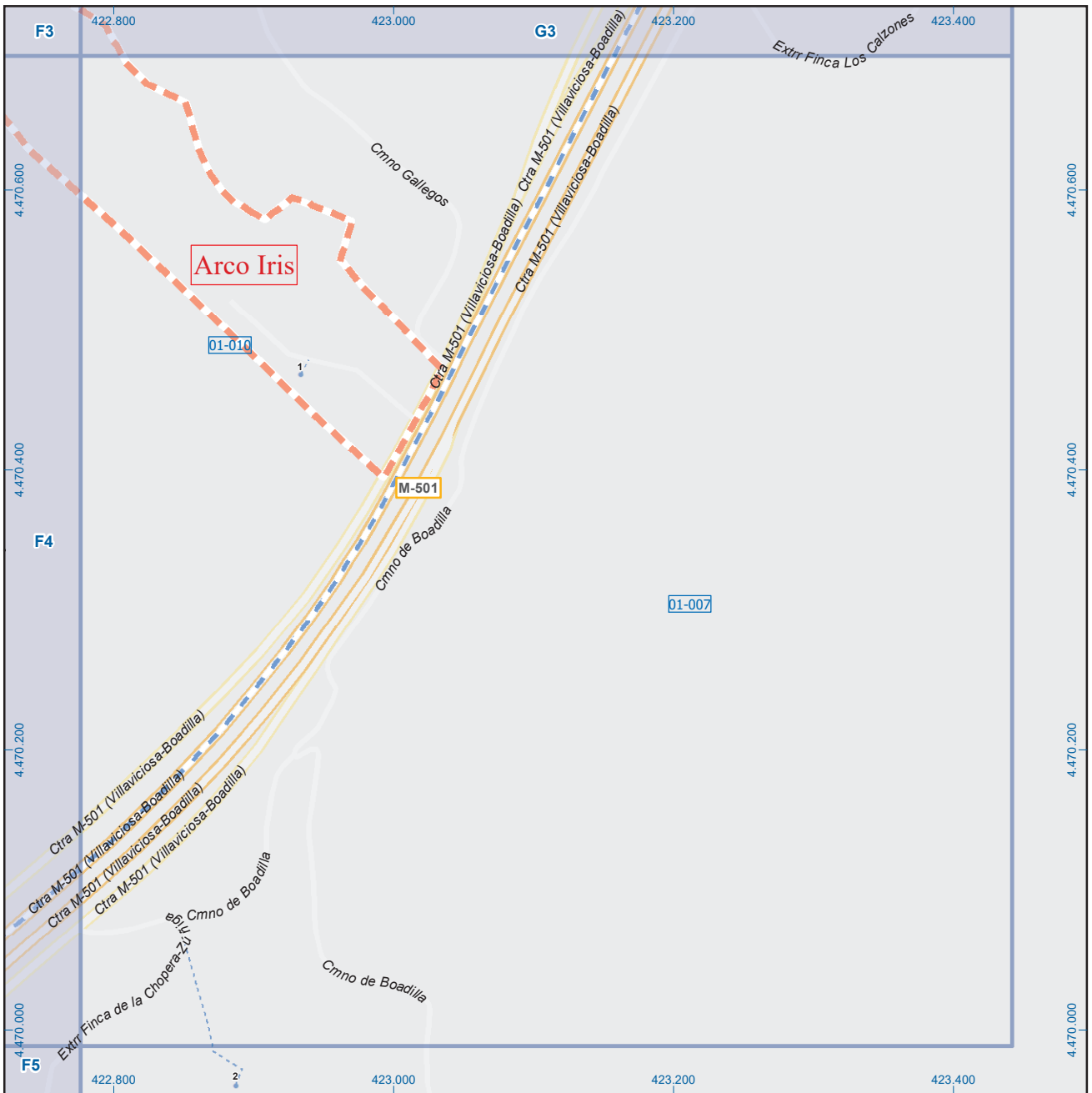
**Leyenda**

- Meco: perímetro y nombre de núcleo de población
- 01-002: límite municipal; sección censal
- A-6: autopistas y autovías; carreteras principales
- M-608: carreteras secundarias; otras carreteras
- M-604: carreteras secundarias; otras carreteras
- M-618: carreteras secundarias; otras carreteras
- +: sanidad; ayuntamiento; estación cercanías
- : línea de ferrocarril; línea de metro ligero
- : boca de metro; estación metro ligero
- 1: paseillos; número de portal
- Calle: calles; parroquias


 Dirección General de Economía  
 CONSEJERÍA DE ECONOMÍA,  
 HACIENDA Y EMPLEO



Mapa I - F4



## Villaviciosa de Odón

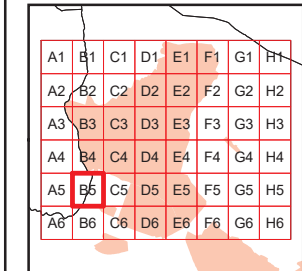
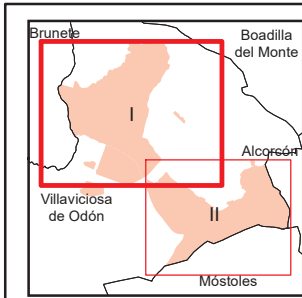

**Leyenda**

- Meco: perímetro y nombre de núcleo de población
- 01-002: límite municipal; sección censal
- A-6: autopistas y autovías; carreteras principales
- M-608: carreteras secundarias; otras carreteras
- M-604: carreteras secundarias; otras carreteras
- M-618: carreteras secundarias; otras carreteras
- +: sanidad; ayuntamiento; estación cercanías
- : línea de ferrocarril; línea de metro ligero
- M: boca de metro; estación metro ligero
- 1: paseillos; número de portal
- Calle: calles; parroquias


 Dirección General de Economía  
 CONSEJERÍA DE ECONOMÍA,  
 HACIENDA Y EMPLEO



Mapa I - G4



## Villaviciosa de Odón

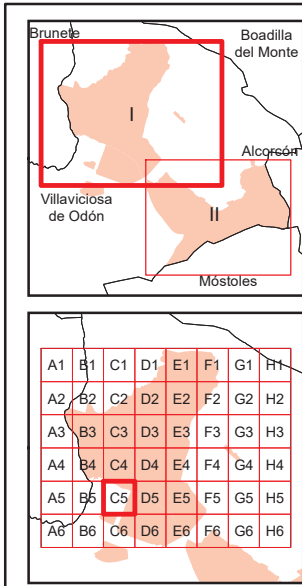
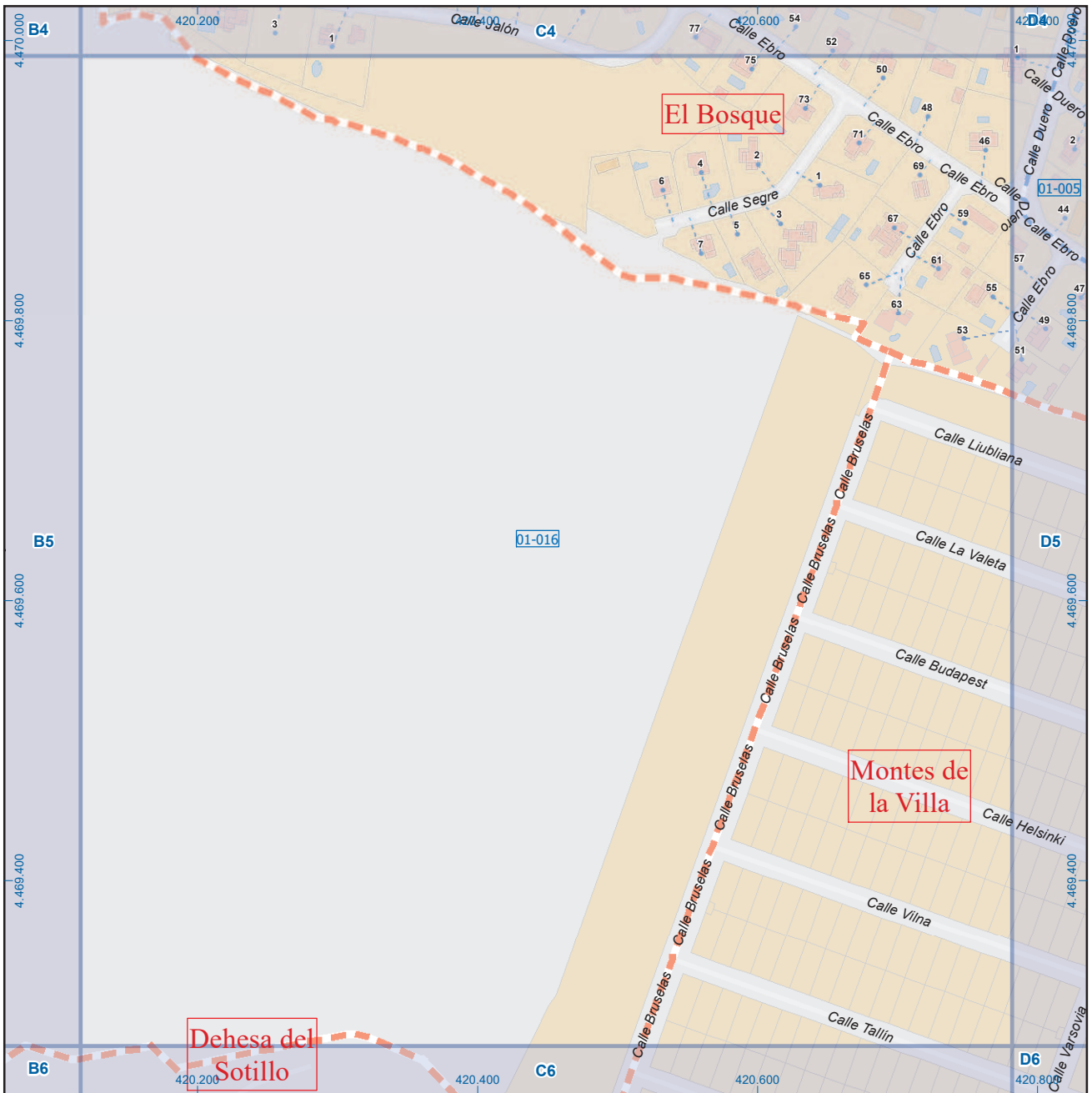
**Leyenda**

- Meco: perímetro y nombre de núcleo de población
- 01-002: límite municipal; sección censal
- A-6: autopistas y autovías; carreteras principales
- M-604: carreteras secundarias; otras carreteras
- +: sanidad; ayuntamiento; estación cercanías
- : línea de ferrocarril; línea de metro ligero
- M: boca de metro; estación metro ligero
- 1: paseillos; número de portal
- Calle: calles; parroquias


 Dirección General de Economía  
 CONSEJERÍA DE ECONOMÍA,  
 HACIENDA Y EMPLEO



Mapa I - B5



### Villaviciosa de Odón

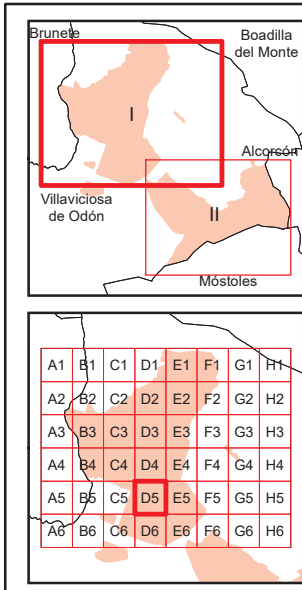
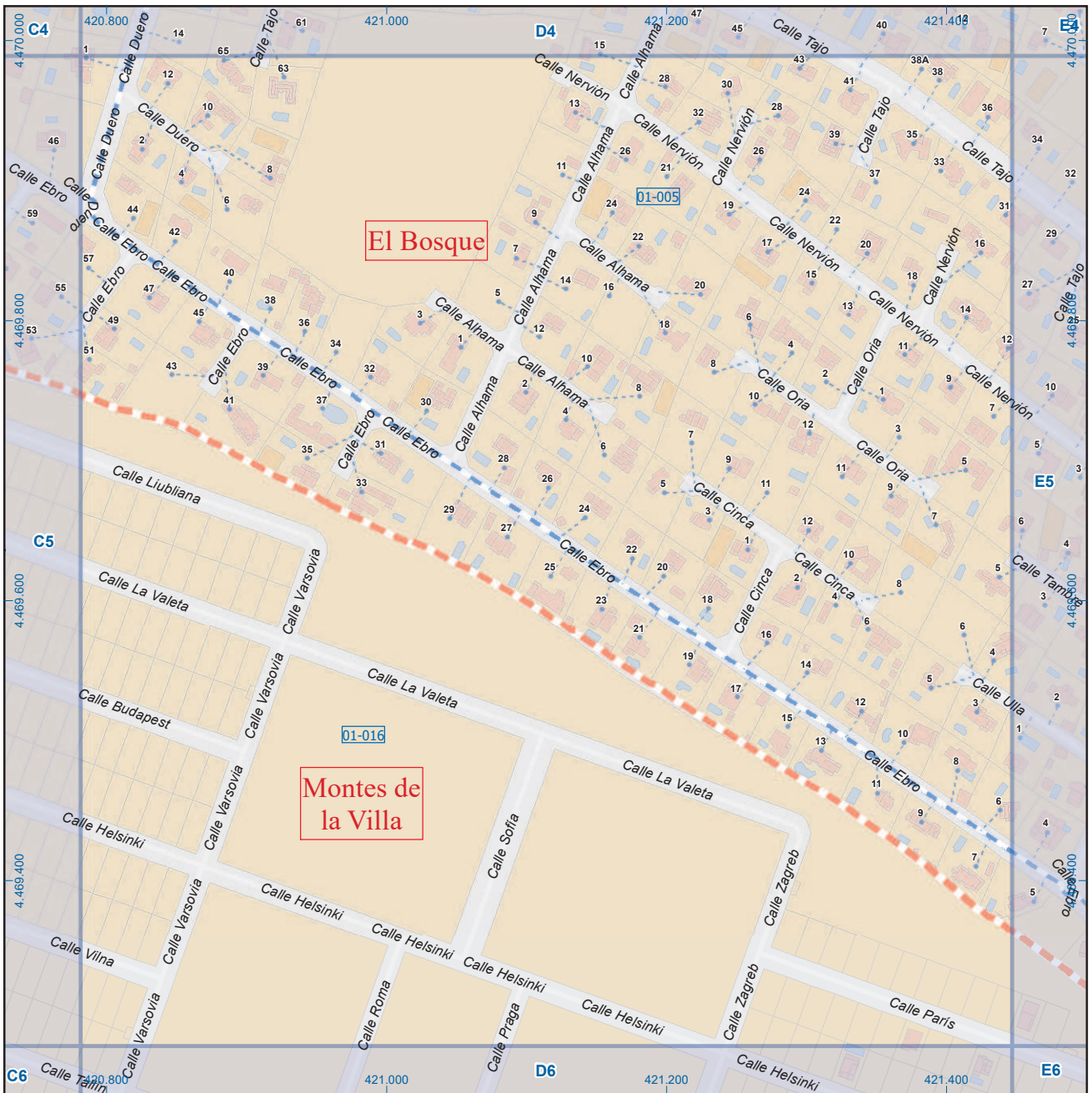
**Leyenda**

- Meco: perímetro y nombre de núcleo de población
- 01-002: límite municipal; sección censal
- A-6: autopistas y autovías; carreteras principales
- M-604: carreteras secundarias; otras carreteras
- +: sanidad; ayuntamiento; estación cercanías
- +: línea de ferrocarril; línea de metro ligero
- M: boca de metro; estación metro ligero
- 1: paseillos; número de portal
- Calle: calles; parroquias


 Dirección General de Economía  
 CONSEJERÍA DE ECONOMÍA,  
 HACIENDA Y EMPLEO



Mapa I - C5



### Villaviciosa de Odón

**Legenda**

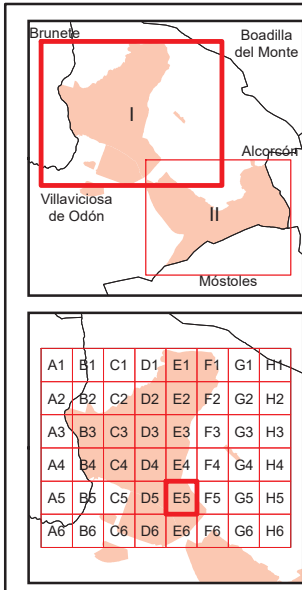
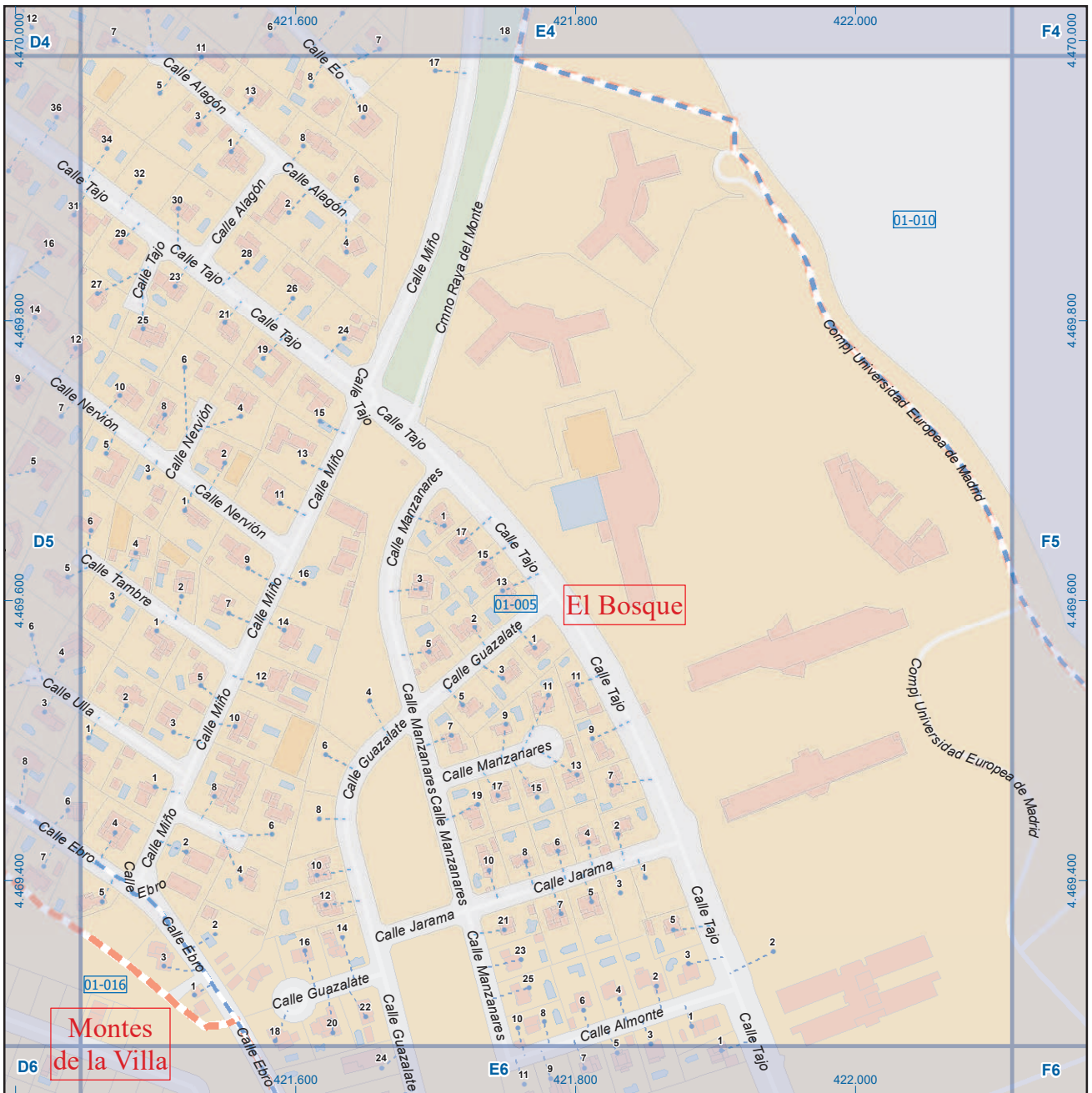
- Meco: perímetro y nombre de núcleo de población
- 01-002: límite municipal; sección censal
- A-6: autopistas y autovías; carreteras principales
- M-604: carreteras secundarias; otras carreteras
- +: sanidad; ayuntamiento; estación cercanías
- +: línea de ferrocarril; línea de metro ligero
- M-L: boca de metro; estación metro ligero
- 1: paseillos; número de portal
- Calle: calles; parroquias

Dirección General de Economía  
 CONSEJERÍA DE ECONOMÍA,  
 HACIENDA Y EMPLEO



Mapa I - D5





### Villaviciosa de Odón

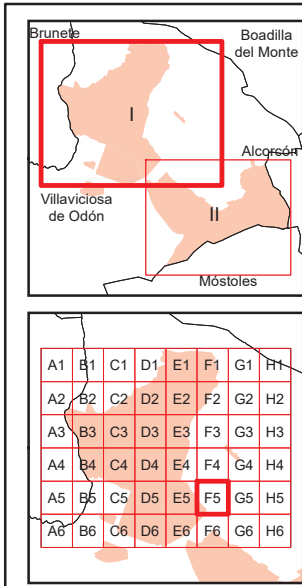
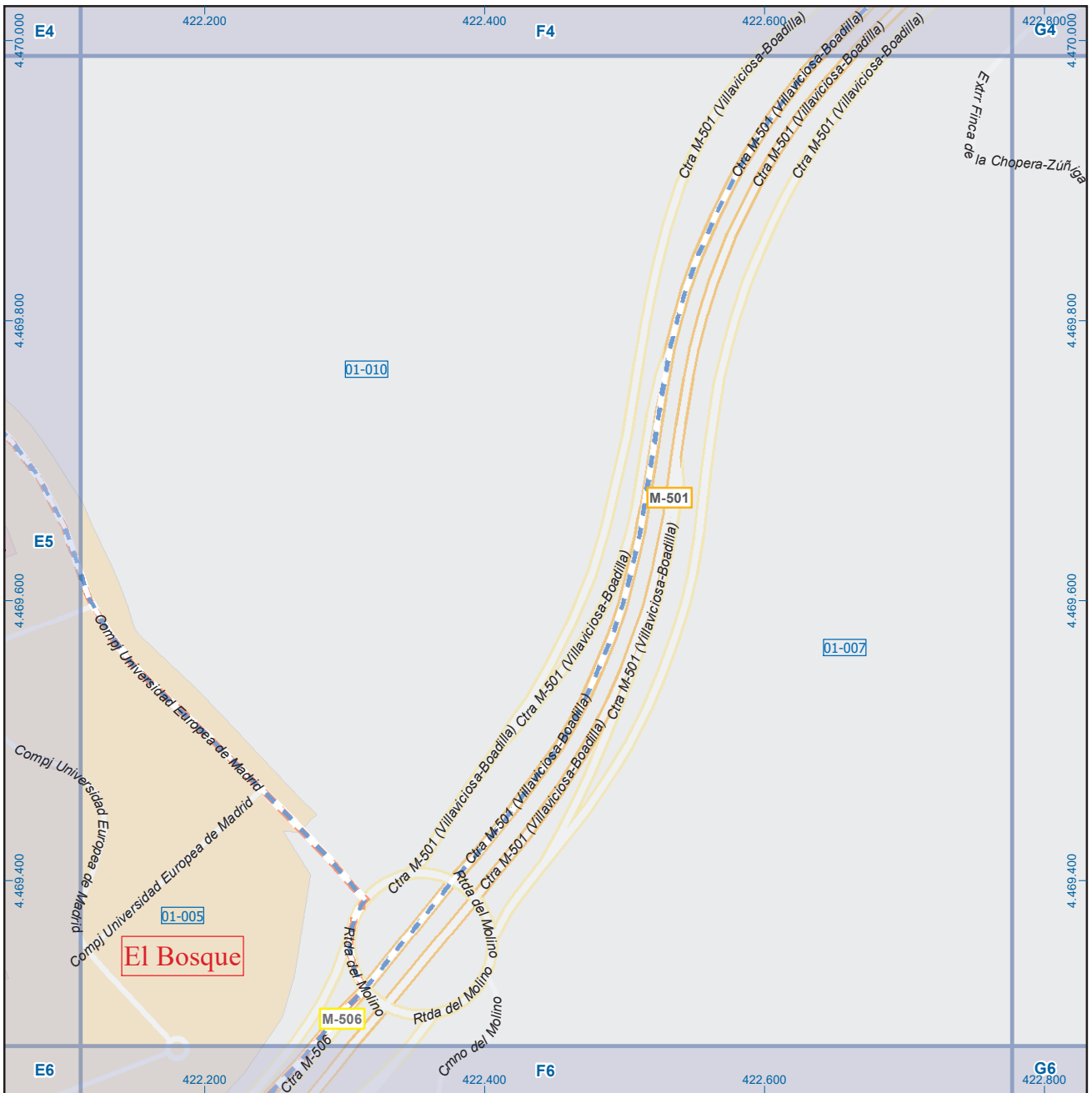
**Leyenda**

- Meco: perímetro y nombre de núcleo de población
- 01-002: límite municipal; sección censal
- A-6: autopistas y autovías; carreteras principales
- M-604, M-618: carreteras secundarias; otras carreteras
- +: sanidad; ayuntamiento; estación cercanías
- : línea de ferrocarril; línea de metro ligero
- : boca de metro; estación metro ligero
- 1: paseillos; número de portal
- Calle: calles; parroquias

Dirección General de Economía  
 CONSEJERÍA DE ECONOMÍA,  
 HACIENDA Y EMPLEO



Mapa I - E5



## Villaviciosa de Odón

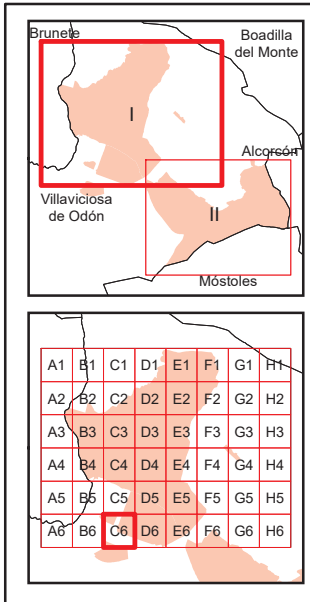
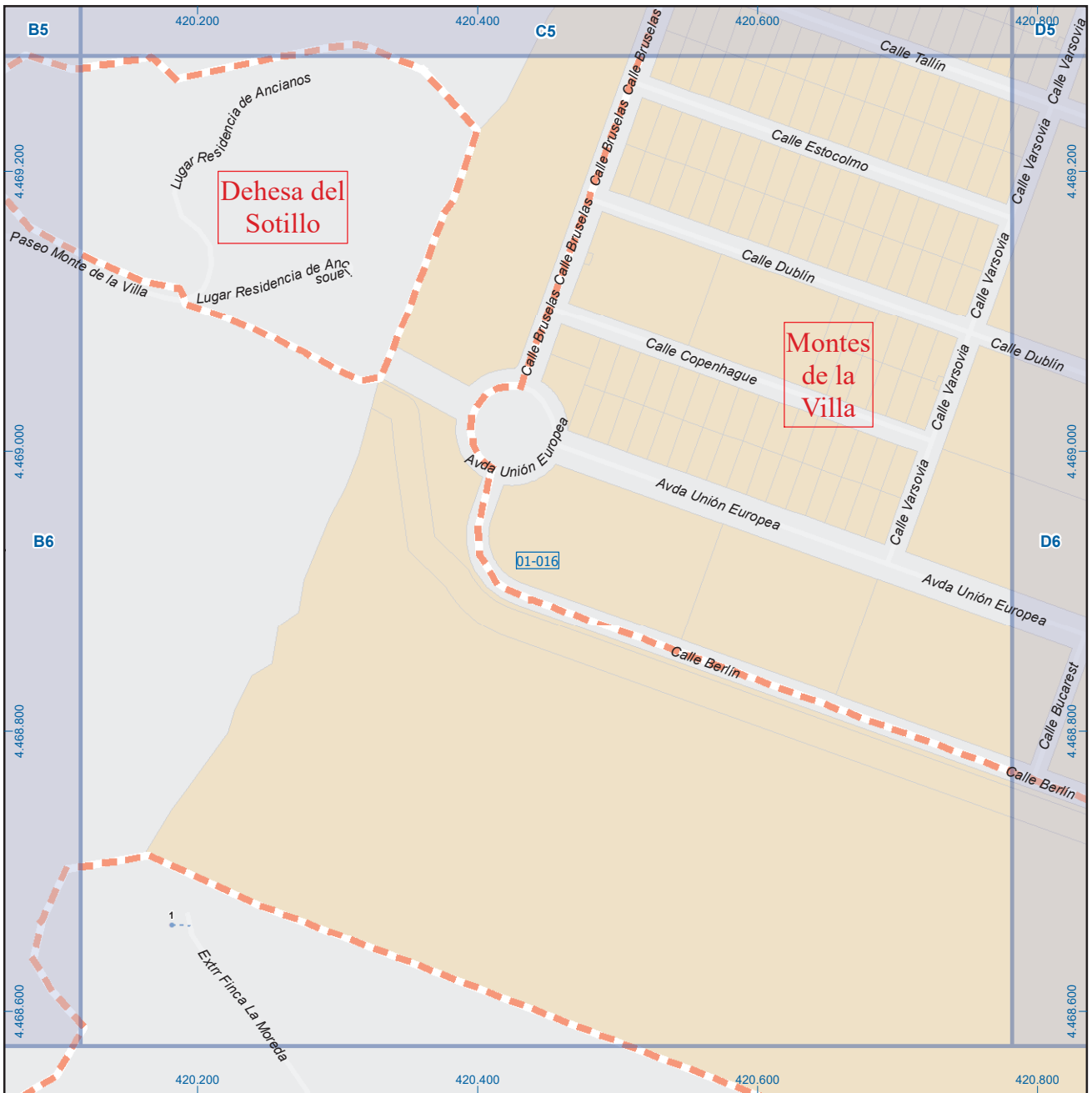
**Leyenda**

	Meco	perímetro y nombre de núcleo de población
	01-002	límite municipal; sección censal
	A-6	autopistas y autovías; carreteras principales
	M-604	carreteras secundarias; otras carreteras
		sanidad; ayuntamiento; estación cercanías
		línea de ferrocarril; línea de metro ligero
		boca de metro; estación metro ligero
	1	paseillos; número de portal
	Calle	calles; parroquias


 Dirección General de Economía  
 CONSEJERÍA DE ECONOMÍA,  
 HACIENDA Y EMPLEO







### Villaviciosa de Odón

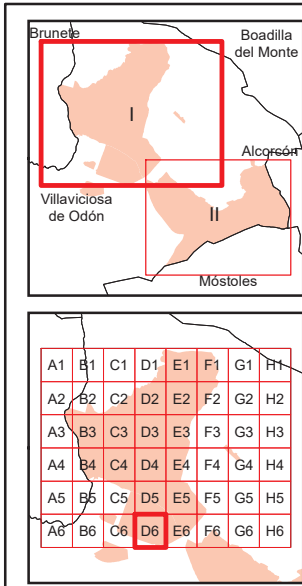
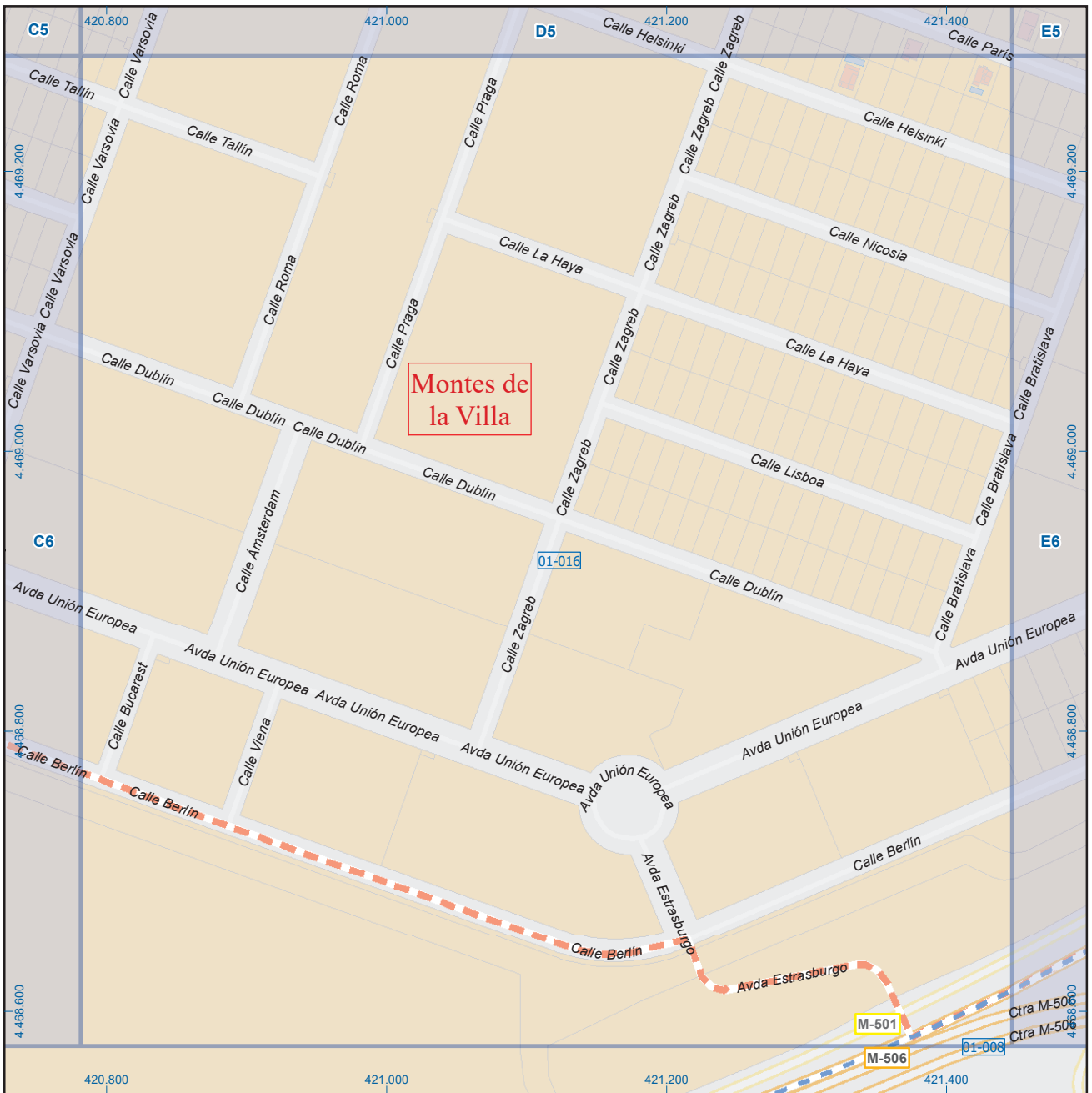
**Leyenda**

- Meco: perímetro y nombre de núcleo de población
- 01-002: límite municipal; sección censal
- A-6: autopistas y autovías; carreteras principales
- M-604: carreteras secundarias; otras carreteras
- +: sanidad; ayuntamiento; estación cercanías
- M: línea de ferrocarril; línea de metro ligero
- M: boca de metro; estación metro ligero
- 1: paseillos; número de portal
- Calle: calles; parroquias

Dirección General de Economía  
CONSEJERÍA DE ECONOMÍA,  
HACIENDA Y EMPLEO



Mapa I - C6



## Villaviciosa de Odón

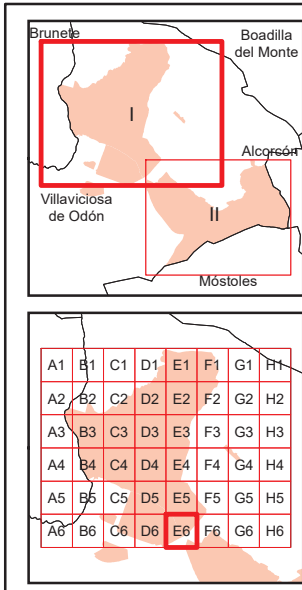
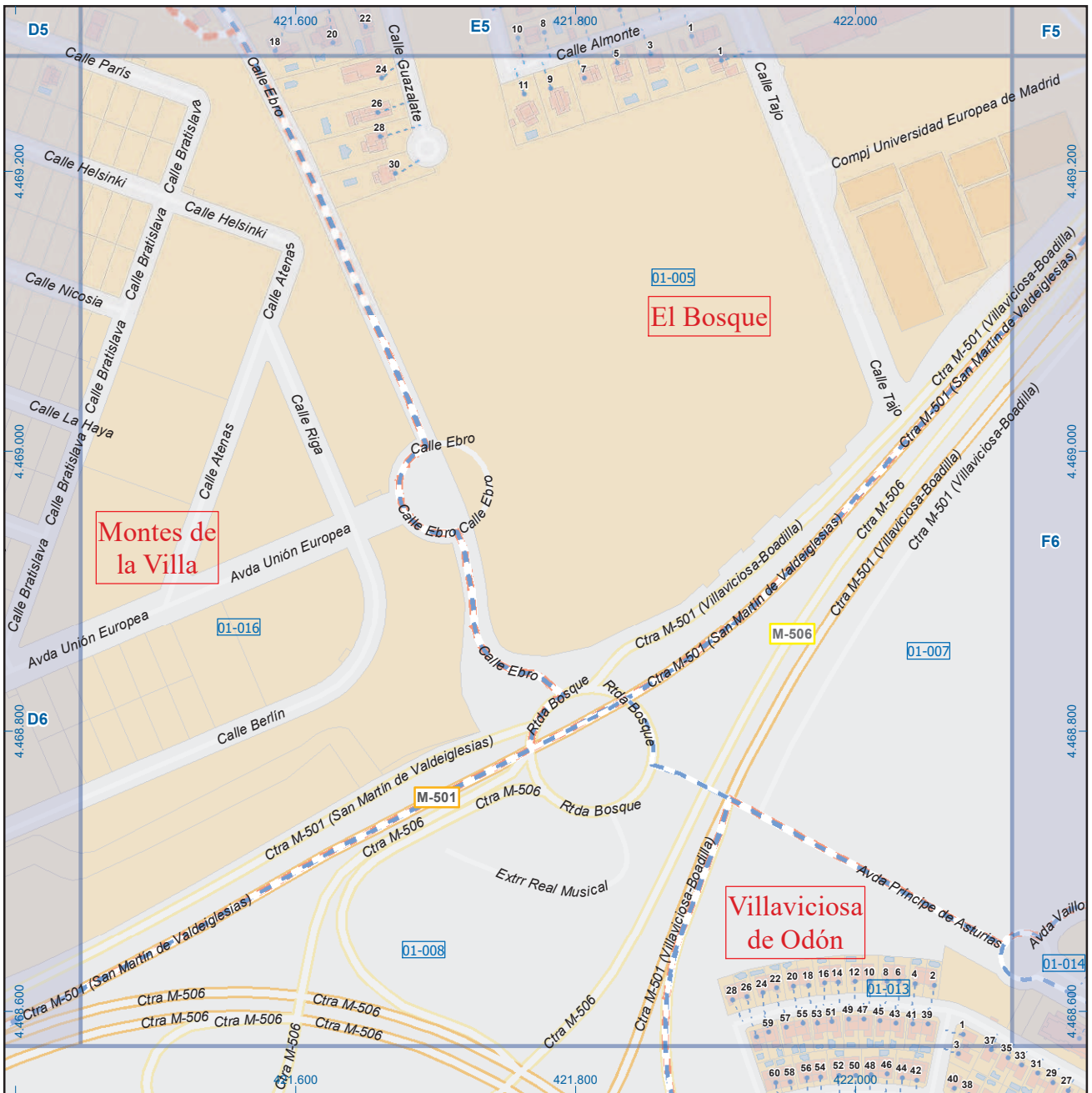
**Leyenda**

- Meco: perímetro y nombre de núcleo de población
- 01-002: límite municipal; sección censal
- A-6: autopistas y autovías; carreteras principales
- M-604: carreteras secundarias; otras carreteras
- +: sanidad; ayuntamiento; estación cercanías
- +: línea de ferrocarril; línea de metro ligero
- M: boca de metro; estación metro ligero
- 1: paseillos; número de portal
- Calle: calles; parroquias


 Dirección General de Economía  
 CONSEJERÍA DE ECONOMÍA,  
 HACIENDA Y EMPLEO



Mapa I - D6



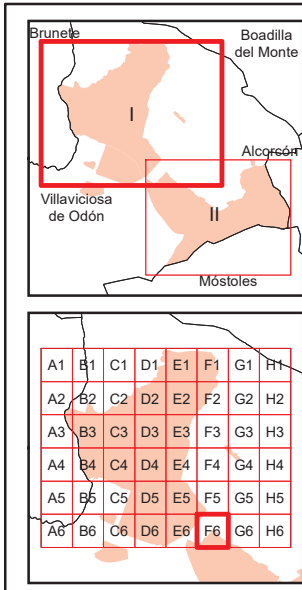
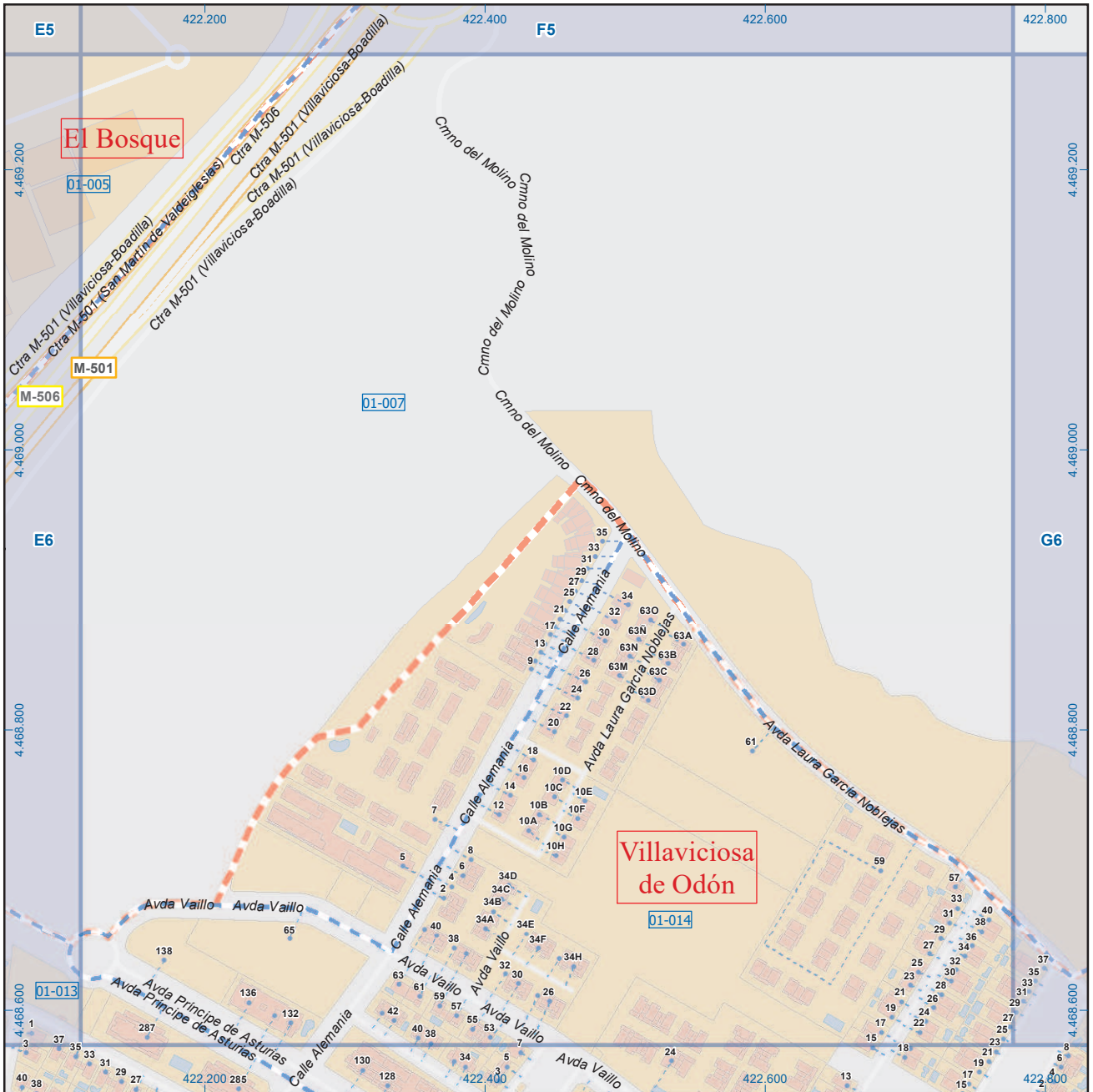
## Villaviciosa de Odón

**Leyenda**

- Meco: perímetro y nombre de núcleo de población
- 01-002: límite municipal; sección censal
- A-6: autopistas y autovías; carreteras principales
- M-608: carreteras secundarias; otras carreteras
- +: sanidad; ayuntamiento; estación cercanías
- +: línea de ferrocarril; línea de metro ligero
- M: boca de metro; estación metro ligero
- 1: paseillos; número de portal
- Calle: calles; parroquias

Dirección General de Economía  
 CONSEJERÍA DE ECONOMÍA,  
 HACIENDA Y EMPLEO





## Villaviciosa de Odón

### Legenda

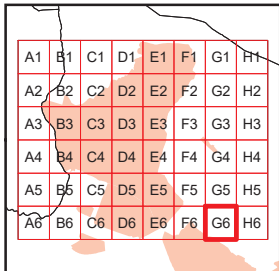
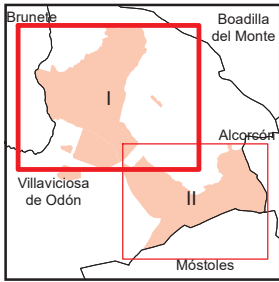
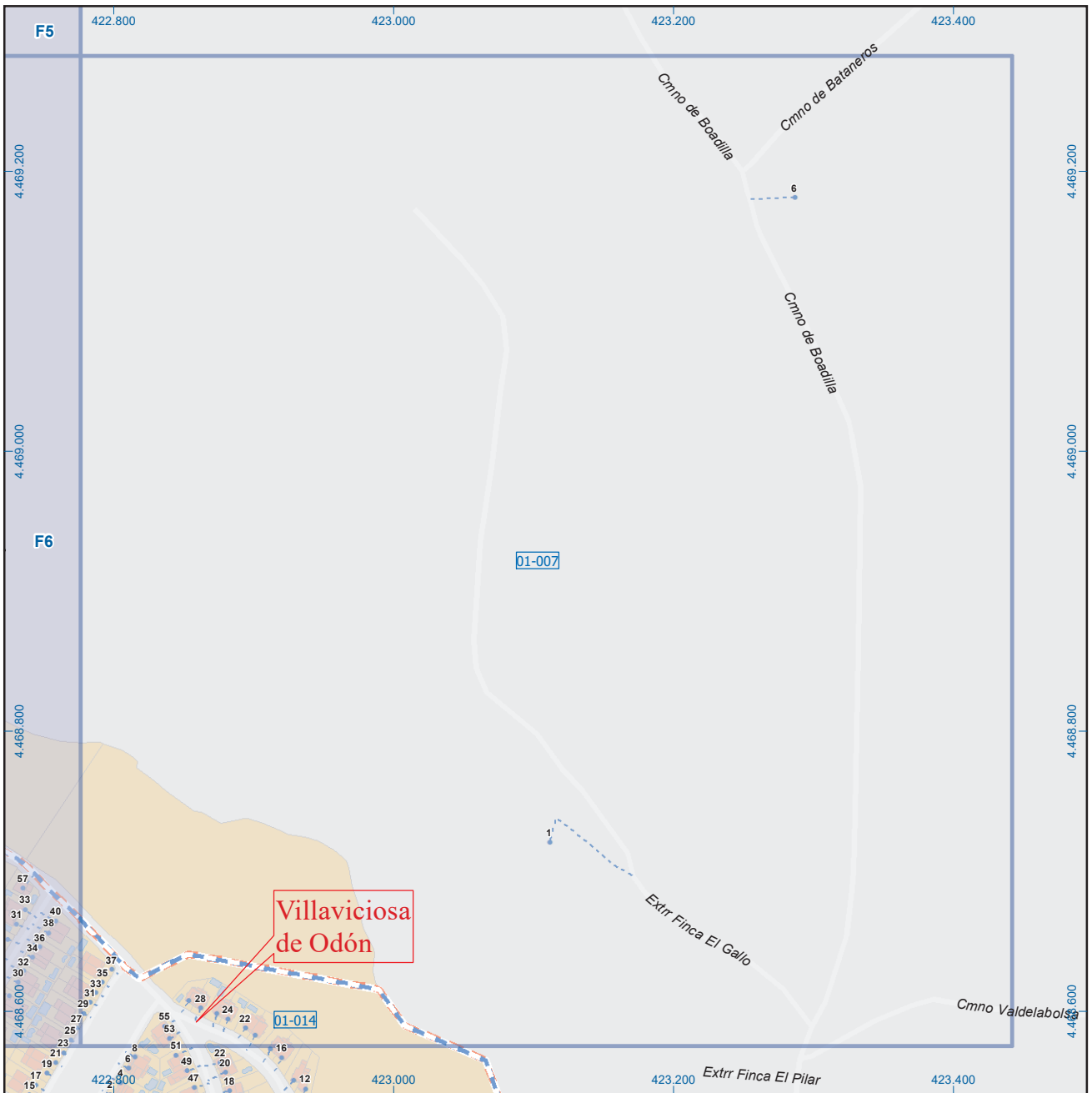


Dirección General de Economía  
CONSEJERÍA DE ECONOMÍA,  
HACIENDA Y EMPLEO



ESCALA GRÁFICA

Mapa I - F6

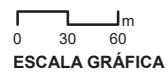


## Villaviciosa de Odón

**Leyenda**

- Meco: perímetro y nombre de núcleo de población
- 01-002: límite municipal; sección censal
- A-6: autopistas y autovías; carreteras principales
- M-604: carreteras secundarias; otras carreteras
- +: sanidad; ayuntamiento; estación cercanías
- +: línea de ferrocarril; línea de metro ligero
- ML: boca de metro; estación metro ligero
- 1: paseillos; número de portal
- Calle: calles; parroquias

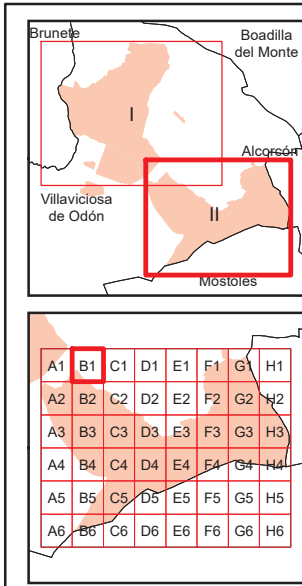
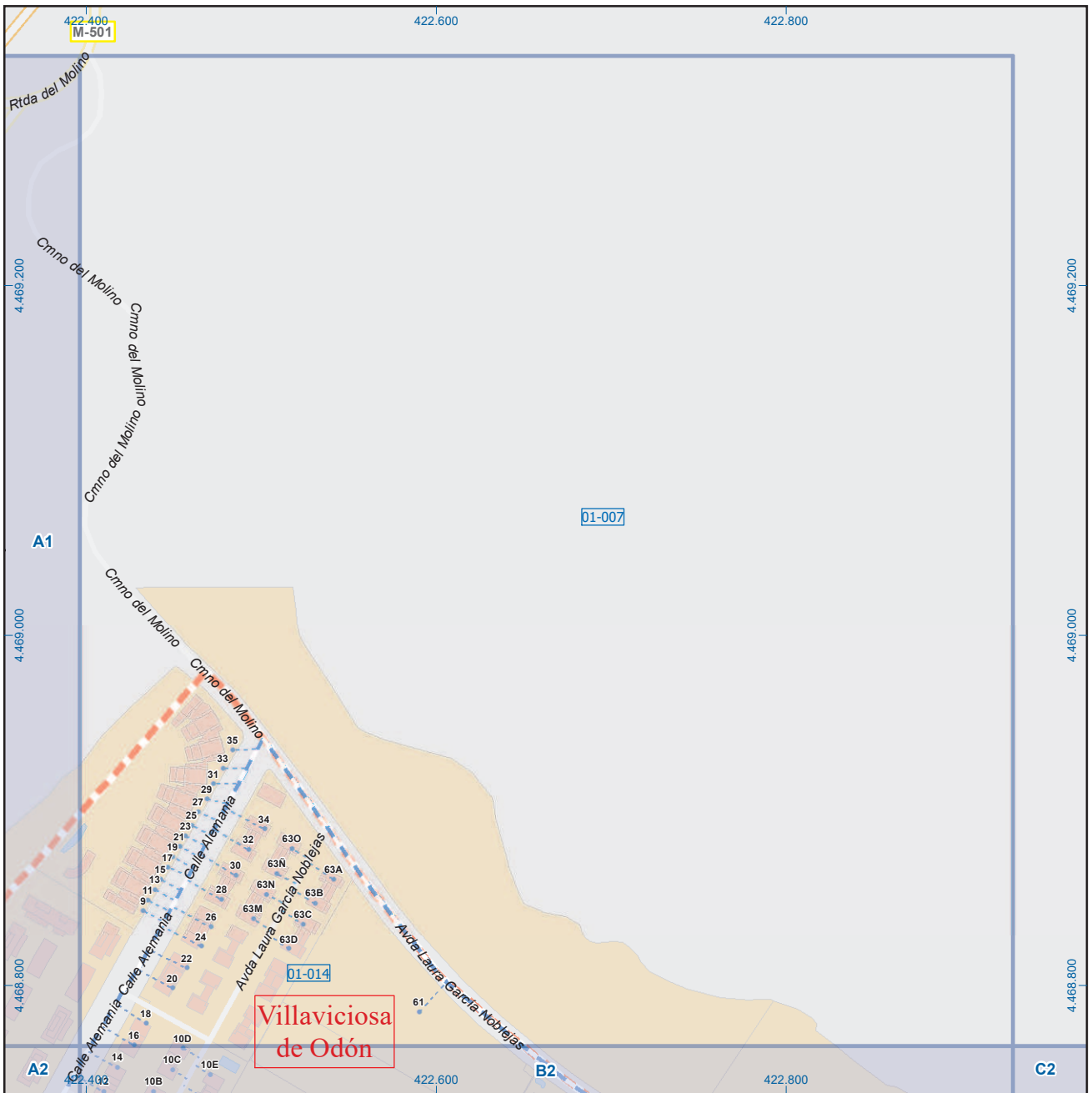

 Dirección General de Economía  
 CONSEJERÍA DE ECONOMÍA,  
 HACIENDA Y EMPLEO



Mapa I - G6







## Villaviciosa de Odón

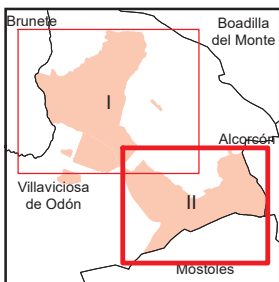
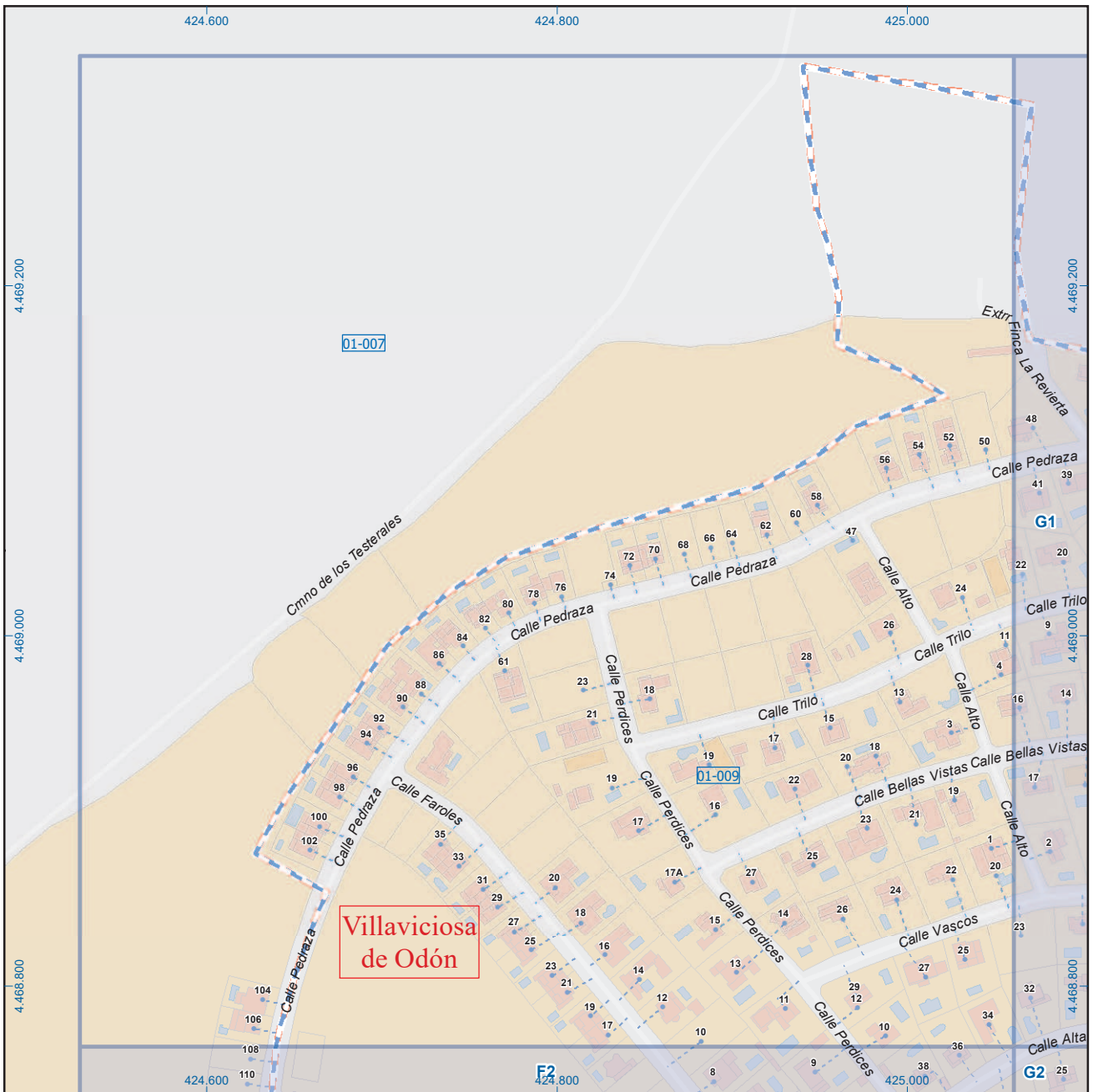
**Leyenda**

	Meco	perímetro y nombre de núcleo de población
	01-002	límite municipal; sección censal
	A-6	autopistas y autovías; carreteras principales
	M-604	carreteras secundarias; otras carreteras
		sanidad; ayuntamiento; estación cercanías
		línea de ferrocarril; línea de metro ligero
		boca de metro; estación metro ligero
	1	paseillos; número de portal
	Calle	calles; parroquias


 Dirección General de Economía  
 CONSEJERÍA DE ECONOMÍA,  
 HACIENDA Y EMPLEO

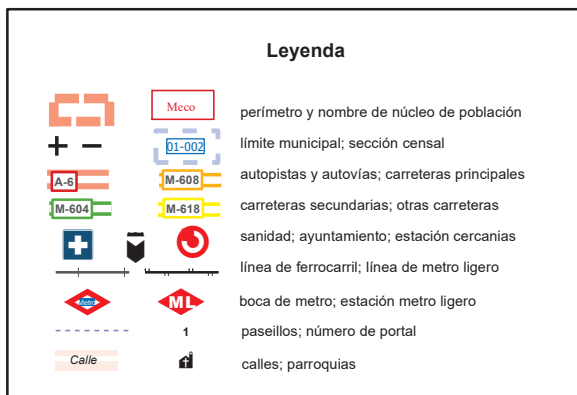

 ESCALA GRÁFICA

Mapa II - B1



## Villaviciosa de Odón

### Leyenda

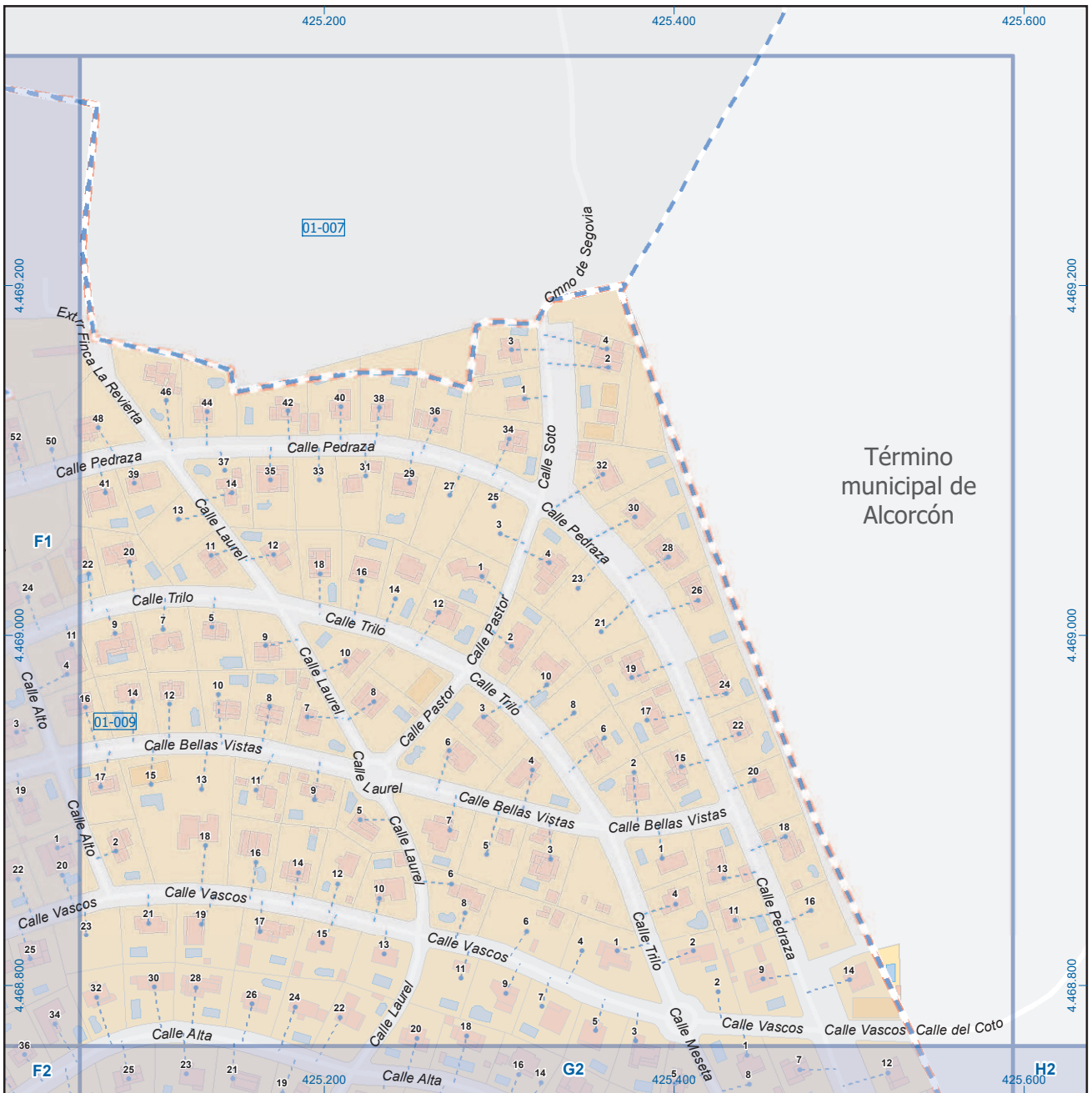


Dirección General de Economía  
CONSEJERÍA DE ECONOMÍA,  
HACIENDA Y EMPLEO

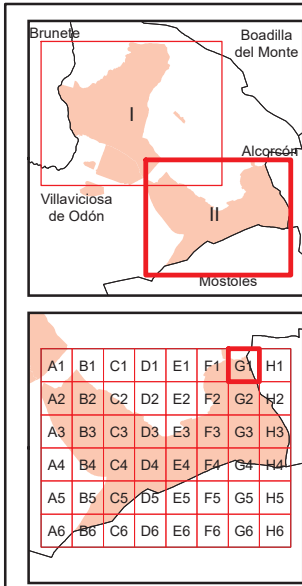


ESCALA GRÁFICA

Mapa II - F1



Término municipal de Alcorcón



### Villaviciosa de Odón

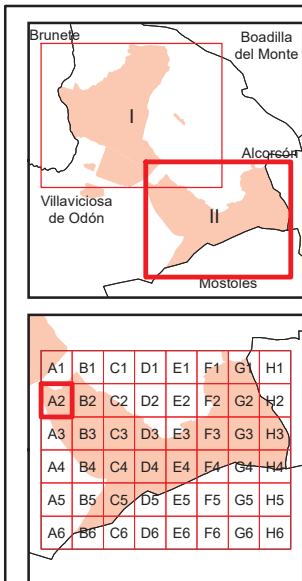
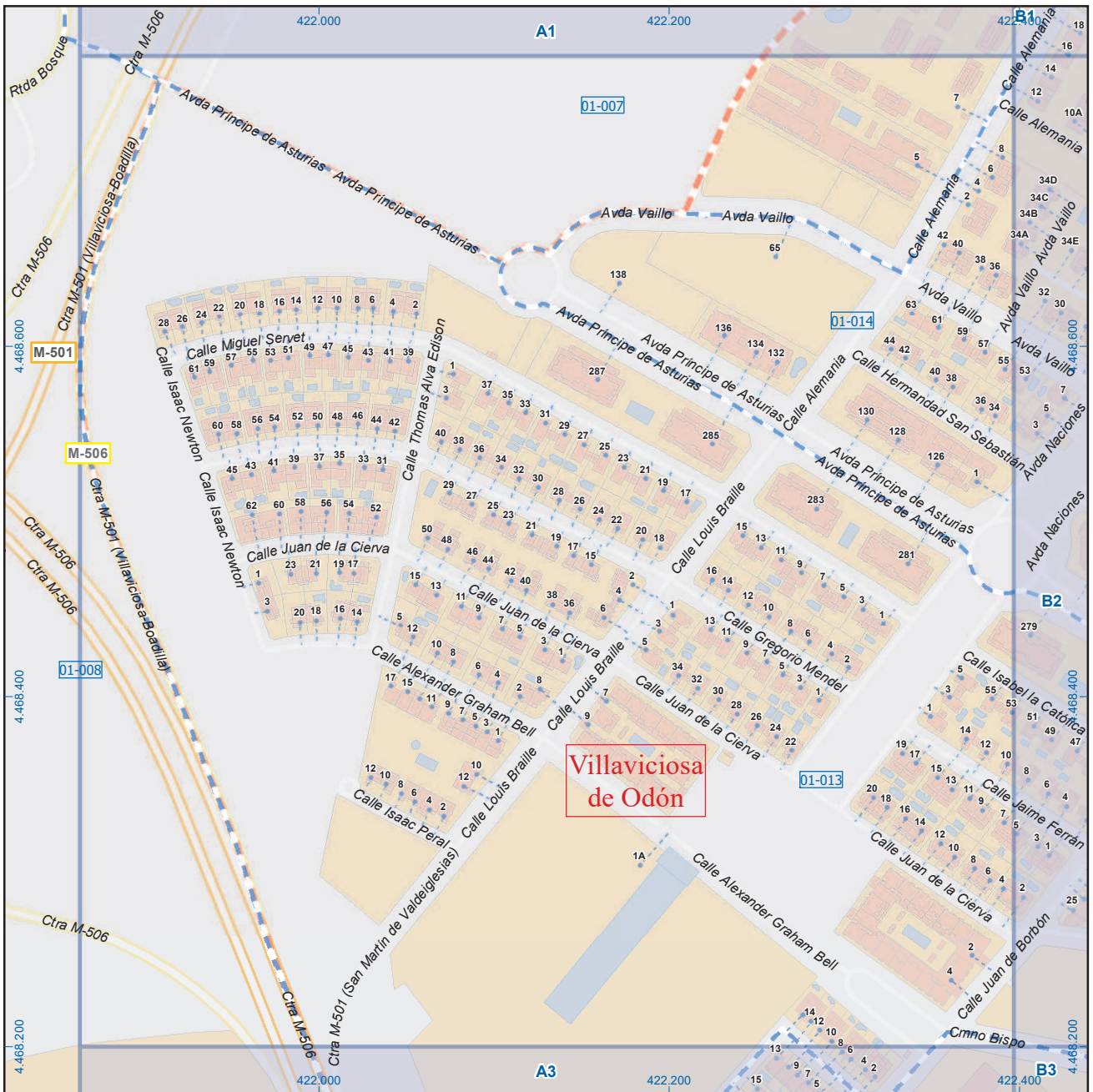
**Legenda**

- Meco: perímetro y nombre de núcleo de población
- 01-002: límite municipal; sección censal
- A-6: autopistas y autovías; carreteras principales
- M-604: carreteras secundarias; otras carreteras
- +: sanidad; ayuntamiento; estación cercanías
- +: línea de ferrocarril; línea de metro ligero
- M: boca de metro; estación metro ligero
- 1: paseillos; número de portal
- Calle: calles; parroquias


 Dirección General de Economía  
 CONSEJERÍA DE ECONOMÍA,  
 HACIENDA Y EMPLEO

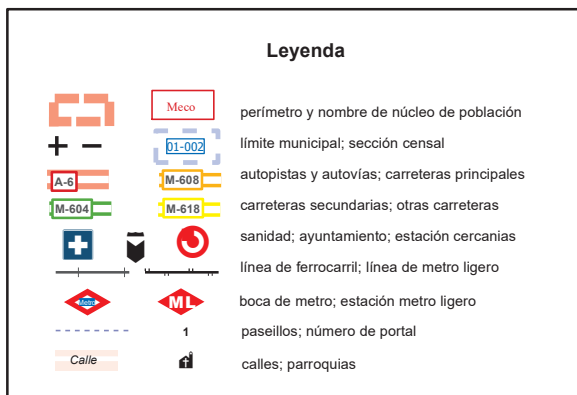

 ESCALA GRÁFICA

Mapa II - G1

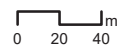


## Villaviciosa de Odón

### Leyenda

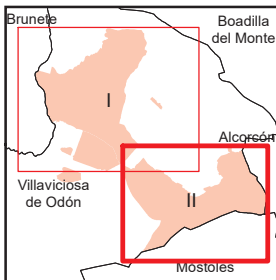


Dirección General de Economía  
CONSEJERÍA DE ECONOMÍA,  
HACIENDA Y EMPLEO



ESCALA GRÁFICA

Mapa II - A2



## Villaviciosa de Odón

### Leyenda

	Meco	perímetro y nombre de núcleo de población
	01-002	límite municipal; sección censal
	M-608	autopistas y autovías; carreteras principales
	M-618	carreteras secundarias; otras carreteras
		sanidad; ayuntamiento; estación cercanías
		línea de ferrocarril; línea de metro ligero
		boca de metro; estación metro ligero
	1	paseillos; número de portal
		Calle
		calles; parroquias

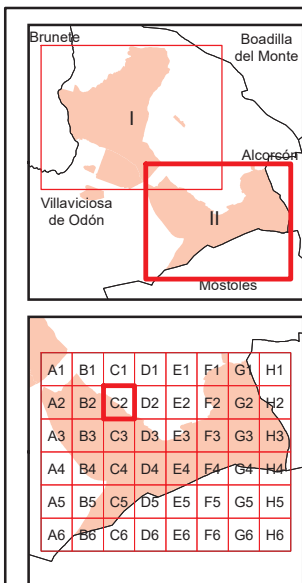


Dirección General de Economía  
CONSEJERÍA DE ECONOMÍA,  
HACIENDA Y EMPLEO



ESCALA GRÁFICA

Mapa II - B2

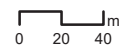


## Villaviciosa de Odón

### Leyenda

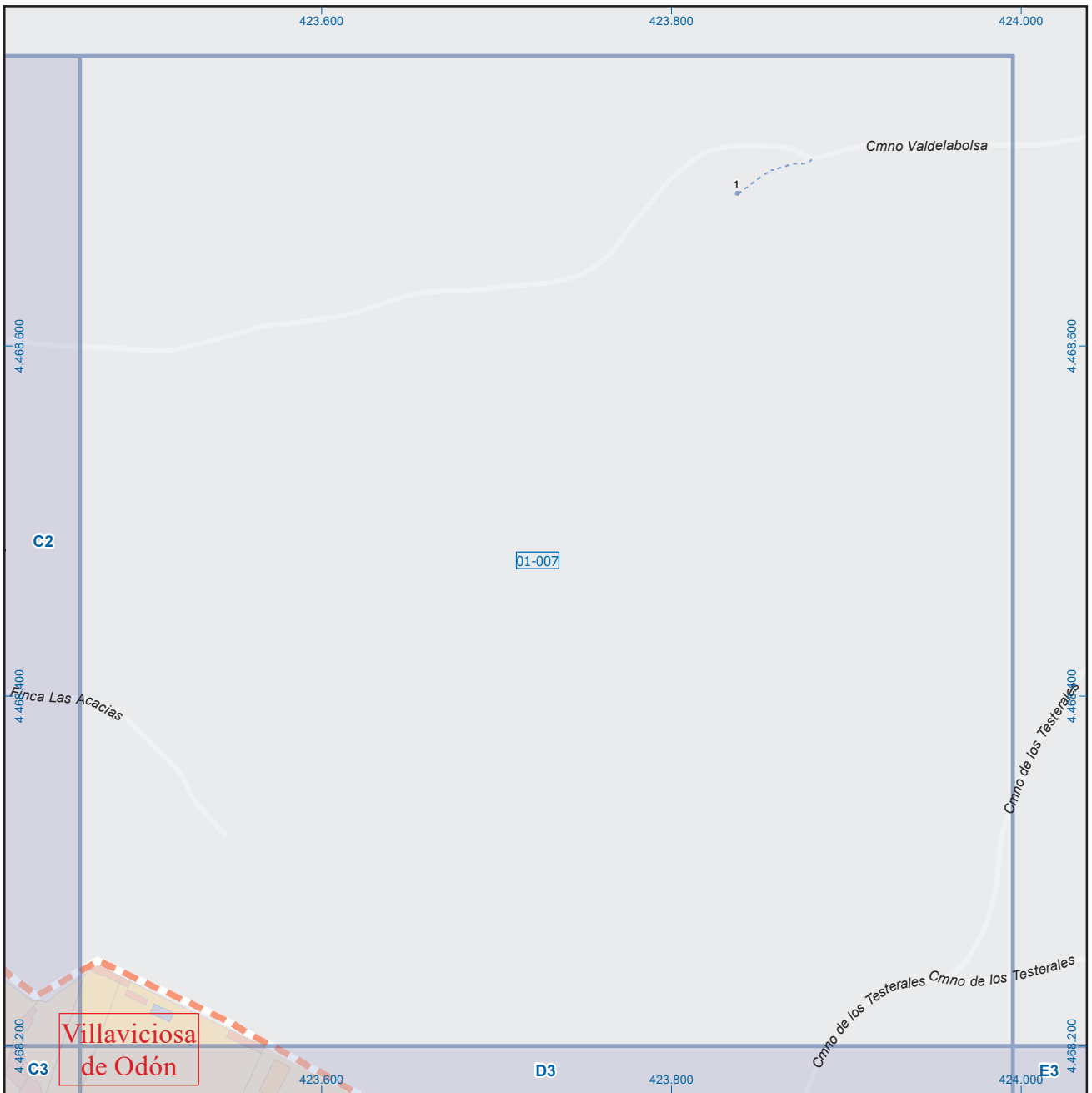


Dirección General de Economía  
CONSEJERÍA DE ECONOMÍA,  
HACIENDA Y EMPLEO

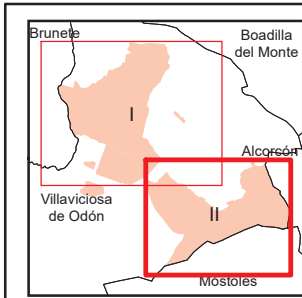


ESCALA GRÁFICA

Mapa II - C2



Villaviciosa de Odón




A1	B1	C1	D1	E1	F1	G1	H1
A2	B2	C2	D2	E2	F2	G2	H2
A3	B3	C3	D3	E3	F3	G3	H3
A4	B4	C4	D4	E4	F4	G4	H4
A5	B5	C5	D5	E5	F5	G5	H5
A6	B6	C6	D6	E6	F6	G6	H6

## Villaviciosa de Odón

### Legenda

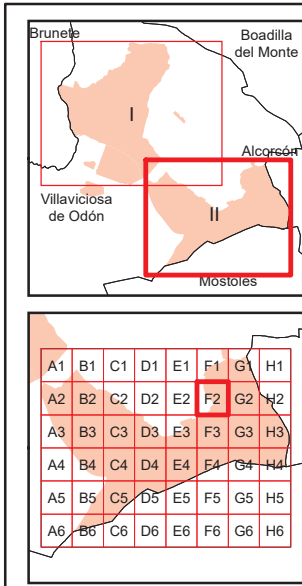
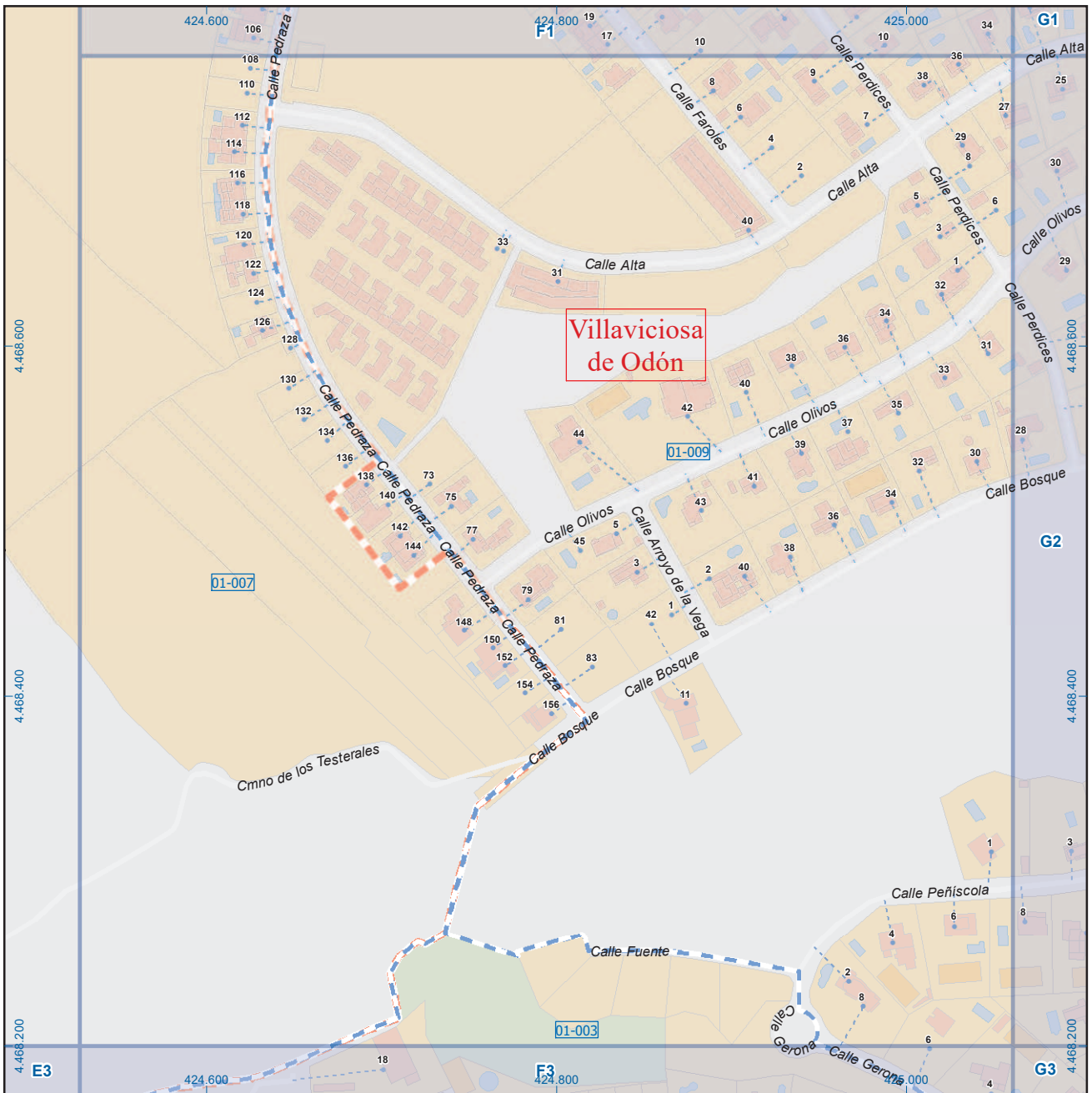
	Meco	perímetro y nombre de núcleo de población
	D1-007	límite municipal; sección censal
	A-6	autopistas y autovías; carreteras principales
	M-604	carreteras secundarias; otras carreteras
		sanidad; ayuntamiento; estación cercanías
		línea de ferrocarril; línea de metro ligero
	ML	boca de metro; estación metro ligero
	1	paseillos; número de portal
	Calle	calles; parroquias


 Dirección General de Economía  
 CONSEJERÍA DE ECONOMÍA,  
 HACIENDA Y EMPLEO


 ESCALA GRÁFICA

Mapa II - D2





## Villaviciosa de Odón

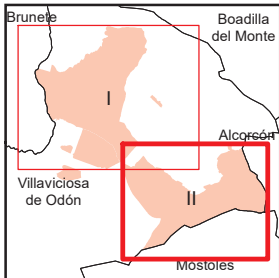
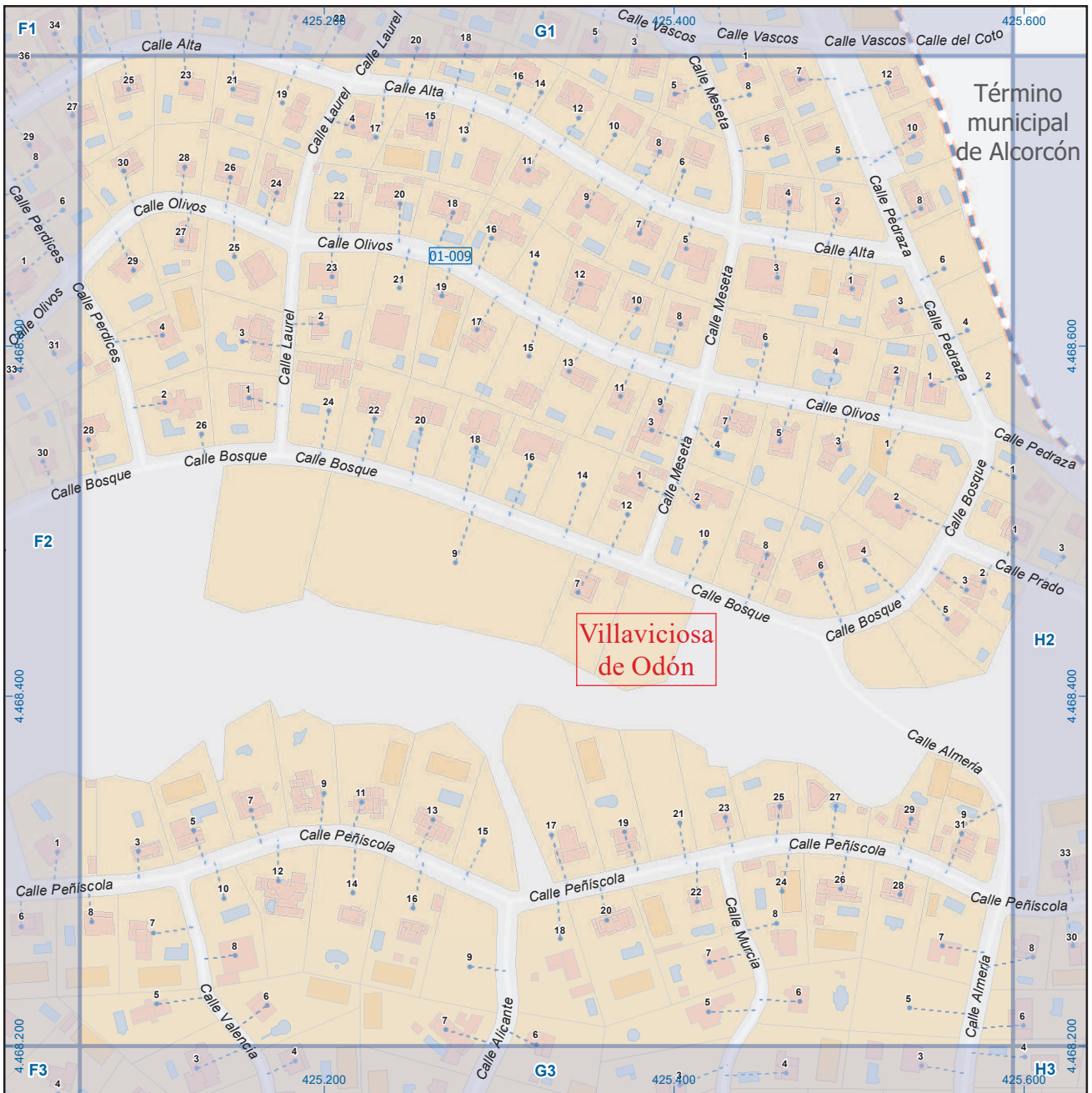
### Leyenda

- Meco: perímetro y nombre de núcleo de población
- 01-002: límite municipal; sección censal
- A-6: autopistas y autovías; carreteras principales
- M-604: carreteras secundarias; otras carreteras
- +: sanidad; ayuntamiento; estación cercanías
- +: línea de ferrocarril; línea de metro ligero
- M: boca de metro; estación metro ligero
- 1: paseillos; número de portal
- Calle: calles; parroquias

Dirección General de Economía  
 CONSEJERÍA DE ECONOMÍA,  
 HACIENDA Y EMPLEO

0 20 40 m  
 ESCALA GRÁFICA

Mapa II - F2



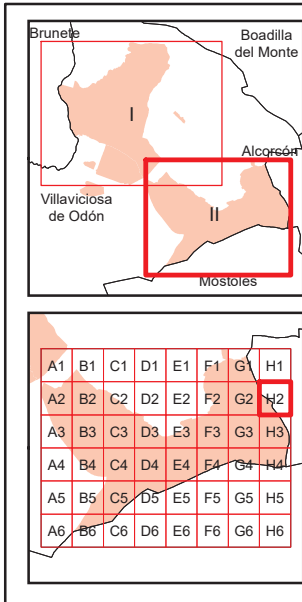
## Villaviciosa de Odón

**Leyenda**

- Meco: perímetro y nombre de núcleo de población
- 01-002: límite municipal; sección censal
- A-6: autopistas y autovías; carreteras principales
- M-604, M-608, M-618: carreteras secundarias; otras carreteras
- Sanidad; ayuntamiento; estación cercanías
- Línea de ferrocarril; línea de metro ligero
- Boca de metro; estación metro ligero
- Paseillos; número de portal
- Calle
- Calles; parroquias


 Dirección General de Economía  
 CONSEJERÍA DE ECONOMÍA,  
 HACIENDA Y EMPLEO





## Villaviciosa de Odón

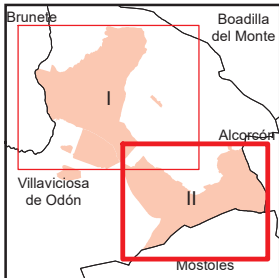
**Leyenda**

- Meco: perímetro y nombre de núcleo de población
- 01-002: límite municipal; sección censal
- A-6: autopistas y autovías; carreteras principales
- M-604: carreteras secundarias; otras carreteras
- +: sanidad; ayuntamiento; estación cercanías
- : línea de ferrocarril; línea de metro ligero
- : boca de metro; estación metro ligero
- 1: paseillos; número de portal
- Calle: calles; parroquias


 Dirección General de Economía  
 CONSEJERÍA DE ECONOMÍA,  
 HACIENDA Y EMPLEO


 ESCALA GRÁFICA

Mapa II - H2



A1	B1	C1	D1	E1	F1	G1	H1
A2	B2	C2	D2	E2	F2	G2	H2
A3	B3	C3	D3	E3	F3	G3	H3
A4	B4	C4	D4	E4	F4	G4	H4
A5	B5	C5	D5	E5	F5	G5	H5
A6	B6	C6	D6	E6	F6	G6	H6

## Villaviciosa de Odón

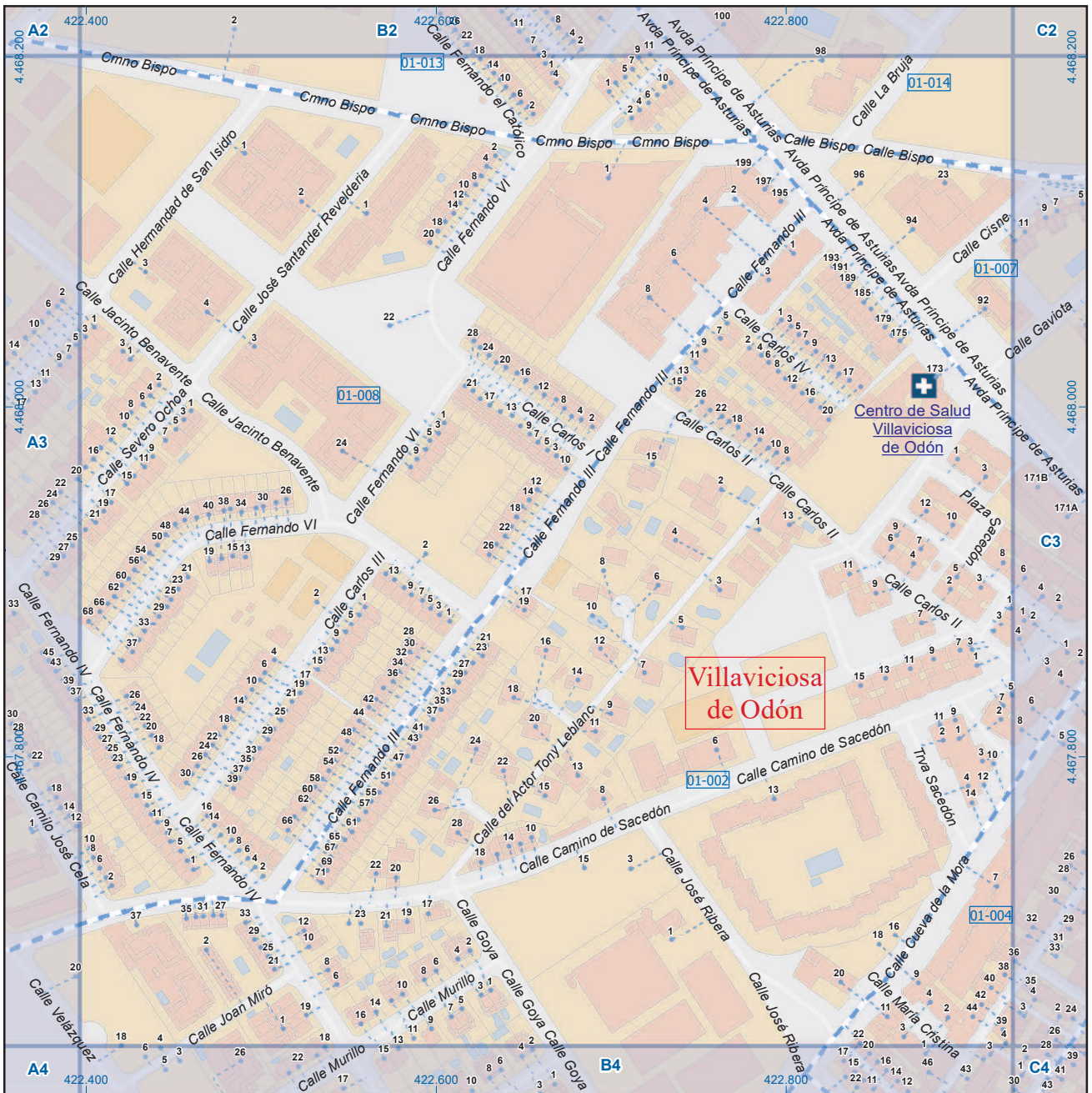
### Legenda

	Meco	perímetro y nombre de núcleo de población
	01-002	límite municipal; sección censal
	M-608	autopistas y autovías; carreteras principales
	M-618	carreteras secundarias; otras carreteras
		sanidad; ayuntamiento; estación cercanías
		línea de ferrocarril; línea de metro ligero
		boca de metro; estación metro ligero
	1	paseillos; número de portal
	Calle	calles; parroquias

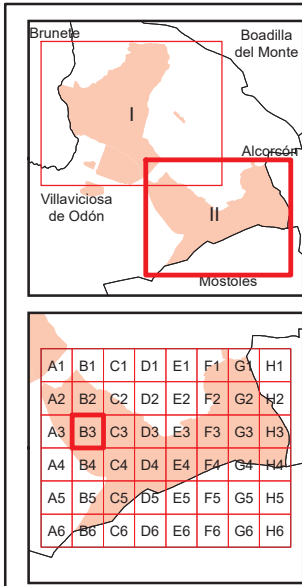

 Dirección General de Economía  
 CONSEJERÍA DE ECONOMÍA,  
 HACIENDA Y EMPLEO

0 20 40 m  
 ESCALA GRÁFICA

Mapa II - A3



Villaviciosa de Odón



### Villaviciosa de Odón

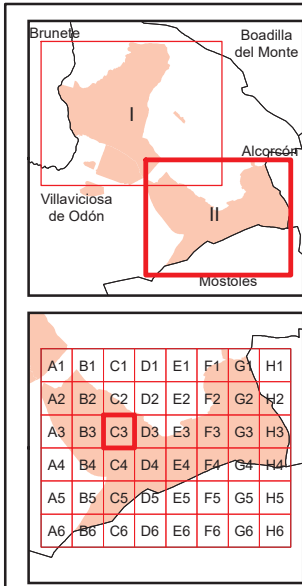
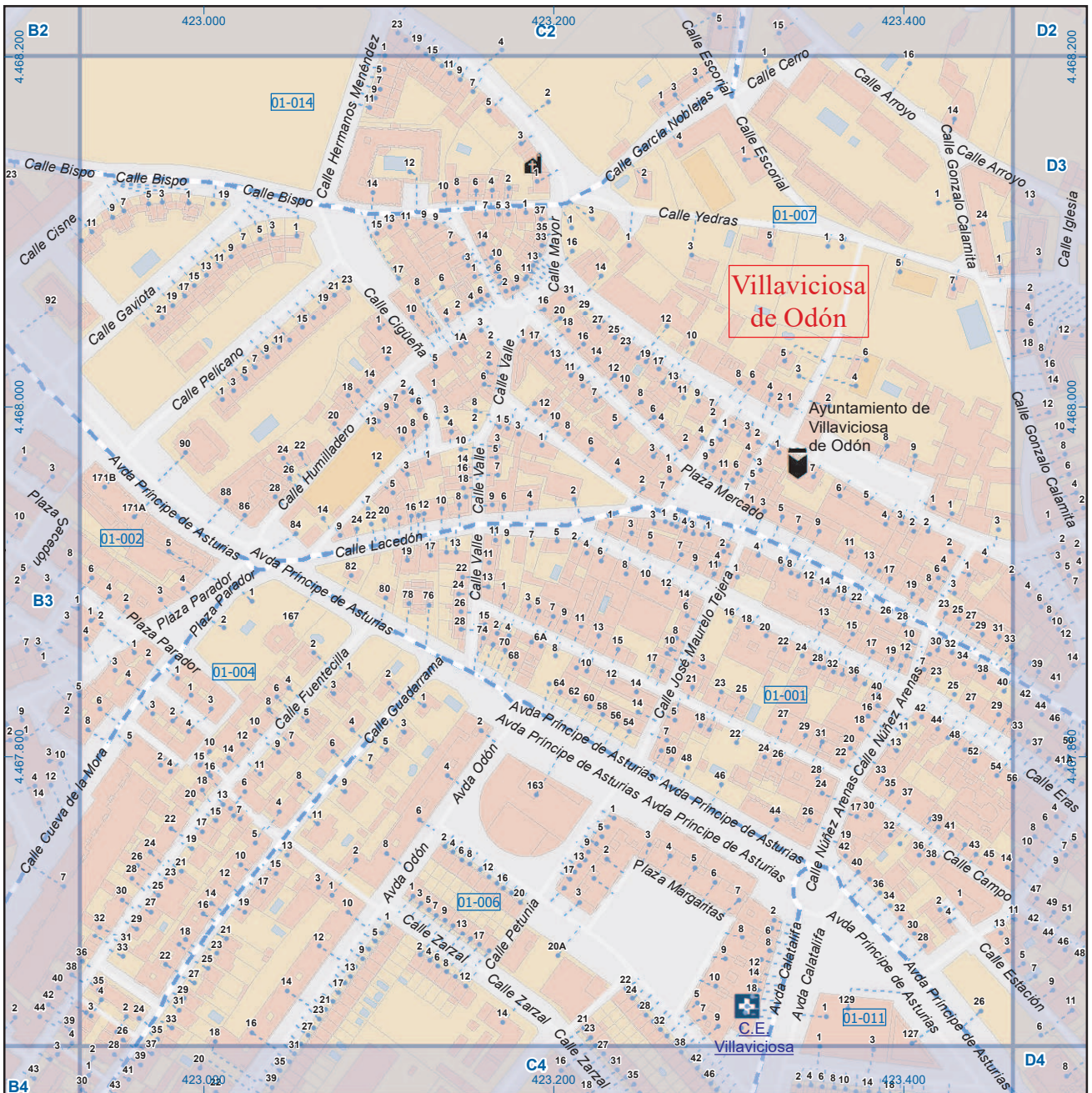
#### Legenda

	Meco	perímetro y nombre de núcleo de población
	01-002	límite municipal; sección censal
	A-6	autopistas y autovías; carreteras principales
	M-604	carreteras secundarias; otras carreteras
		sanidad; ayuntamiento; estación cercanías
		línea de ferrocarril; línea de metro ligero
		boca de metro; estación metro ligero
	1	paseillos; número de portal
	Calle	calles; parroquias

Dirección General de Economía  
CONSEJERÍA DE ECONOMÍA,  
HACIENDA Y EMPLEO



Mapa II - B3



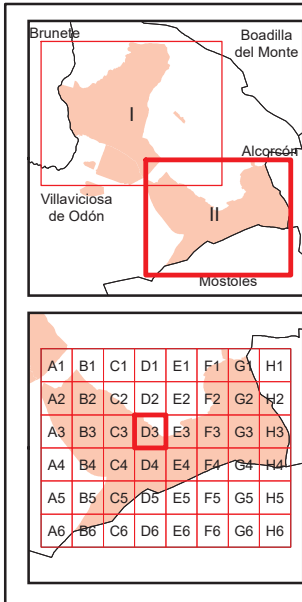
## Villaviciosa de Odón

**Leyenda**

- Meco: perímetro y nombre de núcleo de población
- 01-002: límite municipal; sección censal
- A-6: autopistas y autovías; carreteras principales
- M-604, M-618: carreteras secundarias; otras carreteras
- +: sanidad; ayuntamiento; estación cercanías
- : línea de ferrocarril; línea de metro ligero
- : boca de metro; estación metro ligero
- 1: paseillos; número de portal
- Calle: calles; parroquias


 Dirección General de Economía  
 CONSEJERÍA DE ECONOMÍA,  
 HACIENDA Y EMPLEO





## Villaviciosa de Odón

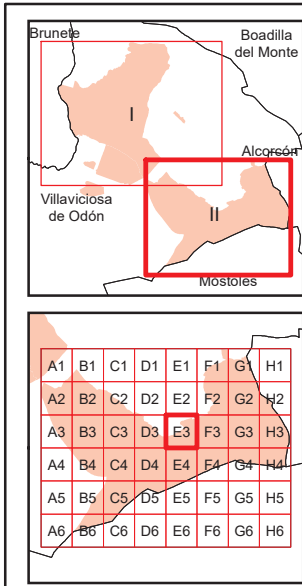
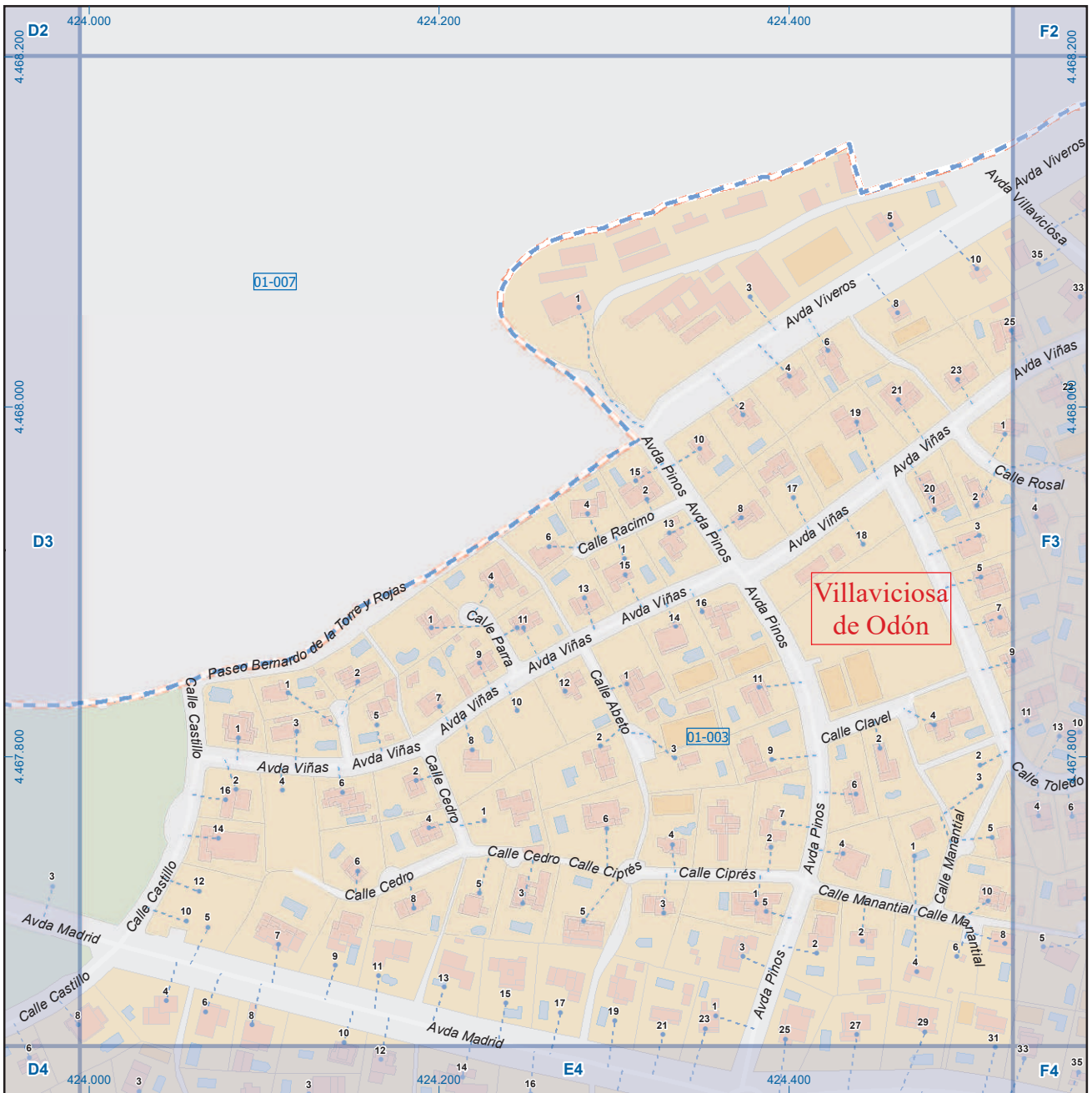
### Leyenda

- Meco: perímetro y nombre de núcleo de población
- 01-002: límite municipal; sección censal
- A-6: autopistas y autovías; carreteras principales
- M-604: carreteras secundarias; otras carreteras
- +: sanidad; ayuntamiento; estación cercanías
- +: línea de ferrocarril; línea de metro ligero
- M: boca de metro; estación metro ligero
- 1: paseillos; número de portal
- Calle: calles; parroquias


 Dirección General de Economía  
 CONSEJERÍA DE ECONOMÍA,  
 HACIENDA Y EMPLEO


 ESCALA GRÁFICA

Mapa II - D3



## Villaviciosa de Odón

**Legenda**

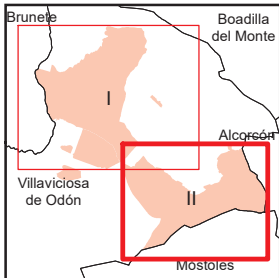
	Meco	perímetro y nombre de núcleo de población
	01-002	límite municipal; sección censal
	A-6	autopistas y autovías; carreteras principales
	M-604	carreteras secundarias; otras carreteras
		sanidad; ayuntamiento; estación cercanías
		línea de ferrocarril; línea de metro ligero
		boca de metro; estación metro ligero
	1	paseillos; número de portal
	Calle	calles; parroquias

 Dirección General de Economía  
CONSEJERÍA DE ECONOMÍA,  
HACIENDA Y EMPLEO

  
ESCALA GRÁFICA

**Mapa II - E3**





## Villaviciosa de Odón

### Leyenda

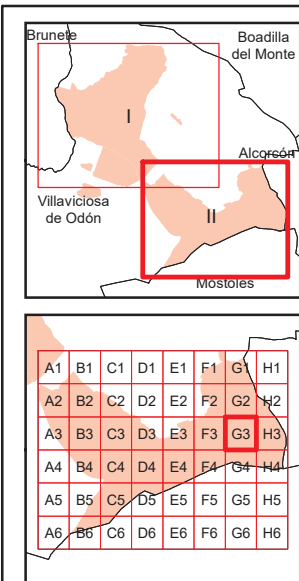
	Meco	perímetro y nombre de núcleo de población
	01-002	límite municipal; sección censal
	A-6	autopistas y autovías; carreteras principales
	M-604	carreteras secundarias; otras carreteras
		sanidad; ayuntamiento; estación cercanías
		línea de ferrocarril; línea de metro ligero
		boca de metro; estación metro ligero
	1	paseillos; número de portal
	Calle	calles; parroquias



Dirección General de Economía  
CONSEJERÍA DE ECONOMÍA,  
HACIENDA Y EMPLEO

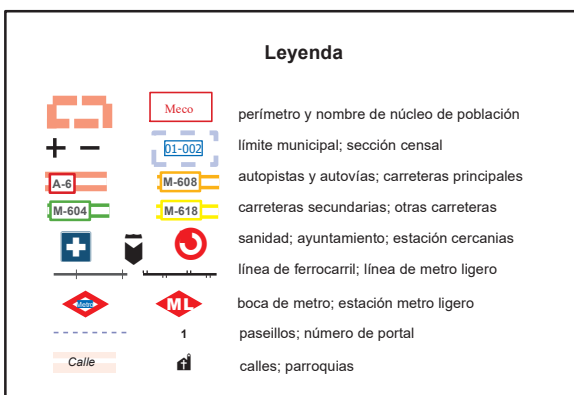


Mapa II - F3

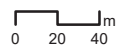


## Villaviciosa de Odón

### Leyenda

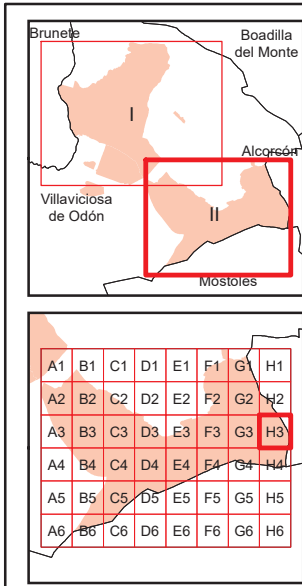
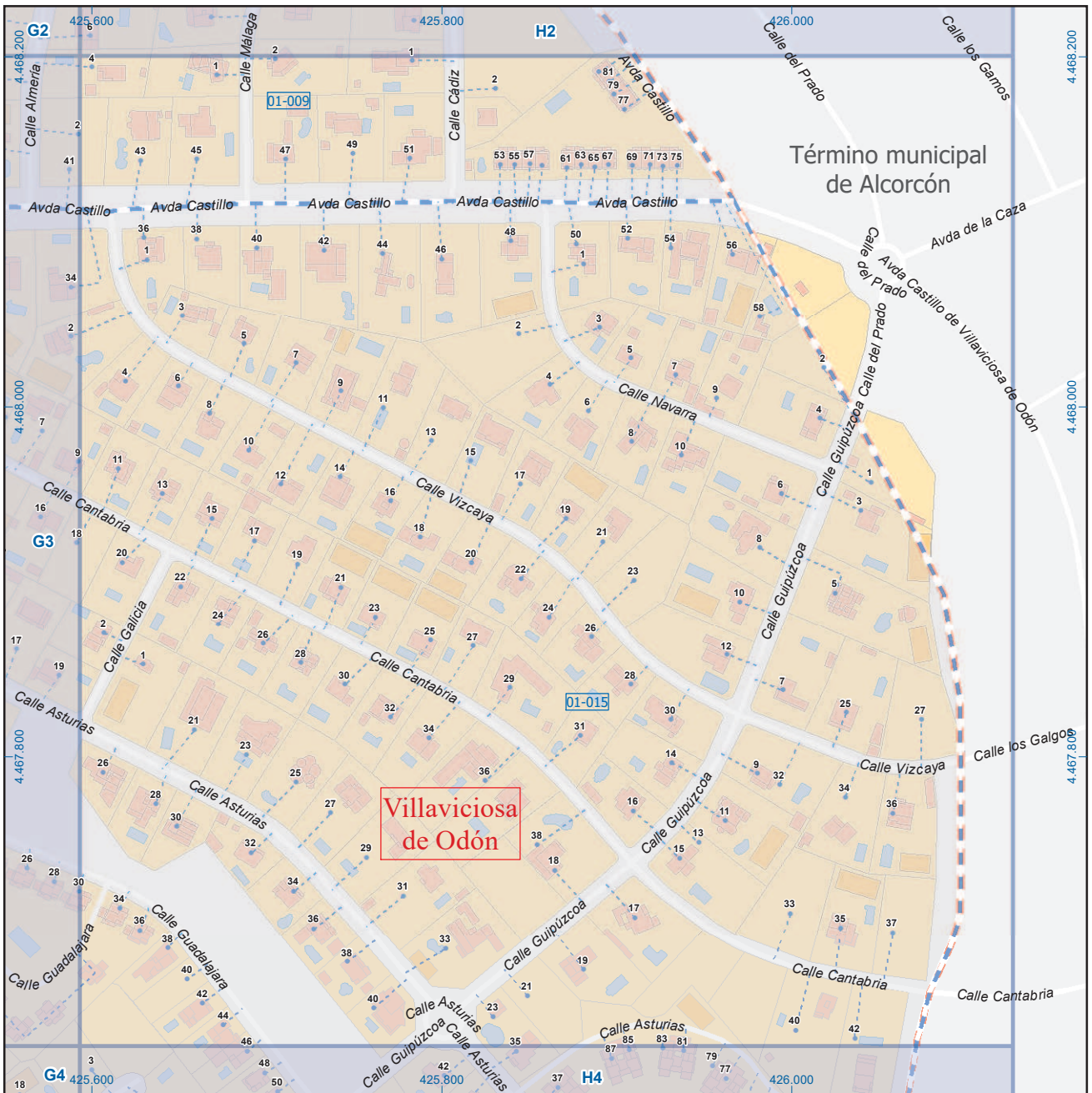


Dirección General de Economía  
CONSEJERÍA DE ECONOMÍA,  
HACIENDA Y EMPLEO



ESCALA GRÁFICA

Mapa II - G3



## Villaviciosa de Odón

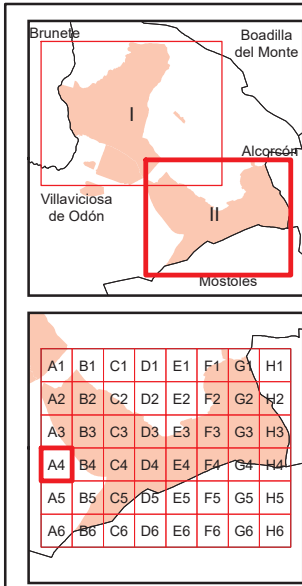
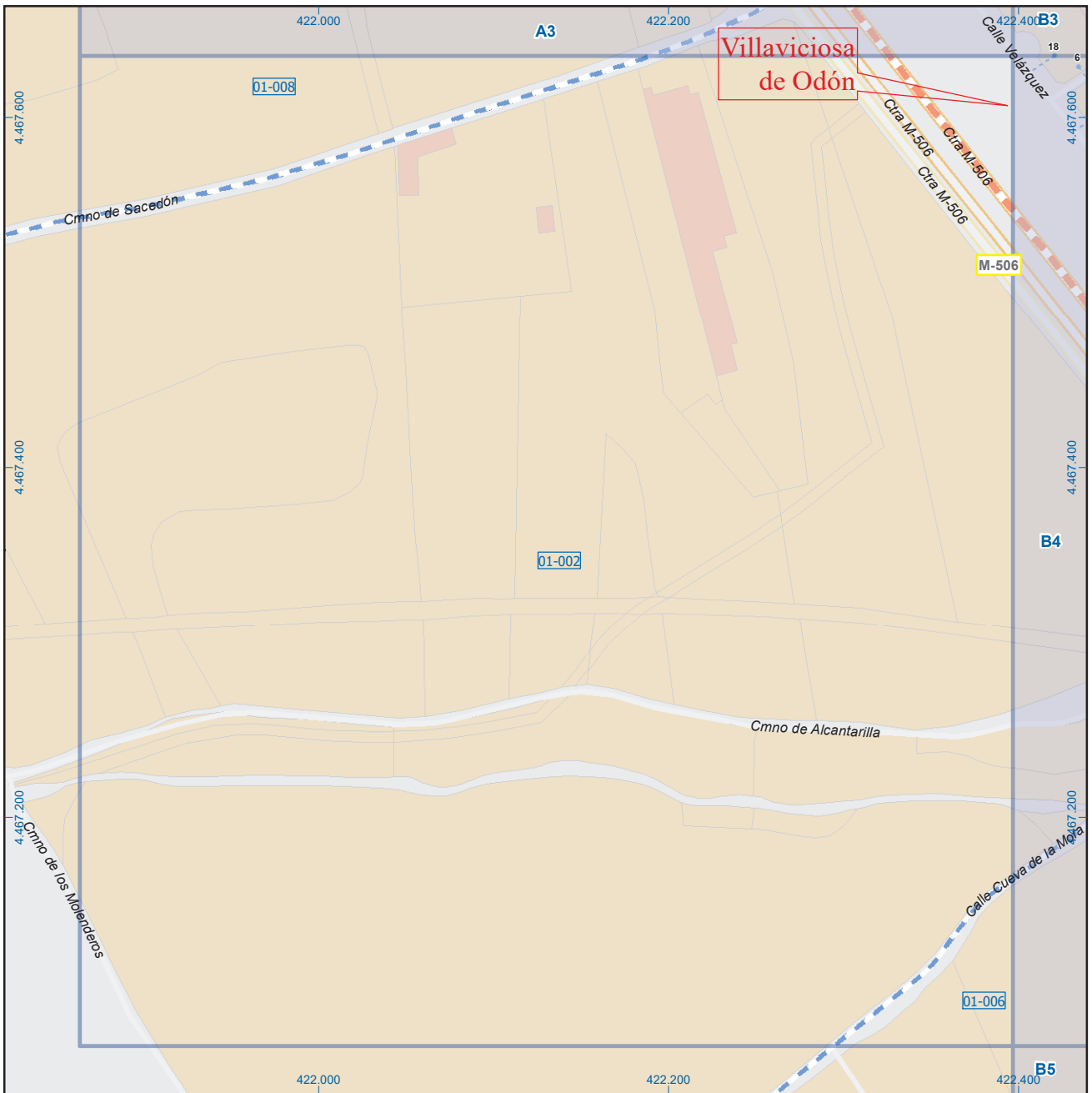
**Leyenda**

- Meco: perímetro y nombre de núcleo de población
- 01-002: límite municipal; sección censal
- A-6: autopistas y autovías; carreteras principales
- M-604: carreteras secundarias; otras carreteras
- +: sanidad; ayuntamiento; estación cercanías
- M: línea de ferrocarril; línea de metro ligero
- M-L: boca de metro; estación metro ligero
- 1: paseillos; número de portal
- Calle: calles; parroquias


 Dirección General de Economía  
 CONSEJERÍA DE ECONOMÍA,  
 HACIENDA Y EMPLEO


 ESCALA GRÁFICA

Mapa II - H3



## Villaviciosa de Odón

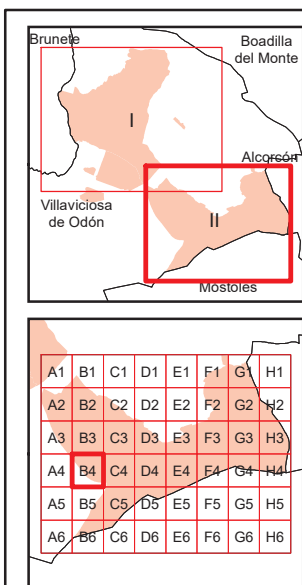
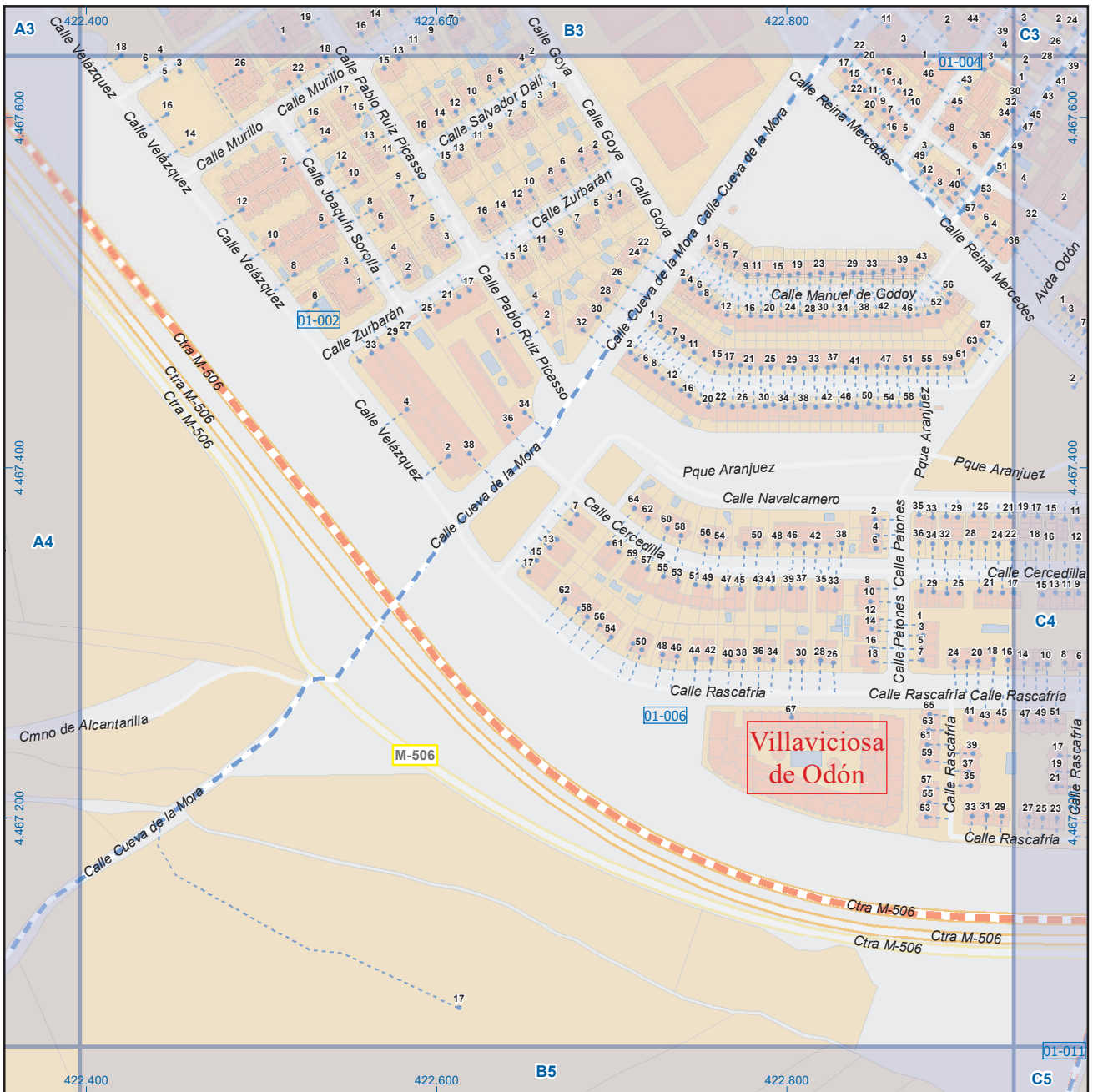
**Legenda**

	Meco	perímetro y nombre de núcleo de población
	01-002	límite municipal; sección censal
	A-6	autopistas y autovías; carreteras principales
	M-604	carreteras secundarias; otras carreteras
		sanidad; ayuntamiento; estación cercanías
		línea de ferrocarril; línea de metro ligero
		boca de metro; estación metro ligero
	1	paseillos; número de portal
	Calle	calles; parroquias


 Dirección General de Economía  
 CONSEJERÍA DE ECONOMÍA,  
 HACIENDA Y EMPLEO


 ESCALA GRÁFICA

Mapa II - A4



## Villaviciosa de Odón

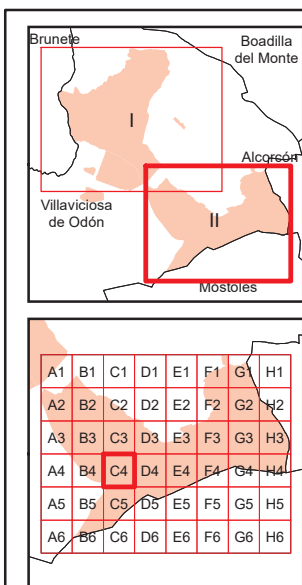
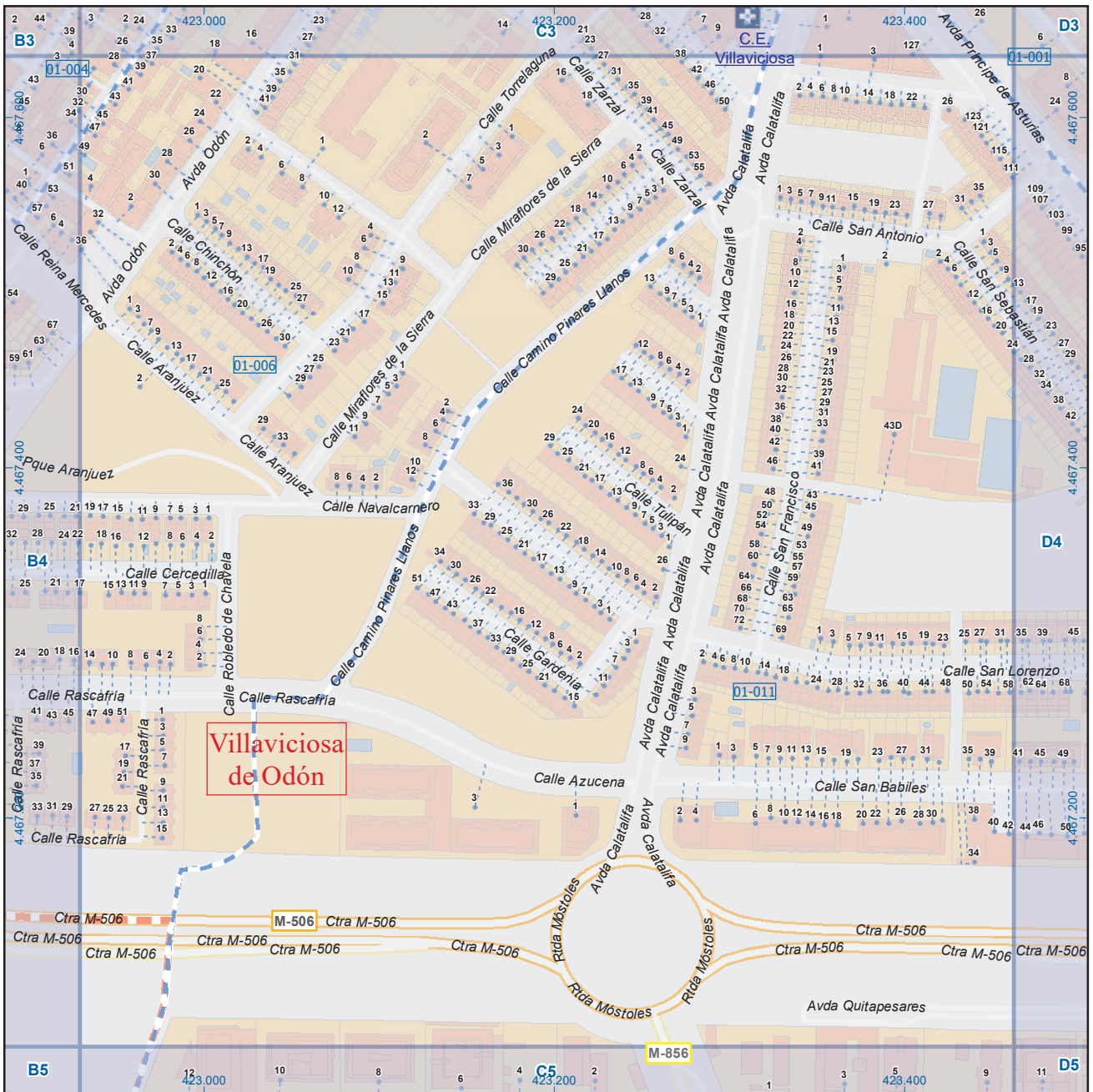
### Leyenda

- Meco perímetro y nombre de núcleo de población
- 01-002 límite municipal; sección censal
- A-6 M-608 autopistas y autovías; carreteras principales
- M-604 M-618 carreteras secundarias; otras carreteras
- Sanidad; ayuntamiento; estación cercanías
- Línea de ferrocarril; línea de metro ligero
- Boca de metro; estación metro ligero
- Paseillos; número de portal
- Calle calles; parroquias


 Dirección General de Economía  
 CONSEJERÍA DE ECONOMÍA,  
 HACIENDA Y EMPLEO

0 20 40 m  
 ESCALA GRÁFICA

Mapa II - B4



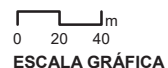
## Villaviciosa de Odón

### Leyenda

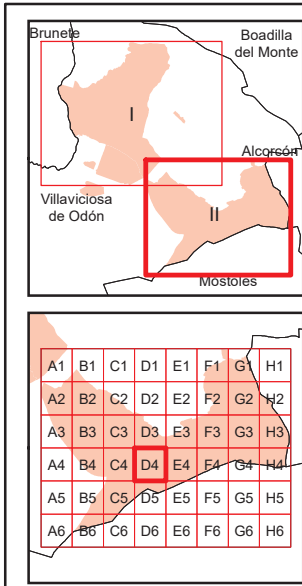
- Meco perimetro y nombre de núcleo de población
- 01-002 límite municipal; sección censal
- M-608 autopistas y autovías; carreteras principales
- M-604 M-618 carreteras secundarias; otras carreteras
- + sanidad; ayuntamiento; estación cercanías
- línea de ferrocarril; línea de metro ligero
- M.L boca de metro; estación metro ligero
- 1 paseillos; número de portal
- Calle calles; parroquias



Dirección General de Economía  
CONSEJERÍA DE ECONOMÍA,  
HACIENDA Y EMPLEO



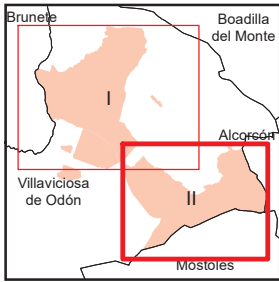
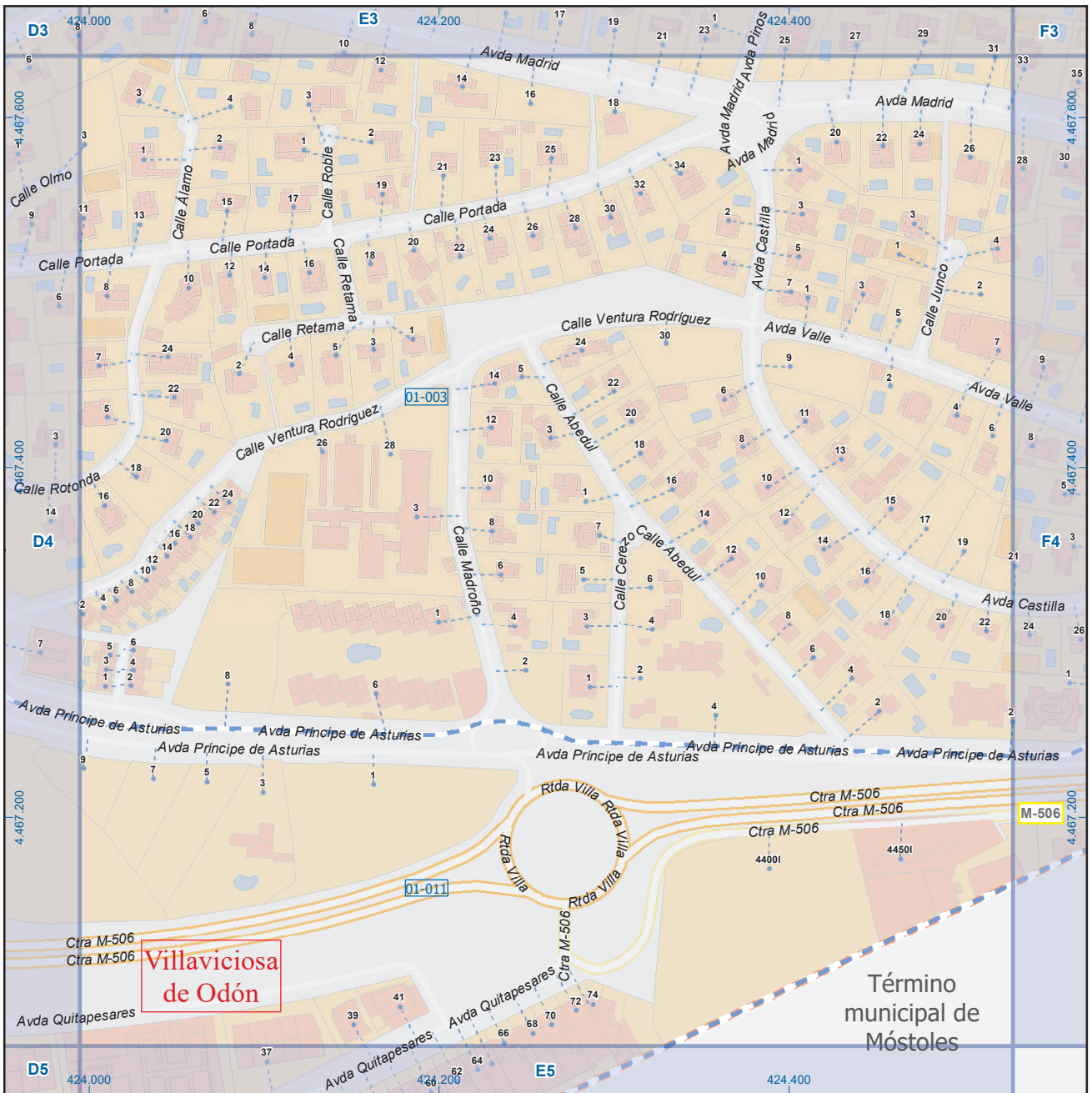
Mapa II - C4



## Villaviciosa de Odón

**Leyenda**

	Meco	perímetro y nombre de núcleo de población
	D1-002	límite municipal; sección censal
	A-6	autopistas y autovías; carreteras principales
	M-604	carreteras secundarias; otras carreteras
		sanidad; ayuntamiento; estación cercanías
		línea de ferrocarril; línea de metro ligero
		boca de metro; estación metro ligero
	1	paseillos; número de portal
	Calle	calles; parroquias



## Villaviciosa de Odón

### Leyenda

	Meco	perímetro y nombre de núcleo de población
	01-002	límite municipal; sección censal
	A-6	autopistas y autovías; carreteras principales
	M-604	carreteras secundarias; otras carreteras
		sanidad; ayuntamiento; estación cercanías
		línea de ferrocarril; línea de metro ligero
		boca de metro; estación metro ligero
	1	paseillos; número de portal
	Calle	calles; parroquias

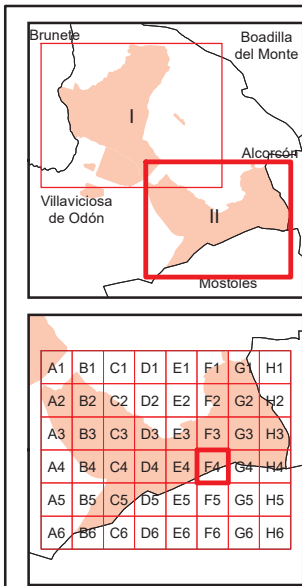
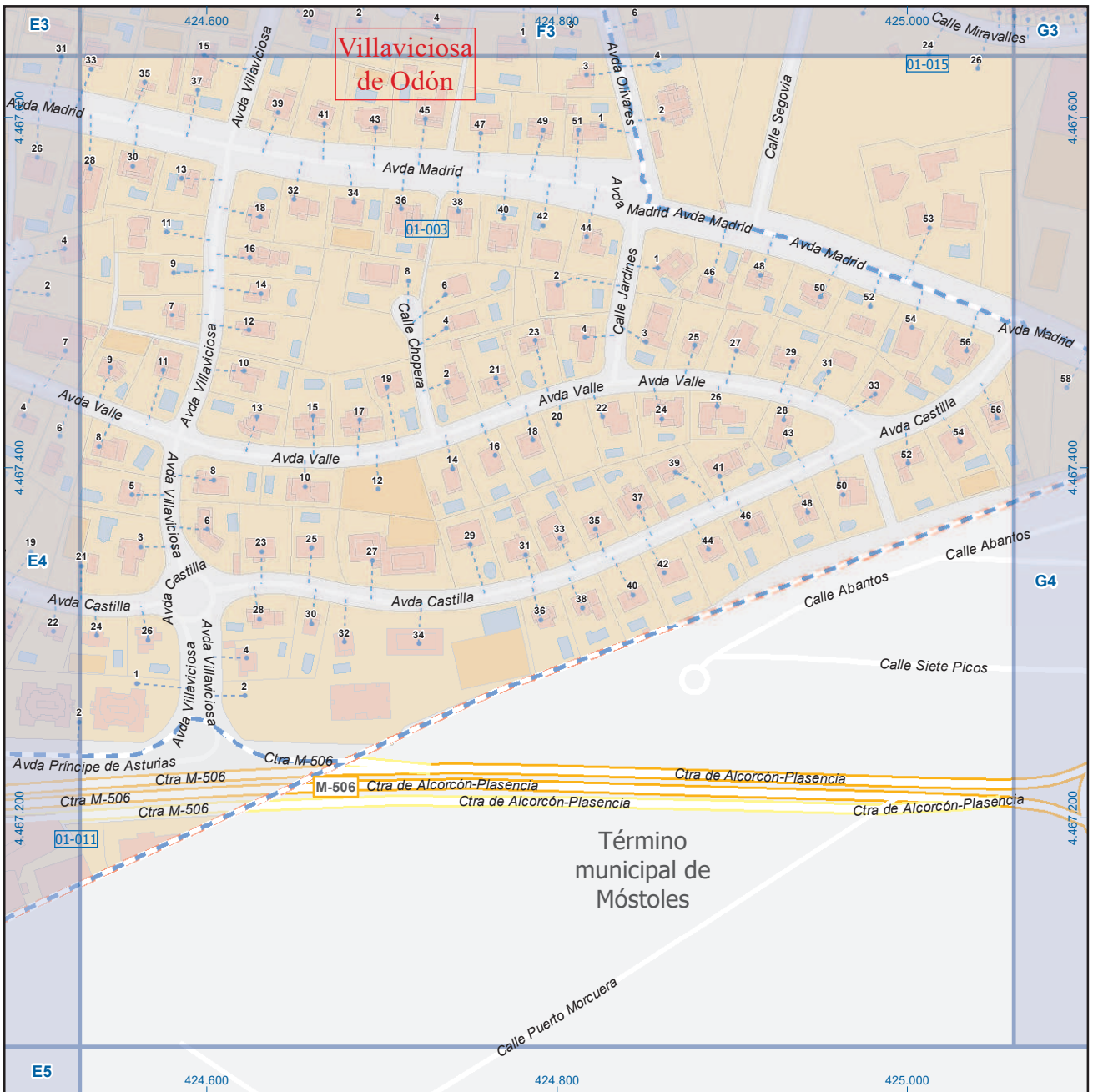


Dirección General de Economía  
CONSEJERÍA DE ECONOMÍA,  
HACIENDA Y EMPLEO



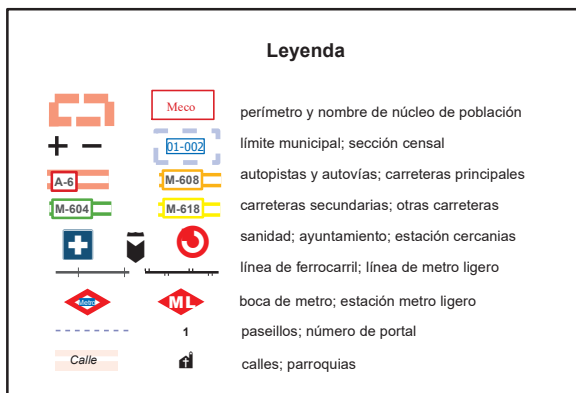
Mapa II - E4



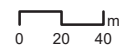


## Villaviciosa de Odón

### Leyenda

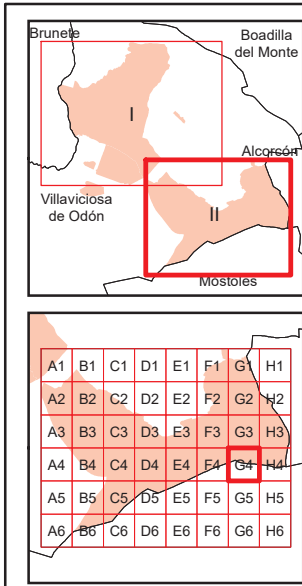


Dirección General de Economía  
CONSEJERÍA DE ECONOMÍA,  
HACIENDA Y EMPLEO



ESCALA GRÁFICA

Mapa II - F4



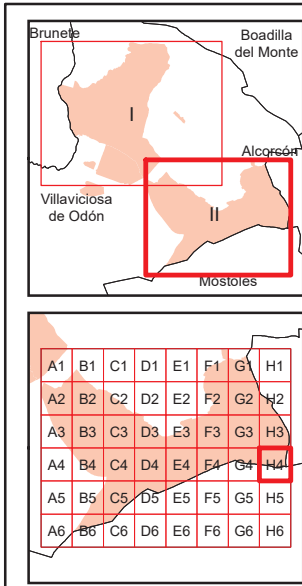
## Villaviciosa de Odón

**Leyenda**

- Meco: perímetro y nombre de núcleo de población
- 01-002: límite municipal; sección censal
- A-6: autopistas y autovías; carreteras principales
- M-604: carreteras secundarias; otras carreteras
- +: sanidad; ayuntamiento; estación cercanías
- M: línea de ferrocarril; línea de metro ligero
- M-L: boca de metro; estación metro ligero
- 1: paseillos; número de portal
- Calle: calles; parroquias

Dirección General de Economía  
CONSEJERÍA DE ECONOMÍA,  
HACIENDA Y EMPLEO





## Villaviciosa de Odón

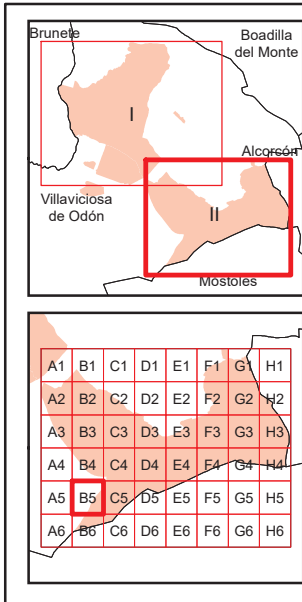
**Leyenda**

- Meco: perímetro y nombre de núcleo de población
- 01-002: límite municipal; sección censal
- A-6: autopistas y autovías; carreteras principales
- M-604: carreteras secundarias; otras carreteras
- +: sanidad; ayuntamiento; estación cercanías
- M: línea de ferrocarril; línea de metro ligero
- M-L: boca de metro; estación metro ligero
- 1: paseillos; número de portal
- Calle: calles; parroquias


 Dirección General de Economía  
 CONSEJERÍA DE ECONOMÍA,  
 HACIENDA Y EMPLEO


 ESCALA GRÁFICA

Mapa II - H4



## Villaviciosa de Odón

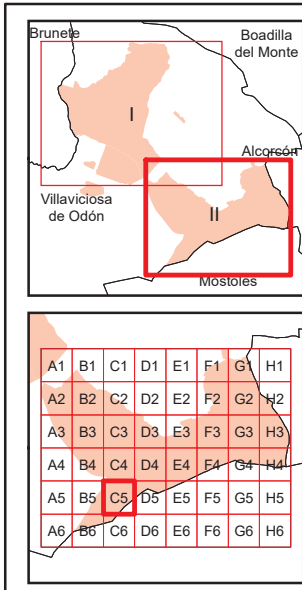
**Legenda**

	Meco	perímetro y nombre de núcleo de población
	01-002	límite municipal; sección censal
	M-608	autopistas y autovías; carreteras principales
	M-604	carreteras secundarias; otras carreteras
		sanidad; ayuntamiento; estación cercanías
		línea de ferrocarril; línea de metro ligero
		boca de metro; estación metro ligero
	1	paseillos; número de portal
	Calle	calles; parroquias


 Dirección General de Economía  
 CONSEJERÍA DE ECONOMÍA,  
 HACIENDA Y EMPLEO


 ESCALA GRÁFICA

Mapa II - B5



## Villaviciosa de Odón

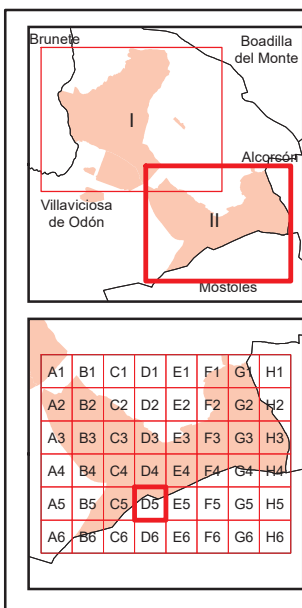
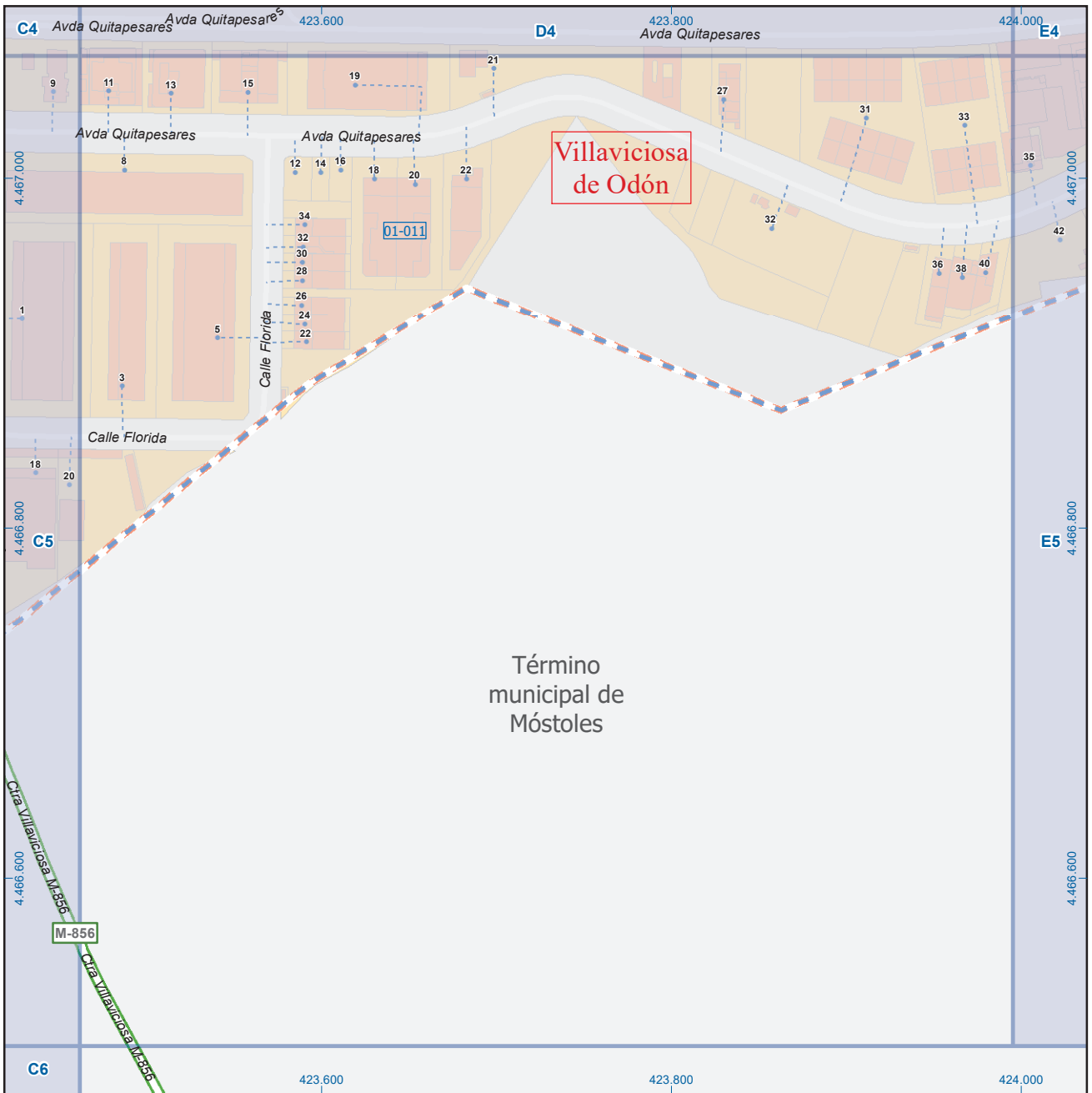
**Leyenda**

	Meco	perímetro y nombre de núcleo de población
	01-002	límite municipal; sección censal
	M-608	autopistas y autovías; carreteras principales
	M-618	carreteras secundarias; otras carreteras
		sanidad; ayuntamiento; estación cercanías
		línea de ferrocarril; línea de metro ligero
		boca de metro; estación metro ligero
	1	paseillos; número de portal
	Calle	calles; parroquias


 Dirección General de Economía  
 CONSEJERÍA DE ECONOMÍA,  
 HACIENDA Y EMPLEO


 ESCALA GRÁFICA

Mapa II - C5



## Villaviciosa de Odón

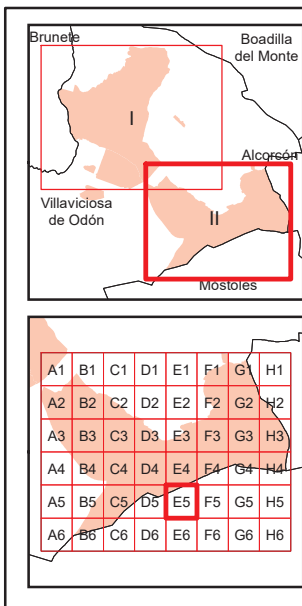
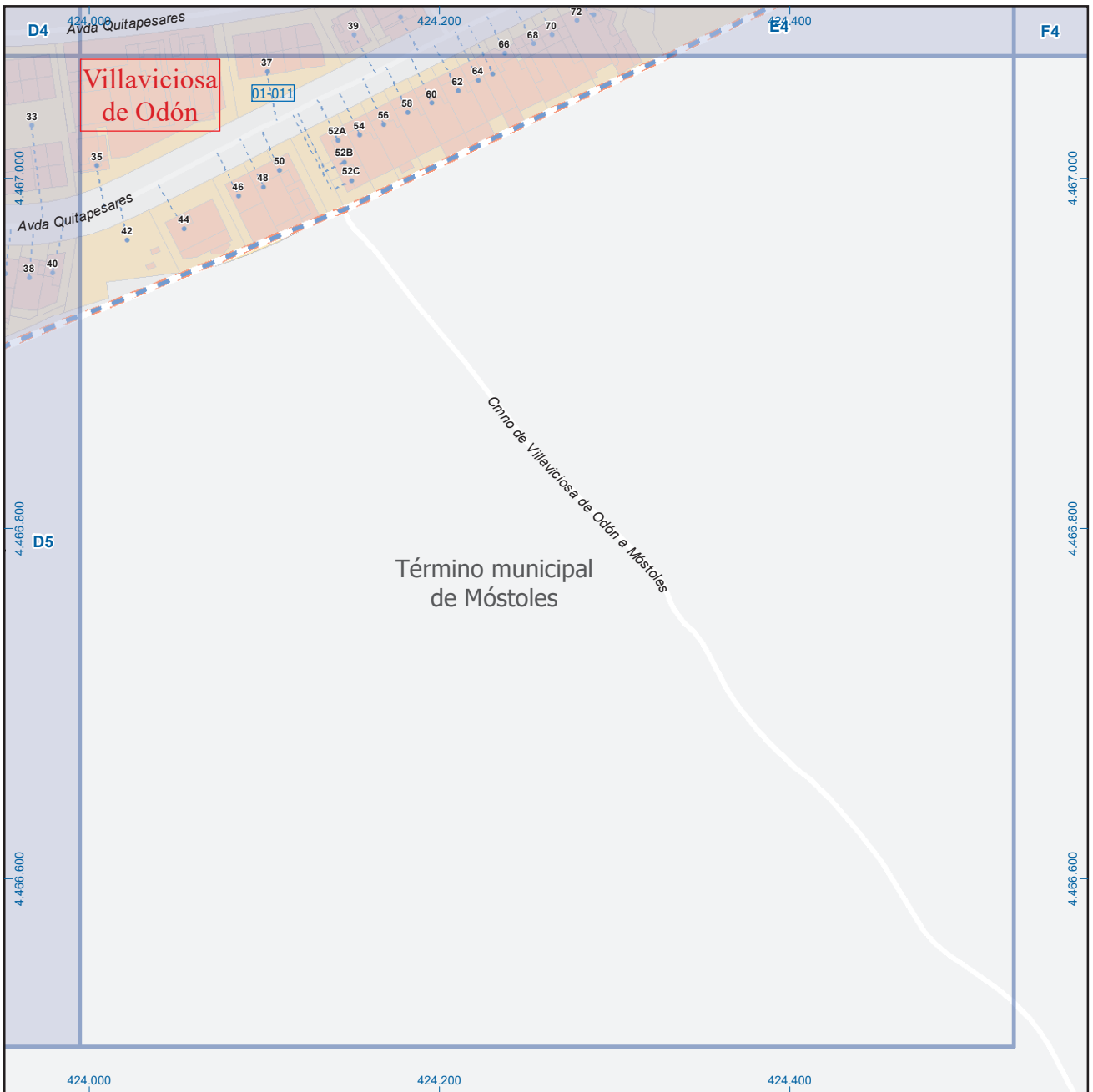
### Leyenda

- Meco: perímetro y nombre de núcleo de población
- D1-002: límite municipal; sección censal
- A-6: autopistas y autovías; carreteras principales
- M-604, M-608, M-618: carreteras secundarias; otras carreteras
- Sanidad; ayuntamiento; estación cercanías
- Línea de ferrocarril; línea de metro ligero
- Boca de metro; estación metro ligero
- Paseillos; número de portal
- Calle: calles; parroquias

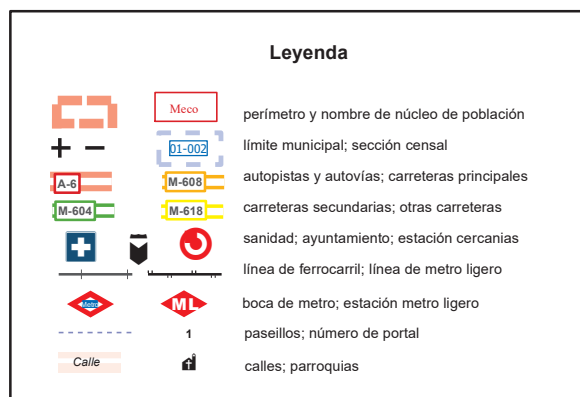
Dirección General de Economía  
 CONSEJERÍA DE ECONOMÍA,  
 HACIENDA Y EMPLEO

ESCALA GRÁFICA

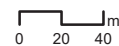
Mapa II - D5



## Villaviciosa de Odón

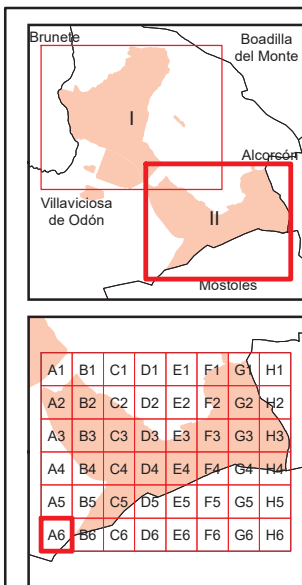



Dirección General de Economía  
CONSEJERÍA DE ECONOMÍA,  
HACIENDA Y EMPLEO

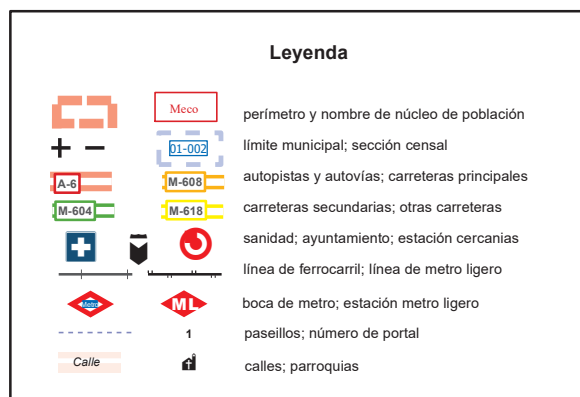


ESCALA GRÁFICA

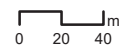
Mapa II - E5



## Villaviciosa de Odón



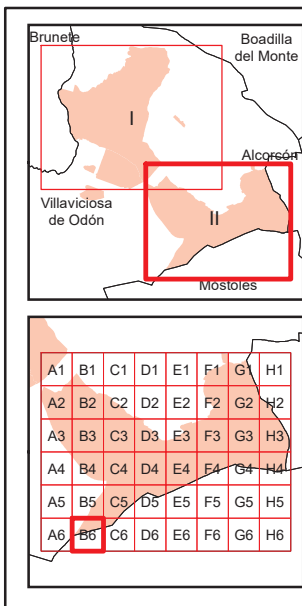
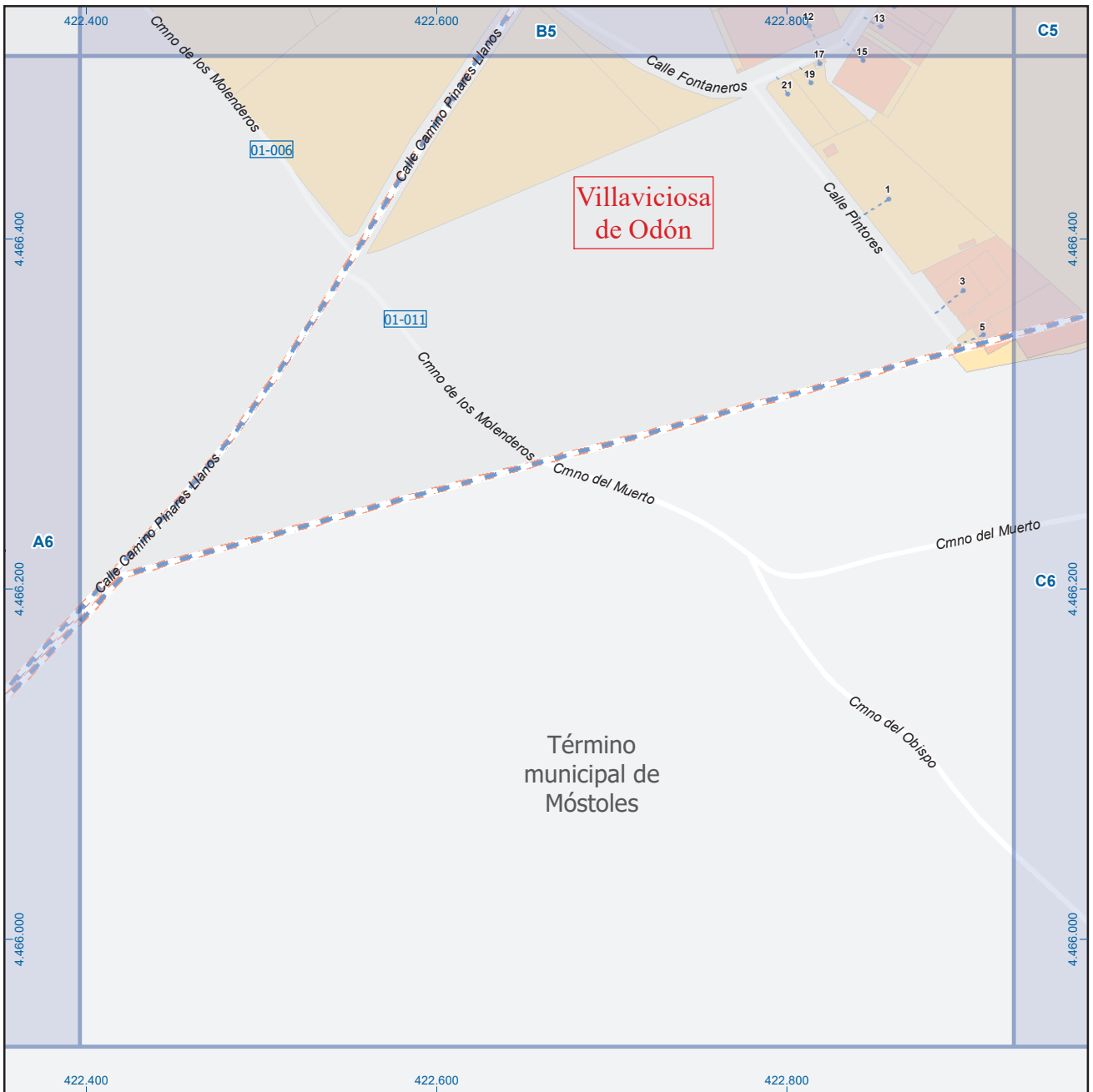
Dirección General de Economía  
CONSEJERÍA DE ECONOMÍA,  
HACIENDA Y EMPLEO



ESCALA GRÁFICA

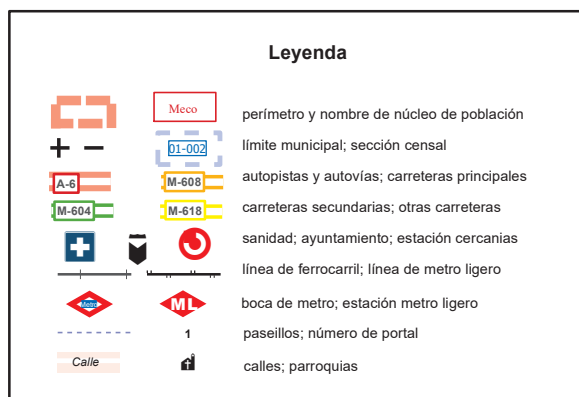
Mapa II - A6



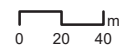


## Villaviciosa de Odón

### Legenda

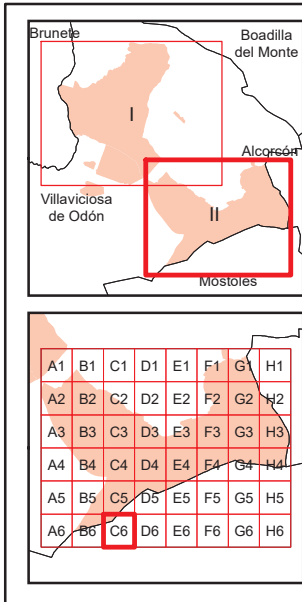


Dirección General de Economía  
CONSEJERÍA DE ECONOMÍA,  
HACIENDA Y EMPLEO



ESCALA GRÁFICA

Mapa II - B6



## Villaviciosa de Odón

### Leyenda

	Meco	perímetro y nombre de núcleo de población
	01-002	límite municipal; sección censal
	A-6	autopistas y autovías; carreteras principales
	M-604	carreteras secundarias; otras carreteras
		sanidad; ayuntamiento; estación cercanías
		línea de ferrocarril; línea de metro ligero
		boca de metro; estación metro ligero
	1	paseillos; número de portal
	Calle	calles; parroquias