Callejero municipal de Brea de Tajo

Comunidad de Madrid
Dirección General de Economía
CONSEJERÍA DE ECONOMÍA, HACIENDA Y EMPLEO

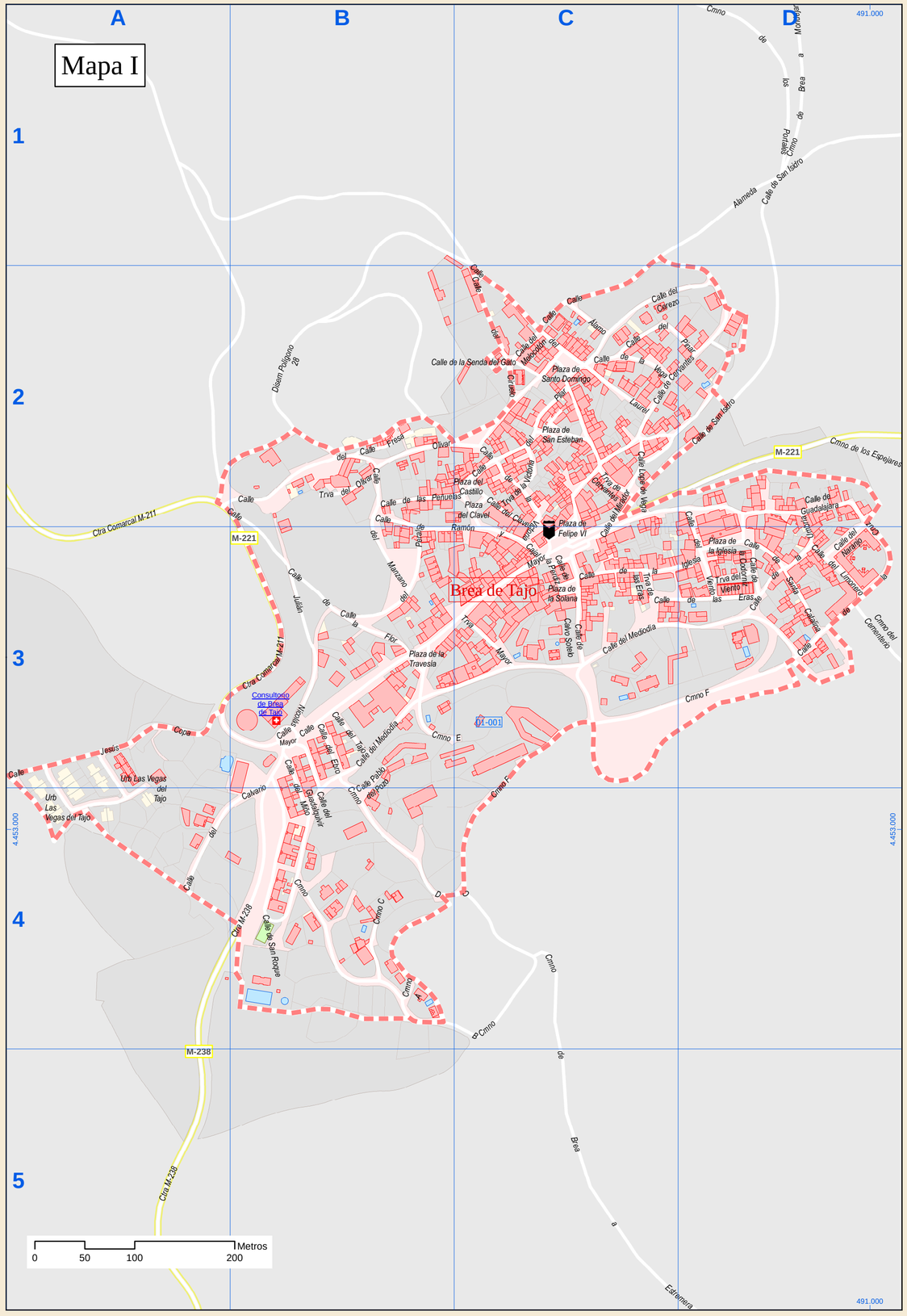

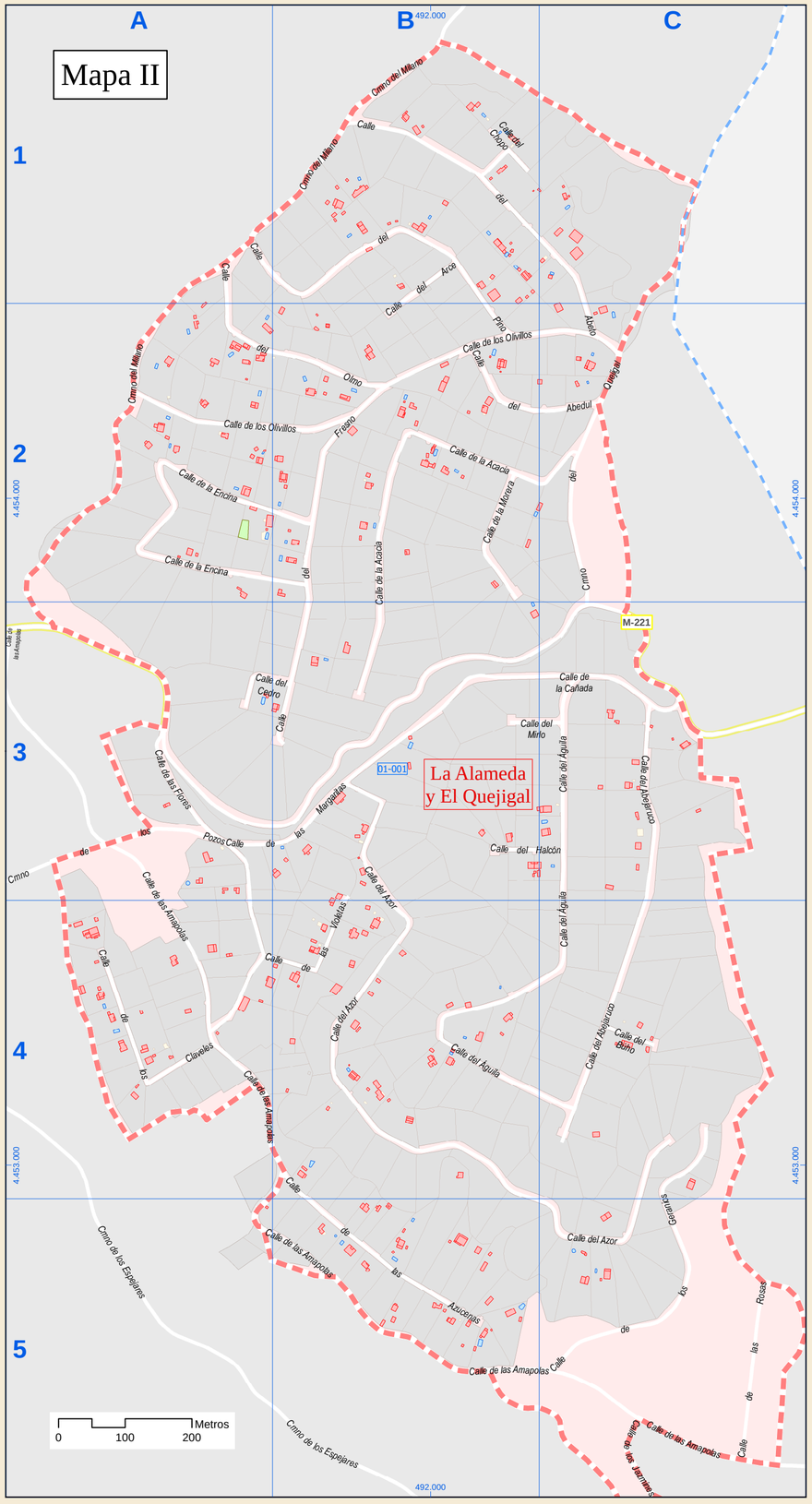

Índice de calles

A, Cmno	B-4
Abedul, Calle	B-2, C-2
Abejaruco, Calle	C-3, C-4
Abeto, Calle	B-1, C-1, C-2
Acacia, Calle	B-2, B-3, C-2
Águila, Calle	B-4, C-3, C-4
Alameda, Calle	C-1, C-2, D-1
Álamo, Calle	C-2
Amapolas, Calle	A-3, A-4, A-5, B-4, B-5, C-5
Arca, Calle	B-1, B-2
Azor, Calle	B-3, B-4, B-5, C-4, C-5
Azucenas, Calle	B-4, B-5
B, Cmno	B-4, C-4
Brea a Estremera, Cmno	C-4, C-5, D-5
Brea a Mondéjar, Cmno	D-1
Búho, Calle	C-4
C, Cmno	B-4, C-4
Calvario, Calle	A-4, B-3, B-4
Calvo Sotelo, Calle	C-3
Cañada, Calle	B-3, C-3
Castillo, Plaza	C-2
Cedro, Calle	A-3, B-3
Cementerio, Cmno	D-3
Cerezo, Calle	C-1, C-2, D-1, D-2
Cervantes, Calle	C-2, D-2
Cervantes, Trva	C-2
Chopo, Calle	B-1
Crueto, Calle	C-1, C-2
Clavel, Calle	C-2, C-3
Clavel, Plaza	C-2, C-3
Claveles, Calle	A-4
Codorniz, Calle	D-3
Comarcal M-211, Ctra	A-2, A-3, B-2, B-3
Costanilla de los Ángeles, Calle	C-2
Cruz, Calle	D-2, D-3
Cuesta de la Caliera, Cmno	A-1, A-2, B-1, B-2, C-1
D, Cmno	B-3, B-4
E, Cmno	B-3, C-3
Ebro, Calle	B-3
Encina, Calle	A-2, B-2
Eras, Calle	C-3, D-3
Eras, Trva	C-3
Espejares, Cmno	D-2
Espejares, Cmno	A-4, A-5, B-5
F, Cmno	B-4, C-3, C-4, D-3
Felipe VI, Plaza	C-2, C-3
Flor, Calle	B-3
Flores, Calle	A-3, A-4
Fresa, Calle	B-2
Fresno, Calle	B-2, B-3
Geranios, Calle	C-4, C-5
Guadalajara, Calle	C-2, C-3, D-2
Guadalquivir, Calle	B-3, B-4
Halcón, Calle	B-3, C-3
Iglesia, Calle	C-3, D-3
Iglesia, Plaza	D-2, D-3
Jazmines, Calle	C-5
Jesús Copa, Calle	A-3
Julián Nicolás, Calle	A-2, B-2, B-3
Las Vegas del Tajo, Urb	A-3, A-4
Laurel, Calle	C-1, C-2
Limonero, Calle	D-3
Lope de Vega, Calle	C-2
M-238, Ctra	A-4, A-5, B-3, B-4
M-404 (Brea de Tajo al L'Ctra	C-2, C-3, D-2
M-404 (Brea de Tajo al L'Ctra	A-3, B-3, C-3
Manzano, Calle	B-2, B-3
Margaritas, Calle	A-3, B-3
Mayor, Calle	B-3, C-3
Mayor, Trva	C-3
Mediodía, Calle	B-3, B-4, C-3, D-3
Melocotón, Calle	C-2
Milano, Cmno	A-1, A-2, A-3, B-1
Mirlo, Calle	B-3, B-4
Mirador, Calle	C-2, D-2
Mirlo, Calle	B-3, C-3
Morera, Calle	B-2
Naranjo, Calle	D-2, D-3
Olivar, Calle	A-2, B-2, C-2
Olivar, Trva	B-2
Olivillos, Calle	A-2, B-2, C-2
Olmo, Calle	A-1, A-2, B-2
Pablo del Pozo, Calle	B-3, B-4
Peñuelas, Calle	B-2, C-2
Perdiz, Calle	B-3
Perdiz, Calle	C-3
Pilar, Calle	C-2
Pinar, Calle	C-2, D-2
Pino, Calle	A-1, B-1, B-2
Polígono 28, Disem	B-1, B-2, C-1
Portales, Cmno	D-1
Pozos, Cmno	A-3
Quejigal, Cmno	C-2, C-3
Ramón y Cajal, Calle	B-2, B-3, C-3
Rosas, Calle	C-5
San Esteban, Plaza	C-2
San Isidro, Calle	C-2, D-1, D-2
San Roque, Calle	B-3, B-4
Santa Catalina, Calle	D-3
Santo Domingo, Plaza	C-2
Senda del Gato, Calle	C-2
Solana, Plaza	C-3
Tajo, Calle	B-3
Travesía, Plaza	B-3
Umbría, Calle	D-2, D-3
Vega, Calle	C-2
Victoria, Calle	C-2, C-3
Victoria, Trva	C-2
Viento, Calle	D-2, D-3
Viento, Trva	D-3
Violetas, Calle	A-4, B-3, B-4

Leyenda

- Meco — perímetro y nombre de núcleo de población
- 01-002 — límite municipal; sección censal
- A-6, M-608 — autopistas y autovías; carreteras principales
- M-604, M-618 — carreteras secundarias; otras carreteras
- hospital; salud; ayuntamiento; boca de metro
- línea de ferrocarril; estación

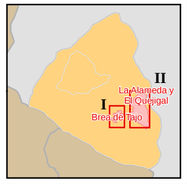

Fecha de cierre de versión: 31 de diciembre de 2024