Callejero municipal de Brunete

Comunidad de Madrid
Dirección General de Economía
CONSEJERÍA DE ECONOMÍA, HACIENDA Y EMPLEO

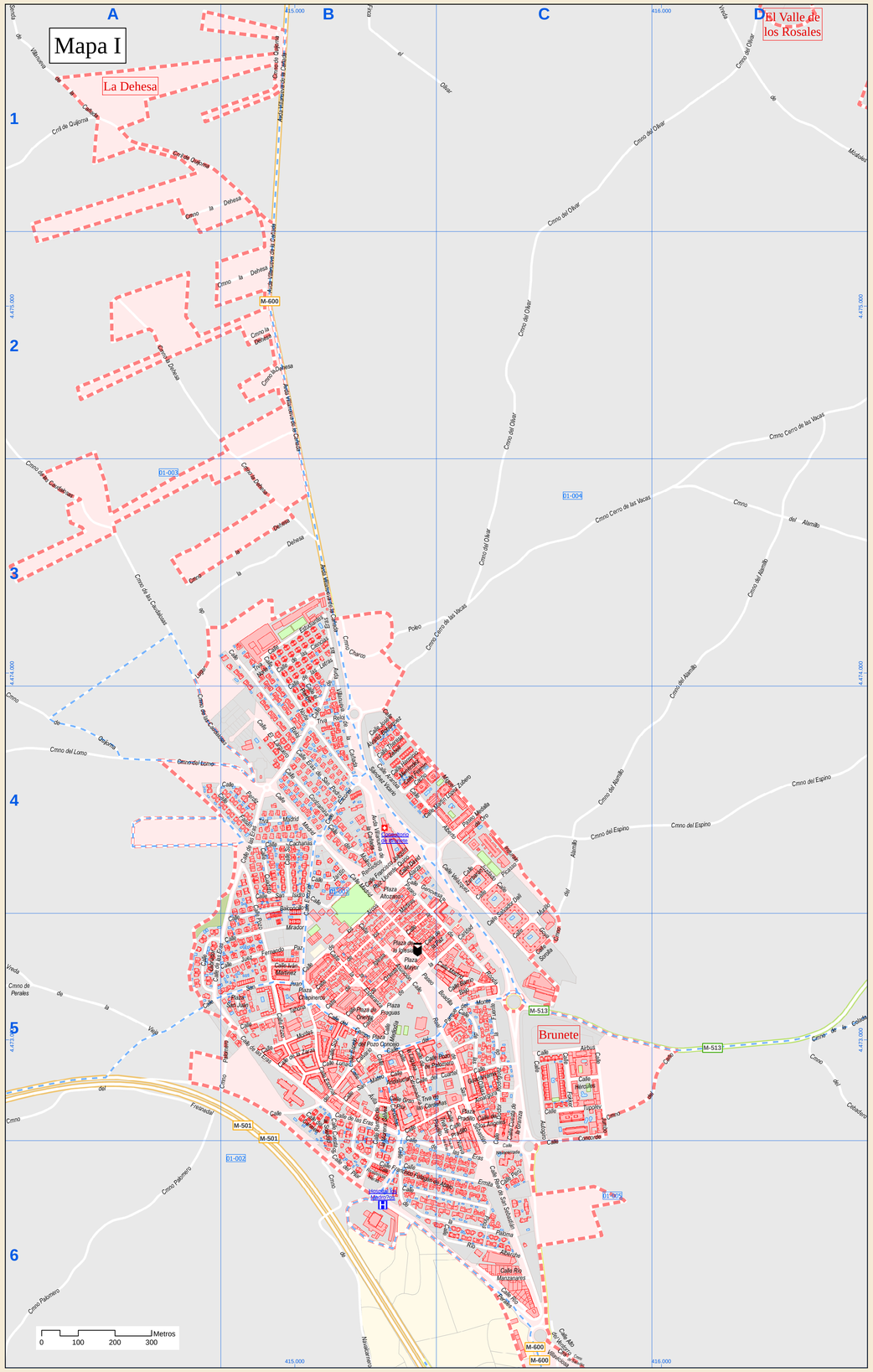

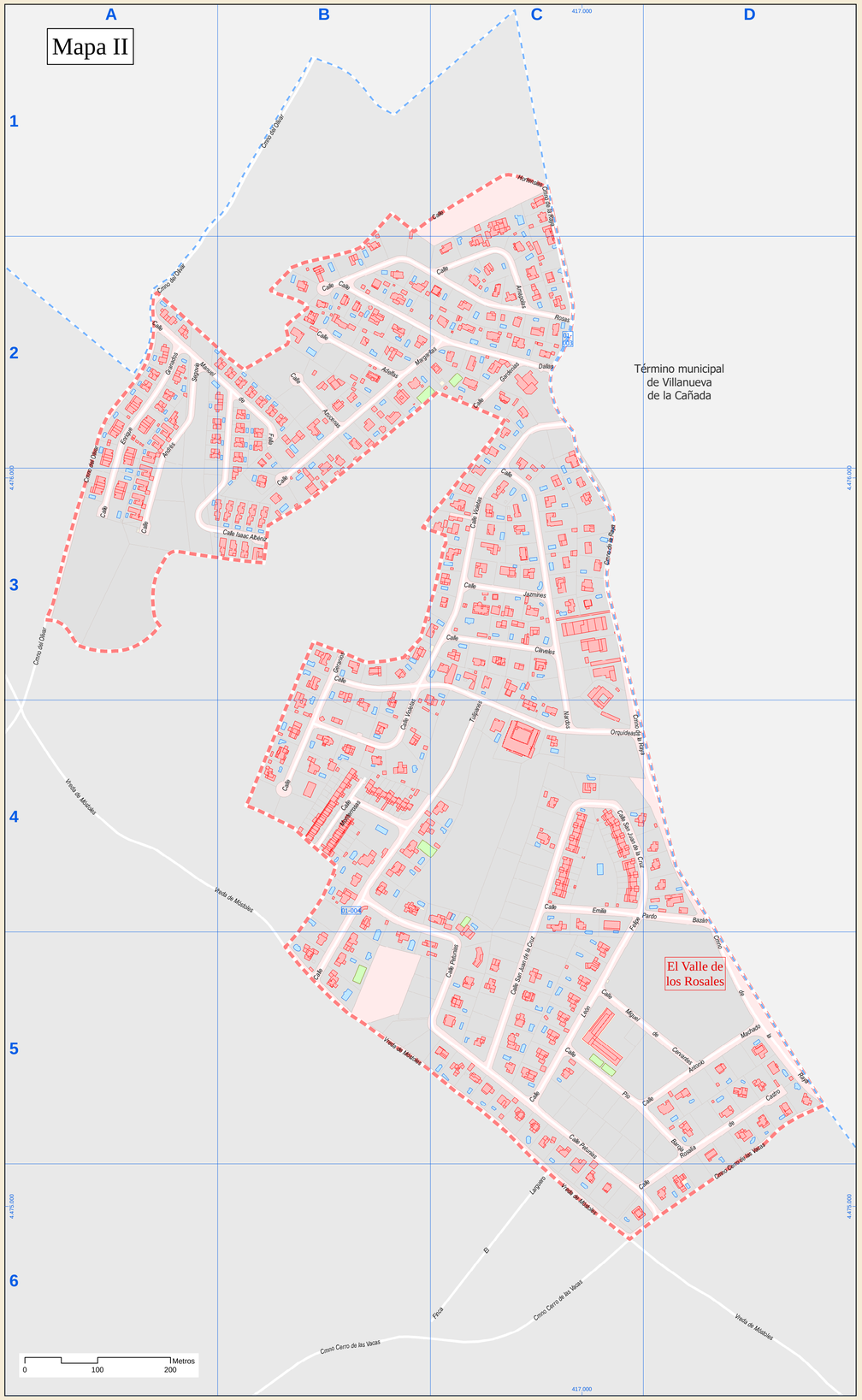

Índice de calles

Adelfas, Calle	B-2
Aritua, Calle	B-5
Alamillo, Cmno	C-4, C-5, D-2, D-3, D-4
Alberto Jurado'do, Calle	B-4, C-4
Alto del Ventorro, Calle	C-6
Altozano, Plaza	B-4
Amapolas, Calle	C-2
Amargura, Calle	B-5, C-5
Andalucía, Calle	B-5
Andrés Segovia, Calle	A-2, A-3
Angeles, Calle	C-5
Antonio Machado, Calle	C-5, D-5
Aranda Sánchez Vicario, Calle	B-4
Arcos, Calle	B-4, B-5
Asunción, Calle	B-5
Aubagno, Calle	C-5, C-6
Avda, Calle	B-5
Azucenas, Calle	B-2
Balconcillo, Calle	B-4, B-5
Balmo Blajo, Calle	C-5
Bcadilla del Monte, Paseo	B-5, C-5
Cacharas, Calle	B-4
Calvario, Calle	B-5
Campo, Calle	B-5
Carlo, Cmno	C-5, D-5
Cardenas, Calle	B-5, B-6
Cardeñas, Trva	B-5
Caridad, Calle	B-5, C-5
Carmen, Calle	B-5
Cautatavas, Cmno	A-2, A-3, A-4, B-4
Cebadero, Cmno	D-5
Cerro de las Vacas, Cmno	B-3, B-4, C-3, D-2, D-3
Cerro de las Vacas, Cmno	B-6, C-6, D-5, D-6
Chapinerios, Plaza	B-5
Charco Pozo, Cmno	B-3, C-3
Cerezas, Calle	B-3
Cleveles, Calle	C-3
Colada, Cmno	D-5
Concordia, Calle	C-5, C-6
Cordamina, Calle	B-4
Cuartito, Calle	B-4
Cuartel, Calle	B-5, C-5
Cuesta de la Grianza, Calle	C-5, C-6
Cuesta de la Soledad, Calle	B-5, B-6
Dalias, Calle	B-2, C-2
David Alaiza, Calle	B-4
Dehesa, Cmno	A-1, A-2, A-3, B-1, B-2, B-3
Dehesa, Lugar	A-3, B-3
Dr. Rguez. de la Fuente, Calle	C-5, C-6
El Larguero, Calle	B-4
El Larguero, Finca	B-C-6
Emilia Pardo Bazán, Calle	B-C-4, D-4
Enrique Granados, Calle	B-A-2, A-3
Eras de San Pedro, Calle	B-4
Eras, Calle	B-A-5, B-3, B-4, B-B, B-6, C-6
Eras, Trva	C-5, C-6
Ermita, Calle	B-6, C-6
Escorial, Calle	B-4, B-5
Espejo, Calle	B-5
Esperanza, Calle	B-5
Espino, Cmno	C-4, D-4
Estudiantes, Calle	B-3
Extremadura, Calle	B-5
Faisán, Calle	A-4, B-4
Fco. Falagán de Abajo, Calle	B-5, B-6
Fg, Calle	B-4, B-5, C-4
Fermín Cacho, Calle	B-4
Fokker, Calle	C-5
Fragua, Plaza	B-5
Francisco J. Ruiz Quino, Calle	B-4
Fresnedal, Cmno	A-5
Gardenias, Calle	C-2
Genovesa, Calle	B-4, C-4
Geranios, Calle	B-3, B-4
Goya, Calle	C-4, C-5
Gran Prix, Calle	B-5
Guadarrama, Calle	C-5
Hércules, Calle	C-5
Hermino Menéndez, Calle	B-4
Hortensias, Calle	D-1
Iglesia, Calle	B-5
Iglesia, Plaza	B-5
Isaac Albéniz, Calle	A-3, B-2, B-3
Iván Martínez, Calle	B-5
Jardín, Calle	B-4
Jazmines, Calle	C-3
José Alvarez Bcñcquez, Calle	B-4
Juan Fernando Paz, Calle	A-5, B-5
Jumbo, Calle	C-5
Labrador, Calle	A-5, B-5
Laguna, Calle	B-5
Leon Felipe, Calle	B-C-4, C-5
Letras, Calle	B-3, B-4
Lomo, Cmno	A-4, B-4
Luna, Calle	B-5
M-501 (Alcorcón a Piasen, Ctra	A-5, B-5, B-6, C-6
M-513 (a la A-5 a Brunete, Ctra	C-5, D-5
M-600 (Brunete a Navalcar, Ctra	C-6
M-604 (Guadarrama a Brune, Ctra	B-3, B-4, C-4, C-5, C-6
Madrid, Calle	B-4, B-5, C-5
Madrid, Trva	B-4
Manuel de Falla, Calle	A-2, B-2
Margaritas, Calle	B-B-2, B-3, C-2
Martín López Zubero, Calle	B-4, C-4
Máximo, Calle	B-4, B-5
Mayor, Plaza	B-5
Medalla de Oro, Paseo	C-4
Mediocda, Calle	B-5
Miguel de Cervantes, Calle	B-C-5, D-5
Miguel Iturian, Calle	B-4, C-4
Mirador, Calle	B-5
Molino, Calle	B-4
Montenosas, Calle	B-4
Montes, Calle	B-5
Mósbiles, Vreda	D-1
Mósbiles, Vreda	A-3, A-4, B-4, B-5, C-5, C-6, D-6
Murillo, Calle	C-4, C-5
Nardos, Calle	C-3, C-4
Navacerrada, Calle	C-5
Navalcarnero, Cmno	B-6
Noite, Calle	B-3, B-4
Noite, Trva	B-3
Nueva, Calle	C-5, C-6
Olivar, Cmno	D-1, C-2, C-3, D-1
Olivar, Cmno	A-1, A-2, A-3, A-4, B-1
Olivar, Finca	B-1, C-1
Olivas, Calle	C-5
Oriente, Calle	B-5
Oriente, Plaza	B-5
Orquídeas, Calle	B-3, C-3, C-4
Paloma, Calle	B-5, B-6, C-6
Palomero, Cmno	A-5, A-6, B-5
Parque, Calle	B-5, C-5
Paz, Calle	B-5, C-5
Perales, Cmno	A-5
Perdiz, Calle	B-4
Pinto, Calle	C-5
Pitiusas, Calle	B-B-4, C-4, C-5, C-6, D-6
Picasso, Calle	C-4
Pilar, Calle	B-4
Pinos, Calle	B-6, C-6
Pío Baroja, Calle	B-C-5, D-5
Pueblo, Calle	B-3, B-4
Pozo Concejo, Plaza	B-5
Pozo de Palomero, Calle	C-5
Pozo, Calle	B-4, B-5
Pradillo, Calle	B-B-5, B-6, C-5
Pradillo, Plaza	C-5
Pradillo, Trva	C-5, C-6
Quijorna, Cmno	A-4, B-1
Quijorna, Cmll	A-1, B-1
Rincón de la Morena Ballv., Calle	B-5, B-6
Rosa, Cmno	B-C-1, C-2, C-3, C-4, D-4, D-5
Real de San Sebastián, Calle	B-B-5, C-5, C-6
Real de San Sebastián, Trva	C-5
Reloj, Calle	B-3, B-4
Reloj, Trva	B-4
Remedios, Calle	B-4
Residencial Hertas, Calle	B-6
Río Albonche, Calle	C-6
Río Manzanares, Calle	C-6
Río Perales, Calle	C-4
Ronda, Paseo	B-4, B-5, C-5
Rosario de Castro, Calle	B-4, D-5, D-6
Rosas, Calle	B-B-2, C-2
Sacedón, Cmno	C-6
Salvador Dalí, Calle	C-4, C-5
San Isidro, Calle	B-4
San Juan de la Cruz, Calle	C-4, C-5, D-4
San Juan, Calle	A-5, B-5
San Juan, Plaza	B-5
San Mateo, Calle	B-5
Sol, Calle	B-5
Sotilla, Calle	C-5
Sur, Calle	B-4
Tahona, Calle	B-5
Theresa Zabell, Calle	B-4
Tulipanes, Calle	B-B-4, B-5, C-3, C-4
Tupolev, Calle	C-2
Valdaquiez, Calle	C-4, C-5
Vista, Vreda	A-5
Villanueva de la Cañada, Avda	B-1, B-2, B-3, B-4
Villanueva de la Cañada, Senda	A-1
Villanocosa, Cta	C-6
Violetas, Calle	B-B-3, B-4, C-2, C-3
Zarza, Calle	B-5
Zurbarán, Calle	C-4

Leyenda

- Meco — perímetro y nombre de núcleo de población
- D1-002 — límite municipal; sección censal
- A-6, M-608 — autopistas y autovías; carreteras principales
- M-604, M-618 — carreteras secundarias; otras carreteras
- hospital; salud, ayuntamiento; boca de metro
- línea de ferrocarril; estación

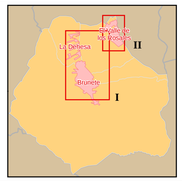

Fecha de cierre de versión: 31 de diciembre de 2024