Callejero municipal de Chapinería

Comunidad de Madrid
Dirección General de Economía
CONSEJERÍA DE ECONOMÍA, HACIENDA Y EMPLEO

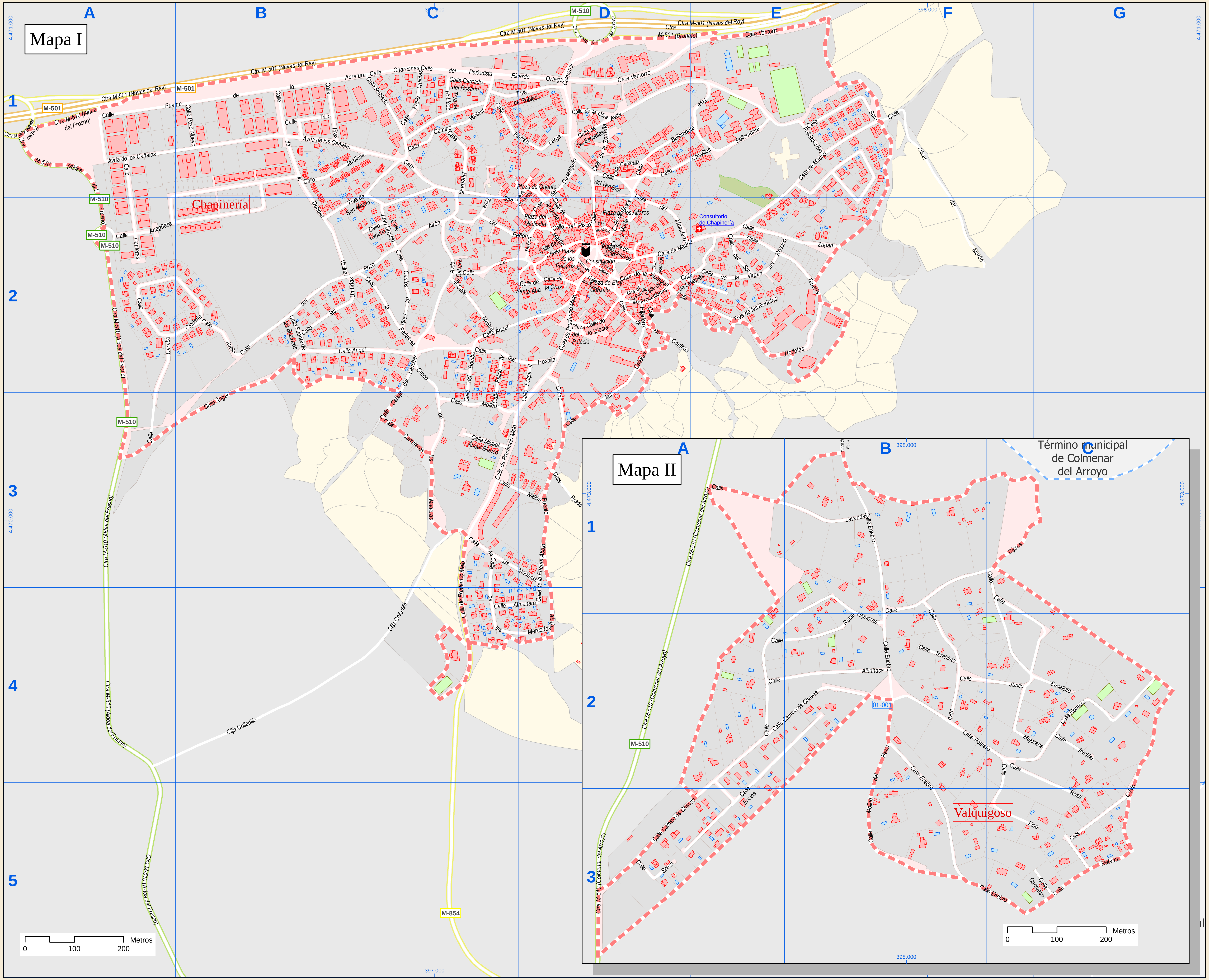

Índice de calles

Aguas, Calle	I	D-2
Albahaca, Calle	II	A-2, B-2
Alfares, Plaza	I	D-2
Almenara, Calle	I	C-4, D-4
Anagüesa, Calle	I	A-2
Angel, Calle	I	A-3, B-2, B-3, C-2, D-2
Autillo, Calle	I	B-2
Bellomonte, Calle	I	D-1, E-1
Bellomonte, Trva	I	E-1
Bombo, Calle	I	C-2, C-3
Brezo, Calle	II	A-3
Calleja del Lanchar, Calle	I	C-2, C-3
Callejas, Calle	I	D-2, D-3
Calvario, Avda	I	C-1, C-2
Camino de Chaves, Calle	II	A-2, A-3, B-2
Camino Vecinal, Calle	I	C-1
Canteras, Calle	I	A-1, A-2
Cantos de Pinto, Calle	I	C-2
Cantueso, Calle	II	C-3
Cañadilla, Calle	I	D-1
Cañales, Avda	I	A-1, B-1, C-1
Capón, Cllon	I	D-2
Cárabo, Calle	I	A-2, A-3
Carpinteros, Calle	I	D-2
Carreteros, Calle	I	C-3
Cercado del Rosario, Calle	I	C-1
Charcones, Calle	I	C-1
Chavillos, Calle	I	D-1, E-1
Cigüeña, Calle	I	A-2, B-2
Ciprés, Calle	II	B-1, C-1
Clavel, Calle	I	D-2
Colladillo, Cllja	I	A-4, B-4, C-3, C-4
Colmenar, Calle	I	D-1, D-2
Confites, Calle	I	D-2
Constitución, Plaza	I	D-2
Cristo, Calle	II	C-2, C-3
Cruz, Calle	I	D-2
Dehesa Vecinal, Calle	I	B-1, B-2
Desengaño, Calle	I	D-1, D-2
Duda, Calle	I	D-1, D-2
Eloy Gonzalo, Plaza	I	D-2
Encina, Calle	II	A-2, A-3, B-2
Enebro, Calle	II	B-1, B-2, B-3, C-3
Eras, Calle	I	B-1
Escuelas, Calle	I	D-1
Eucalipto, Calle	II	C-1, C-2
Felipe II, Calle	I	D-2, D-3
Felipe IV, Calle	I	C-2, C-3
Fraile Quintas, Calle	I	C-1
Fuente Abajo, Calle	I	D-3, D-4
Fuente Abajo, Cmno	I	D-2, D-3, D-4
Fuente de la Apretura, Calle	I	A-1, B-1, C-1
Fuente de la Zarza, Calle	I	E-1, E-2, F-1
Fuente de las Beatrices, Calle	I	B-2
Herrén Larga, Calle	I	C-1, D-1
Higueras, Calle	II	A-2, B-1, B-2
Hijadero, Calle	I	D-2
Horno, Cllon	I	D-2
Hospital, Calle	I	C-2, D-2
Huerta, Calle	I	C-1
Iglesia, Calle	I	D-2
Infantas, Calle	I	C-1, C-2, D-1
Jara, Calle	II	B-1, B-2
Jardines, Calle	I	B-1, C-1
Jesús y María, Calle	I	D-1, D-2
Juan Urquijo, Calle	I	C-2
Junco, Calle	II	B-2, C-2
Laguna, Calle	I	C-2
Lavanda, Calle	II	A-1, B-1
Lavapiés, Calle	I	D-2, E-2
M-501 (Brunete), Ctra	I	D-1, E-1
M-501 (Navas del Rey), Ctra	I	A-1, B-1, C-1, D-1, E-1
M-510 (Aldea del Fresno), Ctra	I	A-1, A-2, A-3, A-4, A-5, B-5
M-510 (Colnar. de Arroyo), Ctra	I	D-1
M-510 (Colnar. de Arroyo), Ctra	II	A-1, A-2, A-3
M-854 (ramal de enlace en, Ctra	I	C-4, C-5
Maderas, Calle	I	C-3, D-3
Maderas, Cmno	I	C-2, C-3
Madrid, Calle	I	D-2, E-1, E-2, F-1
Matadero, Calle	I	D-1, D-2
Mediodía, Plaza	I	D-2
Mejorana, Calle	II	C-1, C-2
Melera, Calle	I	C-2
Mercedes, Calle	I	C-3, C-4, D-4
Miguel Angel Blanco, Calle	I	C-3
Molino del Hetor, Calle	II	B-2, B-3
Molino, Calle	I	C-3
Mrqs Villanueva Sagra, Calle	I	A-1, A-2, B-1, B-2
Nailon, Calle	I	C-3, D-3
Oliva, Calle	I	D-1
Olivar del Morón, Calle	I	F-1, F-2
Oriente, Plaza	I	D-1, D-2
Palacio, Plaza	I	D-2
Parras, Calle	I	D-2
Peligros, Plaza	I	D-2
Peñalosa, Calle	I	C-2
Peñón, Calle	I	C-2, D-2
Peñón, Trva	I	C-1, C-2, D-2
Periodista Ricardo Ortega, Calle	I	C-1, D-1
Pino, Calle	II	C-2, C-3
Polideportivo, Avda	I	D-1, E-1
Pozo Airón, Calle	I	B-2, C-2
Pozo Nuevo, Calle	I	B-1
Prado Calabozo, Calle	I	D-3
Procesiones, Calle	I	D-2
Prudencio Melo, Calle	I	C-3, C-4, D-2, D-3
Puentes, Calle	I	D-2
Retama, Calle	II	C-3
Retes, Cmno	II	B-1
Risco, Calle	I	D-2
Roble, Calle	II	A-2, B-1, B-2
Robledo, Calle	I	C-1
Robledo, Trva	I	C-1, D-1
Rodetas, Calle	I	D-2, E-2
Rodetas, Trva	I	E-2
Romero, Calle	II	B-2, C-2
Rosa, Calle	II	C-2, C-3
San Martín, Calle	I	C-1, C-2, D-2
San Martín, Trva	I	B-2, C-1, C-2
Santa Ana, Calle	I	C-2, D-2
Sastre, Cllon	I	D-2
Soto, Calle	I	E-1, F-1
Sur, Calle	I	E-2
Tenería, Calle	I	E-2
Terebinto, Calle	II	B-2
Tomillar, Calle	II	C-2
Trillo, Calle	I	B-1
Umbrías, Calle	I	B-2, C-2
Ventorro, Calle	I	D-1, E-1
Verdinal, Calle	I	D-1
Virgen del Rosario, Calle	I	E-2
Visitación, Calle	I	D-2
Visitación, Trva	I	D-2
Zagán, Calle	I	E-2
Zorreña, Calle	I	D-1

Leyenda

- Meco — perímetro y nombre de núcleo de población
- 01-002 — límite municipal; sección censal
- A-6, M-608 — autopistas y autovías; carreteras principales
- M-604, M-618 — carreteras secundarias; otras carreteras
- hospital; salud; ayuntamiento; boca de metro
- línea de ferrocarril; estación

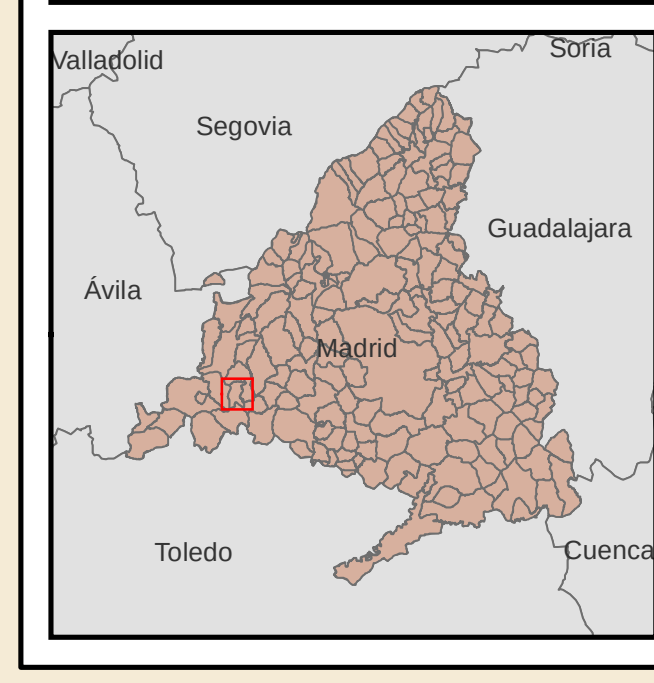

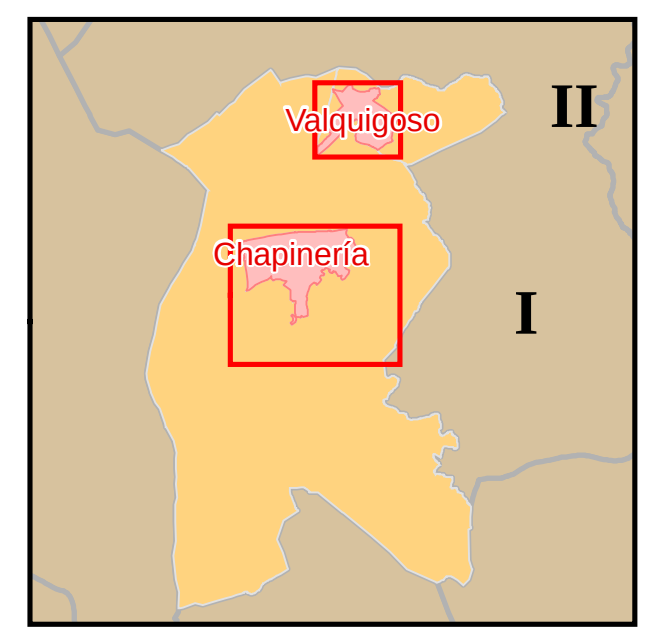

Fecha de cierre de versión: 31 de diciembre de 2024