Callejero municipal de Fresnedillas de la Oliva

Comunidad de Madrid
Dirección General de Estadística
CONSEJERÍA DE DEPORTES, TRANSPARENCIA Y PORTAVOCÍA DEL GOBIERNO

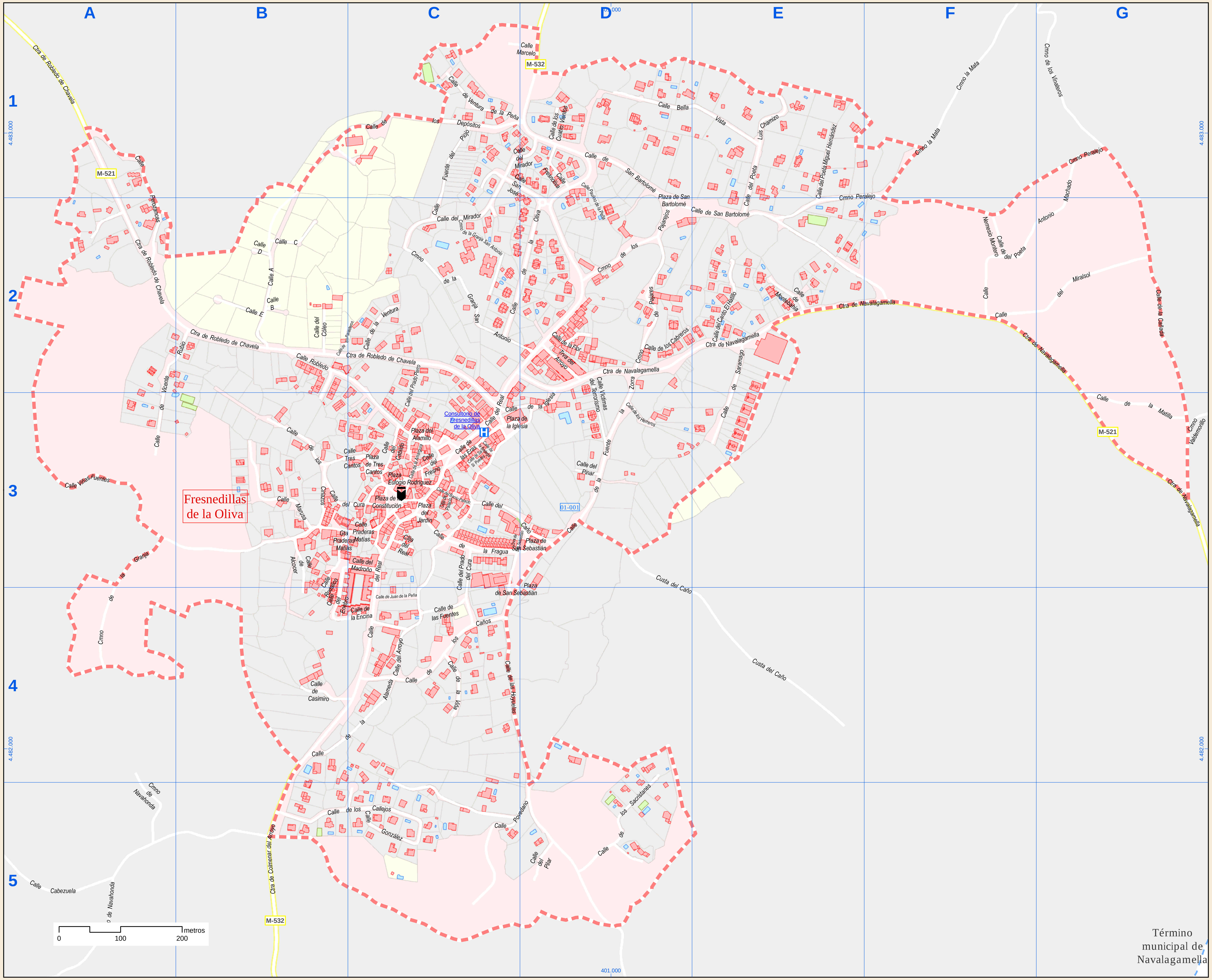

Índice de calles

A, Calle	B-1, B-2
Alameda, Calle	B-4, C-4
Alamillo, Plaza	C-3
Alcocer, Calle	B-3, B-4
Amargura, Calle	C-3
Arroyo, Calle	C-3, C-4, D-3
Arroyo, Trva	D-2
B, Calle	B-2
Barrio Palacio, Calle	C-3
Bella Vista, Calle	D-1, E-1
Bodega, Calle	C-3
Brujas, Cllon	C-3
C, Calle	B-2
Cabezuela, Calle	A-5
Cabildo, Calle	C-3
Cabreros, Calle	D-2
Callejos, Calle	B-5, C-5
Canto El Hatillo, Calle	E-2
Cañada, Calle	G-2, G-3
Caño, Calle	C-3, D-3
Caño, Custa	D-3, D-4, E-4
Caños, Calle	C-4
Casimiro, Calle	B-4, C-4
Centenario Adriana Peña, Plaza	C-3
Centenario Felipe Peña, Calle	C-3
Ciriazos, Calle	B-3
Cóleo, Calle	B-2
Colmenar del Arroyo, Ctra	B-4, B-5, C-4
Constitución, Plaza	C-3
Cuatro Vientos, Calle	D-1
Cura, Calle	B-3, C-3
D, Calle	B-2
Dámaso González, Calle	A-2
Depósitos, Calle	B-1, C-1, D-1
E, Calle	B-2
Eleuteria de la Plaza, Calle	C-3
Encina, Calle	B-4, C-4
Enebro, Calle	B-3, B-4
Enfriadero, Calle	C-3
Eras, Calle	C-3
Eulogio Rodríguez, Plaza	C-3
Facundo Ventura, Calle	C-3
Flor, Calle	D-2
Fragua, Calle	C-3
Fresno, Calle	C-3
Fresnoliva, Calle	D-1
Fuente del Piojo, Calle	C-1, C-2
Fuente la Zorra, Calle	D-2, D-3
Fuentes, Calle	C-4
González, Calle	C-5
Granja San Antonio, Cmno	C-2, D-2
Granja, Cmno	A-3, A-4
Herreros, Calle	D-3
Hoyuelas, Calle	C-4, D-4, D-5
Iglesia, Calle	C-3, D-2, D-3
Iglesia, Plaza	C-3, D-3
Jardín, Plaza	C-3
Juan de la Peña, Calle	C-4
Madroño, Calle	B-3, C-3
Marcelo, Calle	C-1, D-1
Marusa, Calle	B-3
Mata, Cmno	F-1
Matilla, Calle	G-3
Mirador, Calle	C-1, C-2, D-1
Miralsol, Calle	F-2, G-2
Montebahía, Calle	E-2
Navahonda, Cmno	A-4, A-5, B-5
Navalagamella, Ctra	C-2, D-2, E-2, F-2, G-2, G-3
Nemesio Montero, Calle	F-2
Oliva, Calle	C-2, D-2
Pajarejos, Cmno	D-2
Pajares, Cmno	D-2
Palacio, Cllja	C-3
Panaderos, Calle	B-2, C-2
Paulino de la Peña, Calle	D-1, D-2
Peralejo, Cmno	E-1, E-2, F-1, F-2, G-1
Perozancas, Calle	A-1, A-2
Pilar, Calle	D-5
Pinar, Calle	D-3
Poeta Antonio Machado, Calle	F-2, G-1, G-2
Poeta Luis Chamizo, Calle	E-1, E-2
Poeta Miguel Hernández, Calle	E-1, E-2
Povedano, Calle	C-4, C-5, D-5
Praderas Matías, Calle	B-3, C-3
Praderas Matías, Gta	B-3, C-3
Prado del Cura, Calle	C-3, C-4
Prado Perro, Calle	C-2, C-3
Real, Calle	C-2, C-3, C-4, D-2
Real, Cllja	C-3
Reñal, Cmno	A-5
Robledo de Chavela, Ctra	A-1, A-2, B-2, C-2, C-3
Robledo, Calle	B-2, B-3, C-2, C-3
Rodalico, Calle	B-3, B-4
Sacristanes, Calle	D-4, D-5
Sal Si Puedes, Calle	C-3
San Bartolomé, Calle	D-1, D-2, E-2, F-2
San Bartolomé, Plaza	D-1, D-2
San Gabino, Calle	C-3
San José, Calle	C-1, D-1, D-2
San Sebastián, Plaza	C-3, C-4, D-3
San Sebastián, Trva	C-3, D-3
Saramago, Calle	E-2, E-3
Tres Cantos, Calle	B-3, C-3
Tres Cantos, Plaza	C-3
Valdemorillo, Cmno	G-3
Ventura de la Peña, Calle	C-1, D-1
Ventura, Calle	C-2
Vicente Rubio, Calle	A-2, A-3, B-2
Víctimas del Terrorismo, Calle	D-2, D-3
Vinateros, Cmno	G-1, G-2
Viña, Calle	C-4
Viñas Fuentes, Calle	A-3, B-3
Zarzalejo, Ctra	D-1, D-2

Leyenda

Meco — perímetro y nombre de núcleo de población
01-002 — límite municipal; sección censal
A-6, M-608 — autopistas y autovías; carreteras principales
M-604, M-618 — carreteras secundarias; otras carreteras
hospital; ayuntamiento; boca de metro
línea de ferrocarril; estación

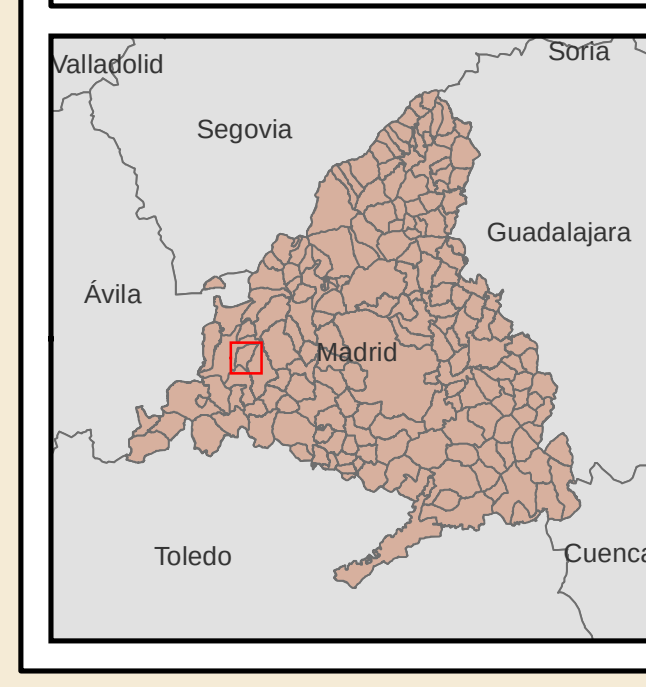

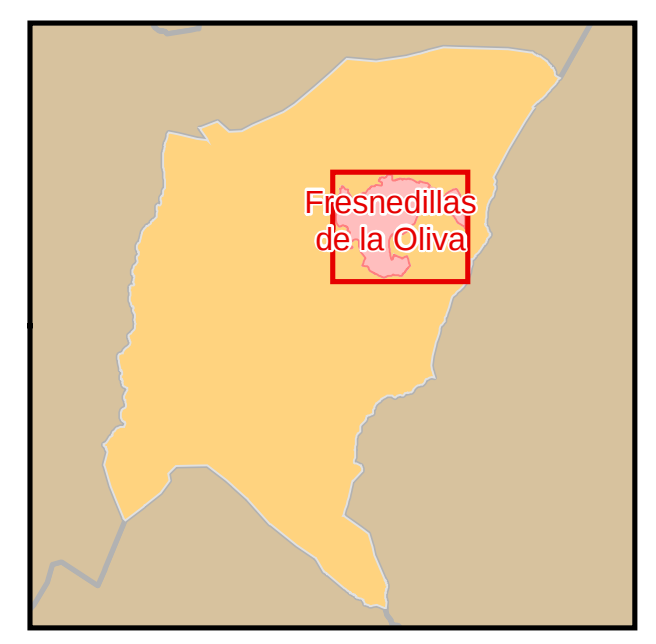

metros 0 100 200

Fecha de cierre de la versión: 31 de diciembre de 2020