# Callejero municipal de Navas del Rey

Comunidad de Madrid
Dirección General de Economía
CONSEJERÍA DE ECONOMÍA, HACIENDA Y EMPLEO

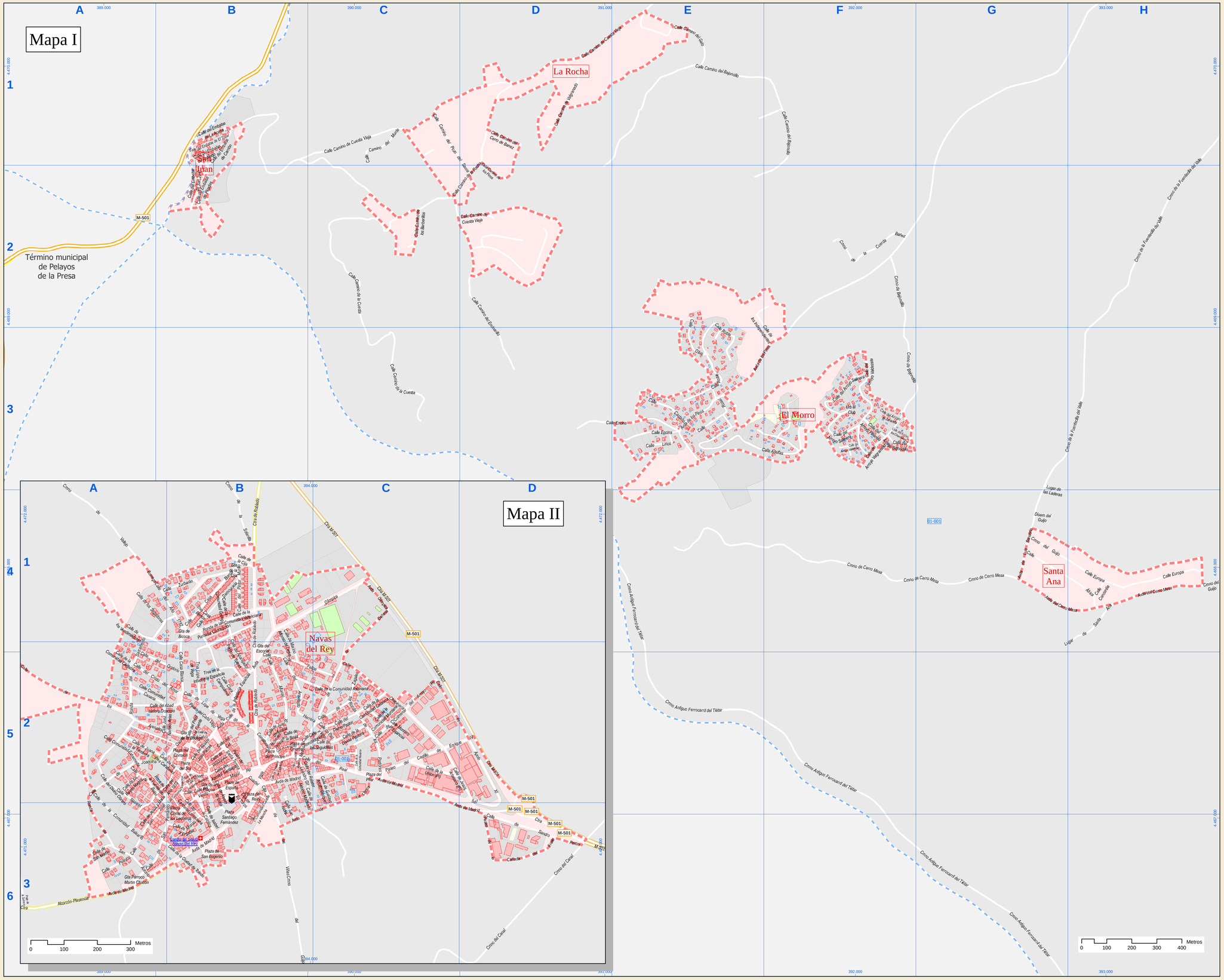


## Índice de calles


| | |
|---|---|
| Abad Isidoro Ocampo, Calle | II A-2, B-2 |
| Abad Jerónimo Hurtado, Calle | II B-2 |
| Adelfas, Calle | I E-3, F-3 |
| Africa, Calle | I G-4, H-4 |
| Alcalde José Parras, Calle | II B-2 |
| Alcorcón-Fuenlabrada, Cno | II A-3 |
| Alfonso XII Sabio, Calle | II B-3 |
| Alfonso XI, Calle | II B-2 |
| Alvaro de Luna, Calle | II B-2 |
| Antiguo Ferrocarril del T. Cmno | I E-4, E-5, F-5, F-6, G-6 |
| Antonio Machado, Calle | II B-2, B-3, C-3 |
| Año 1492, Calle | II A-1, B-1 |
| Año 1818, Calle | II B-2 |
| Aparecido Pedro de Tolos, Calle | II B-1, B-2 |
| Apolo XI (Pl), Calle | II C-2, D-2, D-3 |
| Apóstol Santiago, Calle | II B-2 |
| Arenales, Calle | II A-2, B-2 |
| Arquitecto Herrera, Calle | II B-2, C-2 |
| Arroyo Bajondillo, Calle | I F-3 |
| Arroyo la Jaranda, Calle | I F-3 |
| Arroyo los Charcones, Calle | I F-3 |
| Arroyo Pinarejo, Calle | I F-3 |
| Arroyo Salinera, Calle | I F-3 |
| Arroyo Valdezate, Calle | I F-3 |
| Arroyo Valgranado, Calle | I F-3 |
| Arroyo Valleritas, Calle | I F-3 |
| Bajondillo, Cmno | I F-2, F-3, G-3 |
| Belén, Calle | II A-2 |
| Bicoca, Cta | II B-1 |
| Bodega, Cta | II B-2 |
| Brujo, Calle | II B-2 |
| C. Barranco Cesa Nueva, Calle | I D-2 |
| Camino Santa Ana, Cno | I C-1, C-2 |
| Camino de Cuesta Vieja, Calle | I B-1, B-2, C-1, C-2, D-1, D-2, E-1 |
| Camino de la Cuesta, Cno | I B-2, C-1, C-2 |
| Camino de la Rocha, Calle | I C-1, C-2, D-1, D-2 |
| Camino de la Tejeruela Bt, Calle | I F-1, F-2 |
| Camino de los Barbarillos, Calle | I C-2 |
| Camino de los Pinos, Calle | I D-1, D-2 |
| Camino de Valgranado, Calle | I D-1 |
| Camino del Bajondillo, Calle | I D-1, D-2, E-1, E-2, F-1, F-2 |
| Camino del Cerro de Benez, Calle | I D-1 |
| Camino del Escorpatillo, Calle | I C-2, D-2, D-3 |
| Camino del Gato, Calle | I E-1 |
| Camino del Monte, Calle | I C-1 |
| Camino del Pozo del Sauce, Calle | I C-1, D-1, D-2 |
| Camino Fuente de la Rocha, Calle | I D-2 |
| Canal, Cmno | I C-2, D-3 |
| Cañada de los Apis, Calle | I C-2 |
| Cañada de los Segovianos, Cmno | I F-2, G-1, G-2, H-1 |
| Cañada de los Segovianos, Cmno | II A-1 |
| Cañada del Frailes, Paseo | II D-3 |
| Cerro Viejo, Paseo | II B-2 |
| Cardenal Lorenzana, Calle | II B-2, B-3 |
| Cerros, Plza | II B-2 |
| Casa Blanca, Calle | II B-1, B-2 |
| Casa Blanca, Trva | II B-1 |
| Castaño, Calle | I E-1 |
| Castillo de Enrique IV, Paseo | II C-2, D-2 |
| Cerro Mesa, Avda | I G-4, H-4 |
| Cerro Mesa, Cmno | I E-4, F-4, G-4 |
| Cervantes, Calle | II B-2 |
| Chaparrera, Calle | II C-2 |
| Ciri, Calle | II B-2 |
| Cja, Calle | II B-1 |
| Cja, Cta | II B-1 |
| Ciudad de Toledo, Calle | II A-1, B-3 |
| Clara Campoamor, Calle | II B-1, B-2 |
| Club, Urb | I F-3 |
| Colmenar del Arroyo (Pl), Calle | II C-2 |
| Comunidad Andaluza, Calle | II B-2 |
| Comunidad Aragonesa, Calle | II B-2 |
| Comunidad Asturiana, Calle | II C-2 |
| Comunidad Balear, Calle | II A-2, A-3 |
| Comunidad C. La Mancha, Calle | II B-2, B-3 |
| Comunidad Canaria, Calle | II A-2, B-2 |
| Comunidad Cantábrica, Calle | II A-2 |
| Comunidad Castilla y Leó, Calle | II A-1, B-1 |
| Comunidad Catalana, Calle | II C-2 |
| Comunidad Extremeña, Calle | II A-2 |
| Comunidad Gallega, Calle | II B-1 |
| Comunidad Murciana, Calle | II C-2 |
| Comunidad Navarra, Calle | II C-2 |
| Comunidad Riojana, Calle | II B-2, B-3 |
| Comunidad Valenciana, Calle | II C-2 |
| Comunidad Vasca, Calle | II B-2 |
| Concordia, Calle | I F-4 |
| Constitución, Avda | II B-2 |
| Corral de los Leñeros, Plaza | II B-2 |
| Corralón, Plaza | II B-2 |
| Cristo del Amor, Calle | II A-2, B-2 |
| Cristóbal de Castillejos, Calle | II B-2 |
| Cuartel, Plza | II B-2 |
| Cuesta Báñez, Cmno | I F-2 |
| Cultura, Calle | II B-2 |
| Dehesa, Calle | II B-2, C-1, C-2 |
| Democracia, Calle | II B-2 |
| Diezmos y Primicias, Rcon | II B-2 |
| Doña Paskora, Calle | II C-2 |
| Divino Obrero, Calle | II A-2 |
| Domo Pastor, Calle | II C-2 |
| Duquesa de Santa Elena, Calle | II A-2, B-2 |
| Embalse de Cardón, Calle | I B-1 |
| Embalse de El Tobar, Calle | I B-1 |
| Embalse de La Aceña, Calle | I B-1 |
| Embalse de Picadas, Calle | I B-1, B-2 |
| Embalse de Robledo, Calle | I B-1 |
| Embalse de San Juan, Calle | I B-1, B-2 |
| Encina, Calle | I D-1, E-3 |
| Escolar, Cta | II B-2 |
| Escultor Rafael Pónce Leo, Calle | II B-1, B-2 |
| España, Plaza | II B-2 |
| Europa, Calle | I G-4, H-4 |
| Felipe II, Calle | II B-2, C-2 |
| Fragua, Cta | II B-2 |
| Fuentecilla del Valle, Cmno | I D-3, G-4, H-1, H-2, H-3 |
| Fuentecilla, Rcon | II A-2, A-3, B-2, B-3 |
| Gajo, Cmno | I G-4, H-4 |
| Gato, Cmno | I B-3 |
| Gato, Disem | I G-4 |
| Gustavo Adolfo Bécquer, Calle | II C-2, C-3 |
| Hidroconduntes, Calle | II E-2, F-2, F-3 |
| Infantería Española, Calle | II B-2 |
| Infantería Española, Trva | II B-2 |
| Isabel la Católica, Calle | II B-2, B-3 |
| Jesús Arévalo (Pl), Calle | II C-2, D-2, D-3 |
| Jesús y María, Calle | II A-2, A-3 |
| Joaquina Osorio, Calle | II A-2, B-2 |
| Juan de Austria, Calle | II B-2 |
| Juana la Tamborra, Calle | II A-2 |
| Juez Narciso Arias, Calle | II A-2 |
| Laderas, Lugar | I D-3 |
| Lirios, Calle | I E-3 |
| Llanos, Avda | II B-3, C-2, C-3 |
| Lope de Vega, Calle | II B-2 |
| Lope de Vega, Trva | II B-2 |
| Luis Sarabia, Avda | I G-4 |
| M-501, Cta | II B-1, C-1, C-2, D-2, D-3 |
| Madrid, Avda | II A-3, B-2, B-3, C-2, C-3, D-3 |
| Mariño Alfonso de Leyva, Calle | II B-1, B-2 |
| Mayor, Calle | II B-2 |
| Moliñero P. Espinosa, Calle | II C-2 |
| Mozos Rondadores, Calle | II B-2 |
| Mosco Tomás L. de Vict, Calle | II B-2, C-2 |
| Nazaret, Calle | II A-2, A-3 |
| Olimpica, Avda | II B-1, B-2, C-1 |
| Olivo, Calle | II E-2, E-3 |
| Oratorio, Calle | II A-2, B-2 |
| Oriente, Plaza | II B-2 |
| Pan y Vino, Calle | II C-2 |
| Párroco Martín Chacón, Cta | II A-2 |
| Pastores, Ronda | II C-2 |
| Peleros, Calle | II A-2 |
| Pilar, Plaza | II C-2 |
| Pinos, Avda | I E-3, F-2, F-3 |
| Pedro Muñiz, Calle | II B-1 |
| Pretil de la Fuente, Calle | II B-2 |
| Principe, Plaza | II B-2 |
| Principe, Rbla | II B-2 |
| Purísima Concepción, Ronda | II B-1 |
| Real, Calle | II B-2, C-2 |
| Relator Leandro Gil, Calle | II B-2 |
| Retiro, Plaza | II B-2, B-3 |
| Reyes Magos, Calle | II A-2 |
| Ribera, Calle | I F-2, E-3 |
| Robledo, Cta | II B-1, B-2 |
| Rosal, Calle | I E-3 |
| Sacramento, Ronda | II A-1, A-2 |
| Salinera, Plaje | II A-3 |
| San Antonio, Ronda | II A-2, A-3 |
| San Eugenio, Plaza | II B-3 |
| San Fernando, Calle | II A-3, B-3 |
| San Isidro, Calle | II B-2, B-3 |
| San Joaquín y Santa Ana, Calle | II A-2, A-3, B-2 |
| San José, Calle | II A-3 |
| San Martín, Calle | II A-2 |
| Sandro Pertini, Calle | II B-3 |
| Santa Ana, Lugar | I G-4, H-4 |
| Santa Teresa, Paseo | II B-2 |
| Santiago Fernández, Plaza | II B-3 |
| Santo Angel de la Guarda, Ronda | II B-1 |
| Segadores, Calle | II A-1 |
| Segundillas, Calle | II B-2, C-2 |
| Sol, Plaza | II B-2 |
| Solanilla, Cmno | II B-1 |
| Toros, Cllja | II B-2, B-3 |
| Tres Caribeñas, Calle | II A-2, B-2 |
| Unión (Pl), Calle | II C-2 |
| Vallejo Borrego, Cmno | II A-1 |
| Velázquez, Calle | II B-2 |
| Vendimiadores, Calle | II A-1, A-2, B-1, B-2 |
| Viento, Calle | II B-2, B-3 |
| Villas, Cllja | II B-2, B-3 |
| Virgen de la Soledad, Calle | II B-2 |
| Zagales, Calle | II C-2 |
| Zurbarán, Calle | II A-1, B-1 |


## Leyenda

| | |
|---|---|
| Meco | perímetro y nombre de núcleo de población |
| D1-002 | límite municipal; sección censal |
| A-6 / M-608 | autopistas y autovías; carreteras principales |
| M-604 / M-618 | carreteras secundarias; otras carreteras |
| | hospital; salud, ayuntamiento; boca de metro |
| | línea de ferrocarril; estación |

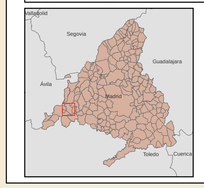


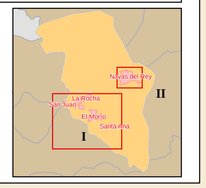


Fecha de referencia: 31 de diciembre de 2024