# Callejero municipal de Robledo de Chavela (1 de 2)

Comunidad de Madrid
Dirección General de Economía
CONSEJERÍA DE ECONOMÍA, HACIENDA Y EMPLEO

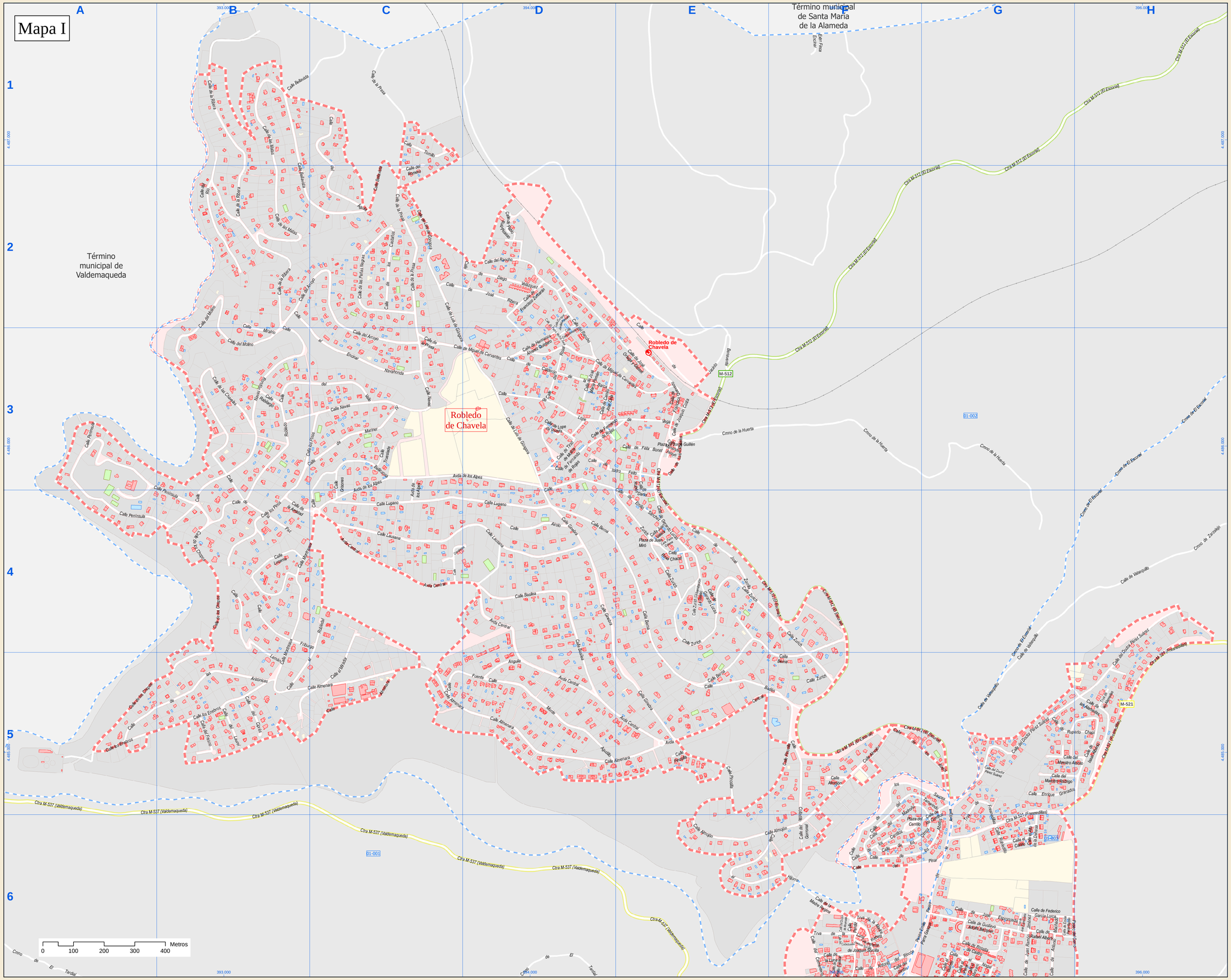


Fecha de referencia: 31 de diciembre de 2024

## Índice de calles


| | |
|---|---|
| Abetos, Calle | F-6, G-5, G-6 |
| Águila, Calle | C-1, C-2 |
| Alisto, Calle | G-4 |
| Alameda, Calle | G-5, H-5 |
| Alamedas, Tra | F-5 |
| Alamos, Paseo | F-6 |
| Almenara, Calle | B-3, C-3, D-3, E-3 |
| Almojón, Calle | E-3, E-4, E-5, F-5, F-6 |
| Alpes, Avda | C-3, C-4, D-3 |
| Alto de la Dehesa, Calle | G-5, G-6 |
| Amistad, Calle | B-4, C-4 |
| Antigua, Paseo | D-5, G-6 |
| Antonio del Rincón, Calle | F-6 |
| Antonio Machado, Calle | G-6 |
| Antonio Robles, Calle | F-6 |
| Azucenas, Calle | A-3, B-3 |
| Arroyo, Calle | B-2, C-2, C-3 |
| Atajos, Calle | F-4, G-5 |
| | |
| Badén, Calle | E-5, F-5 |
| Basílica, Calle | G-4, G-5 |
| Belavista, Calle | B-1, B-2, C-1, C-2 |
| Belmonte, Calle | C-3, C-4 |
| Berna, Calle | D-4, E-4, E-5, F-4, F-5 |
| | |
| Cabezuelas, Calle | F-6 |
| Cabezón de la Barca, Calle | D-3 |
| Camilo José Cela, Calle | D-3 |
| Carlos, Calle | G-6 |
| Carlos Arniches, Calle | D-2, D-3 |
| Castaños, Calle | F-6 |
| Cementerio, Calle | F-6 |
| Cerdeal, Avda | C-4, D-4, D-5, E-5, F-5 |
| Cerrillo, Plaza | F-6 |
| Cerrillos, Calle | F-6, G-5, G-6 |
| Cerro, Paseo | G-5, G-5, H-6 |
| Cervatillo, Calle | B-3 |
| Chopos, Calle | A-5, B-4, B-5 |
| Cipreés, Calle | B-5 |
| Colladillo, Calle | F-5, F-6 |
| Constancia, Calle | C-4, D-4 |
| | |
| Diego Velázquez, Calle | D-2 |
| Doctor Pérez Suárez, Calle | G-5, H-4, H-5 |
| Duque de Ahumada, Calle | F-6 |
| | |
| El Escorial, Cmno | G-4, G-5, H-3, H-4 |
| El Tardal, Cmno | A-6, D-6 |
| Emilio Pardo Bazán, Calle | G-4 |
| Emilio Castelar, Calle | F-6 |
| Emilio Pardo Vázquez, Paseo | F-6, G-6 |
| Emilio Sánchez, Calle | D-3, E-3, E-4 |
| Encinar Navahonda, Calle | B-2, B-3, D-3 |
| Enebros, Calle | A-5, B-5 |
| Enrique Granados, Calle | G-5, H-5 |
| Enrique Jardiel Ponceela, Calle | D-2, D-3 |
| Estación de Robledo a la, Cmno | E-1, E-2, F-2 |
| | |
| Federico García Lorca, Calle | G-6 |
| Félix Bonet, Calle | D-3 |
| Fernando de Rojas, Calle | D-3, E-3 |
| Finca Escolar, Edif | F-1 |
| Francisco Quevedo, Calle | E-3 |
| Francisco Zurbarán, Calle | D-2, D-3 |
| Fresnedillas, Tra | G-5, G-6 |
| Fresno, Calle | B-5 |
| Filburgo, Calle | B-4, C-4 |
| Fuente Angula, Calle | C-5, D-5 |
| | |
| Gerardo Lucas, Calle | E-3, E-4 |
| Ginebra, Calle | D-3, D-4, D-5, E-5 |
| Gonzoral, Calle | F-6 |
| Gracores, Calle | C-3, C-4 |
| Granito, Calle | G-6 |
| Gustavo Adolfo Bécquer, Calle | G-6 |
| | |
| Hermanos Alvarez Quintero, Calle | D-3 |
| Higino, Calle | E-6, F-6 |
| Huerta de Arriba, Avda | F-6 |
| Huerta, Cmno | E-1, F-1, G-3, G-4 |
| | |
| Isaac Albéniz, Calle | G-5, H-5 |
| Isidro Fiello, Calle | D-3, E-3 |
| | |
| Jacinto Benavente, Calle | E-2, E-3 |
| Jardín, Calle | F-6 |
| Joaquín Costa, Calle | E-3 |
| Joaquín Sorolla, Calle | F-6 |
| Joaquín Sorolla, Plaza | F-6 |
| Joaquín Turina, Calle | G-5 |
| Jorge Guillén, Plaza | E-3 |
| José Espronceda, Calle | G-6 |
| José Espronceda, Tra | G-6 |
| José Hierro, Calle | D-3 |
| José María Pemán, Calle | D-3 |
| José Ortega y Gasset, Calle | D-2, D-3, E-3 |
| José Zorrilla, Calle | C-2, D-2 |
| José Zorrilla, Tra | C-2 |
| Juan Carlos I, Avda | F-4 |
| Juan Miró, Plaza | E-4 |
| Juan Ramón Jiménez, Calle | G-6 |
| Juan Valera, Calle | E-4 |
| | |
| Junco, Calle | B-5 |
| Justiana, Calle | C-4, D-4 |
| Jurado, Calle | B-4, B-5 |
| Jose de Rueda, Calle | D-3 |
| Lope de Vega, Calle | D-3, E-3 |
| Lucema, Calle | B-4 |
| Lugano, Calle | C-4, D-4 |
| Luis de Góngora, Calle | D-2, D-3, D-3 |
| Luis Rosales, Calle | E-3 |
| Luna, Calle | F-6 |
| Luna, Tra | F-6 |
| | |
| M-510 (El Escorial), Ctra | E-3, E-4, F-2, F-3, F-4, F-5, G-1, G-2 |
| M-521 (Fresnedillas), Ctra | G-5, G-6, H-4, H-5 |
| M-537 (Valdemaqueda), Ctra | A-5, B-5, B-6, C-5, C-6, D-6, E-6 |
| Madre Regina, Calle | F-6 |
| Madre Regina, Tra | F-6 |
| Mastroto, Calle | F-5, F-6, G-5, G-6 |
| Maestro Alonso, Calle | G-5, H-5 |
| Maestro Rodrigo, Calle | G-5, H-5 |
| Mancaro, Calle | G-6 |
| Margaritas, Tra | F-6 |
| Marmer IV, Calle | B-3, C-3 |
| Matas, Calle | B-1, B-2 |
| Membrillos, Calle | G-6 |
| Menéndez Pelayo, Calle | C-3 |
| Miguel de Cervantes, Calle | C-3, D-3, E-3 |
| Mirador, Calle | C-4, C-5 |
| Morlaco, Calle | B-2, B-3 |
| Molino, Calle | B-2, B-3 |
| Monte Aguilón, Calle | B-6 |
| Montseux, Calle | B-4, B-5, C-4 |
| | |
| Nacar, Calle | B-3, B-4, C-3 |
| Nogal, Calle | G-6 |
| | |
| Olmos, Calle | F-6, G-6 |
| | |
| Pablo Ruiz Picasso, Calle | D-2 |
| Palma Colonia, Calle | E-4 |
| Paz, Calle | B-3, B-4 |
| Pedro Muñoz Seca, Calle | D-2, D-3 |
| Península, Calle | A-3, A-4, B-3, B-4 |
| Peñas Negras, Calle | D-2 |
| Pensil, Calle | G-6 |
| Pentelo, Calle | F-6 |
| Pinar, Calle | F-6, G-6 |
| Pinos, Calle | B-3, B-4, C-3 |
| Pirineos, Calle | E-5, F-5 |
| Presa, Calle | D-1, D-2, C-3 |
| | |
| Rabanero, Calle | B-3 |
| Rafael Albert, Calle | G-6, H-6 |
| Rebollo, Calle | D-2, D-3 |
| Ribera, Calle | B-1, B-2 |
| Río, Calle | B-1, B-2 |
| Robredal, Calle | B-5, C-4, C-5 |
| Robledillo, Calle | G-6 |
| Robledo a la Pradilla, Cmno | D-1, D-2, E-2, E-3 |
| Robledo de Chavela a la C, Cmno | E-2, E-3, F-1, F-2 |
| Robledo, Calle | B-3, B-4 |
| Romero, Calle | D-1, D-2 |
| Rondón, Calle | B-2, B-3 |
| Rosa Chacel, Calle | E-4 |
| Rosal, Calle | D-3 |
| Rosalía de Castro, Calle | E-3 |
| Ruben Darío, Calle | D-3, E-4 |
| Ruperto Chapí, Calle | G-5, H-5 |
| | |
| San Antonio de Padua, Paseo | H-6 |
| Sauces, Calle | F-5, F-6, G-5 |
| | |
| Tamarindo, Calle | F-5, F-6, G-5 |
| Tirso de Molina, Calle | D-3 |
| Tomillo, Calle | C-1 |
| Trasladre, Calle | C-3 |
| | |
| Valle, Calle | B-3, C-3 |
| Valeriano, Calle | G-4, G-5, H-4 |
| | |
| Zacatejo, Cmno | H-4 |
| Zurich (La Salesa), Calle | E-4 |
| Zurich, Calle | D-3, D-4, E-4, F-4, F-5 |


## Leyenda

- Meco — perímetro y nombre de núcleo de población
- D1-002 — límite municipal; sección censal
- A-6, M-608 — autopistas y autovías; carreteras principales
- M-604, M-618 — carreteras secundarias; otras carreteras
- hospital; salud, ayuntamiento; boca de metro
- línea de ferrocarril; estación

# Callejero municipal de Robledo de Chavela (2 de 2)

Comunidad de Madrid
Dirección General de Economía
CONSEJERÍA DE ECONOMÍA, HACIENDA Y EMPLEO

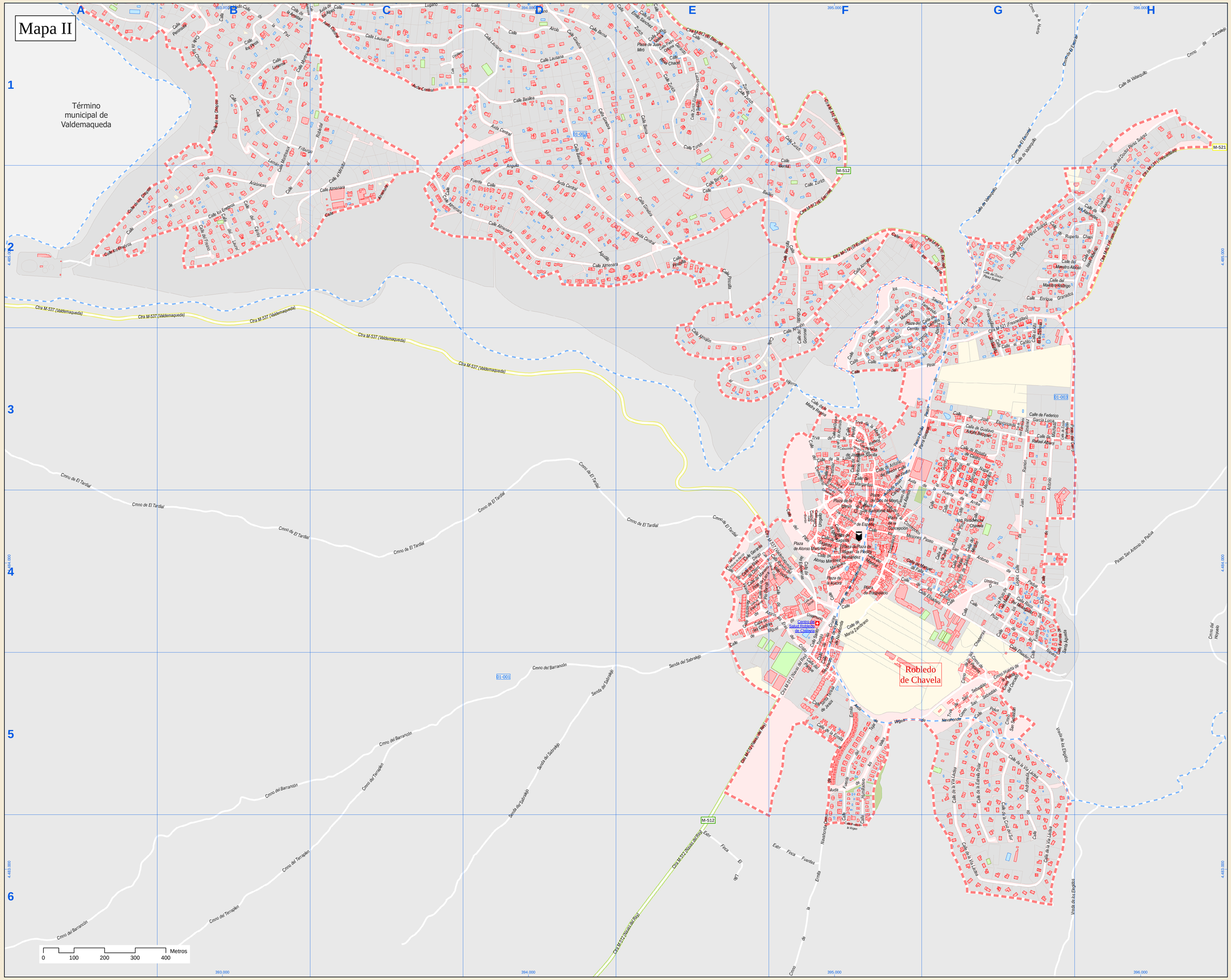


Fecha de referencia: 31 de diciembre de 2024

## Índice de calles


| | |
|---|---|
| Abrótos, Calle | F-3, G-2, G-3 |
| Adrio, Calle | D-1 |
| Alamedas, Calle | G-2, H-2 |
| Alamedas, Trva | H-2 |
| Alamos, Paseo | F-3, F-4 |
| Almenara, Calle | B-3, C-2, D-2, E-2 |
| Almizcle, Calle | E-2, E-3, F-2, F-3 |
| Alonso Martínez, Calle | F-4 |
| Alonso Martínez, Plaza | F-4 |
| Alpes, Avda | C-1 |
| Alto de la Dehesa, Calle | G-2, G-3 |
| Amadar, Calle | B-1, C-1 |
| Andrómeda, Calle | G-5, G-6 |
| Antigua, Paseo | G-2, G-3 |
| Antonio del Ríbiclo, Calle | F-3 |
| Antonio Machado, Calle | G-3, G-4 |
| Antonio Robles, Calle | F-3, F-4 |
| Antonio Robles, Trva | F-3, F-4 |
| Anzónicas, Calle | A-2, B-2 |
| Atapca, Calle | F-2, G-2 |
| Aurora, Plaza | F-4 |
| Azorín, Calle | E-4, F-4 |
| Baden, Calle | E-3, F-3 |
| Barancón, Cmno | A-6, B-5, B-6, D-5, D-6 |
| Bartolomé Murillo, Plaza | F-4 |
| Basílica, Calle | D-1, D-2 |
| Bellinzona, Calle | C-1 |
| Berna, Calle | D-1, E-1, E-2, F-1 |
| Blas de Otero, Calle | E-4, F-4 |
| Cabezuelas, Calle | F-3 |
| Campoamor, Calle | F-4 |
| Cantín, Calle | D-1 |
| Capellán, Calle | F-4 |
| Carmona, Calle | F-4 |
| Cementerio, Calle | F-3 |
| Cementerio, Trva | F-3, F-4 |
| Cerdilla, Avda | C-1, D-1, D-2, E-2, F-2 |
| Cercado, Cmno | G-5 |
| Cerrillo, Plaza | F-2, F-3 |
| Cerrillos, Calle | F-2, F-3, G-2 |
| Cerro, Paseo | G-2, G-3, H-3 |
| Chaparro, Cmno | G-4, G-5 |
| Chopos, Calle | A-2, B-1, B-2 |
| Chozo, Calle | F-4 |
| Cipriano, Calle | B-1 |
| Colladillo, Calle | F-2, F-3 |
| Concepción, Calle | F-4 |
| Concepción, Plaza | F-4 |
| Concepción, Trva | F-4 |
| Constanza, Calle | C-1, D-1 |
| Constitución, Avda | F-4 |
| Cruces, Calle | F-4, F-5 |
| Cruz del Sur, Calle | G-5, G-6 |
| Cuadras, Calle | E-4, F-4 |
| Cuadras, Trva | E-4 |
| Cuervo, Calle | F-4 |
| D, Calle | G-4 |
| Doctor Pérez Suárez, Calle | A-2, H-1, H-2 |
| Dos de Mayo, Plaza | F-4 |
| Duque de Ahumada, Calle | F-3 |
| El Escorial, Cmno | G-1, G-2, H-1 |
| El Tardal, Cmno | A-3, A-4, B-4, C-4, D-3, D-4, E-4 |
| Empédrao, Huerta | G-5, G-6, H-5, H-6 |
| Ensaladero, Calle | F-4, G-4, G-5 |
| Emilio Pablo Bazán, Calle | G-3 |
| Emilio Castelar, Calle | F-3, F-4 |
| Emilio Castelar, Plaza | F-4 |
| Emilio Castelar, Trva | F-4 |
| Emilio Pérez Gasque, Paseo | F-3, G-3 |
| Emilio Sánchez, Calle | F-3 |
| Enebros, Calle | A-2, B-2 |
| Enrique Granados, Calle | G-2, H-2 |
| Erillas, Calle | F-4 |
| Ermita Nevahonda, Cmno | F-4 |
| Ermita, Calle | F-5 |
| Ermita, Cmno | F-5, F-6 |
| Escarabajo, Calle | F-4 |
| España, Plaza | F-4 |
| Estanerías, Calle | F-4 |
| Estrella Polar, Calle | G-5, G-6 |
| Federico García Lorca, Calle | G-3 |
| Finca El Lifo, Extr | E-6 |
| Finca Fuentes, Extr | F-6 |
| Fresnedillas, Trva | G-2, G-3 |
| Frisino, Calle | B-3 |
| Fríburgo, Calle | B-1, C-1 |
| Fuente Anguila, Calle | C-3, D-1, D-2 |
| Fuente de Santa Águeda, Calle | G-4, G-5 |
| Fuente del Nuar, Calle | F-5, F-6 |
| Fuentes del Caño, Calle | G-4, G-5 |
| Gabriel Celaya, Calle | E-4, F-4 |
| Gerardo Diego, Calle | E-4, F-4 |
| Gerardo Lucas, Calle | C-1 |
| Gredos, Calle | D-1, D-2, E-2 |
| Gloria Fuertes, Calle | E-4 |
| Gorrión, Calle | F-4 |
| Gorronal, Calle | F-3 |
| Guindo, Calle | G-3, G-4 |
| Gustavo Adolfo Bécquer, Calle | G-3 |
| Hijoro, Calle | E-3, F-3 |
| Hinojalo, Cmno | H-4, H-5 |
| Huerta de Arriba, Avda | F-3, G-3, G-4 |
| Huerta de la Parida, Cmno | G-5 |
| Huerta, Cmno | G-1 |
| Humilladero, Calle | F-5, F-6 |
| Iglesia, Calle | F-4 |
| Iglesia, Plaza | F-4 |
| Iglesia, Trva | F-4 |
| Isaac Albéniz, Calle | G-2, H-2 |
| Jara, Calle | G-4 |
| Jardín, Calle | F-3 |
| Joaquín Sorolla, Calle | F-3 |
| Joaquín Sorolla, Plaza | F-3 |
| Joaquín Turina, Calle | G-2 |
| Jorge Manrique, Calle | E-4 |
| José Espinosada, Calle | G-3 |
| José Espinosada, Trva | G-3 |
| José Zorrilla, Calle | E-3 |
| Juan Carlos I, Avda | F-3, F-4 |
| Juan Miró, Plaza | E-1 |
| Juan Ramón Jiménez, Calle | G-3, G-4 |
| Juan Valera, Calle | E-3 |
| Laurel, Calle | B-2 |
| Lausana, Calle | C-1, D-1 |
| Legos, Calle | G-4 |
| Lemán, Calle | B-1, B-2 |
| Lucerna, Calle | B-1 |
| Lugano, Calle | C-1, D-1 |
| Luna, Calle | F-3 |
| Luna, Trva | F-3 |
| M-512 El Escorial, Ctra | E-1, F-1, F-2, G-2 |
| M-519 (Navas del Rey), Ctra | D-6, E-5, E-6, F-4, F-5 |
| M-537 (Valdemaqueda), Ctra | A-3, B-3, C-3, D-3, E-3 |
| M-537 (Navas del Rey), Ctra | D-3, E-3, E-4, F-4 |
| M-537 (Fresnedillas), Ctra | A-2, B-2, C-2, C-3, D-3, E-3, E-4, F-4 |
| Madre Regina, Calle | F-3, F-4 |
| Madre Regina, Trva | F-3 |
| Madrono, Calle | F-2, F-3, G-2 |
| Maestro Alonso, Calle | G-2, H-2 |
| Maestro Rodrigo, Calle | G-2, H-2 |
| Manuel de Falla, Calle | F-4, G-4 |
| Manzano, Calle | G-3, G-4 |
| Margaritas, Calle | F-3, F-4 |
| Margaritas, Trva | F-3 |
| María Zambrano, Calle | F-4 |
| Mariano José de Larra, Calle | E-4, F-4 |
| Marjales, Calle | F-4 |
| Mayoral, Calle | F-4 |
| Médico, Calle | G-4 |
| Membrillos, Calle | G-3, G-4 |
| Mesones, Calle | F-4, G-4 |
| Miguel de Unamuno, Calle | E-4, F-4 |
| Miguel Hernández, Plaza | F-4 |
| Mirador, Calle | C-1, C-2 |
| Monte Agudillo, Calle | D-2 |
| Moreaux, Calle | B-1, B-2, C-1 |
| Nevahonda, Calle | F-4, F-5 |
| Nieves, Calle | B-1 |
| Nogal, Calle | G-3 |
| Olivar, Calle | F-4 |
| Olmos, Calle | F-3, F-4 |
| Olmos, Calle | F-3, G-2, G-3 |
| Paloma, Calle | F-4 |
| Parque, Calle | F-5 |
| Paz, Calle | B-1 |
| Pedro Antonio de Alarcón, Calle | E-4 |
| Pedro de Salinas, Calle | G-4 |
| Pentesqui, Calle | A-1, B-1 |
| Peral, Calle | G-3, G-4 |
| Pertiz, Calle | F-3 |
| Picotín, Plaza | F-4 |
| Pilón, Calle | F-4 |
| Pinar, Calle | F-3, G-3 |
| Pino, Calle | G-4 |
| Pinos, Calle | B-1 |
| Pitosalla, Calle | G-3, F-2 |
| Pío Baroja, Calle | E-4 |
| Polux, Calle | G-5 |
| Pozo de las Nieves, Calle | G-4, G-5 |
| Pozo de las Nieves, Trva | G-4 |
| Prado de la Virgen, Calle | F-6 |
| Rafael Alberti, Calle | G-1 |
| Ramón del Valle Inclán, Calle | F-4 |
| Residencial Chavela, Urb | G-4 |
| Risco del Moragallo, Calle | G-4 |
| Roble, Calle | G-4 |
| Rosleyal, Calle | B-1, B-2, C-1 |
| Robledillo, Calle | G-1 |
| Robledo, Calle | G-2 |
| Rosa Chacel, Calle | C-1 |
| Rosalía de Castro, Calle | G-3 |
| Ruperto Chapí, Calle | G-2, H-2 |
| Sabinalejo, Senda | C-5, D-5, D-6, E-4, E-5 |
| Salgada, Calle | F-4 |
| Salgada, Plaza | F-4 |
| San Antonio de Padua, Paseo | F-4, G-4, H-3, H-4 |
| San Francisco, Calle | F-5 |
| San Pablo, Calle | F-5 |
| San Pedro, Calle | F-4, F-5 |
| San Sebastián, Cmno | F-5, G-5 |
| San Sebastián, Trva | G-5 |
| Santa María, Calle | F-4 |
| Santa Teresa de Jesús, Calle | F-5 |
| Santiago Apóstol, Calle | F-5 |
| Santo Tomás, Calle | F-4, F-5 |
| Saúces, Calle | F-2, F-3, G-2 |
| Tamarindo, Calle | F-2, F-3, G-2 |
| Templarios, Cmno | B-6, C-5, C-6 |
| Torreros, Calle | F-4, G-4 |
| Trasplatiaco, Calle | F-4 |
| Trasplatiaco, Plaza | F-4 |
| Umbrías, Calle | G-4 |
| Urogallo, Calle | F-4 |
| Valles, Avda | F-5 |
| Valsequillo, Calle | G-1, G-2, H-1 |
| Vía Láctea, Calle | G-5, G-6 |
| Vicente Aleixandre, Calle | E-4 |
| Virgen de Navahonda, Avda | F-4, F-5, G-5 |
| Zorzal, Calle | F-4 |
| Zorzaleo, Cmno | H-1 |
| Zurich (La Salada), Calle | C-1 |
| Zurich, Calle | C-1, F-1, F-2 |


## Leyenda
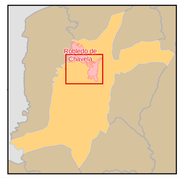
- Meco — perímetro y nombre de núcleo de población
- D1-002 — límite municipal; sección censal
- A-6, M-609 — autopistas y autovías; carreteras principales
- M-604, M-618 — carreteras secundarias; otras carreteras
- hospital; salud, ayuntamiento; boca de metro
- línea de ferrocarril; estación