Callejero municipal de Santa María de la Alameda

Comunidad de Madrid
Dirección General de Economía
CONSEJERÍA DE ECONOMÍA, HACIENDA Y EMPLEO

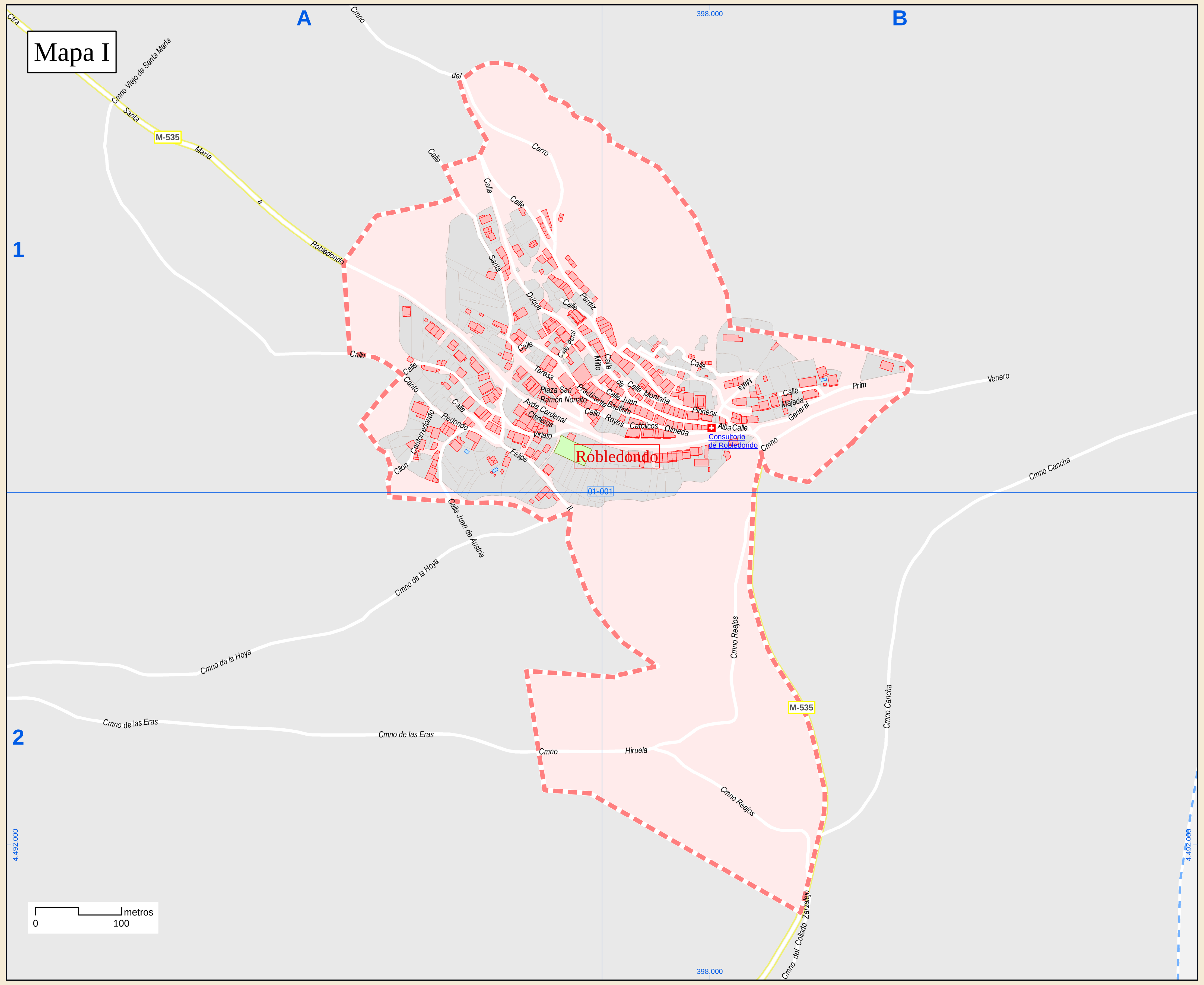

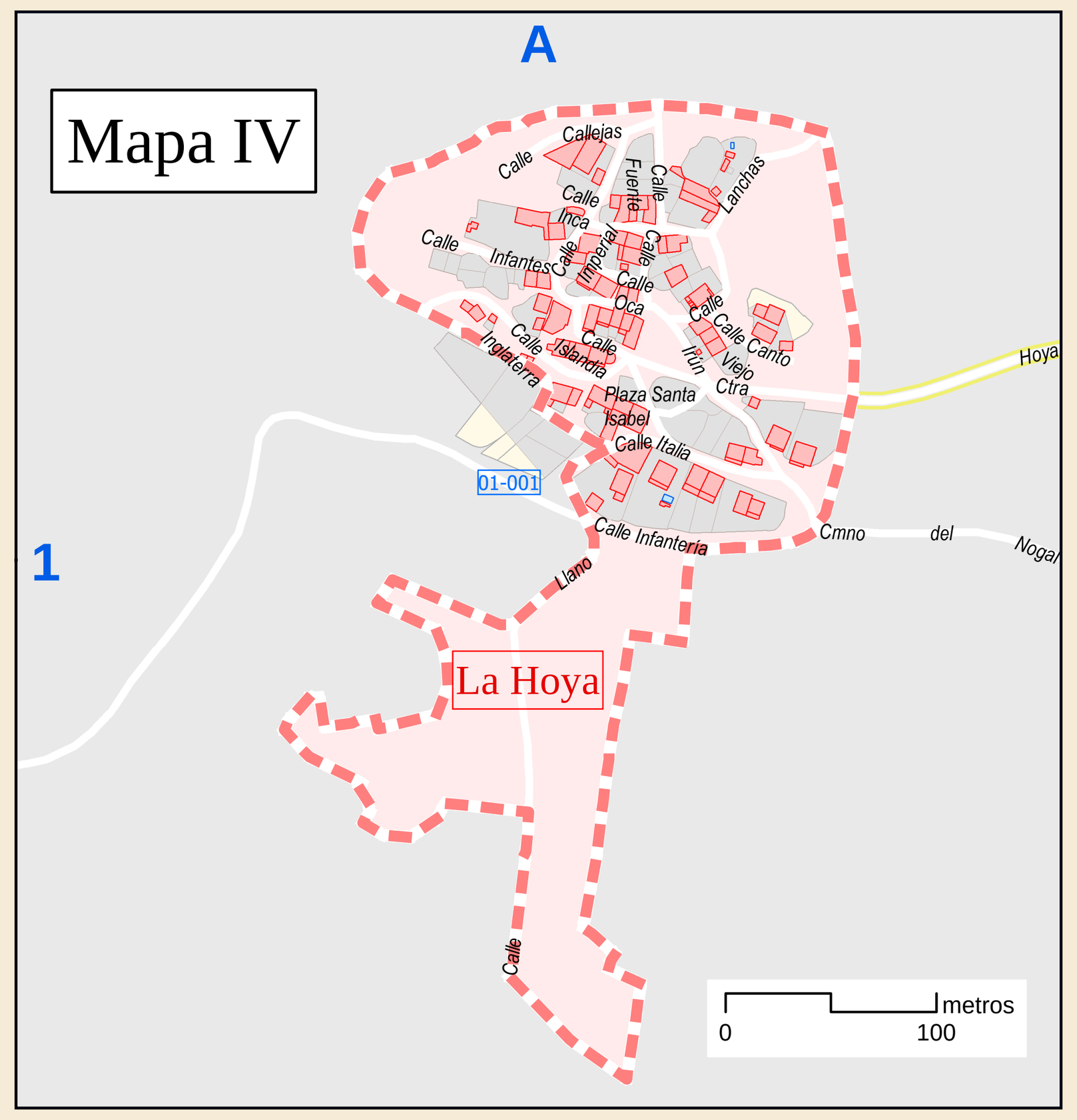

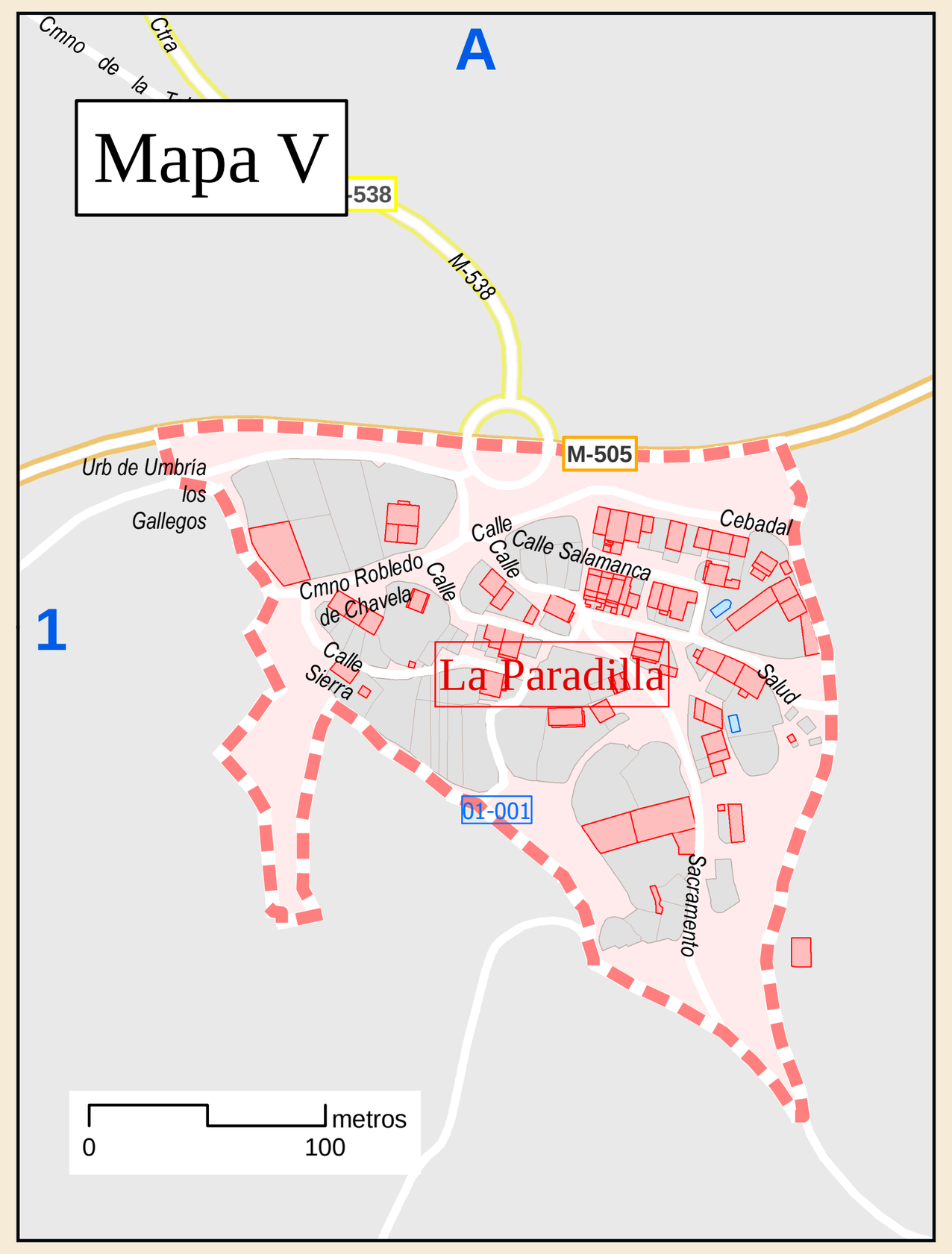

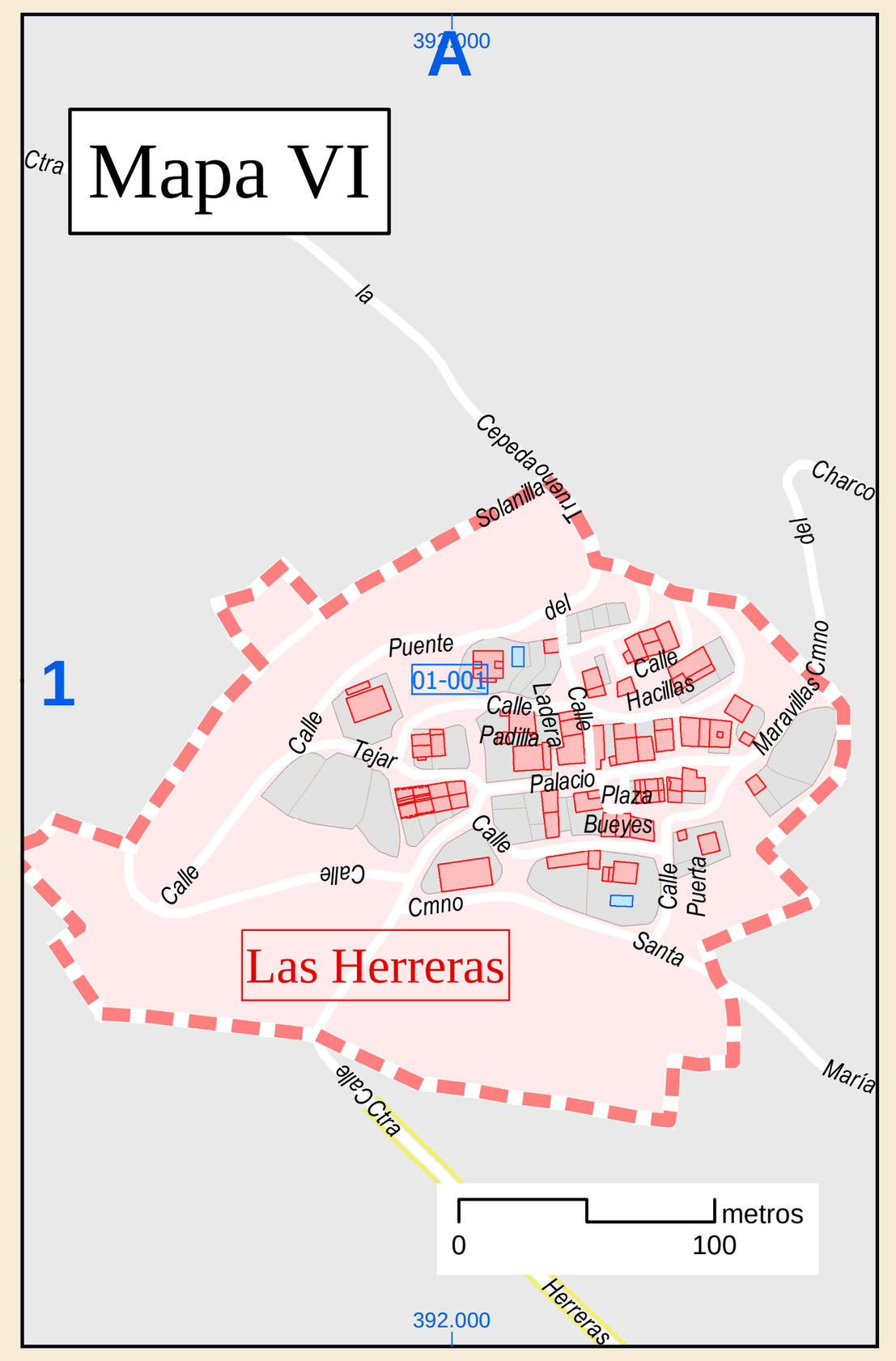

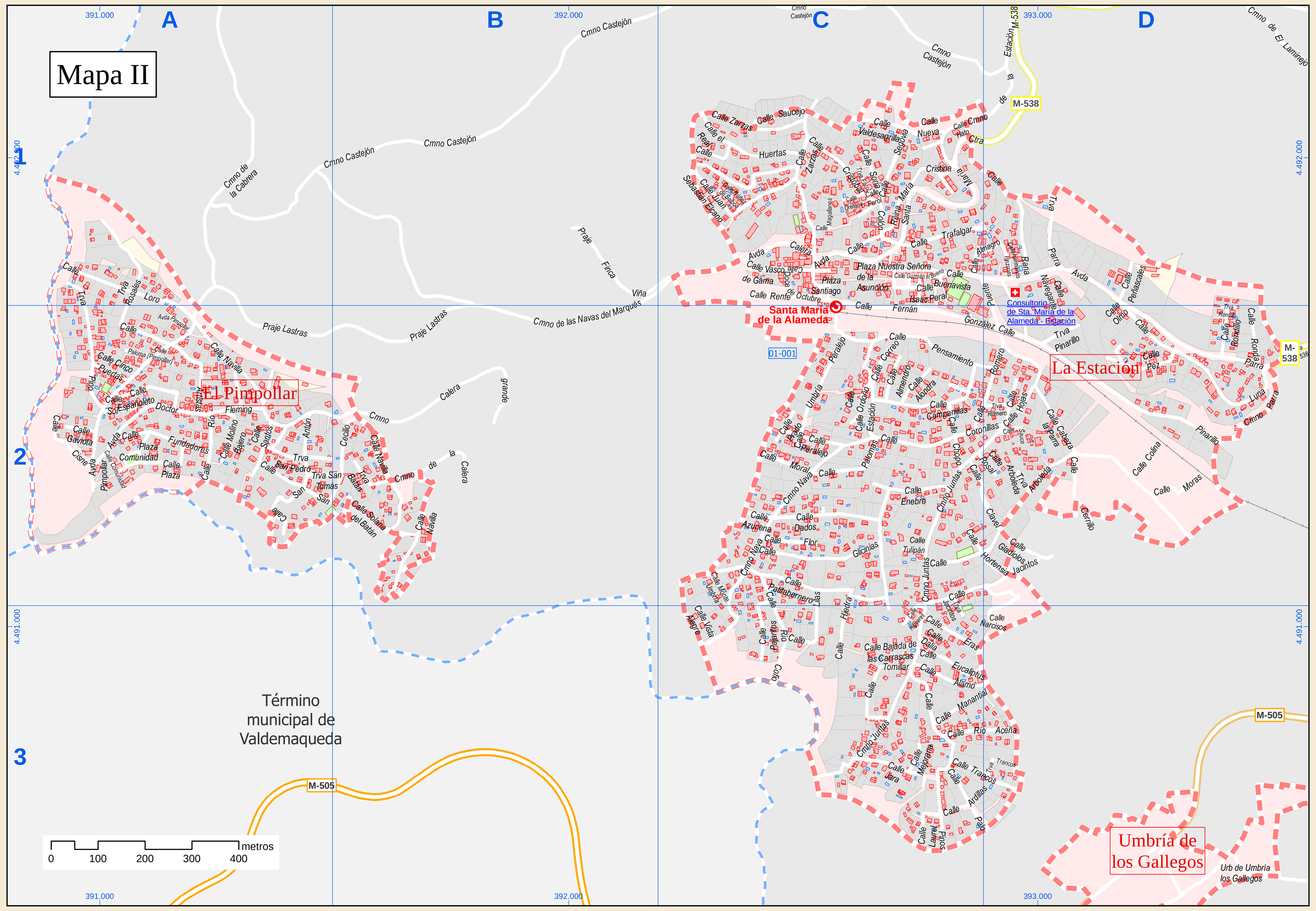

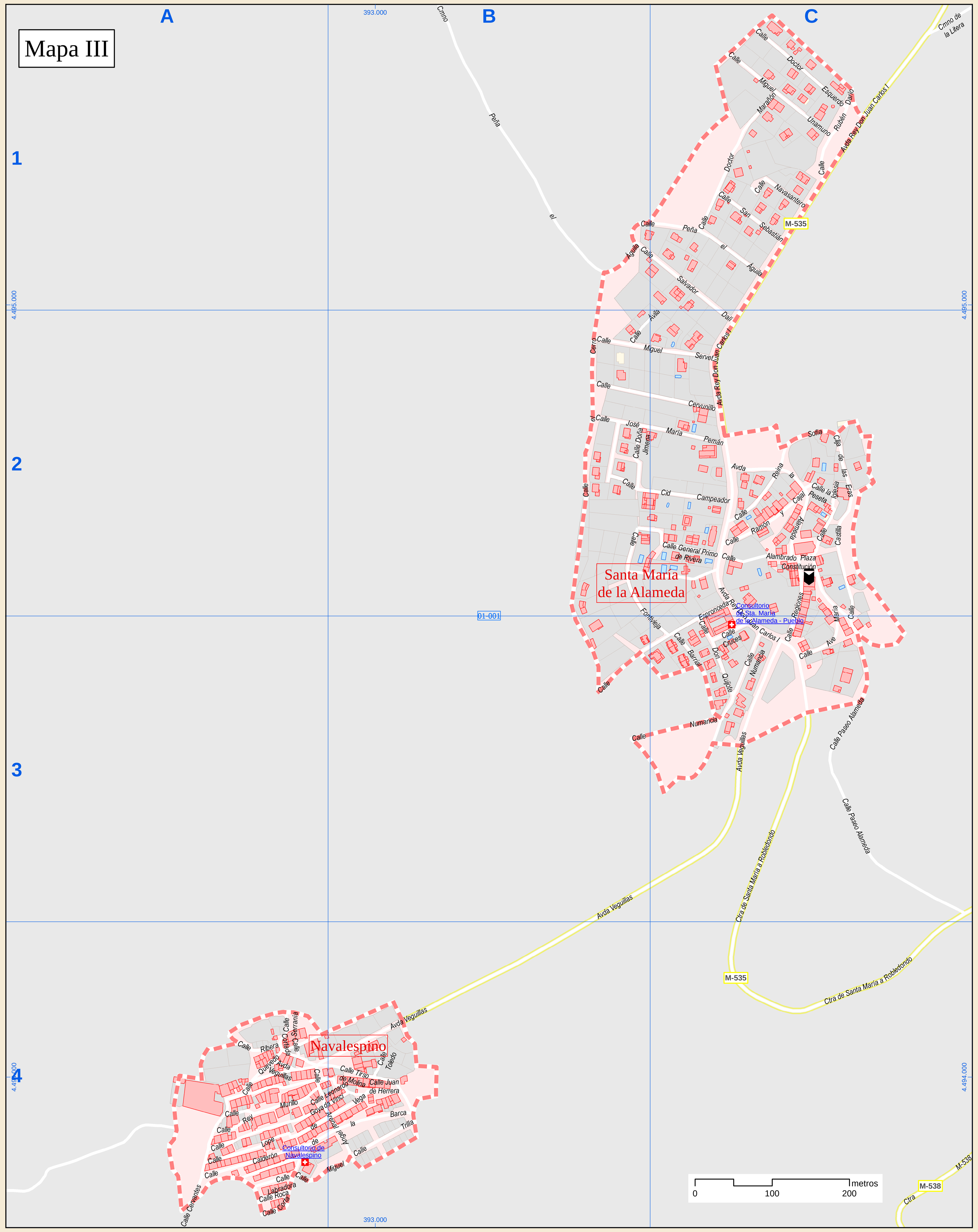

Índice de calles

Acceso a las Herreras, Ctra	VI	A-2, B-2
Alambrado, Calle	III	C-2, D-2
Alameda, Avda	III	C-2, D-2
Almagro, Calle	II	C-1, D-1
Almendro, Calle	II	C-2
Alondra, Calle	II	C-2
Arboleda, Calle	II	C-2, D-2
Arboleda, Trva	II	D-2
Ardillas, Calle	II	C-3, D-3
Arenal, Calle	III	B-4
Artistas, Calle	II	A-2
Ave María, Calle	III	D-2, D-3
Avila, Calle	III	C-2
Azucena, Calle	II	C-2
Bajada de las Carrascas, Calle	II	C-3
Barrial, Calle	III	C-3
Batán, Trva	II	B-2
Buenavista, Calle	II	C-1, D-1, D-2
Bueyes, Plaza	VI	B-2
Cabeza la Parra, Calle	II	D-2
Cabrera, Cmno	II	A-1
Calderón de la Barca, Calle	III	A-4, B-4
Calera grande, Cmno	II	B-2
Calera, Avda	II	C-1
Calera, Cmno	II	B-2
Callejas, Calle	IV	A-1, B-1
Campanillas, Calle	II	C-2
Cancha, Cmno	I	C-3, C-4, D-2, D-3
Canto Redondo, Calle	I	B-2
Canto Viejo, Calle	IV	B-1
Cantorredondo, Cllon	I	B-2
Cardenal Cisneros, Avda	I	B-2, C-2
Castejón, Cmno	II	A-1, B-1, C-1, D-1
Castilla, Calle	III	D-2, D-3
Cebadal, Calle	V	A-1, B-1
Cepeda (a La), Ctra	VI	A-1, B-1
Cerrillo, Calle	II	D-2
Cerro, Calle	III	C-2
Cerro, Cmno	I	B-1
Cervantes, Calle	III	A-4, B-4
Cervunillo, Calle	III	C-2
Charco, Cmno	VI	B-1
Chopo, Calle	II	C-2
Cid Campeador, Calle	III	C-2, D-2
Cinco Puertas, Calle	II	A-2
Cisne, Calle	II	A-2
Clavel, Calle	II	C-2, D-2
Colina, Calle	II	D-2
Collado Zarzalejo, Cmno	I	C-4
Comunidad, Calle	II	A-2
Comunidad, Plaza	II	A-2
Constitución, Plaza	III	D-2
Coronillas, Calle	II	C-2, D-2
Correo, Calle	II	C-2
Corta, Calle	III	B-4
Cortada, Calle	III	B-4
Cristóbal Colón, Calle	II	C-1
Cruces, Calle	III	C-3, D-3
Dados, Calle	II	C-2, C-3
Dalia, Calle	II	C-3
Doce de Octubre, Calle	II	C-1, C-2
Doctor Esquerdo, Calle	III	D-1
Doctor Fleming, Avda	II	A-2
Doctor Marañón, Calle	III	C-1, D-1
Don Pelayo, Calle	II	C-1, C-2
Don Quijote, Calle	III	C-3, D-3
Doña Jimena, Calle	III	C-2
Dr Gregorio Rábago, Calle	II	A-2
Duque de Alba, Calle	I	B-1, B-2, C-2
El Laminejo, Cmno	II	D-1
Enebro, Calle	II	C-2
Eras, Calle	II	C-3
Eras, Cllja	III	D-2
Eras, Cmno	I	A-3, B-3, B-4
Españoleto, Calle	II	A-2
Espronceda, Calle	III	C-2, C-3
Estación de Robledo a la, Cmno	V	B-1, B-2
Estación, Calle	II	C-2
Estación, Cmno	II	C-1, D-1
Eucaliptus, Calle	II	C-3, D-3
Farol, Calle	II	C-1
Farol, Trva	II	C-1
Felipe II, Calle	I	B-2, B-3
Fernán González, Calle	II	C-2, D-2
Finca Viña, Praje	II	B-1, C-1
Flor, Calle	II	C-2
Fontivieja, Calle	III	C-2, C-3
Fuente, Calle	IV	B-1
Fundadores, Calle	II	A-2
Fundadores, Trva	II	A-2
Gaviota, Calle	II	A-2
General Prim, Calle	I	C-2
General Primo de Rivera, Calle	III	C-2
Gladiolos, Calle	II	D-2
Glicinias, Calle	II	C-2
Goya, Calle	III	A-4, B-4
Guzmán El Bueno, Calle	II	C-1
Hacillas, Calle	VI	B-1
Hato, Calle	II	C-1
Hermanos Pinzones, Calle	II	D-1
Hiedra, Calle	II	C-2, C-3
Higueras, Calle	II	C-3
Hiruela, Cmno	I	B-4, C-4
Hojas, Calle	II	D-2
Hortensia, Calle	II	C-2, D-2
Hoya, Cmno	I	A-3, B-3
Hoya, Ctra	IV	B-1
Huertas, Calle	II	C-1
Iglesia, Calle	III	D-2
Imperial, Calle	IV	B-1
Inca, Calle	IV	B-1
Infantería, Calle	IV	B-1
Infantes, Calle	IV	A-1, B-1
Inglaterra, Calle	IV	A-1, B-1
Irún, Calle	IV	B-1
Isaac Peral, Calle	II	C-1
Islandia, Calle	IV	B-1
Italia, Calle	IV	A-1, B-1
Italia, Trva	IV	B-1
Jacintos, Calle	II	C-2, D-2
Jacintos, Trva	II	C-2, C-3
Jara, Calle	II	C-3
José María Pemán, Calle	III	C-2
Juan Bautista, Calle	I	B-2, C-2
Juan de Austria, Calle	I	B-2, B-3
Juan de Herrera, Calle	III	B-4
Juan Sebastián Elcano, Calle	II	C-1
Juntas, Cmno	II	C-2, C-3, D-2
Labradora, Calle	III	B-4
Ladera, Calle	VI	B-1, B-2
Lanchas, Calle	IV	B-1
Lastras, Praje	II	A-1, A-2, B-2
Laurel, Calle	II	C-3
Leonardo Da Vinci, Calle	III	B-4
Lilas, Calle	II	C-2, C-3
Litera, Cmno	III	D-1
Llano, Calle	IV	A-2, B-1, B-2
Lope de Vega, Calle	III	A-4, B-4
Loro, Calle	II	A-1, A-2
Luna, Calle	II	D-1, D-2

M-505 (De Las Rozas de Ma, Ctra	II	D-3
M-505 (De Las Rozas de Ma, Ctra	V	A-1, B-1
M-535 (Pto.Cruz Verde-Lim, Ctra	I	C-2, C-3, C-4
M-538, Ctra	II	C-1, D-1, D-2
M-538, Ctra	III	D-4
M-538, Ctra	V	A-1, B-1
Magallanes, Calle	II	C-1
Majada, Calle	I	C-2
Manantial, Calle	II	C-3, D-3
Maravillas, Calle	VI	B-1, B-2
Mata, Calle	I	C-2
Mejorana, Calle	II	C-3
Miguel Angel, Calle	III	A-4, B-4
Miguel Servet, Calle	III	C-2
Miguel Unamuno, Calle	III	C-1, D-1
Miño, Calle	I	C-2
Molino Bajero, Calle	II	A-2
Montaña, Calle	I	C-2
Monte Umbría, Calle	II	C-2
Moral, Calle	II	C-2
Moras, Calle	II	D-2
Murillo, Calle	III	A-4, B-4
Narcisos, Calle	II	D-2, D-3
Nava, Cmno	II	C-2, C-3
Navalespino a las Navas d, Cmno	III	A-4
Navas a San Lorenzo, Cmno	IV	A-1, B-1
Navas del Marqués a San L, Cmno	IV	A-1, A-2
Navas del Marqués, Cmno	II	A-1, B-1, B-2, C-1
Navasantero, Calle	III	D-1
Navegante, Calle	II	D-1, D-2
Navilla, Calle	II	A-2, B-2
Nogal, Cmno	IV	B-1
Ntra. Sra. de la Asunción, Plaza	II	C-1
Nueva, Calle	II	C-1
Numancia, Calle	III	C-3, D-3
Núñez de Balboa, Calle	II	C-1
Oca, Calle	IV	B-1
Olmo, Calle	II	D-2
Ordoño, Calle	II	C-2
Orellana, Calle	II	C-1
Padilla, Calle	VI	A-2, B-1, B-2
Pajaritos, Calle	II	C-2, C-3
Palacio, Calle	VI	A-2, B-2
Palo, Calle	II	C-3
Paloma (Pimpollar), Calle	II	A-2
Palomas, Calle	II	C-2
Parra, Avda	II	D-1, D-2
Parra, Cmno	II	D-2
Parra, Trva	II	D-1
Paseo Alameda, Calle	III	D-2, D-3
Patitabernero, Calle	II	C-2
Pensamiento, Calle	II	C-2, D-2
Peña el Aguila, Calle	III	C-1, D-1
Peña el Aguila, Cmno	III	B-1, C-1
Peñascales, Calle	II	D-1
Peral, Calle	I	B-2
Peralejo, Calle	II	C-2
Perdiz, Calle	I	B-1, B-2
Peseta, Calle	III	D-2
Pez, Calle	II	D-2
Pimpollar, Avda	II	A-2
Pinarillo, Calle	II	D-2
Pinarillo, Trva	II	D-2
Pino, Trva	II	A-1, A-2
Pinos, Calle	II	C-3
Pirineos, Calle	I	B-2, C-2
Pizarro, Calle	II	C-1
Plaza, Calle	II	A-2
Practicante Olmeda, Calle	I	B-2, C-2
Prado, Calle	II	C-2
Puente del Trueno, Calle	VI	A-1, A-2, B-1
Puente, Calle	II	C-1, D-1, D-2
Puerta, Calle	VI	B-2
Quevedo, Calle	III	A-4, B-4
Ramón y Cajal, Calle	III	C-2, D-2
Rana, Calle	II	D-1
Reajos, Cmno	I	C-3, C-4
Real, Calle	II	C-1
Regiones, Calle	III	D-2, D-3
Reina María Cristina, Calle	II	C-1
Reina María Cristina, Trva	II	C-1
Reina Sofía, Calle	III	C-2, D-2
Renfe, Calle	II	C-1
Rey Don Juan Carlos I, Avda	III	C-2, D-1, D-2, D-3
Rey, Calle	III	A-4, B-4
Reyes Católicos, Calle	I	B-2, C-2
Ribera, Calle	III	A-4, B-4
Río Aceña, Calle	II	C-3, D-3
Río Cofio, Calle	II	C-2, C-3
Río, Calle	II	A-2
Robledo a la Peraldilla, Cmno	V	A-2, B-2
Robledo de Chavela, Cmno	V	A-1
Roca, Calle	III	B-4
Romero, Calle	II	C-2, D-2
Romero, Trva	II	C-2, D-2
Ronda, Calle	II	D-2
Rondillo, Calle	II	D-2
Rondillo, Trva	II	D-2
Rosal, Calle	II	C-2, D-2
Rosales, Trva	II	A-1, A-2
Rubén Darío, Calle	III	D-1
Sacramento, Calle	V	A-1, B-1, B-2
Salamanca, Calle	V	B-1, B-2
Salud, Calle	V	A-1, B-1, B-2
Salvador Dalí, Calle	III	C-1, C-2, D-2
San Antón, Calle	II	A-2
San Cecilio, Calle	II	A-2, B-2
San Pedro, Trva	II	A-2, B-2
San Ramón Nonato, Plaza	I	B-2
San Sebastián, Calle	III	C-1, D-1
San Tomás, Trva	II	A-2, B-2
Santa Isabel, Plaza	IV	B-1
Santa María a Robledondo, Ctra	I	A-1, B-1, B-2
Santa María a Robledondo, Ctra	III	C-4, D-3, D-4
Santa María, Avda	II	C-1
Santa María, Cmno	VI	A-2, B-2
Santa Teresa, Calle	I	B-1, B-2
Santiago, Calle	II	C-1
Santiago, Plaza	II	C-1
Santos, Calle	II	A-2
Sauce, Calle	II	D-2
Saucejo, Calle	II	C-1
Segovia, Calle	II	C-1
Serranía, Calle	III	B-4
Sierra, Calle	V	A-1, A-2, B-2
Sol, Calle	II	A-2
Solana del Batán, Calle	II	B-2
Solanilla, Calle	VI	A-1, A-2, B-1
Soria, Calle	II	C-1
Tabasca, Cmno	V	A-1
Tejar, Calle	VI	A-2, B-2
Tirso de Molina, Calle	III	B-4
Toledo, Calle	III	B-4
Tomillar, Calle	II	C-3
Trafalgar, Calle	II	C-1, D-1
Trancos, Calle	II	C-3, D-3
Trancos, Trva	II	D-3
Trilla, Calle	III	B-4
Tulipán, Calle	II	C-2
Umbría los Gallegos, Urb	II	D-3
Umbría los Gallegos, Urb	V	A-1
Umbría Peralejo, Calle	II	C-2
Valdelayegua, Cmno	II	D-1
Valdesagrilla, Calle	II	C-1
Vasco de Gama, Calle	II	C-1
Veguillas, Avda	III	B-4, C-3, C-4, D-3
Venero, Cmno	I	C-2, D-2
Ventolera (Finca Cruce), Ctra	V	A-1, B-1
Viejo de Santa María, Cmno	I	A-1, A-2, B-2
Viñato, Calle	I	B-2
Vista Alegre, Calle	II	C-3
Zarzas, Calle	II	C-1

Leyenda

Meco — perímetro y nombre de núcleo de población
01-002 — límite municipal; sección censal
A-6, M-608 — autopistas y autovías; carreteras principales
M-604, M-618 — carreteras secundarias; otras carreteras
hospital; salud, ayuntamiento; boca de metro
línea de ferrocarril; estación

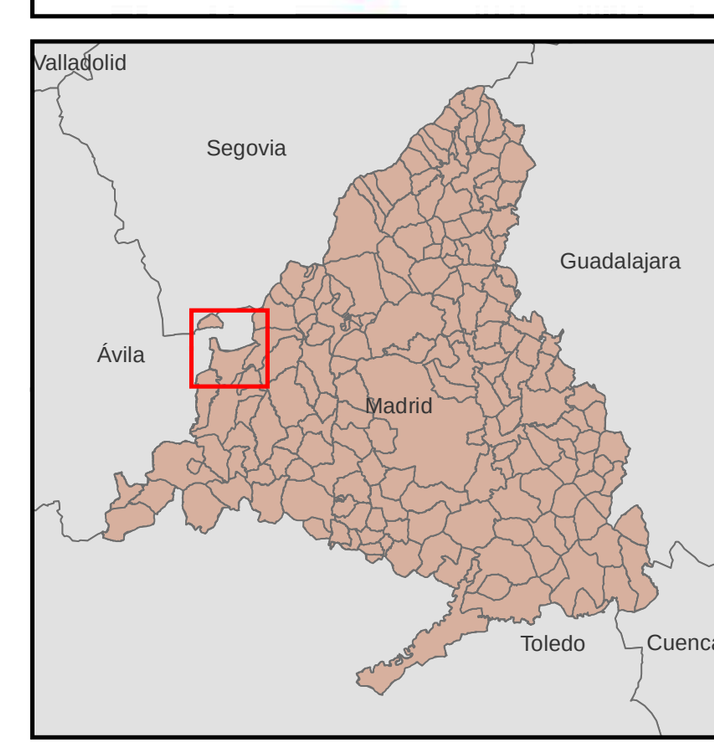

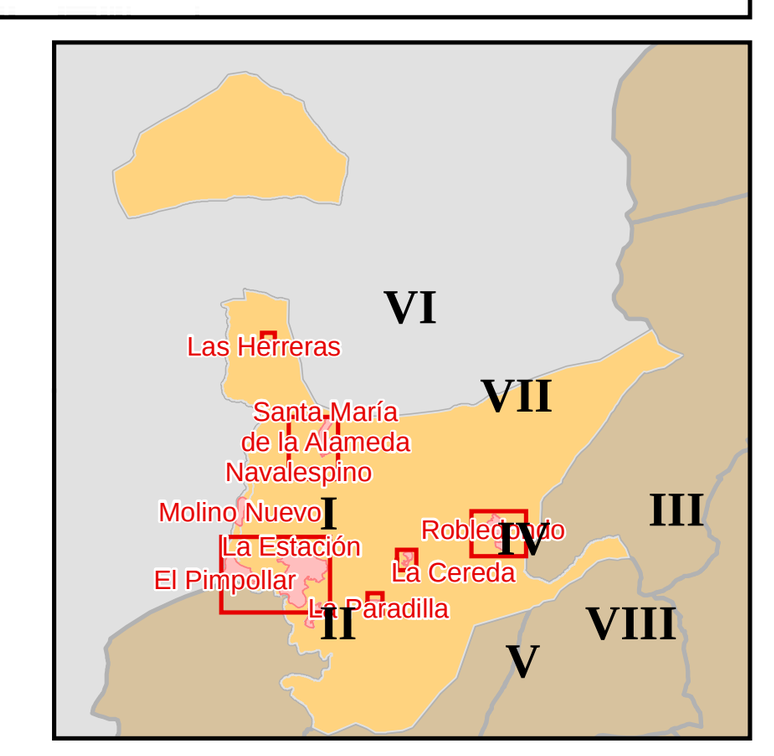

Fecha de referencia: 31 de diciembre de 2024