Callejero municipal de Valdemoro (1 de 3)

Comunidad de Madrid
Dirección General de Economía
CONSEJERÍA DE ECONOMÍA, HACIENDA Y EMPLEO

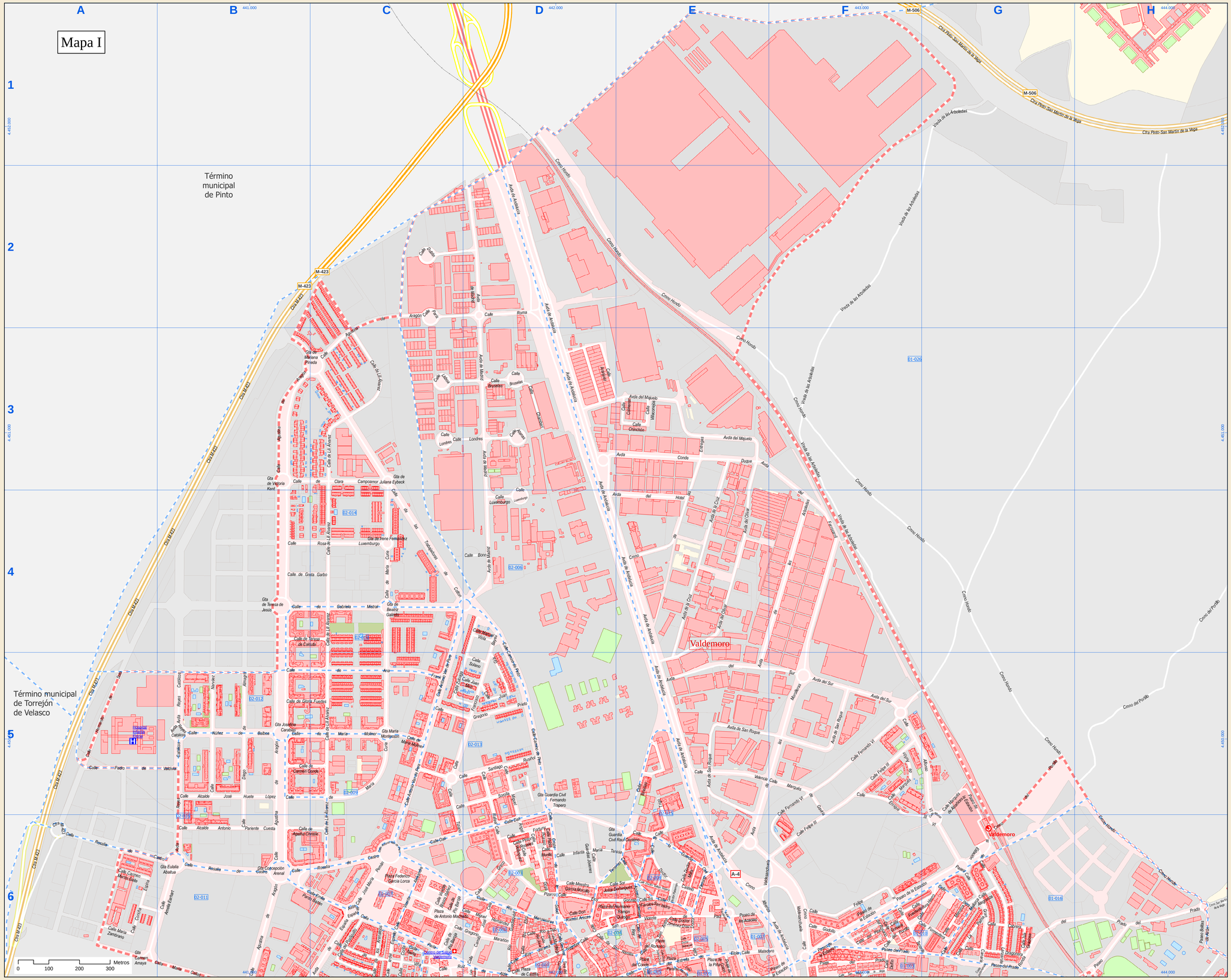

Índice de calles

Alcázar, Paseo	E-6
Aguilha Dinisde, Calle	B-6, C-6
Aguilarina de Aragón, Calle	B-3, B-4, B-5, B-6, D-2, C-3
Alarcón, Calle	E-6
Albeniza, Calle	E-6, F-6
Alcalde Antonio Parrente, Calle	B-6
Alcalde José Huete López, Calle	B-5
Alegranza, Calle	G-6
Millán Vi, Calle	F-5, G-5, G-6
Amelia Earhart, Calle	A-6, B-6
Ana Frank, Calle	B-5, C-5
Andalucía, Avda	D-1, D-2, D-3, D-4, E-4, E-5, E-6, F-6
Antonio Machado, Plaza	C-6
Antonio Van de Pere, Calle	C-4, C-5, C-6, D-4
Apóstol Santiago, Calle	E-6
Aranjuez, Calle	D-3, E-3
Arboledas, Avda	E-4, E-5, F-4
Arboledas, Vreda	F-2, F-3, F-4, G-1, G-2
Arenalejos, Calle	C-6
Arquitectos, Calle	D-6
Alimas, Calle	D-3
Beatriz Galindo, Glta	C-4
Bolillas de Asfón, Paseo	H-6
Bonn, Calle	D-4
Bruselas, Calle	D-3
Cabrera, Calle	G-6
Caceres, Calle	F-6
Camponeras, Calle	D-6
Camilo José Cela, Calle	D-6
Camino de Pinto, Calle	D-4, D-5
Carmen Amaya, Glta	A-6
Carmen Conde, Calle	B-5, C-5
Carmen Martín Gaite, Calle	A-6
Carpintería, Calle	D-6
Castilla, Plaza	D-6
Chamberí, Calle	D-3
Chinchón, Calle	E-3
Clara Campoamor, Calle	B-3, C-3
Colegio, Calle	E-6
Colmenar, Calle	F-3
Colón, Plaza	E-6
Concepción Arenal, Glta	B-6
Concha Espina, Calle	A-6
Conde Duque, Avda	D-3, E-3
Conde, Plaza	E-6
Cortejo, Triu	D-6
Corita, Calle	C-6
Cruce de la Salud, Calle	D-5, D-6
Cruz, Avda	E-3, E-4, E-5
Dali, Calle	C-6, D-5, D-6
Delfín, Calle	F-6
Diego de Almagro, Calle	B-5, B-6
Doctor Ramayuel, Calle	E-6
Doctor Cardelo, Calle	E-6
Doctor Fleming, Calle	E-6
Doctor Jiménez Díaz, Calle	E-6
Doctor Mata, Calle	E-6
Doctor Palomino, Calle	E-6
Doctor Severo Ochoa, Calle	E-6
Doctor Vargas Ribera, Calle	E-6
Don Ramón Areces, Calle	D-6
Dragonera, Calle	G-6
Dublín, Calle	C-2, D-2
El Espartal, Finca	H-6
Elby Gonzalo, Calle	D-6, E-6
Emilia Pardo Bazán, Calle	B-6, C-6
Enrique III, Calle	F-5, F-6, G-6
Errekigaitz, Cmno	E-3, E-4
Escultores, Calle	C-6
España, Avda	C-6
Espinillo, Calle	C-6
Estación, Paseo	E-6, F-6, G-5, G-6
Estrella de Elche, Calle	E-6
Eulalia Abaitua, Glta	B-6
Faroles, Calle	E-6
Federico García Lorca, Plaza	C-6
Felipe II, Calle	F-6
Felipe III, Calle	E-6, F-5, F-6
Fernando VI, Calle	F-5, F-6
Ferrocarril, Avda	E-3, F-3, F-4
Formentera, Calle	F-6, G-6
Fortuny, Calle	D-6
Francisco Bayeu, Calle	C-5, D-4, D-5
Fuenlabrina, Calle	F-5, G-6
Gabriela Mistral, Calle	B-4, C-4, D-4
General Martínez, Calle	D-6
Gloria Fuertes, Calle	B-5, C-5
Godoño, Calle	F-6
Gomera, Calle	F-6
Goya, Calle	D-5
Gózquez (Cta Pinto San. Cmno	F-5, G-3, G-4, G-5, H-1, H-2, H-3
Gran Canaria, Calle	G-6
Greco, Calle	D-6
Gregorio Marañón, Calle	C-6, D-6
Gregorio Prieto, Calle	C-5, D-5
Greta Garbo, Calle	B-4, C-4
Guardia Civil Fernando Tr. Glta	D-5
Guardia Civil Raúl Cantero, Glta	E-6
Guardia Civil, Calle	D-5, D-6, E-6
Guardias Jóvenes, Calle	D-5
Herencia, Calle	D-6
Hermano Ramón Quiroga, Plaza	D-6
Hermanos de Isidro, Calle	A-5
Hierro, Calle	F-6, G-6
Hondo, Cmno	D-1, D-2, E-2, E-3, F-3, F-4, G-4, G-5
Hotel, Avda	D-4, E-4
Inca, Calle	D-6
Infanta María Teresa, Calle	D-6, E-6
Irene Fernández, Glta	C-4
Isla Tabiocina, Calle	D-6
Juan Midó, Calle	C-5, D-5
Josué María Permán, Calle	C-6
Josefina Carabias, Glta	B-5
Juan Ibis, Calle	D-5
Juliana Eybeck, Glta	C-3
La Palma, Calle	G-6
Lanzarote, Calle	D-6
Lil Alvarez, Calle	C-3, C-4, C-5, C-6
Lisboa, Calle	C-3, D-3
Londres, Calle	C-3, D-3
Luxemburgo, Calle	D-3, D-4
M-423, Ctra	A-4, A-5, A-6, B-2, B-3, B-4, C-2
Madrid, Avda	D-2, D-3, D-4
Maestro García Morcillo, Calle	D-6
Majaelo, Avda	D-3, E-3
Mallorca, Calle	D-6
Manuel Viola, Calle	D-4
María Callas, Calle	A-6, B-6
María Curie, Calle	B-5, C-3, C-4, C-5
María Molíner, Calle	B-5, C-5
María Montessori, Glta	C-5
María Zambrano, Calle	A-6
Mariana Pineda, Glta	B-3, C-3
Marqués de Alcañices, Calle	D-5
Marqués de Aulón, Calle	F-5
Marqués de Valerio, Calle	E-5, F-5, F-6
Matadero, Calle	E-6, F-6
Menorca, Calle	C-6
Miguel Angel, Calle	D-5, D-6
Miguel Hernández, Calle	C-6, D-6
Morcillenas, Avda	E-5, E-6, F-4, F-5
Murillo, Calle	D-6
Nevadez, Calle	B-5
Negritas, Calle	D-6
Núñez de Balboa, Calle	B-5
Olivar, Avda	E-3, E-4, E-5
Pablo Picasso, Calle	D-6
Paraíso, Plaza	E-6
Parla, Calle	C-2, D-2
Parla, Calle	C-6, D-6
Pedro de Valdivia, Calle	A-5, B-5
Peralejo, Calle	C-6
Pilar, Calle	F-6
Pintor Rosales, Calle	D-6
Pintores, Calle	D-6
Pinto-San Martín de la V. Ctra	F-1, G-1, H-1
Pirla, Plaza	E-6
Pío Baroja, Calle	C-6, D-6
Pozalo, Calle	D-5
Pozillo, Calle	F-6
Pozillo, Cmno	G-5, G-6, H-4, H-5
Prostiguillo, Calle	D-6
Prado, Paseo	F-6, G-6, H-6
Prado, Playa	F-6
Prado, Rondo	G-6, H-6
Rafael, Calle	D-5, D-6
Rey, Cdon	E-6
Reyes Católicos, Avda	B-5, B-6
Río Ebro, Calle	D-6
Río Guadalquivir, Calle	D-6
Río Henares, Calle	D-6
Río Jarama, Calle	D-6
Río Júcar, Calle	D-6
Río Manzanares, Calle	C-6, D-6
Río Tajo, Calle	D-6
Roma, Calle	D-2
Romano, Plaza	E-6
Rosa Luxemburgo, Calle	B-4, C-4
Rosalía de Castro, Calle	A-6, B-6, C-6
Rosario, Calle	F-6
Ruiz de Alda, Calle	D-5, D-6
San Antón, Calle	E-6
San Isidro, Calle	E-6
San Martín de la Vega, Calle	F-6
San Martín de la Vega, Cmno	F-6
San Nicolás, Calle	D-6, E-6
San Roque, Avda	E-5, E-6, F-5
San Vicente de Paúl, Calle	D-6, E-6
Santiago Rusiñol, Calle	C-5, D-5
Solano, Calle	D-5
Sor Juana Domínguez, Calle	D-6, E-6
Sorolla, Calle	C-5, D-5
Sur, Avda	E-5, F-5
Tajo, Calle	C-6
Tamarita, Calle	D-6, E-5, E-6
Tarantilla, Calle	F-6, G-6
Teresa de Calcuta, Calle	B-4, C-4
Teresa de Jesús, Glta	B-4
Tizaro, Calle	C-5, C-6
Trabajadores de Grifton, Calle	B-3, C-3, C-4, D-4
Trigo, Calle	E-5, E-6
Vacas, Calle	E-6
Valdesmenalá, Glta	G-6
Valdesanchuela, Cmno	E-6, F-6
Valencia, Calle	E-5
Velázquez, Calle	D-6
Vicente Aleixandre, Calle	C-6
Vicente Blasco Ibáñez, Calle	C-6
Victoria Kent, Glta	B-3
Villaconejos, Calle	E-3
Vitia, Calle	C-6
Zubaga, Calle	C-5, D-4, D-5

Leyenda

- Meco — perímetro y nombre de núcleo de población
- D1-002 — límite municipal; sección censal
- A-5, M-608 — autopistas y autovías; carreteras principales
- M-604, M-618 — carreteras secundarias; otras carreteras
- hospital; salud, ayuntamiento; boca de metro
- línea de ferrocarril; estación

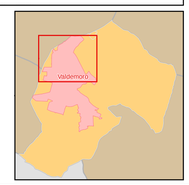

Callejero municipal de Valdemoro (2 de 3)

Comunidad de Madrid
Dirección General de Economía
CONSEJERÍA DE ECONOMÍA, HACIENDA Y EMPLEO

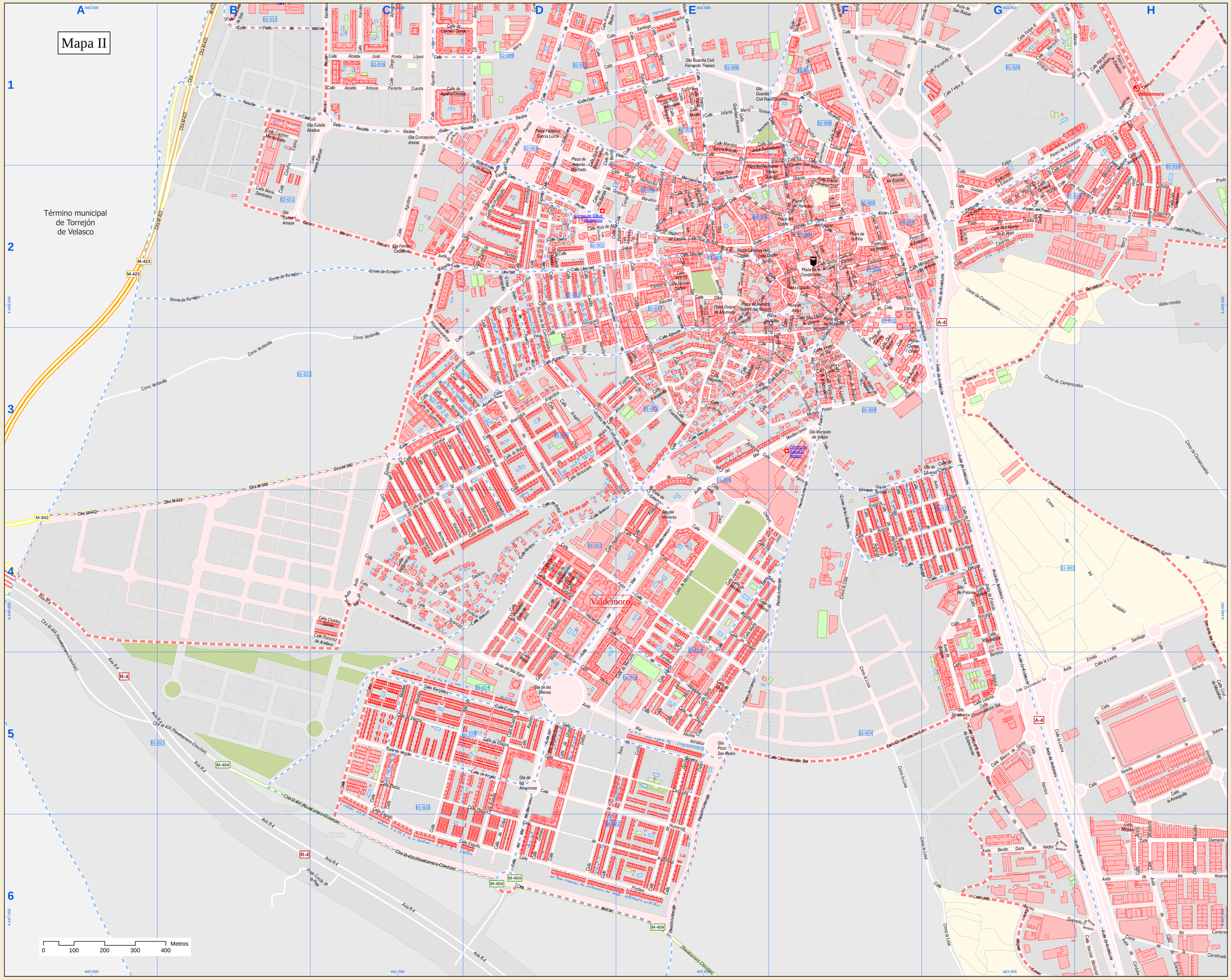

Índice de calles

Alcalde, Paseo	F-2
Alcalde, Calle	F-2
Alfonsa, Calle	F-2
Agata Ocampo, Calle	C-1 D1
Aguila, Calle	C-1 D1
Aguilera de Aragón, Calle	C-1 D1 E-2 E-3
Alamillo, Calle	F-2
Alberca, Calle	F-2
Alcalde Antonio Prieto, Calle	G-2
Alcalde Francisco Ortega, Calle	C-1 C-2
Alcalde José Nuevo López, Calle	F-2
Alegranza, Calle	H-1
Alemania, Calle	F-4
Alfonso VI, Calle	H-1 H-2
Alfonso XII, Calle	H-1 H-2
Almaden, Calle	F-2
Amelia Earhart, Calle	B-2 C-1 D-2
Andalucía, Avda	F-1 F-2 F-3 G-2 G-3 G-4 G-5 G-6
Antonio Machado, Plaza	B-1 D-2
Antonio Van De Pole, Calle	B-1 C-1
Arbol de Tejo, Calle	C-1 E-1
Arcadio, Calle	C-1 E-1
Arcadio Santiago, Calle	C-1 E-2
Arenas, Calle	G-3
Arpides, Calle	B-2
Angelo, Calle	D-2
Arquitecto, Calle	D-2 D-3
Arrabaqui, Calle	D-2
Arrieros, Calle	D-2 E-2
Arroyo, Calle	D-2
Artemisa, Calle	D-2
Artículo, Calle	D-2
Artículo, Plaza	D-2
Asturias, Calle	C-2
Atocha, Calle	D-2
Atocha, Plaza	D-2
Atocha Santiago, Calle	D-2
Avenida, Calle	D-2
Avenidas, Calle	D-2 E-2
Avila, Calle	D-2
Azucena, Calle	D-2
Azucenas, Calle	D-2
Azucenas, Plaza	D-2
Baco, Calle	D-2 E-2 F-2
Bailén, Calle	D-2 D-3
Baja de Gamonoteda, Cmno	D-2
Balboa, Calle	D-2 D-3
Benito, Calle	D-2
Benito Daza de Valdés, Avda	G-6
Berenguela, Calle	D-2
Bolera, Calle	D-2 D-3
Bosco, Calle	D-3
Brasil, Calle	D-3 D-4
Breton de los Herreros, Calle	F-2
Cabeza, Calle	A-2
Cabezuela, Calle	A-2
Cambronera, Calle	C-2
Camilo José Cela, Calle	C-1 E-2
Camino de Pinto, Calle	C-2
Campo Olivar, Plaza	F-2
Canal de Castilla, Plaza	F-2
Cantaria, Calle	D-2
Carretera, Avda	H-6
Carmen Amaya, Glta	B-2
Carmen Conde, Calle	C-1 D-1
Carmen Martín Gaite, Calle	B-1
Carmen, Calle	F-2
Carretera, Calle	H-6
Carthama, Cmno	H-6
Carros, Cmno	C-1 G-6 H-4 H-5
Castilla, Calle	D-2 E-2
Castilla La Mancha, Calle	D-2 D-3
Castillo, Calle	D-2
Castilla, Plaza	D-2
Cebro, Calle	D-2
Cervantes, Calle	F-2 F-3
Ceuta y Melilla, Calle	D-3
Charles Darwin, Calle	D-3
Chopera, Calle	E-2 F-2 G-3
Cid, Calle	D-3
Ciudad, Calle	D-2 D-3
Cloelia, Calle	D-3 E-4
Cementerio, Cmno	D-2 D-3 H-3 H-4
Circunvalación Sur, Calle	B-5 F-6 G-5
Cisne, Calle	D-3
Ciudadela, Calle	D-3 D-3
Cobo, Plaza	F-2
Comunidad de Baleares, Calle	F-2
Comunidad de Canarias, Calle	F-2
Comunidad de Castilla-La Mancha	D-2 E-2 E-3
Comunidad de Galicia, Calle	D-2
Comunidad de Navarra, Calle	D-2
Comunidades, Rotda	D-2 D-3 E-3 E-4
Concepción Arenal, Glta	G-2
Concha Espina, Calle	E-1 E-2
Conde de la Playa, Plaza	E-6 G-6
Constitución, Calle	F-2
Constitución, Plaza	F-2
Cordero, Trva	F-2
Corbita, Avda	H-6
Corfu, Calle	D-3 E-3 E-4
Cortes, Calle	D-2
Creta, Calle	D-3 E-3
Cristo de la Salud, Calle	C-1 E-2
Cruces, Calle	D-3 E-3
Cruz de Mozoñas, Calle	G-2
Cuba, Calle	D-3 D-3
Cuba, Plaza	D-3
Cuf, Calle	D-1 E-1
Cuidad, Calle	D-3
Cuidad, Calle	D-3 D-4
Descubridores de Ambéis, Plaza	F-2
Damiatte, Calle	H-6
Dante, Calle	D-3
Deleg. de Amigos, Calle	D-3
Diplomacia, Cmno	G-3
Doctor Barraquer, Calle	F-2
Doctor Benito, Calle	E-2 F-2
Doctor Cabello, Calle	F-2
Doctor Cajal, Calle	E-2 F-2
Doctor Jiménez Díaz, Calle	F-2
Doctor Lucas, Calle	F-2
Doctor Mata, Calle	F-1
Doctor Palomo, Calle	F-2
Doctor Severo Ochoa, Calle	F-2
Don Antonio Arcos, Calle	E-2
Don Benito Arcos, Calle	E-2
Dragones, Calle	G-2
Duque de Alburquerque, Plaza	F-2
Duque de Lerma, Calle	F-2 F-3
Duquesa, Calle	F-2
Ecuador, Calle	D-3 D-3
Edipo, Calle	D-3
El Batallón, Calle	C-1 D-1 D-4
Electra, Calle	C-1 D-3
Elvira Gonzalez, Calle	C-1 F-1
Emilio Ramos de Larrea, Calle	D-3
Emilia Pardo Bazán, Calle	C-1 D-1 D-2
Enrique III, Calle	C-1 H-1
Enrik, Calle	D-4
Eras de la Cruz, Calle	D-2
Escritor Miguel Delibes, Avda	G-3 H-1 H-5
Esla, Calle	D-3
Escultores, Calle	D-2
Estimadura, Calle	F-4 G-4
Estonia, Calle	D-3
Europa, Avda	C-2 C-3 C-4 D-1 D-2
Europa, Plaza	C-2
Eusebio, Calle	D-2
Fausto, Calle	C-1 C-6 D-6
Fraternidad, Calle	D-3
Galicia, Plaza	C-1 D-1 D-2 H-1
Galicia, Calle	D-3
Galileo, Calle	D-3
Galileo, Plaza	D-3
Galileo Galilei, Calle	D-3
Gallo, Calle	D-3
Gallo, Plaza	D-3
Gamonoteda, Calle	D-3
Gamonoteda, Plaza	D-3
Ganado, Calle	D-3
Gaviotas, Calle	D-3
Gaviotas, Plaza	D-3
Gerardo Diego, Calle	D-3
Germania, Calle	D-3
Gerona, Calle	D-3
Gerona, Plaza	D-3
Gitanos, Calle	D-3
Gitanos, Plaza	D-3
Gonzalo Bueno, Calle	D-3
Gonzalo Ortiz, Calle	D-3
Gran Canaria, Calle	D-3
Granada, Calle	H-6
Grecia, Calle	D-3
Grecia, Calle	D-3
Greco, Calle	D-3
Gregorio Marañón, Calle	D-3 E-2
GRIFO, Calle	E-3
Guardia Civil Fernando Ti. Glta	D-2
Guardia Civil Raúl Cardero, Glta	D-2
Guardia Civil, Calle	C-1 F-1
Guardia Jovenes, Calle	D-2
Guatemala, Calle	D-3
Haití, Calle	D-4
Hernando, Calle	D-4
Herodoto, Calle	D-4 E-4
Herencia, Calle	C-2 E-3
Hermanos Ramón Gallega, Plaza	E-2
Hernán Cortés, Calle	E-2
Hernando de Magallanes, Calle	E-2
Hospedería, Calle	D-2
Hierro, Calle	G-2 H-1 H-2
Hispanoamérica, Avda	C-1 D-3 D-3
Holanda, Calle	D-4
Homero, Calle	D-4 E-4 E-6
Honduras, Calle	D-4
Horacio, Calle	D-1 D-4
Hotelera, Paseo	F-2
Hungría, Calle	F-4
Ibiza, Calle	H-1 H-2
Ignacio, Calle	D-4 D-4 E-3 E-4 F-3
Infanta María Teresa, Calle	E-1 F-1
Infantes, Calle	D-4 D-4
Inglaterra, Calle	F-4
Irlandeses, Calle	F-2
Iris, Calle	E-4 F-4
Irlanda, Calle	G-4
Isla Cabrera, Calle	F-2
Isla Bermudas, Calle	G-3 G-4
Italia, Calle	D-3 D-4 E-5
Jaén, Calle	F-3 F-4 G-4
Jamaica, Calle	G-3
Japón, Calle	D-5 D-5
Jardín de Pompeyo, Calle	D-5 D-6
Jerónimo Palacio	E-4 E-5 E-6 F-4
Jorge, Calle	E-6 E-5 F-4
Jupiter, Calle	E-5 E-5 F-4
La Palma, Calle	G-7
Lancaster, Calle	H-1 H-2
Lanzarote, Calle	D-5 H-1 H-5
Leonardo Torres Quevedo, Calle	G-5 H-6
Letonia, Calle	G-5
Liberdad, Calle	D-5 D-5 E-2
Lil Rivera, Calle	D-5
Lince, Calle	D-5
Linea, Cmno	F-4 F-5 F-6 G-6
Luis Palmeiles, Calle	D-5 F-3
Luna, Calle	F-2
M del Ayuntamiento Chico, Clta	A-4 A-5 B-5 C-5 C-6 D-5 E-6
Madre Dolores	A-2 B-1 B-2
M Sol, Calle	A-2 B-1 B-2 C-1
Mariano Haza Moratilla, calle	A-4
Mallorca, Calle	H-1 H-2
Mar Adriático, Avda	D-5 E-5
Mar Caribe, Calle	G-6
Mar Cantábrico, Calle	D-5 D-5
Mar Mediterráneo, Avda	D-5 D-6 E-5 E-6 F-5 F-6
Marbán, Calle	F-2
Maria Gallas, Calle	D-5 C-5
Maria Lorie, Calle	C-1 D-1
Marqués de Alcañices, Calle	D-2
Marqués de Malpica, Calle	D-2
Marqués de Ruinón, Calle	D-1
Marqués de Santa Cruz	F-1 G-1
Marqués de Vallejo, Gta	F-2
Marqués de Vista Alegre, Calle	F-2 G-2
Marte, Calle	E-6 E-5 F-6
Martín, Calle	D-5
Marzo, Calle	D-3 D-4
Marlía, Calle	D-6 D-5
Marruca, Calle	D-7 D-6
Marsella, Calle	D-5 E-6 E-5
Mayor, Calle	D-2
Miguel Hernández, Calle	D-5 D-6
Miguel Servet, Calle	G-6
Milano, Calle	D-5 F-5
Minerva, Calle	D-6 D-6
Misión, Calle	D-6
Mosaiaria, Calle	H-6
Mozarabes, Calle	F-2
Molinas, Plaza	F-2 F-3
Montilleras, Avda	F-1 G-1
Murillo, Calle	D-7
Narciso Monturiol, Calle	D-5 D-6 H-6
Nardiel, Calle	D-6
Negrillas, Calle	D-2
Neptuno, Calle	D-6 D-5 E-4
Nicaragua, Calle	C-3 D-3
Nicolás Prieto, Calle	F-2
Noruega, Calle	D-6
Nuestra Sra del Rosario, Plaza	E-2 F-2
Ocaña, Calle	D-3 E-3 E-4
Olmos, Calle	D-3 E-4 F-4
Olivia Calle	D-2
Olivo, Calle	D-2
Orfeo, Calle	E-4 F-4
Oslo Mexico, Calle	F-3
Ovid Melchor, Calle	F-5 G-3
Pablo Picasso, calle	D-6
Palmera, Calle	D-3 D-4 D-4
Pangaea, Calle	C-1 D-3
Palacio, Plaza	F-2
Parra, Calle	D-2 E-2
Pedro Díaz Lorenzo, Paseo	F-2
Pedro, Calle	D-2
Pedro Gómez Chaparro, calle	D-1 D-2
Peskera, Calle	C-2 D-2
Peiro, Calle	D-3
Pilar, Calle	D-2
Pintor, Calle	D-6 E-6
Pintor Rosales, Calle	D-2
Pirineos, Calle	E-2
Pita, Plaza	F-2
Pío Baroja, Calle	D-1 D-2 E-1
Plátano, Calle	D-5
Polo, Calle	C-1 D-5 D-6
Pueblo, Calle	D-6
Polonia, Calle	E-4
Polvora, Calle	G-4
Pozuelo, Calle	D-2
Pozo, Calle	D-2
Portugal, Calle	F-3 F-4 G-4
Praga, Calle	D-6
Prolongación, Calle	D-2
Pozo Chico, Calle	F-2
Pozo San Pedro, Gta	D-5
Practicante D Ramón Mac, Calle	E-2
Prado, Paseo	H-1 H-2
Prado, Calle	D-2
Puente, Calle	D-2
Profesor Sr Muñoz, Calle	D-1 E-2
Puerto Rico, Calle	D-2 D-3
R-4, Avda	A-4 A-5 B-5 B-6 C-6 D-6
Rafael, Calle	D-2
Ramón, Paseo	D-3 E-3
Ramírez de Arellano, calle	C-4
Real, Calle	D-2 F-2
Reina, Calle	G-3 F-3
Reina Sofía, Avda	D-3 D-4
Residencial Estrella, Calle	C-1 D-4
Rey, Cmno	D-3
Reyes Católicos, Avda	D-1
Río Tirón, Calle	E-2
Río Guadiana, Calle	D-6
Río Henares, Calle	E-2
Río Jucar, Calle	D-6
Río Jucar, Calle	E-2
Río Manzanares, Calle	D-1 E-1 E-2
Río Tajo, Calle	E-2
Roca, Calle	D-2 D-3
Rodrigo, Plaza	D-2
Rosalía de Castro, Calle	D-1 D-1
Rosario, Calle	D-2
Ruiz de Alda, Calle	D-3 E-2
Santiago, Calle	C-6 D-4
Sahagún, Calle	F-3 F-4
San Antón, Calle	F-2
San Gregorio, Calle	F-2
San Isidro, Calle	F-1 F-2
San José, Calle	D-2 E-3
San Martín de la Vega, Calle	D-2
San Miguel, Calle	F-2 G-2
San Roque, Avda	F-2 G-2
San Sebastián, Rotda	D-2 G-3 H-2
San Vicente de Paúl, Calle	E-2 F-2
Santiago Rusiñol, Calle	D-1 E-1
Sahara, Calle	D-3
Salamanca, Calle	D-3 E-3
Sebastián, Calle	D-3 E-3
Silanos, Cta	D-2
Sol, Plaza	D-2
Sol Luis Rodríguez, calle	D-1 F-1
Sorolla, Calle	D-1 E-1
Suecia, Cta	F-3 F-4
Tarifa, Calle	D-2
Talavera, Calle	C-4 D-4
Tomas, Calle	D-3
Tomillar, Calle	D-2 F-1
Tonelle, Calle	D-3
Tierra, Cañada, Plaza	F-3 G-3
Trifa Enrique, Calle	C-4 D-4
Tío Jo Molina, Calle	F-2
Tejado, Calle	D-2
Toledo, Calle	D-3
Tomillar, Calle	F-2 F-3
Torrejón de Velasco, Calle	F-3
Torrejón, Cmno	A-2 B-2 C-2
Tortosa, Calle	D-3 F-3
Tigre, Calle	F-1
Ulises, Calle	D-5
Universo, Calle	D-4
Urgel, Calle	D-5 D-5
Urano, Calle	F-3
Valdemoro, Calle	D-2
Valdemoreno, Avda	C-1 H-1
Valdeserrano, Cmno	F-1 G-1
Valdeserrano Huerta, Cmno	F-1 G-1 D-2
Valencia, Calle	F-1
Valladolid, Calle	D-1
Venezuela, Calle	C-4 D-3 D-4 E-3
Verdad, Calle	D-2 D-3 D-3 D-4 D-5
Vertas, Calle	F-3
Vesoroul, Calle	D-2
Vientidos, Calle	D-6 H-6
Vientidos, Cmno	D-3 G-6 H-6
Vía Carpetana, Calle	D-2 D-3
Vía Dalia, Calle	D-2
Vicente Blasco Ibáñez, Calle	D-1 D-2
Villa, Calle	F-3
Villa, Calle	D-2
Virgen de Begoña, Calle	F-3
Virgen de la Alegría, Calle	F-3
Virgen de la Fuencisla, Calle	F-3
Virgen de la Paloma, Calle	F-3
Virgen de Loreto, Calle	F-3
Virgen de Guadalupe, Calle	F-3
Virgen del Pilar, Calle	F-3
Virgen del Rocío, Calle	F-3
Virgilio, Calle	C-5 D-5
Vitalaya, Calle	E-4 F-4
Vitoria, Calle	H-1
Vistalegre, Avda	H-6
Vulcano, Calle	D-2
Yuste, Calle	F-2
Zeus, Calle	E-5 E-4

Leyenda

- Meco — perímetro y nombre de núcleo de población
- D1-002 — límite municipal; sección censal
- A-6, M-608 — autopistas y autovías; carreteras principales
- M-604, M-618 — carreteras secundarias; otras carreteras
- hospital; salud, ayuntamiento; boca de metro
- línea de ferrocarril; estación

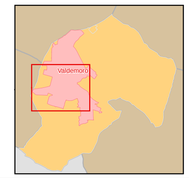

Fecha de referencia: 31 de diciembre de 2024

Callejero municipal de Valdemoro (3 de 3)

Comunidad de Madrid
Dirección General de Economía
CONSEJERÍA DE ECONOMÍA, HACIENDA Y EMPLEO

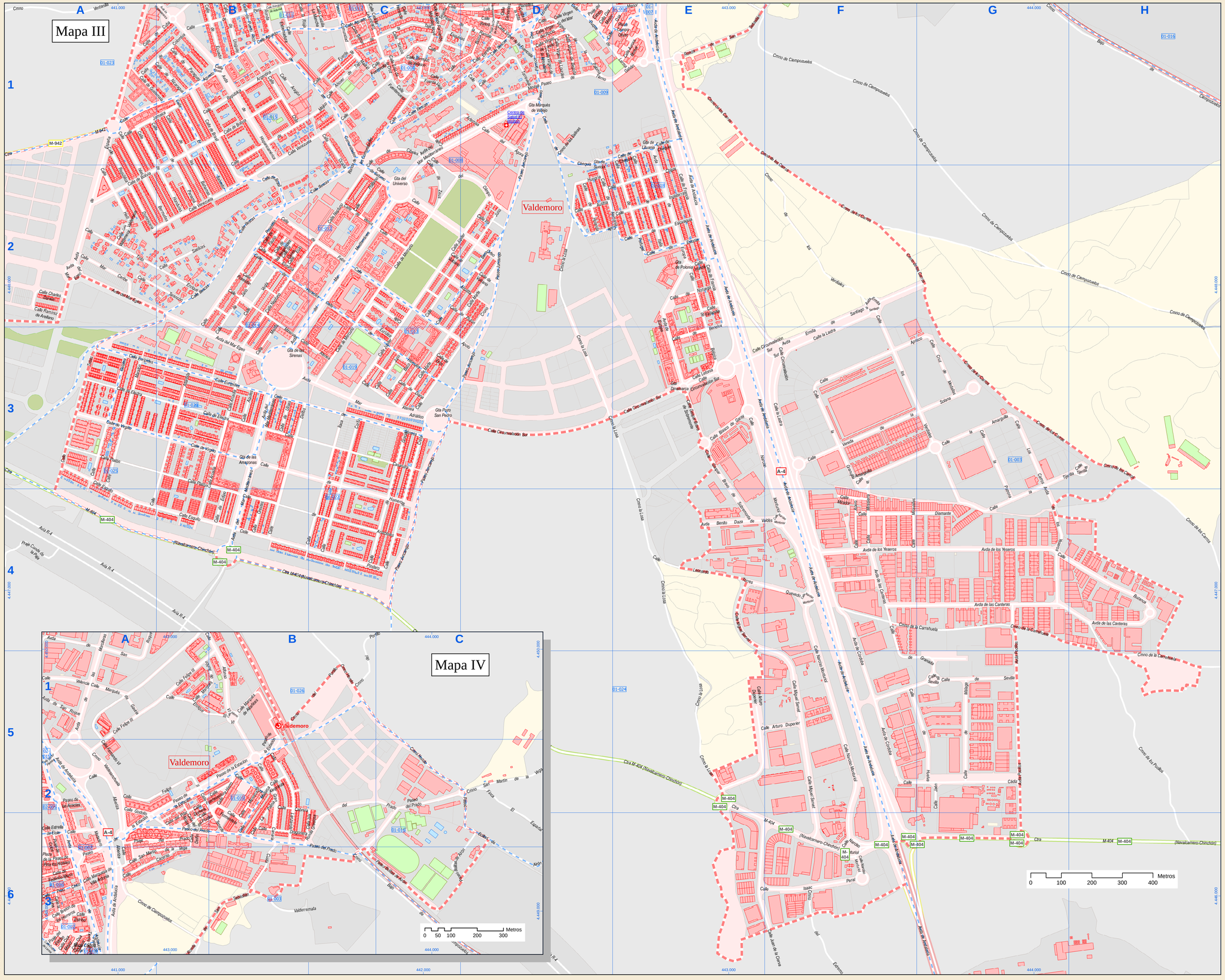

Índice de calles

Acacias, Paseo	IV A-2
Acacio, Calle	III F-4
Afrodita, Calle	III C2- D2
Agora, Calle	III D-1
Aguado, Calle	III A-1, B-1, C-1
Alhamra, Calle	IV A-2, A-3
Alcalde Fernando Modoto, Calle	III C-1
Alcántara, Calle	III C-2
Alcotán, Calle	III D2- E2
Alfonso XI, Calle	III A-1, B-1, B-2
Amalguita, Calle	III F-3, F-4, G-3
Amazonas, Glta	III B-2
Andalucía, Avda	III F-1, G-3, G-3, F-3, F-4, F-5, F-6, G-6
Andalucía, Avda	IV A-1, A-2, A-3
Arbol de Tejo, Calle	III F-1
Apolo, Calle	III C-2, C-3, D-3
Apolonio, Calle	III F-3, G-3
Aquiles, Calle	III B-3
Arabia, Calle	III B-3
Aragón, Calle	III B-3, B-4
Arcángeles, Calle	III B-4, C-4
Artemisa, Calle	III C-1, D-1
Arturo Soria, Calle	III C-1, D-1
Atenas, Calle	III E-3, F-3
Atlántida, Calle	III A-3, A-4, B-3
Aurora Boreal, Calle	III D-1
Austria, Calle	III D-2
Baco, Calle	III C-2, C-3, D-2
Bailén, Calle	III D-1
Baja del Cementerio, Cmno	III D-1, N-1
Baño de Cerrojocallejo, Cmno	III N-3, G-3
Belgica, Calle	III E-2, E-3
Benelux, Calle	III E-2, E-3
Benito Daza de Valdés, Avda	III A-4, F-4
Blasco de Garay, Calle	III E-3
Bolas de Aún, Paseo	IV B-1, C-2, C-3
Bolivia, Calle	III A-3, B-1, B-2
Borja, Calle	III C-1, D-1
Brasil, Calle	III A-1, B-2
Brígida de las Heneros, Calle	III D-1
Bucaresta, Calle	III F-4, H-4
Cabrera, Calle	IV B-2
Cáceres, Calle	IV A-3
Cádiz, Calle	III F-5, G-5
Campo Olivar, Plaza	III D-1, E-1
Campo Olivar, Plaza	IV A-1
Canteras, Avda	III F-4, G-4, H-4
Carretuela, Cmno	III F-4, G-4, H-4, H-5
Castilla, Cmno	III E-1, F-1, F-2, G-2, G-3, H-3, H-4
Castilla, Calle	III D2- C-2
Castilla la Mancha, Calle	III D-2
Castilla León, Calle	III C-1
Cebra, Calle	III D-2
Cervantes, Calle	III D-1
Chelles Gerwin, Calle	III A-2
Chequia, Calle	III D1- D2, E-1
Chile, Calle	III B-1
Chipre, Calle	III D-2, E-2
Cibeles, Calle	III C-1, D2- D2
Cementerio, Cmno	III E-1, F-1, F-2, G-1, G-2, H-2, H-3
Circunvalación Norte, Calle	III E-3
Circunvalación Sur, Calle	III E-3, G-3, E-3, F-3
Colombia, Calle	III A-1, B-1
Colón, Plaza	IV A-2, A-3
Comunidad de Madrid, Paseo	III C-1
Comunidades, Ronda	III B-1, C-1, C-2
Conde de la Poza, Plaza	III A-4
Córdoba, Avda	III F-4, F-5
Corfu, Calle	III E-3, C-4
Creta, Calle	III C-2, C-4
Cronos, Calle	III C-1, D2- D-3
Cruz de Piedralaves, Calle	III D-2
Cuba, Calle	III A-1, B-1
Delfín, Calle	III A-2, A-3
Deltico, Calle	III B-3, B-4
Descubrimiento de América, Plaza	III D-1
Diamante, Calle	III F-4, G-4
Diana, Calle	III E-3
Dinamarca, Glta	III E-3
Doctor Fleming, Calle	III D-2
Dragomera, Calle	III D-1
Dublín, Calle	III D-1, E-1
Duque de Lerma, Calle	IV A-3
Ecuador, Calle	III B-1
Egipto, Calle	III B-4
El Espartal, Finca	IV C-2
El Salvador, Calle	III B-1, B-2
Electra, Calle	III A-1, B-3
Enrique B, Calle	IV A-1, B-1
Eolo, Calle	III E-2
Era de la Cruz, Calle	III C-2
Eras de Santiago, Avda	III C-2, F-3, D-2
Erato, Calle	III E-2
Esbravapa, Calle	III E-2
Esmirna, Calle	III E-2
España, Avda	III A-1, A-2
Espuelo, Calle	III A-1, A-4, B-4
Esquivias, Calle	III D-1, D-2
Estadios, Paseo	IV A-3, A-4, B-1, B-2
Estonia, Calle	III E-2
Estrella de Elola, Calle	III E-2
Estrella, Calle	III E-2
Etiopía, Calle	III A-1
Eólico, Paseo	III A-1
Eólico, Plaza	IV A-1
Euforbio, Calle	III B-2, C-3
Euripides, Calle	III A-1, B-3
Europa, Avda	III C-1, E-2, E-3
Extremadura, Calle	III B-1
Ezkerro, Cmno	III F-4
Faro, Calle	III B-2
Feldo, Calle	III B-2, C-2
Federico Marín, Calle	IV A-3
Felipe I, Calle	IV A-2
Felipe II, Calle	IV A-1, A-2, B-1
Fernando VI, Calle	IV A-1, A-2
Finlandia, Calle	III E-2
Fontanilla, Calle	IV B-2
Francia, Calle	III E-1, E-2
Francisco de Ibza, Calle	III D-1
Fuente Vieja, Calle	III C-1
Fuentebella, Calle	III C-1
Fuentenarma, Calle	III C-1
Fuenteventura, Calle	IV A-2, B-2
Galatea, Calle	III A-3
Gaspar Blasco Sobremonte, Calle	III E-3, E-4
Godoño, Calle	IV A-2
Gomera, Calle	IV A-2
Gran Canaria, Calle	IV B-2
Grecia, Calle	III E-2, F-5, G-5
Grenadilla, Calle	III F-3
Grecia, Calle	III C-3, C-4
Grillón, Calle	III C-1
Guatemala, Calle	III A-1, B-1
Haití, Calle	III A-2
Hendrícks, Calle	III B-2, C-2
Hércules, Calle	III C-2, C-2
Herencia, Calle	III B-1
Hesperides, Calle	III B-2
Hipólito, Calle	III B-2
Hispanoamérica, Avda	III D-1
Holanda, Calle	III D-2
Homero, Calle	III D-3, C-3, C-4
Hondo, Cmno	IV B-1, C-1, C-2
Hondurás, Calle	III A-1, A-2, B-2
Hotelera, Paseo	IV A-3
Huelva, Calle	III F-5, G-5
Hungría, Calle	III D2- E-2
Ibiza, Calle	IV B-2
Icaria, Calle	III C-2, C-3, C-2, D-1
Impulsora, Calle	III D2- E-2
Inca, Calle	III D-2
Inglaterra, Calle	III E-2
Isaac Peral, Calle	III E-3, F-4
Isla Cracovia, Calle	IV B-2
Islas Bermudas, Calle	III A-1, A-2, B-2
Ibeca, Calle	III A-3, C-3, C-4
Italia, Calle	III E-1, E-2
Jaén, Calle	III A-4
Jaime, Calle	III A-1, B-1
Jaira, Calle	III B-2, B-3
Juan de la Cierva, Calle	III E-4, F-4
Lanzarote, Paseo	III A-4, B-5, B-4, C-3, C-4, C-5, D-1, D-2
Junio, Calle	III C-2, C-3, D-2
Jupiter, Calle	III C-2, C-3, D-2
La Palma, Calle	IV B-2
Lanzarote, Calle	IV B-2
Larita, Calle	III F-2, F-3
Leonardo Torres Quevedo, Calle	III E-4, F-4
Libertad, Calle	III E-1
Liberia, Glta	III E-1
Los Cerros, Calle	III D-2
Lotus, Cmno	III D-2, D-3, E-3, E-4, E-5
Los Planetas, Calle	III C-1, D-1
Luna, Calle	IV A-1
M-404 (Navalcarnero-Chinchón), Ctra	III A-3, A-4, B-4, C-4, C-5, D-5, E-5, E-6
M-842, Ctra	III A-1
Malaga, Calle	IV A-2
Mallorca, Calle	IV B-1
Manzanares, Avda	III C-2, C-3
Mar Caribe, Calle	III A-2
Mar Egeo, Avda	III A-2, B-2, B-3
Mar Mediterráneo, Avda	III C-3, B-4, C-4, C-2, D-1
Marador, Calle	III A-3
Marqués de Alcañices, Calle	IV B-1
Marqués de Auñón, Calle	IV A-1, B-1
Marqués de Gavela, Calle	IV A-1
Marqués de Vallejo, Glta	III D-1
Marqueza de Vila Antonia, Calle	IV A-2
Marte, Calle	III C-2, C-3, D-2
Matadero, Calle	IV A-2, A-3
Mayco, Calle	III B-1, B-2, C-1
Menfis, Calle	III B-2, B-3
Menorca, Calle	IV B-2
Mercurio, Calle	III C-2, C-3
Miguel Servet, Calle	III E-4, F-4, F-5, F-6
Minaya, Calle	III D-1
Minerva, Calle	III B-2, B-3
Mirador, Calle	III F-4
Moscatera, Calle	III F-3, F-4
Mirabellas, Calle	III F-4
Mondiñeira, Avda	IV A-1, A-2
Narciso Monturiol, Calle	III E-3, F-3, F-4, F-5, F-6
Napoles, Calle	III B-2, B-3, D-2
Nicaragua, Calle	III E-1, B-1
Noruega, Calle	III E-2
Ocaña, Calle	III C-1, C-2
Olimpo, Calle	III C-1, C-2, D-2
Olivares, Calle	III B-4
Olleo, Calle	III C-2, D-2
Osa Mayor, Calle	III D-1
Osa Mayor, Calle	IV A-3
Osa Menor, Calle	III D-1, E-1
Osa Menor, Calle	IV A-3
Panamá, Calle	III A-1, B-1, B-2
Paraguay, Calle	III B-1
Parroco Don Lorenzo, Paseo	III D-1
Patrona, Calle	III D-1, G-4
Perú, Calle	III B-1
Pisa, Calle	III E-2
Plata, Calle	III F-4, G-4
Polo, Plaza	IV A-2, A-3
Platón, Calle	III A-3, B-3, B-4
Pulpo, Calle	III C-2, D-2
Pozóbos, Avda	III G-4, G-5, G-6
Pozóbos, Cmno	III H-4, H-5, H-6
Ptolomeo, Calle	III C-2
Polonia, Glta	III E-2
Portillo, Calle	IV A-1, B-2
Portillo, Cmno	IV B-1, C-1
Portugal, Calle	III E-1, E-2
Poseidón, Calle	III B-2, B-3
Pozo Dicio, Calle	IV A-3
Pozo San Pedro, Glta	III C-3
Prado, Paseo	IV A-2, B-2, B-3, C-2
Prado, Pisaje	IV A-2
Prado, Ronda	III B-2, C-2
Principado de Asturias, Calle	III B-1
Puerto Rico, Calle	III B-1
R.A. Avda	III A-4, B-4, B-5, C-5, C-6, D-6
Rabitos, Paseo	III C-1, D-1
Ramírez de Arellano, Calle	III A-3
Rasiga, Calle	III D-1
República Argentina, Calle	III B-1
República Dominicana, Calle	III D-1, A-2
Rioja, Calle	III B-1
Rosario, Calle	IV A-3
Saelices, Calle	III B-3
Salinas, Cmno	III D-1, D-2
San Jose, Calle	III C-1
San Martín de la Vega, Calle	IV A-2, A-3
San Martín de la Vega, Cmno	IV C-2
San Roque, Avda	IV A-1
San Sebastián, Ronda	III C-1, F-1
San Sebastián, Ronda	IV A-3, B-3
San Vicente de Paúl, Calle	IV A-2
Saturno, Calle	III C-1, C-2
Séneca, Calle	III B-3, C-3
Seseña, Calle	III C-1
Sevilla, Calle	III E-5, G-5
Sirenas, Glta	III E-1
Sorcia, Glta	III D-1, D-2
Tajamón, Calle	III A-3, B-2
Tebas, Calle	III A-3
Tenerife, Calle	IV A-2, B-2
Tiamo Galván, Paseo	III D-1, E-1
Tiamo Galván, Paseo	IV A-3
Tomilla, Calle	III F-3, G-4, H-3
Tritón Enrique, Calle	III A-2, B-2
Toledo, Calle	III C-1
Torre, Cmno	III D-1
Torrejón de Velasco, Calle	III C-1
Torrevega, Calle	III D-1
Ulises, Calle	III B-3
Ulsenio, Glta	III D-1
Uruguay, Calle	III B-1
Valdemoca, Calle	III A-2
Valdemoro, Calle	III A-1
Valdemoriada, Calle	III C-2, B-3
Valdosancho, Cmno	IV A-3
Valencia, Calle	IV A-3
Venezuela, Calle	III A-1, B-1, B-2, C-1
Verdejinda, Cmno	III A-1
Vienna, Calle	III E-2
Vientiséis, Calle	III F-3, F-4, G-3, G-4
Vientidós, Cmno	III E-1, E-2, F-1, F-2
Vereda de la Sciana, Calle	III E-2
Vesta, Calle	III B-2, B-3
Vila, Costa	III D-1
Virgen de Begoña, Calle	III D-1
Virgen de la Almudena, Calle	III D-1
Virgen de la Paloma, Calle	III D-1
Virgen de la Paz, Calle	III D-1
Virgen de Loreto, Calle	III D-1
Virgen de Lourdes, Calle	III D-1
Virgen del Mar, Calle	III D-1
Virgen del Rocío, Calle	III D-1
Vizgón, Calle	III A-3, B-3
Vulcano, Calle	III C-2, D-2
Yasaco, Avda	III F-4, G-3, G-4
Yuncos, Calle	III C-1
Zeus, Calle	III C-1, C-2

Leyenda

- Meco — perímetro y nombre de núcleo de población
- D1-002 — límite municipal; sección censal
- A-6, M-608 — autopistas y autovías; carreteras principales
- M-604, M-618 — carreteras secundarias; otras carreteras
- hospital; salud, ayuntamiento; boca de metro
- línea de ferrocarril; estación

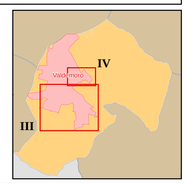

Fecha de referencia: 31 de diciembre de 2024