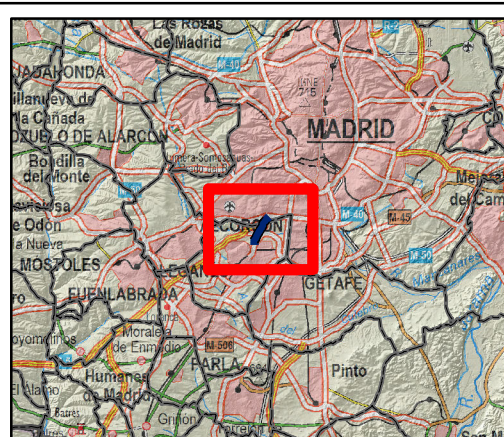
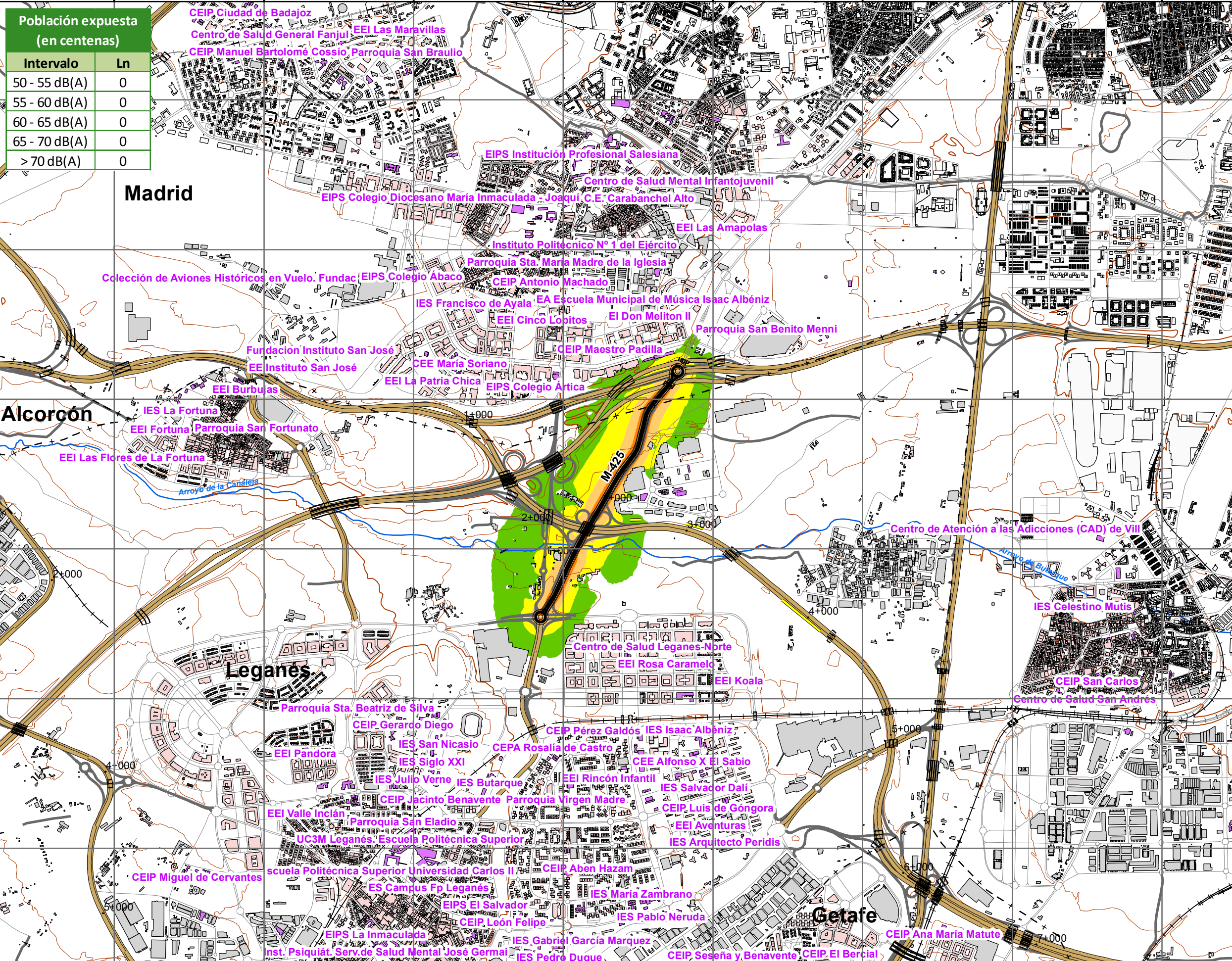
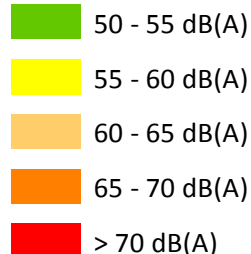


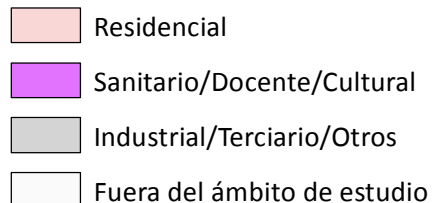
Población expuesta (en centenas)	
Intervalo	Ln
50 - 55 dB(A)	0
55 - 60 dB(A)	0
60 - 65 dB(A)	0
65 - 70 dB(A)	0
> 70 dB(A)	0



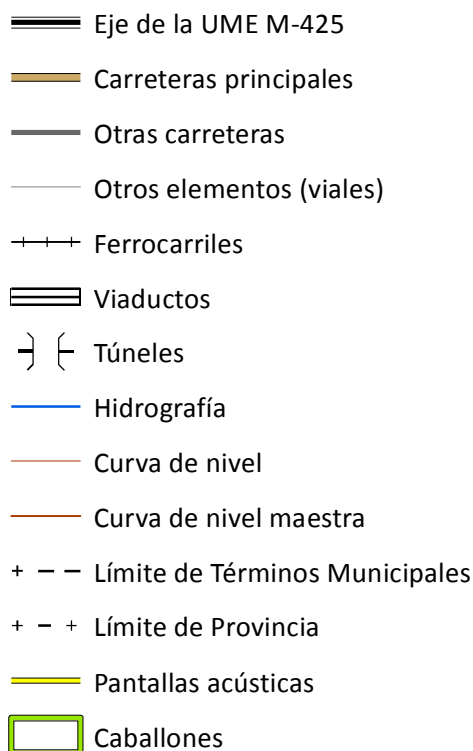
Niveles sonoros



Uso de edificaciones



Base cartográfica



- Sistema de coordenadas: ETRS89.
Proyección UTM. Huso 30 N.