
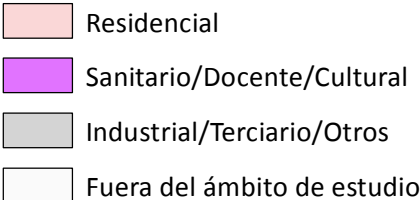


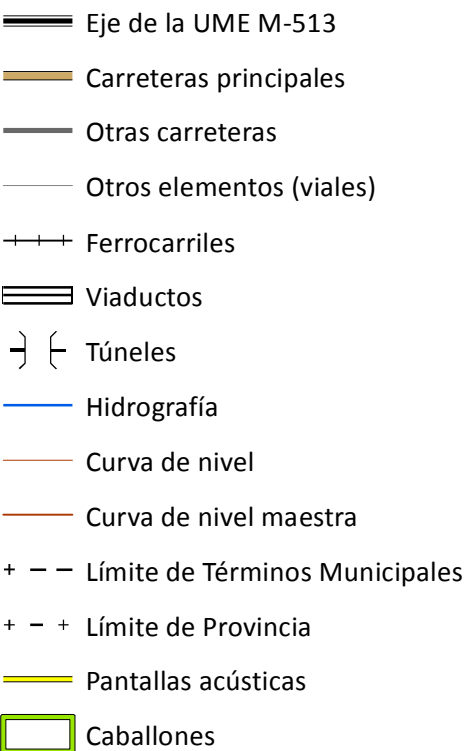
Niveles sonoros



Uso de edificaciones



Base cartográfica



- Sistema de coordenadas: ETRS89.
Proyección UTM. Huso 30 N.